КАРТА-ПЛАН ТЕРРИТОРИИ

Лист №

КАРТА-ПЛАН ТЕРРИТОРИИ

Содержание

№ п/п	Разделы карта-плана территории	Номера листов
1	2	3
1	Пояснительная записка	
2	Сведения о пунктах геодезической сети и средствах измерений	
3	Сведения об уточняемых земельных участках	
4	Сведения об уточняемых земельных участках необходимых для исправления реестровых ошибок	
5	Сведения о строениях необходимые для исправления реестровых ошибок	
6	Схема границ земельных участков	
7	Схема геодезических построений	
8	Акт согласования местоположения границ земельных участков	

Пояснительная записка

1. Сведения о территории выполнения комплексных кадастровых работ: *Республика Дагестан, г Буйнакск. КК 0544000041*

(наименование субъекта Российской Федерации, муниципального образования, населенного пункта, уникальные учетные номера кадастровых кварталов, иные сведения, позволяющие определить местоположение территории, на которой выполняются комплексные кадастровые работы, например, наименование садоводческого или огороднического некоммерческого товарищества, гаражного кооператива, элемента планировочной структуры)

2. Основания выполнения комплексных кадастровых работ:

Наименование, дата и номер документа, на основании которого выполняются комплексные кадастровые работы:
Государственный контракт от 27.03.2026 №0420/2026

3. Дата подготовки карты-плана территории *13 июля 2026 г.*

4. Сведения о заказчике(ах) комплексных кадастровых работ:

В отношении юридического лица, органа местного самоуправления муниципального района, муниципального округа или городского округа либо уполномоченного исполнительного органа государственной власти субъекта Российской Федерации:

полное или сокращенное (в случае, если имеется) наименование: *Министерство по земельным и имущественным отношениям Республики Дагестан*
основной государственный регистрационный номер: *1170571008948*
идентификационный номер налогоплательщика: *0572018365*

В отношении физического лица или представителя физических или юридических лиц:

фамилия, имя, отчество (последнее - при наличии): —
страховой номер индивидуального лицевого счета в системе обязательного пенсионного страхования Российской Федерации (СНИЛС): —

КАРТА-ПЛАН ТЕРРИТОРИИ

Наименование и реквизиты документа, подтверждающие полномочия представителя заказчика(ов) комплексных кадастровых работ:
—

Адрес электронной почты (для направления уведомления о результатах внесения сведений в Единый государственный реестр недвижимости): *mio.estate@e-dag.ru*

5. Сведения об исполнителе комплексных кадастровых работ:

Полное или сокращенное (в случае, если имеется) наименование и адрес юридического лица, с которым заключен государственный или муниципальный контракт либо договор подряда на выполнение комплексных кадастровых работ: *Общество с ограниченной ответственностью "ДагестанКадастрСъемка", Республика Дагестан, г.Махачкала, проспект Имама Шамиля, дом 15*

Фамилия, имя, отчество кадастрового инженера (последнее - при наличии): *Хизриев Хизри Газимагомедович* и основной государственный регистрационный номер кадастрового инженера индивидуального предпринимателя (ОГРНИП): —

Страховой номер индивидуального лицевого счета в системе обязательного пенсионного страхования Российской Федерации (СНИЛС) кадастрового инженера: *066-207-575 63*

Уникальный реестровый номер кадастрового инженера в реестре саморегулируемой организации кадастровых инженеров и дата внесения сведений о физическом лице в такой реестр: *НП001866 5 июля 2016 г.*

Полное или (в случае, если имеется) сокращенное наименование саморегулируемой организации кадастровых инженеров, членом которой является кадастровый инженер: *Саморегулируемая организация Ассоциация "Некоммерческое партнерство "Кадастровые инженеры юга"*

Контактный телефон: *88722940068*

Почтовый адрес и адрес электронной почты, по которым осуществляется связь с кадастровым инженером: *Республика Дагестан, г.Махачкала, проспект Имама Шамиля, дом 15, dagkadastr@list.ru*

6. Перечень документов, использованных при подготовке карты-плана территории:

№ п/п	Реквизиты документа				
	Вид	Дата	Номер	Наименование	Иные сведения
1	2	3	4	5	6
1	Выписка из каталога координат геодезических пунктов	01.08.2022	110/9424	Выписка из каталога координат геодезических пунктов	—
2	—	05.04.2026	****-***/****-********	Кадастровый план территории	—

КАРТА-ПЛАН ТЕРРИТОРИИ

7. Пояснения к карте-плану территории:

1. 1. Основания для выполнения комплексных кадастровых работ

Основанием для выполнения комплексных кадастровых работ является договор субподряда №0420/2026 от 27.03.2026 г.
Комплексные кадастровые работы выполнялись на территории г. Буйнакск, Республики Дагестан.
На дату выполнения ККР проект межевания территории и проект планировки территории г. Буйнакск отсутствовал.
Увеличение площади уточняемых земельных участков, в соответствии с пп. 2, 3 ч. 3 ст. 42,8 ФЗ №221 от 24.07.2007 г. "О кадастровой деятельности", допускалось в пределах величины предельного минимального размера земельного участка, установленной на территории г. Буйнакск. Правилами землепользования и застройки муниципального образования г. Буйнакск, Республики Дагестан.

2. 2. Основные сведения

Согласно ПЗЗ "г.Буйнакск", №31/3 от 05.12.2022 г. минимальный размер земельного участка составляет:
для ведения личного подсобного хозяйства - 250 кв.м;
для размещения индивидуального жилого дома - 250 кв.м;
В связи с чем для увеличения площади объектов недвижимости в соответствии с частью 3 ст. 42.8 использован минимальный предельный размер земельного участка в 250 кв. м.

1. Сведения о пунктах геодезической сети:

№ п/п	Вид геодезической сети	Название пункта и тип знака геодезической сети	Система координат пункта геодезической сети	Координаты пункта, м		Дата обследования 13 июля 2026 г.		
						Сведения о состоянии		
				X	Y	наружного знака пункта	центра пункта	марки центра пункта
1	2	3	4	5	6	7	8	9
1	3	Ленинкент, Пирамида	МСК-05, зона 1	218693,47	337700,46	сохранился	сохранился	сохранился
2	4	Карабудахкент, Пирамида	МСК-05, зона 1	187240,91	354049,79	сохранился	сохранился	сохранился
3	3	Буйнакск, Центр	МСК-05, зона 1	202086,69	318893,50	сохранился	сохранился	сохранился

КАРТА-ПЛАН ТЕРРИТОРИИ

Сведения о пунктах геодезической сети и средствах измерений

2. Сведения об использованных средствах измерений:

№ п/п	Наименование и обозначение типа средства измерений - прибора (инструмента, аппаратуры)	Заводской или серийный номер средства измерений	Реквизиты свидетельства о поверке прибора (инструмента, аппаратуры) и (или) срок действия поверки
1	2	3	4
1	GNSS-приёмник спутниковый геодезический многочастотный Javad Triumph-2	00482	С-ГКФ/11-11-2025/480386852 от 11.11.2025 г.
2	GNSS-приёмник спутниковый геодезический многочастотный Javad Triumph-1	03711	С-ГКФ/11-11-2025/480387065 от 11.11.2025 г.

КАРТА-ПЛАН ТЕРРИТОРИИ

Сведения об уточняемых земельных участках

1. Сведения о характерных точках границы уточняемого земельного участка с кадастровым номером 05:44:000000:4545 :

Система координат МСК-05 **Зона №** 1

Обозначение характерных точек границ	Координаты, м				Метод определения координат	Формулы, примененные для расчета средней квадратической погрешности определения координат характерных точек границ (M_t), с подставленными в такие формулы значениями и итоговые (вычисленные) значения M_t, м	Описание закрепления точки
	содержатся в Едином государственном реестре недвижимости		определены в результате выполнения комплексных кадастровых работ				
	X	Y	X	Y			
1	2	3	4	5	6	7	8
н730У	—	—	197024,86	317711,07	Метод спутниковых геодезических измерений (определений)	$M_t = \sqrt{\frac{\Delta^2}{n}}$	—
н729У	—	—	197012,73	317732,41	Метод спутниковых геодезических измерений (определений)	$M_t = \sqrt{\frac{\Delta^2}{n}}$	—
н214У	—	—	196989,55	317719,38	Метод спутниковых геодезических измерений (определений)	$M_t = \sqrt{\frac{\Delta^2}{n}}$	—
н213У	—	—	196998,13	317701,85	Метод спутниковых геодезических измерений (определений)	$M_t = \sqrt{\frac{\Delta^2}{n}}$	—
н730У	—	—	197024,86	317711,07	Метод спутниковых геодезических измерений (определений)	$M_t = \sqrt{\frac{\Delta^2}{n}}$	—

КАРТА-ПЛАН ТЕРРИТОРИИ

Сведения об уточняемых земельных участках

2. Сведения о частях границ уточняемого земельного участка с кадастровым номером 05:44:000000:4545 :

Обозначение части границ		Горизонтальное проложение (S), м	Описание прохождения части границ	Сведения о согласовании местоположения границ(согласовано/спорное)
от т.	до т.			
1	2	3	4	5
н730У	н729У	24,55	—	согласовано
н729У	н214У	26,59	—	согласовано
н214У	н213У	19,52	—	согласовано
н213У	н730У	28,28	—	согласовано

3. Сведения о характеристиках уточняемого земельного участка с кадастровым номером 05:44:000000:4545 :

№ п/п	Наименование характеристик земельного участка	Значение характеристики
1	2	3
1.	Сведения об адресе земельного участка	—
1.1.	Сведения об ином месте нахождения земельного участка, не являющегося объектом адресации, в структурированном виде	—
1.2.	Дополнительные сведения о месте нахождения земельного участка	—
2.	Площадь земельного участка ± величина погрешности определения(вычисления) площади (**Р ± ΔР**), **м^2**	600±—
3.	Формула, примененная для вычисления предельной погрешности определения площади земельного участка, с подставленными значениями и итоговые (вычисленные) значения (**ΔР**), м2	—
4.	Площадь земельного участка согласно сведениям Единого государственного реестра недвижимости (**Ркад**), **м^2**	—
5.	Оценка расхождения **Р** и **Ркад (Р – Ркад), м^2**	—
6.	Предельный минимальный и максимальный размеры земельного участка (**Рмин и Рмакс), м^2**	—
7.	Вид (виды) разрешенного использования	—
7.1.	Дополнительные сведения об использовании земельного участка	—
8.	Кадастровый или иной государственный учетный номер (инвентарный) здания, сооружения, объекта незавершенного строительства, расположенного на земельном участке	05:44:000041:1842
9.	Сведения о земельных участках (землях общего пользования, территории общего пользования), посредством которых обеспечивается доступ	—
10.	Иные сведения	—

КАРТА-ПЛАН ТЕРРИТОРИИ

Сведения об уточняемых земельных участках

4. Пояснения к сведениям об уточняемом земельном участке с кадастровым номером 05:44:000000:4545 :

1.	—

1. Сведения о характерных точках границы уточняемого земельного участка с кадастровым номером 05:44:000000:4601 :

Система координат МСК-05 **Зона №** 1

Обозначение характерных точек границ	Координаты, м				Метод определения координат	Формулы, примененные для расчета средней квадратической погрешности определения координат характерных точек границ (M_t), с подставленными в такие формулы значениями и итоговые (вычисленные) значения M_t, м	Описание закрепления точки
	содержатся в Едином государственном реестре недвижимости		определены в результате выполнения комплексных кадастровых работ				
	X	Y	X	Y			
1	2	3	4	5	6	7	8
н976У	—	—	197072,18	317730,17	Метод спутниковых геодезических измерений (определений)	$M_t = \sqrt{\frac{\Delta^2}{n}}$	—
н977У	—	—	197054,63	317756,71	Метод спутниковых геодезических измерений (определений)	$M_t = \sqrt{\frac{\Delta^2}{n}}$	—
н726У	—	—	197036,22	317745,90	Метод спутниковых геодезических измерений (определений)	$M_t = \sqrt{\frac{\Delta^2}{n}}$	—
н725У	—	—	197052,07	317721,10	Метод спутниковых геодезических измерений (определений)	$M_t = \sqrt{\frac{\Delta^2}{n}}$	—
н976У	—	—	197072,18	317730,17	Метод спутниковых геодезических измерений (определений)	$M_t = \sqrt{\frac{\Delta^2}{n}}$	—

КАРТА-ПЛАН ТЕРРИТОРИИ

Сведения об уточняемых земельных участках

2. Сведения о частях границ уточняемого земельного участка с кадастровым номером 05:44:000000:4601 :

Обозначение части границ		Горизонтальное проложение (S), м	Описание прохождения части границ	Сведения о согласовании местоположения границ(согласовано/спорное)
от т.	до т.			
1	2	3	4	5
н976У	н977У	31,82	—	согласовано
н977У	н726У	21,35	—	согласовано
н726У	н725У	29,43	—	согласовано
н725У	н976У	22,06	—	согласовано

3. Сведения о характеристиках уточняемого земельного участка с кадастровым номером 05:44:000000:4601 :

№ п/п	Наименование характеристик земельного участка	Значение характеристики
1	2	3
1.	Сведения об адресе земельного участка	—
1.1.	Сведения об ином месте нахождения земельного участка, не являющегося объектом адресации, в структурированном виде	—
1.2.	Дополнительные сведения о месте нахождения земельного участка	—
2.	Площадь земельного участка ± величина погрешности определения(вычисления) площади (**Р ± ΔР**), **м^2**	660±—
3.	Формула, примененная для вычисления предельной погрешности определения площади земельного участка, с подставленными значениями и итоговые (вычисленные) значения (**ΔР**), м2	—
4.	Площадь земельного участка согласно сведениям Единого государственного реестра недвижимости (**Ркад**), **м^2**	—
5.	Оценка расхождения **Р** и **Ркад (Р – Ркад), м^2**	—
6.	Предельный минимальный и максимальный размеры земельного участка (**Рмин и Рмакс), м^2**	—
7.	Вид (виды) разрешенного использования	—
7.1.	Дополнительные сведения об использовании земельного участка	—
8.	Кадастровый или иной государственный учетный номер (инвентарный) здания, сооружения, объекта незавершенного строительства, расположенного на земельном участке	—
9.	Сведения о земельных участках (землях общего пользования, территории общего пользования), посредством которых обеспечивается доступ	—
10.	Иные сведения	—

КАРТА-ПЛАН ТЕРРИТОРИИ

Сведения об уточняемых земельных участках

4. Пояснения к сведениям об уточняемом земельном участке с кадастровым номером 05:44:000000:4601 :

1.	—

1. Сведения о характерных точках границы уточняемого земельного участка с кадастровым номером 05:44:000041:354 :

Система координат МСК-05 **Зона №** 1

Обозначение характерных точек границ	Координаты, м				Метод определения координат	Формулы, примененные для расчета средней квадратической погрешности определения координат характерных точек границ (M_t), с подставленными в такие формулы значениями и итоговые (вычисленные) значения M_t, м	Описание закрепления точки
	содержатся в Едином государственном реестре недвижимости		определены в результате выполнения комплексных кадастровых работ				
	X	Y	X	Y			
1	2	3	4	5	6	7	8
н1411У	—	—	197223,88	317301,41	Метод спутниковых геодезических измерений (определений)	$M_t = \sqrt{\frac{\Delta^2}{n}}$	—
н1412У	—	—	197225,95	317327,19	Метод спутниковых геодезических измерений (определений)	$M_t = \sqrt{\frac{\Delta^2}{n}}$	—
н819У	—	—	197202,23	317328,20	Метод спутниковых геодезических измерений (определений)	$M_t = \sqrt{\frac{\Delta^2}{n}}$	—
н818У	—	—	197202,08	317313,14	Метод спутниковых геодезических измерений (определений)	$M_t = \sqrt{\frac{\Delta^2}{n}}$	—
н1413У	—	—	197201,66	317301,14	Метод спутниковых геодезических измерений (определений)	$M_t = \sqrt{\frac{\Delta^2}{n}}$	—

КАРТА-ПЛАН ТЕРРИТОРИИ

Сведения об уточняемых земельных участках

н1411У	—	—	197223,88	317301,41	Метод спутниковых геодезических измерений (определений)	$M_t = \sqrt{\frac{\Delta^2}{n}}$	—

2. Сведения о частях границ уточняемого земельного участка с кадастровым номером 05:44:000041:354 :

Обозначение части границ		Горизонтальное проложение (S), м	Описание прохождения части границ	Сведения о согласовании местоположения границ(согласовано/спорное)
от т.	до т.			
1	2	3	4	5
н1411У	н1412У	25,86	—	согласовано
н1412У	н819У	23,74	—	согласовано
н819У	н818У	15,06	—	согласовано
н818У	н1413У	12,01	—	согласовано
н1413У	н1411У	22,22	—	согласовано

3. Сведения о характеристиках уточняемого земельного участка с кадастровым номером 05:44:000041:354 :

№ п/п	Наименование характеристик земельного участка	Значение характеристики
1	2	3
1.	Сведения об адресе земельного участка	—
1.1.	Сведения об ином месте нахождения земельного участка, не являющегося объектом адресации, в структурированном виде	—
1.2.	Дополнительные сведения о месте нахождения земельного участка	—
2.	Площадь земельного участка ± величина погрешности определения(вычисления) площади (**Р ± ΔР**), **м^2**	605±—
3.	Формула, примененная для вычисления предельной погрешности определения площади земельного участка, с подставленными значениями и итоговые (вычисленные) значения (**ΔР**), м2	—
4.	Площадь земельного участка согласно сведениям Единого государственного реестра недвижимости (**Ркад**), **м^2**	—
5.	Оценка расхождения **Р** и **Ркад (Р – Ркад), м^2**	—
6.	Предельный минимальный и максимальный размеры земельного участка (**Рмин и Рмакс), м^2**	—
7.	Вид (виды) разрешенного использования	—
7.1.	Дополнительные сведения об использовании земельного участка	—
8.	Кадастровый или иной государственный учетный номер (инвентарный) здания, сооружения, объекта незавершенного строительства,	—

КАРТА-ПЛАН ТЕРРИТОРИИ

Сведения об уточняемых земельных участках

1	2	3
	расположенного на земельном участке	
9.	Сведения о земельных участках (землях общего пользования, территории общего пользования), посредством которых обеспечивается доступ	—
10.	Иные сведения	—

4. Пояснения к сведениям об уточняемом земельном участке с кадастровым номером 05:44:000041:354 :

1.	—

1. Сведения о характерных точках границы уточняемого земельного участка с кадастровым номером 05:44:000041:1009 :

Система координат МСК-05 **Зона №** 1

Обозначение характерных точек границ	Координаты, м				Метод определения координат	Формулы, примененные для расчета средней квадратической погрешности определения координат характерных точек границ (M_t), с подставленными в такие формулы значениями и итоговые (вычисленные) значения M_t, м	Описание закрепления точки
	содержатся в Едином государственном реестре недвижимости		определены в результате выполнения комплексных кадастровых работ				
	X	Y	X	Y			
1	2	3	4	5	6	7	8
н1462У	—	—	197414,32	316898,97	Метод спутниковых геодезических измерений (определений)	$M_t = \sqrt{\frac{\Delta^2}{n}}$	—
н1463У	—	—	197409,05	316905,05	Метод спутниковых геодезических измерений (определений)	$M_t = \sqrt{\frac{\Delta^2}{n}}$	—
н1464У	—	—	197402,54	316899,40	Метод спутниковых геодезических измерений (определений)	$M_t = \sqrt{\frac{\Delta^2}{n}}$	—
н1465У	—	—	197407,80	316893,33	Метод спутниковых геодезических	$M_t = \sqrt{\frac{\Delta^2}{n}}$	—

КАРТА-ПЛАН ТЕРРИТОРИИ

Сведения об уточняемых земельных участках

					измерений (определений)		
н1462У		—	—	197414,32	316898,97	Метод спутниковых геодезических измерений (определений)	$M_t = \sqrt{\frac{\Delta^2}{n}}$	—

2. Сведения о частях границ уточняемого земельного участка с кадастровым номером 05:44:000041:1009 :

Обозначение части границ		Горизонтальное проложение (S), м	Описание прохождения части границ	Сведения о согласовании местоположения границ(согласовано/спорное)
от т.	до т.			
1	2	3	4	5
н1462У	н1463У	8,05	—	согласовано
н1463У	н1464У	8,62	—	согласовано
н1464У	н1465У	8,03	—	согласовано
н1465У	н1462У	8,62	—	согласовано

3. Сведения о характеристиках уточняемого земельного участка с кадастровым номером 05:44:000041:1009 :

№ п/п	Наименование характеристик земельного участка	Значение характеристики
1	2	3
1.	Сведения об адресе земельного участка	—
1.1.	Сведения об ином месте нахождения земельного участка, не являющегося объектом адресации, в структурированном виде	—
1.2.	Дополнительные сведения о месте нахождения земельного участка	—
2.	Площадь земельного участка ± величина погрешности определения(вычисления) площади (**Р ± ΔР**), **м^2**	69±—
3.	Формула, примененная для вычисления предельной погрешности определения площади земельного участка, с подставленными значениями и итоговые (вычисленные) значения (**ΔР**), м2	—
4.	Площадь земельного участка согласно сведениям Единого государственного реестра недвижимости (**Ркад**), **м^2**	—
5.	Оценка расхождения **Р** и **Ркад (Р – Ркад), м^2**	—
6.	Предельный минимальный и максимальный размеры земельного участка (**Рмин и Рмакс), м^2**	—
7.	Вид (виды) разрешенного использования	—
7.1.	Дополнительные сведения об использовании земельного участка	—
8.	Кадастровый или иной государственный учетный номер (инвентарный)	05:44:000041:1009

КАРТА-ПЛАН ТЕРРИТОРИИ

Сведения об уточняемых земельных участках

1	2	3
	здания, сооружения, объекта незавершенного строительства, расположенного на земельном участке	
9.	Сведения о земельных участках (землях общего пользования, территории общего пользования), посредством которых обеспечивается доступ	—
10.	Иные сведения	—

4. Пояснения к сведениям об уточняемом земельном участке с кадастровым номером 05:44:000041:1009 :

1.	—

1. Сведения о характерных точках границы уточняемого земельного участка с кадастровым номером 05:44:000041:1069 :

Система координат МСК-05 **Зона №** 1

Обозначение характерных точек границ	Координаты, м				Метод определения координат	Формулы, примененные для расчета средней квадратической погрешности определения координат характерных точек границ (M_t), с подставленными в такие формулы значениями и итоговые (вычисленные) значения M_t, м	Описание закрепления точки
	содержатся в Едином государственном реестре недвижимости		определены в результате выполнения комплексных кадастровых работ				
	X	Y	X	Y			
1	2	3	4	5	6	7	8
н1466У	—	—	197198,39	316936,99	Метод спутниковых геодезических измерений (определений)	$M_t = \sqrt{\frac{\Delta^2}{n}}$	—
н1467У	—	—	197202,08	316948,52	Метод спутниковых геодезических измерений (определений)	$M_t = \sqrt{\frac{\Delta^2}{n}}$	—
н1468У	—	—	197193,62	316951,25	Метод спутниковых геодезических измерений (определений)	$M_t = \sqrt{\frac{\Delta^2}{n}}$	—

КАРТА-ПЛАН ТЕРРИТОРИИ

Сведения об уточняемых земельных участках

н1469У	—	—	197189,92	316939,73	Метод спутниковых геодезических измерений (определений)	$M_t = \sqrt{\frac{\Delta^2}{n}}$	—
н1466У	—	—	197198,39	316936,99	Метод спутниковых геодезических измерений (определений)	$M_t = \sqrt{\frac{\Delta^2}{n}}$	—

2. Сведения о частях границ уточняемого земельного участка с кадастровым номером 05:44:000041:1069 :

Обозначение части границ		Горизонтальное проложение (S), м	Описание прохождения части границ	Сведения о согласовании местоположения границ(согласовано/спорное)
от т.	до т.			
1	2	3	4	5
н1466У	н1467У	12,11	—	согласовано
н1467У	н1468У	8,89	—	согласовано
н1468У	н1469У	12,10	—	согласовано
н1469У	н1466У	8,90	—	согласовано

3. Сведения о характеристиках уточняемого земельного участка с кадастровым номером 05:44:000041:1069 :

№ п/п	Наименование характеристик земельного участка	Значение характеристики
1	2	3
1.	Сведения об адресе земельного участка	—
1.1.	Сведения об ином месте нахождения земельного участка, не являющегося объектом адресации, в структурированном виде	—
1.2.	Дополнительные сведения о месте нахождения земельного участка	—
2.	Площадь земельного участка ± величина погрешности определения(вычисления) площади (**Р ± ΔР**), **м^2**	108±—
3.	Формула, примененная для вычисления предельной погрешности определения площади земельного участка, с подставленными значениями и итоговые (вычисленные) значения (**ΔР**), м2	—
4.	Площадь земельного участка согласно сведениям Единого государственного реестра недвижимости (**Ркад**), **м^2**	—
5.	Оценка расхождения **Р** и **Ркад (Р – Ркад), м^2**	—
6.	Предельный минимальный и максимальный размеры земельного участка (**Рмин и Рмакс), м^2**	—
7.	Вид (виды) разрешенного использования	—

КАРТА-ПЛАН ТЕРРИТОРИИ

Сведения об уточняемых земельных участках

1	2	3
7.1.	Дополнительные сведения об использовании земельного участка	—
8.	Кадастровый или иной государственный учетный номер (инвентарный) здания, сооружения, объекта незавершенного строительства, расположенного на земельном участке	05:44:000041:1069
9.	Сведения о земельных участках (землях общего пользования, территории общего пользования), посредством которых обеспечивается доступ	—
10.	Иные сведения	—

4. Пояснения к сведениям об уточняемом земельном участке с кадастровым номером 05:44:000041:1069 :

1.	—

1. Сведения о характерных точках границы уточняемого земельного участка с кадастровым номером 05:44:000041:1080 :

Система координат МСК-05 **Зона №** 1

Обозначение характерных точек границ	Координаты, м				Метод определения координат	Формулы, примененные для расчета средней квадратической погрешности определения координат характерных точек границ (M_t), с подставленными в такие формулы значениями и итоговые (вычисленные) значения M_t, м	Описание закрепления точки
	содержатся в Едином государственном реестре недвижимости		определены в результате выполнения комплексных кадастровых работ				
	X	Y	X	Y			
1	2	3	4	5	6	7	8
н1470У	—	—	197331,83	317380,27	Метод спутниковых геодезических измерений (определений)	$M_t = \sqrt{\frac{\Delta^2}{n}}$	—
н1471У	—	—	197332,22	317387,66	Метод спутниковых геодезических измерений (определений)	$M_t = \sqrt{\frac{\Delta^2}{n}}$	—
н1472У	—	—	197326,75	317387,99	Метод спутниковых геодезических измерений	$M_t = \sqrt{\frac{\Delta^2}{n}}$	—

КАРТА-ПЛАН ТЕРРИТОРИИ

Сведения об уточняемых земельных участках

					(определений)		
н1473У	—	—	197327,14	317392,42	Метод спутниковых геодезических измерений (определений)	$M_t = \sqrt{\frac{\Delta^2}{n}}$	—
н1474У	—	—	197322,16	317392,89	Метод спутниковых геодезических измерений (определений)	$M_t = \sqrt{\frac{\Delta^2}{n}}$	—
н1475У	—	—	197320,23	317381,00	Метод спутниковых геодезических измерений (определений)	$M_t = \sqrt{\frac{\Delta^2}{n}}$	—
н1470У	—	—	197331,83	317380,27	Метод спутниковых геодезических измерений (определений)	$M_t = \sqrt{\frac{\Delta^2}{n}}$	—

2. Сведения о частях границ уточняемого земельного участка с кадастровым номером 05:44:000041:1080 :

Обозначение части границ		Горизонтальное проложение (S), м	Описание прохождения части границ	Сведения о согласовании местоположения границ(согласовано/спорное)
от т.	до т.			
1	2	3	4	5
н1470У	н1471У	7,40	—	согласовано
н1471У	н1472У	5,48	—	согласовано
н1472У	н1473У	4,45	—	согласовано
н1473У	н1474У	5,00	—	согласовано
н1474У	н1475У	12,05	—	согласовано
н1475У	н1470У	11,62	—	согласовано

3. Сведения о характеристиках уточняемого земельного участка с кадастровым номером 05:44:000041:1080 :

№ п/п	Наименование характеристик земельного участка	Значение характеристики
1	2	3
1.	Сведения об адресе земельного участка	—
1.1.	Сведения об ином месте нахождения земельного участка, не являющегося объектом адресации, в структурированном виде	—
1.2.	Дополнительные сведения о месте нахождения земельного участка	—

КАРТА-ПЛАН ТЕРРИТОРИИ

Сведения об уточняемых земельных участках

1	2	3
2.	Площадь земельного участка ± величина погрешности определения(вычисления) площади (**Р ± ΔР**), **м^2**	106±—
3.	Формула, примененная для вычисления предельной погрешности определения площади земельного участка, с подставленными значениями и итоговые (вычисленные) значения (**ΔР**), м2	—
4.	Площадь земельного участка согласно сведениям Единого государственного реестра недвижимости (**Ркад**), **м^2**	—
5.	Оценка расхождения **Р** и **Ркад (Р – Ркад), м^2**	—
6.	Предельный минимальный и максимальный размеры земельного участка (**Рмин и Рмакс), м^2**	—
7.	Вид (виды) разрешенного использования	—
7.1.	Дополнительные сведения об использовании земельного участка	—
8.	Кадастровый или иной государственный учетный номер (инвентарный) здания, сооружения, объекта незавершенного строительства, расположенного на земельном участке	05:44:000041:1080
9.	Сведения о земельных участках (землях общего пользования, территории общего пользования), посредством которых обеспечивается доступ	—
10.	Иные сведения	—

4. Пояснения к сведениям об уточняемом земельном участке с кадастровым номером 05:44:000041:1080 :

1.	—

1. Сведения о характерных точках границы уточняемого земельного участка с кадастровым номером 05:44:000041:1186 :

Система координат МСК-05 **Зона №** 1

Обозначение характерных точек границ	**Координаты, м**				**Метод определения координат**	**Формулы, примененные для расчета средней квадратической погрешности определения координат характерных точек границ (M_t), с подставленными в такие формулы значениями и итоговые (вычисленные) значения M_t, м**	**Описание закрепления точки**
	содержатся в Едином государственном реестре недвижимости		**определены в результате выполнения комплексных кадастровых работ**				
	X	**Y**	**X**	**Y**			
1	**2**	**3**	**4**	**5**	**6**	**7**	**8**

КАРТА-ПЛАН ТЕРРИТОРИИ

Сведения об уточняемых земельных участках

н1476У	—	—	197993,51	317747,28	Метод спутниковых геодезических измерений (определений)	$M_t = \sqrt{\frac{\Delta^2}{n}}$	—
н1477У	—	—	197995,51	317756,66	Метод спутниковых геодезических измерений (определений)	$M_t = \sqrt{\frac{\Delta^2}{n}}$	—
н1478У	—	—	197982,96	317759,22	Метод спутниковых геодезических измерений (определений)	$M_t = \sqrt{\frac{\Delta^2}{n}}$	—
н1479У	—	—	197980,97	317749,82	Метод спутниковых геодезических измерений (определений)	$M_t = \sqrt{\frac{\Delta^2}{n}}$	—
н1476У	—	—	197993,51	317747,28	Метод спутниковых геодезических измерений (определений)	$M_t = \sqrt{\frac{\Delta^2}{n}}$	—

2. Сведения о частях границ уточняемого земельного участка с кадастровым номером 05:44:000041:1186 :

Обозначение части границ		Горизонтальное проложение (S), м	Описание прохождения части границ	Сведения о согласовании местоположения границ(согласовано/спорное)
от т.	до т.			
1	2	3	4	5
н1476У	н1477У	9,59	—	согласовано
н1477У	н1478У	12,81	—	согласовано
н1478У	н1479У	9,61	—	согласовано
н1479У	н1476У	12,79	—	согласовано

3. Сведения о характеристиках уточняемого земельного участка с кадастровым номером 05:44:000041:1186 :

№ п/п	Наименование характеристик земельного участка	Значение характеристики
1	2	3
1.	Сведения об адресе земельного участка	—
1.1.	Сведения об ином месте нахождения земельного участка, не являющегося объектом адресации, в структурированном виде	—

КАРТА-ПЛАН ТЕРРИТОРИИ

Сведения об уточняемых земельных участках

1	2	3
1.2.	Дополнительные сведения о месте нахождения земельного участка	—
2.	Площадь земельного участка ± величина погрешности определения(вычисления) площади (**Р ± ΔР**), **м^2**	123±—
3.	Формула, примененная для вычисления предельной погрешности определения площади земельного участка, с подставленными значениями и итоговые (вычисленные) значения (**ΔР**), м2	—
4.	Площадь земельного участка согласно сведениям Единого государственного реестра недвижимости (**Ркад**), **м^2**	—
5.	Оценка расхождения **Р** и **Ркад (Р – Ркад), м^2**	—
6.	Предельный минимальный и максимальный размеры земельного участка (**Рмин и Рмакс), м^2**	—
7.	Вид (виды) разрешенного использования	—
7.1.	Дополнительные сведения об использовании земельного участка	—
8.	Кадастровый или иной государственный учетный номер (инвентарный) здания, сооружения, объекта незавершенного строительства, расположенного на земельном участке	05:44:000041:1186
9.	Сведения о земельных участках (землях общего пользования, территории общего пользования), посредством которых обеспечивается доступ	—
10.	Иные сведения	—

4. Пояснения к сведениям об уточняемом земельном участке с кадастровым номером 05:44:000041:1186 :

1.	—

1. Сведения о характерных точках границы уточняемого земельного участка с кадастровым номером 05:44:000041:1212 :

Система координат МСК-05 **Зона №** 1

Обозначение характерных точек границ	**Координаты, м**				**Метод определения координат**	**Формулы, примененные для расчета средней квадратической погрешности определения координат характерных точек границ (M_t), с подставленными в такие формулы значениями и итоговые (вычисленные) значения M_t, м**	**Описание закрепления точки**
	содержатся в Едином государственном реестре недвижимости		**определены в результате выполнения комплексных кадастровых работ**				
	X	**Y**	**X**	**Y**			

КАРТА-ПЛАН ТЕРРИТОРИИ

Сведения об уточняемых земельных участках

1	2	3	4	5	6	7	8
н1480У	—	—	198169,86	318027,21	Метод спутниковых геодезических измерений (определений)	$M_t = \sqrt{\frac{\Delta^2}{n}}$	—
н1481У	—	—	198170,63	318036,20	Метод спутниковых геодезических измерений (определений)	$M_t = \sqrt{\frac{\Delta^2}{n}}$	—
н1482У	—	—	198161,70	318037,29	Метод спутниковых геодезических измерений (определений)	$M_t = \sqrt{\frac{\Delta^2}{n}}$	—
н1483У	—	—	198160,93	318028,30	Метод спутниковых геодезических измерений (определений)	$M_t = \sqrt{\frac{\Delta^2}{n}}$	—
н1480У	—	—	198169,86	318027,21	Метод спутниковых геодезических измерений (определений)	$M_t = \sqrt{\frac{\Delta^2}{n}}$	—

2. Сведения о частях границ уточняемого земельного участка с кадастровым номером 05:44:000041:1212 :

Обозначение части границ		Горизонтальное проложение (S), м	Описание прохождения части границ	Сведения о согласовании местоположения границ(согласовано/спорное)
от т.	до т.			
1	2	3	4	5
н1480У	н1481У	9,02	—	согласовано
н1481У	н1482У	9,00	—	согласовано
н1482У	н1483У	9,02	—	согласовано
н1483У	н1480У	9,00	—	согласовано

3. Сведения о характеристиках уточняемого земельного участка с кадастровым номером 05:44:000041:1212 :

№ п/п	Наименование характеристик земельного участка	Значение характеристики
1	2	3
1.	Сведения об адресе земельного участка	—
1.1.	Сведения об ином месте нахождения земельного участка, не являющегося	—

КАРТА-ПЛАН ТЕРРИТОРИИ

Сведения об уточняемых земельных участках

1	2	3
	объектом адресации, в структурированном виде	
1.2.	Дополнительные сведения о месте нахождения земельного участка	—
2.	Площадь земельного участка ± величина погрешности определения(вычисления) площади (**Р ± ΔР**), **м^2**	81±—
3.	Формула, примененная для вычисления предельной погрешности определения площади земельного участка, с подставленными значениями и итоговые (вычисленные) значения (**ΔР**), м2	—
4.	Площадь земельного участка согласно сведениям Единого государственного реестра недвижимости (**Ркад**), **м^2**	—
5.	Оценка расхождения **Р** и **Ркад (Р – Ркад), м^2**	—
6.	Предельный минимальный и максимальный размеры земельного участка (**Рмин и Рмакс), м^2**	—
7.	Вид (виды) разрешенного использования	—
7.1.	Дополнительные сведения об использовании земельного участка	—
8.	Кадастровый или иной государственный учетный номер (инвентарный) здания, сооружения, объекта незавершенного строительства, расположенного на земельном участке	05:44:000041:1212
9.	Сведения о земельных участках (землях общего пользования, территории общего пользования), посредством которых обеспечивается доступ	—
10.	Иные сведения	—

4. Пояснения к сведениям об уточняемом земельном участке с кадастровым номером 05:44:000041:1212 :

1.	—

1. Сведения о характерных точках границы уточняемого земельного участка с кадастровым номером 05:44:000041:1213 :

КАРТА-ПЛАН ТЕРРИТОРИИ

Сведения об уточняемых земельных участках

Система координат МСК-05 **Зона № 1**

Обозначение характерных точек границ	Координаты, м				Метод определения координат	Формулы, примененные для расчета средней квадратической погрешности определения координат характерных точек границ (M_t), с подставленными в такие формулы значениями и итоговые (вычисленные) значения M_t, м	Описание закрепления точки
	содержатся в Едином государственном реестре недвижимости		определены в результате выполнения комплексных кадастровых работ				
	X	Y	X	Y			
1	2	3	4	5	6	7	8
н1484У	—	—	197432,79	317008,01	Метод спутниковых геодезических измерений (определений)	$M_t = \sqrt{\frac{\Delta^2}{n}}$	—
н1485У	—	—	197437,95	317013,17	Метод спутниковых геодезических измерений (определений)	$M_t = \sqrt{\frac{\Delta^2}{n}}$	—
н1486У	—	—	197427,70	317023,14	Метод спутниковых геодезических измерений (определений)	$M_t = \sqrt{\frac{\Delta^2}{n}}$	—
н1487У	—	—	197422,54	317017,98	Метод спутниковых геодезических измерений (определений)	$M_t = \sqrt{\frac{\Delta^2}{n}}$	—
н1484У	—	—	197432,79	317008,01	Метод спутниковых геодезических измерений (определений)	$M_t = \sqrt{\frac{\Delta^2}{n}}$	—

2. Сведения о частях границ уточняемого земельного участка с кадастровым номером 05:44:000041:1213 :

Обозначение части границ		Горизонтальное проложение (S), м	Описание прохождения части границ	Сведения о согласовании местоположения границ(согласовано/спорное)
от т.	до т.			

КАРТА-ПЛАН ТЕРРИТОРИИ

Сведения об уточняемых земельных участках

1	2	3	4	5
н1484У	н1485У	7,30	—	согласовано
н1485У	н1486У	14,30	—	согласовано
н1486У	н1487У	7,30	—	согласовано
н1487У	н1484У	14,30	—	согласовано

3. Сведения о характеристиках уточняемого земельного участка с кадастровым номером 05:44:000041:1213 :

№ п/п	Наименование характеристик земельного участка	Значение характеристики
1	2	3
1.	Сведения об адресе земельного участка	—
1.1.	Сведения об ином месте нахождения земельного участка, не являющегося объектом адресации, в структурированном виде	—
1.2.	Дополнительные сведения о месте нахождения земельного участка	—
2.	Площадь земельного участка ± величина погрешности определения(вычисления) площади (**Р ± ΔР**), **м^2**	104±—
3.	Формула, примененная для вычисления предельной погрешности определения площади земельного участка, с подставленными значениями и итоговые (вычисленные) значения (**ΔР**), м2	—
4.	Площадь земельного участка согласно сведениям Единого государственного реестра недвижимости (**Ркад**), **м^2**	—
5.	Оценка расхождения **Р** и **Ркад (Р – Ркад), м^2**	—
6.	Предельный минимальный и максимальный размеры земельного участка (**Рмин и Рмакс), м^2**	—
7.	Вид (виды) разрешенного использования	—
7.1.	Дополнительные сведения об использовании земельного участка	—
8.	Кадастровый или иной государственный учетный номер (инвентарный) здания, сооружения, объекта незавершенного строительства, расположенного на земельном участке	05:44:000041:1213
9.	Сведения о земельных участках (землях общего пользования, территории общего пользования), посредством которых обеспечивается доступ	—
10.	Иные сведения	—

4. Пояснения к сведениям об уточняемом земельном участке с кадастровым номером 05:44:000041:1213 :

1.	—

1. Сведения о характерных точках границы уточняемого земельного участка с кадастровым номером 05:44:000041:1214 :

КАРТА-ПЛАН ТЕРРИТОРИИ

Сведения об уточняемых земельных участках

Система координат МСК-05 **Зона № 1**

Обозначение характерных точек границ	Координаты, м				Метод определения координат	Формулы, примененные для расчета средней квадратической погрешности определения координат характерных точек границ (M_t), с подставленными в такие формулы значениями и итоговые (вычисленные) значения M_t, м	Описание закрепления точки
	содержатся в Едином государственном реестре недвижимости		определены в результате выполнения комплексных кадастровых работ				
	X	Y	X	Y			
1	2	3	4	5	6	7	8
н1488У	—	—	197444,99	317018,60	Метод спутниковых геодезических измерений (определений)	$M_t = \sqrt{\frac{\Delta^2}{n}}$	—
н1489У	—	—	197448,41	317022,11	Метод спутниковых геодезических измерений (определений)	$M_t = \sqrt{\frac{\Delta^2}{n}}$	—
н1490У	—	—	197436,12	317033,72	Метод спутниковых геодезических измерений (определений)	$M_t = \sqrt{\frac{\Delta^2}{n}}$	—
н1491У	—	—	197431,57	317029,07	Метод спутниковых геодезических измерений (определений)	$M_t = \sqrt{\frac{\Delta^2}{n}}$	—
н1492У	—	—	197435,94	317024,96	Метод спутниковых геодезических измерений (определений)	$M_t = \sqrt{\frac{\Delta^2}{n}}$	—
н1493У	—	—	197437,06	317026,09	Метод спутниковых геодезических измерений (определений)	$M_t = \sqrt{\frac{\Delta^2}{n}}$	—

КАРТА-ПЛАН ТЕРРИТОРИИ

Сведения об уточняемых земельных участках

н1488У	—	—	197444,99	317018,60	Метод спутниковых геодезических измерений (определений)	$M_t = \sqrt{\frac{\Delta^2}{n}}$	—

2. Сведения о частях границ уточняемого земельного участка с кадастровым номером 05:44:000041:1214 :

Обозначение части границ		Горизонтальное проложение (S), м	Описание прохождения части границ	Сведения о согласовании местоположения границ(согласовано/спорное)
от т.	до т.			
1	2	3	4	5
н1488У	н1489У	4,90	—	согласовано
н1489У	н1490У	16,91	—	согласовано
н1490У	н1491У	6,51	—	согласовано
н1491У	н1492У	6,00	—	согласовано
н1492У	н1493У	1,59	—	согласовано
н1493У	н1488У	10,91	—	согласовано

3. Сведения о характеристиках уточняемого земельного участка с кадастровым номером 05:44:000041:1214 :

№ п/п	Наименование характеристик земельного участка	Значение характеристики
1	2	3
1.	Сведения об адресе земельного участка	—
1.1.	Сведения об ином месте нахождения земельного участка, не являющегося объектом адресации, в структурированном виде	—
1.2.	Дополнительные сведения о месте нахождения земельного участка	—
2.	Площадь земельного участка ± величина погрешности определения(вычисления) площади (**Р ± ΔР**), **м^2**	92±—
3.	Формула, примененная для вычисления предельной погрешности определения площади земельного участка, с подставленными значениями и итоговые (вычисленные) значения (**ΔР**), м2	—
4.	Площадь земельного участка согласно сведениям Единого государственного реестра недвижимости (**Ркад**), **м^2**	—
5.	Оценка расхождения **Р** и **Ркад (Р – Ркад), м^2**	—
6.	Предельный минимальный и максимальный размеры земельного участка (**Рмин и Рмакс), м^2**	—
7.	Вид (виды) разрешенного использования	—
7.1.	Дополнительные сведения об использовании земельного участка	—
8.	Кадастровый или иной государственный учетный номер (инвентарный)	05:44:000041:1214

КАРТА-ПЛАН ТЕРРИТОРИИ

Сведения об уточняемых земельных участках

1	2	3
	здания, сооружения, объекта незавершенного строительства, расположенного на земельном участке	
9.	Сведения о земельных участках (землях общего пользования, территории общего пользования), посредством которых обеспечивается доступ	—
10.	Иные сведения	—

4. Пояснения к сведениям об уточняемом земельном участке с кадастровым номером 05:44:000041:1214 :

1.	—

1. Сведения о характерных точках границы уточняемого земельного участка с кадастровым номером 05:44:000041:1231 :

Система координат МСК-05 **Зона №** 1

Обозначение характерных точек границ	Координаты, м				Метод определения координат	Формулы, примененные для расчета средней квадратической погрешности определения координат характерных точек границ (M_t), с подставленными в такие формулы значениями и итоговые (вычисленные) значения M_t, м	Описание закрепления точки
	содержатся в Едином государственном реестре недвижимости		определены в результате выполнения комплексных кадастровых работ				
	X	Y	X	Y			
1	2	3	4	5	6	7	8
н1494У	—	—	197533,14	316926,50	Метод спутниковых геодезических измерений (определений)	$M_t = \sqrt{\frac{\Delta^2}{n}}$	—
н1495У	—	—	197539,79	316934,20	Метод спутниковых геодезических измерений (определений)	$M_t = \sqrt{\frac{\Delta^2}{n}}$	—
н1496У	—	—	197536,14	316937,30	Метод спутниковых геодезических измерений (определений)	$M_t = \sqrt{\frac{\Delta^2}{n}}$	—

КАРТА-ПЛАН ТЕРРИТОРИИ

Сведения об уточняемых земельных участках

н1497У	—	—	197537,65	316939,27	Метод спутниковых геодезических измерений (определений)	$M_t = \sqrt{\frac{\Delta^2}{n}}$	—
н1498У	—	—	197534,17	316942,10	Метод спутниковых геодезических измерений (определений)	$M_t = \sqrt{\frac{\Delta^2}{n}}$	—
н1499У	—	—	197526,08	316932,88	Метод спутниковых геодезических измерений (определений)	$M_t = \sqrt{\frac{\Delta^2}{n}}$	—
н1494У	—	—	197533,14	316926,50	Метод спутниковых геодезических измерений (определений)	$M_t = \sqrt{\frac{\Delta^2}{n}}$	—

2. Сведения о частях границ уточняемого земельного участка с кадастровым номером 05:44:000041:1231 :

Обозначение части границ		Горизонтальное проложение (S), м	Описание прохождения части границ	Сведения о согласовании местоположения границ(согласовано/спорное)
от т.	до т.			
1	2	3	4	5
н1494У	н1495У	10,17	—	согласовано
н1495У	н1496У	4,79	—	согласовано
н1496У	н1497У	2,48	—	согласовано
н1497У	н1498У	4,49	—	согласовано
н1498У	н1499У	12,27	—	согласовано
н1499У	н1494У	9,52	—	согласовано

3. Сведения о характеристиках уточняемого земельного участка с кадастровым номером 05:44:000041:1231 :

№ п/п	Наименование характеристик земельного участка	Значение характеристики
1	2	3
1.	Сведения об адресе земельного участка	—
1.1.	Сведения об ином месте нахождения земельного участка, не являющегося объектом адресации, в структурированном виде	—
1.2.	Дополнительные сведения о месте нахождения земельного участка	—
2.	Площадь земельного участка ± величина погрешности	106±—

КАРТА-ПЛАН ТЕРРИТОРИИ

Сведения об уточняемых земельных участках

1	2	3
	определения(вычисления) площади (**Р ± ΔР**), **м^2**	
3.	Формула, примененная для вычисления предельной погрешности определения площади земельного участка, с подставленными значениями и итоговые (вычисленные) значения (**ΔР**), м2	—
4.	Площадь земельного участка согласно сведениям Единого государственного реестра недвижимости (**Ркад**), **м^2**	—
5.	Оценка расхождения **Р** и **Ркад (Р – Ркад), м^2**	—
6.	Предельный минимальный и максимальный размеры земельного участка (**Рмин и Рмакс), м^2**	—
7.	Вид (виды) разрешенного использования	—
7.1.	Дополнительные сведения об использовании земельного участка	—
8.	Кадастровый или иной государственный учетный номер (инвентарный) здания, сооружения, объекта незавершенного строительства, расположенного на земельном участке	05:44:000041:1231
9.	Сведения о земельных участках (землях общего пользования, территории общего пользования), посредством которых обеспечивается доступ	—
10.	Иные сведения	—

4. Пояснения к сведениям об уточняемом земельном участке с кадастровым номером 05:44:000041:1231 :

1.	—

1. Сведения о характерных точках границы уточняемого земельного участка с кадастровым номером 05:44:000041:1249 :

Система координат МСК-05 **Зона №** 1

Обозначение характерных точек границ	**Координаты, м**				**Метод определения координат**	**Формулы, примененные для расчета средней квадратической погрешности определения координат характерных точек границ (M_t), с подставленными в такие формулы значениями и итоговые (вычисленные) значения M_t, м**	**Описание закрепления точки**
	содержатся в Едином государственном реестре недвижимости		**определены в результате выполнения комплексных кадастровых работ**				
	X	**Y**	**X**	**Y**			
1	**2**	**3**	**4**	**5**	**6**	**7**	**8**

КАРТА-ПЛАН ТЕРРИТОРИИ

Сведения об уточняемых земельных участках

н1500У	—	—	197279,60	316916,50	Метод спутниковых геодезических измерений (определений)	$M_t = \sqrt{\frac{\Delta^2}{n}}$	—
н1501У	—	—	197284,72	316923,48	Метод спутниковых геодезических измерений (определений)	$M_t = \sqrt{\frac{\Delta^2}{n}}$	—
н1502У	—	—	197276,96	316929,22	Метод спутниковых геодезических измерений (определений)	$M_t = \sqrt{\frac{\Delta^2}{n}}$	—
н1503У	—	—	197271,85	316922,24	Метод спутниковых геодезических измерений (определений)	$M_t = \sqrt{\frac{\Delta^2}{n}}$	—
н1500У	—	—	197279,60	316916,50	Метод спутниковых геодезических измерений (определений)	$M_t = \sqrt{\frac{\Delta^2}{n}}$	—

2. Сведения о частях границ уточняемого земельного участка с кадастровым номером 05:44:000041:1249 :

Обозначение части границ		Горизонтальное проложение (S), м	Описание прохождения части границ	Сведения о согласовании местоположения границ(согласовано/спорное)
от т.	до т.			
1	2	3	4	5
н1500У	н1501У	8,66	—	согласовано
н1501У	н1502У	9,65	—	согласовано
н1502У	н1503У	8,65	—	согласовано
н1503У	н1500У	9,64	—	согласовано

3. Сведения о характеристиках уточняемого земельного участка с кадастровым номером 05:44:000041:1249 :

№ п/п	Наименование характеристик земельного участка	Значение характеристики
1	2	3
1.	Сведения об адресе земельного участка	—
1.1.	Сведения об ином месте нахождения земельного участка, не являющегося объектом адресации, в структурированном виде	—

КАРТА-ПЛАН ТЕРРИТОРИИ

Сведения об уточняемых земельных участках

1	2	3
1.2.	Дополнительные сведения о месте нахождения земельного участка	—
2.	Площадь земельного участка ± величина погрешности определения(вычисления) площади (**Р ± ΔР**), **м^2**	83±—
3.	Формула, примененная для вычисления предельной погрешности определения площади земельного участка, с подставленными значениями и итоговые (вычисленные) значения (**ΔР**), м2	—
4.	Площадь земельного участка согласно сведениям Единого государственного реестра недвижимости (**Ркад**), **м^2**	—
5.	Оценка расхождения **Р** и **Ркад (Р – Ркад), м^2**	—
6.	Предельный минимальный и максимальный размеры земельного участка (**Рмин и Рмакс), м^2**	—
7.	Вид (виды) разрешенного использования	—
7.1.	Дополнительные сведения об использовании земельного участка	—
8.	Кадастровый или иной государственный учетный номер (инвентарный) здания, сооружения, объекта незавершенного строительства, расположенного на земельном участке	05:44:000041:1249
9.	Сведения о земельных участках (землях общего пользования, территории общего пользования), посредством которых обеспечивается доступ	—
10.	Иные сведения	—

4. Пояснения к сведениям об уточняемом земельном участке с кадастровым номером 05:44:000041:1249 :

1.	—

1. Сведения о характерных точках границы уточняемого земельного участка с кадастровым номером 05:44:000041:1254 :

Система координат МСК-05 **Зона №** 1

Обозначение характерных точек границ	**Координаты, м**				**Метод определения координат**	**Формулы, примененные для расчета средней квадратической погрешности определения координат характерных точек границ (M_t), с подставленными в такие формулы значениями и итоговые (вычисленные) значения M_t, м**	**Описание закрепления точки**
	содержатся в Едином государственном реестре недвижимости		**определены в результате выполнения комплексных кадастровых работ**				
	X	**Y**	**X**	**Y**			

КАРТА-ПЛАН ТЕРРИТОРИИ

Сведения об уточняемых земельных участках

1	2	3	4	5	6	7	8
н1504У	—	—	196729,43	317116,39	Метод спутниковых геодезических измерений (определений)	$M_t = \sqrt{\frac{\Delta^2}{n}}$	—
н1505У	—	—	196724,59	317123,31	Метод спутниковых геодезических измерений (определений)	$M_t = \sqrt{\frac{\Delta^2}{n}}$	—
н1506У	—	—	196727,02	317125,00	Метод спутниковых геодезических измерений (определений)	$M_t = \sqrt{\frac{\Delta^2}{n}}$	—
н1507У	—	—	196724,86	317127,81	Метод спутниковых геодезических измерений (определений)	$M_t = \sqrt{\frac{\Delta^2}{n}}$	—
н1508У	—	—	196722,67	317126,29	Метод спутниковых геодезических измерений (определений)	$M_t = \sqrt{\frac{\Delta^2}{n}}$	—
н1509У	—	—	196720,01	317129,83	Метод спутниковых геодезических измерений (определений)	$M_t = \sqrt{\frac{\Delta^2}{n}}$	—
н1510У	—	—	196715,48	317126,67	Метод спутниковых геодезических измерений (определений)	$M_t = \sqrt{\frac{\Delta^2}{n}}$	—
н1511У	—	—	196724,82	317113,20	Метод спутниковых геодезических измерений (определений)	$M_t = \sqrt{\frac{\Delta^2}{n}}$	—
н1504У	—	—	196729,43	317116,39	Метод спутниковых геодезических измерений	$M_t = \sqrt{\frac{\Delta^2}{n}}$	—

КАРТА-ПЛАН ТЕРРИТОРИИ

Сведения об уточняемых земельных участках

					(определений)		

2. Сведения о частях границ уточняемого земельного участка с кадастровым номером 05:44:000041:1254 :

Обозначение части границ		Горизонтальное проложение (S), м	Описание прохождения части границ	Сведения о согласовании местоположения границ(согласовано/спорное)
от т.	до т.			
1	2	3	4	5
н1504У	н1505У	8,44	—	согласовано
н1505У	н1506У	2,96	—	согласовано
н1506У	н1507У	3,54	—	согласовано
н1507У	н1508У	2,67	—	согласовано
н1508У	н1509У	4,43	—	согласовано
н1509У	н1510У	5,52	—	согласовано
н1510У	н1511У	16,39	—	согласовано
н1511У	н1504У	5,61	—	согласовано

3. Сведения о характеристиках уточняемого земельного участка с кадастровым номером 05:44:000041:1254 :

№ п/п	Наименование характеристик земельного участка	Значение характеристики
1	2	3
1.	Сведения об адресе земельного участка	—
1.1.	Сведения об ином месте нахождения земельного участка, не являющегося объектом адресации, в структурированном виде	—
1.2.	Дополнительные сведения о месте нахождения земельного участка	—
2.	Площадь земельного участка ± величина погрешности определения(вычисления) площади (**Р ± ΔР**), **м^2**	102±—
3.	Формула, примененная для вычисления предельной погрешности определения площади земельного участка, с подставленными значениями и итоговые (вычисленные) значения (**ΔР**), м2	—
4.	Площадь земельного участка согласно сведениям Единого государственного реестра недвижимости (**Ркад**), **м^2**	—
5.	Оценка расхождения **Р** и **Ркад (Р – Ркад), м^2**	—
6.	Предельный минимальный и максимальный размеры земельного участка (**Рмин и Рмакс), м^2**	—
7.	Вид (виды) разрешенного использования	—
7.1.	Дополнительные сведения об использовании земельного участка	—
8.	Кадастровый или иной государственный учетный номер (инвентарный) здания, сооружения, объекта незавершенного строительства,	05:44:000041:1254

КАРТА-ПЛАН ТЕРРИТОРИИ

Сведения об уточняемых земельных участках

1	2	3
	расположенного на земельном участке	
9.	Сведения о земельных участках (землях общего пользования, территории общего пользования), посредством которых обеспечивается доступ	—
10.	Иные сведения	—

4. Пояснения к сведениям об уточняемом земельном участке с кадастровым номером 05:44:000041:1254 :

1.	—

1. Сведения о характерных точках границы уточняемого земельного участка с кадастровым номером 05:44:000041:1270 :

Система координат МСК-05 **Зона №** 1

Обозначение характерных точек границ	Координаты, м				Метод определения координат	Формулы, примененные для расчета средней квадратической погрешности определения координат характерных точек границ (M_t), с подставленными в такие формулы значениями и итоговые (вычисленные) значения M_t, м	Описание закрепления точки
	содержатся в Едином государственном реестре недвижимости		определены в результате выполнения комплексных кадастровых работ				
	X	Y	X	Y			
1	2	3	4	5	6	7	8
н1512У	—	—	197360,66	316782,66	Метод спутниковых геодезических измерений (определений)	$M_t = \sqrt{\frac{\Delta^2}{n}}$	—
н1513У	—	—	197354,29	316790,52	Метод спутниковых геодезических измерений (определений)	$M_t = \sqrt{\frac{\Delta^2}{n}}$	—
н1514У	—	—	197342,20	316781,66	Метод спутниковых геодезических измерений (определений)	$M_t = \sqrt{\frac{\Delta^2}{n}}$	—
н1515У	—	—	197348,53	316773,68	Метод спутниковых геодезических	$M_t = \sqrt{\frac{\Delta^2}{n}}$	—

КАРТА-ПЛАН ТЕРРИТОРИИ

Сведения об уточняемых земельных участках

					измерений (определений)		
н1512У		—	—	197360,66	316782,66	Метод спутниковых геодезических измерений (определений)	$M_t = \sqrt{\frac{\Delta^2}{n}}$	—

2. Сведения о частях границ уточняемого земельного участка с кадастровым номером 05:44:000041:1270 :

Обозначение части границ		Горизонтальное проложение (S), м	Описание прохождения части границ	Сведения о согласовании местоположения границ(согласовано/спорное)
от т.	до т.			
1	2	3	4	5
н1512У	н1513У	10,12	—	согласовано
н1513У	н1514У	14,99	—	согласовано
н1514У	н1515У	10,19	—	согласовано
н1515У	н1512У	15,09	—	согласовано

3. Сведения о характеристиках уточняемого земельного участка с кадастровым номером 05:44:000041:1270 :

№ п/п	Наименование характеристик земельного участка	Значение характеристики
1	2	3
1.	Сведения об адресе земельного участка	—
1.1.	Сведения об ином месте нахождения земельного участка, не являющегося объектом адресации, в структурированном виде	—
1.2.	Дополнительные сведения о месте нахождения земельного участка	—
2.	Площадь земельного участка ± величина погрешности определения(вычисления) площади (**Р ± ΔР**), **м^2**	153±—
3.	Формула, примененная для вычисления предельной погрешности определения площади земельного участка, с подставленными значениями и итоговые (вычисленные) значения (**ΔР**), м2	—
4.	Площадь земельного участка согласно сведениям Единого государственного реестра недвижимости (**Ркад**), **м^2**	—
5.	Оценка расхождения **Р** и **Ркад (Р – Ркад), м^2**	—
6.	Предельный минимальный и максимальный размеры земельного участка (**Рмин и Рмакс), м^2**	—
7.	Вид (виды) разрешенного использования	—
7.1.	Дополнительные сведения об использовании земельного участка	—
8.	Кадастровый или иной государственный учетный номер (инвентарный)	05:44:000041:1270

КАРТА-ПЛАН ТЕРРИТОРИИ

Сведения об уточняемых земельных участках

1	2	3
	здания, сооружения, объекта незавершенного строительства, расположенного на земельном участке	
9.	Сведения о земельных участках (землях общего пользования, территории общего пользования), посредством которых обеспечивается доступ	—
10.	Иные сведения	—

4. Пояснения к сведениям об уточняемом земельном участке с кадастровым номером 05:44:000041:1270 :

1.	—

1. Сведения о характерных точках границы уточняемого земельного участка с кадастровым номером 05:44:000041:1283 :

Система координат МСК-05 **Зона №** 1

Обозначение характерных точек границ	Координаты, м				Метод определения координат	Формулы, примененные для расчета средней квадратической погрешности определения координат характерных точек границ (M_t), с подставленными в такие формулы значениями и итоговые (вычисленные) значения M_t, м	Описание закрепления точки
	содержатся в Едином государственном реестре недвижимости		определены в результате выполнения комплексных кадастровых работ				
	X	Y	X	Y			
1	2	3	4	5	6	7	8
н1516У	—	—	197484,74	317333,85	Метод спутниковых геодезических измерений (определений)	$M_t = \sqrt{\frac{\Delta^2}{n}}$	—
н1517У	—	—	197490,85	317342,98	Метод спутниковых геодезических измерений (определений)	$M_t = \sqrt{\frac{\Delta^2}{n}}$	—
н1518У	—	—	197485,60	317346,95	Метод спутниковых геодезических измерений (определений)	$M_t = \sqrt{\frac{\Delta^2}{n}}$	—

КАРТА-ПЛАН ТЕРРИТОРИИ

Сведения об уточняемых земельных участках

н1519У	—	—	197487,43	317349,38	Метод спутниковых геодезических измерений (определений)	$M_t = \sqrt{\frac{\Delta^2}{n}}$	—
н1520У	—	—	197484,99	317351,20	Метод спутниковых геодезических измерений (определений)	$M_t = \sqrt{\frac{\Delta^2}{n}}$	—
н1521У	—	—	197476,42	317339,73	Метод спутниковых геодезических измерений (определений)	$M_t = \sqrt{\frac{\Delta^2}{n}}$	—
н1516У	—	—	197484,74	317333,85	Метод спутниковых геодезических измерений (определений)	$M_t = \sqrt{\frac{\Delta^2}{n}}$	—

2. Сведения о частях границ уточняемого земельного участка с кадастровым номером 05:44:000041:1283 :

Обозначение части границ		Горизонтальное проложение (S), м	Описание прохождения части границ	Сведения о согласовании местоположения границ(согласовано/спорное)
от т.	до т.			
1	2	3	4	5
н1516У	н1517У	10,99	—	согласовано
н1517У	н1518У	6,58	—	согласовано
н1518У	н1519У	3,04	—	согласовано
н1519У	н1520У	3,04	—	согласовано
н1520У	н1521У	14,32	—	согласовано
н1521У	н1516У	10,19	—	согласовано

3. Сведения о характеристиках уточняемого земельного участка с кадастровым номером 05:44:000041:1283 :

№ п/п	Наименование характеристик земельного участка	Значение характеристики
1	2	3
1.	Сведения об адресе земельного участка	—
1.1.	Сведения об ином месте нахождения земельного участка, не являющегося объектом адресации, в структурированном виде	—
1.2.	Дополнительные сведения о месте нахождения земельного участка	—
2.	Площадь земельного участка ± величина погрешности	120±—

КАРТА-ПЛАН ТЕРРИТОРИИ

Сведения об уточняемых земельных участках

1	2	3
	определения(вычисления) площади (**Р ± ΔР**), **м^2**	
3.	Формула, примененная для вычисления предельной погрешности определения площади земельного участка, с подставленными значениями и итоговые (вычисленные) значения (**ΔР**), м2	—
4.	Площадь земельного участка согласно сведениям Единого государственного реестра недвижимости (**Ркад**), **м^2**	—
5.	Оценка расхождения **Р** и **Ркад (Р – Ркад), м^2**	—
6.	Предельный минимальный и максимальный размеры земельного участка (**Рмин и Рмакс), м^2**	—
7.	Вид (виды) разрешенного использования	—
7.1.	Дополнительные сведения об использовании земельного участка	—
8.	Кадастровый или иной государственный учетный номер (инвентарный) здания, сооружения, объекта незавершенного строительства, расположенного на земельном участке	05:44:000041:1283
9.	Сведения о земельных участках (землях общего пользования, территории общего пользования), посредством которых обеспечивается доступ	—
10.	Иные сведения	—

4. Пояснения к сведениям об уточняемом земельном участке с кадастровым номером 05:44:000041:1283 :

1.	—

1. Сведения о характерных точках границы уточняемого земельного участка с кадастровым номером 05:44:000041:1285 :

Система координат МСК-05 **Зона №** 1

Обозначение характерных точек границ	**Координаты, м**				**Метод определения координат**	**Формулы, примененные для расчета средней квадратической погрешности определения координат характерных точек границ (M_t), с подставленными в такие формулы значениями и итоговые (вычисленные) значения M_t, м**	**Описание закрепления точки**
	содержатся в Едином государственном реестре недвижимости		**определены в результате выполнения комплексных кадастровых работ**				
	X	**Y**	**X**	**Y**			
1	**2**	**3**	**4**	**5**	**6**	**7**	**8**

КАРТА-ПЛАН ТЕРРИТОРИИ

Сведения об уточняемых земельных участках

н1522У	—	—	197433,80	317098,92	Метод спутниковых геодезических измерений (определений)	$M_t = \sqrt{\frac{\Delta^2}{n}}$	—
н1523У	—	—	197437,17	317103,76	Метод спутниковых геодезических измерений (определений)	$M_t = \sqrt{\frac{\Delta^2}{n}}$	—
н1524У	—	—	197426,19	317110,83	Метод спутниковых геодезических измерений (определений)	$M_t = \sqrt{\frac{\Delta^2}{n}}$	—
н1525У	—	—	197422,15	317105,19	Метод спутниковых геодезических измерений (определений)	$M_t = \sqrt{\frac{\Delta^2}{n}}$	—
н1526У	—	—	197431,63	317098,60	Метод спутниковых геодезических измерений (определений)	$M_t = \sqrt{\frac{\Delta^2}{n}}$	—
н1527У	—	—	197432,49	317099,83	Метод спутниковых геодезических измерений (определений)	$M_t = \sqrt{\frac{\Delta^2}{n}}$	—
н1522У	—	—	197433,80	317098,92	Метод спутниковых геодезических измерений (определений)	$M_t = \sqrt{\frac{\Delta^2}{n}}$	—

2. Сведения о частях границ уточняемого земельного участка с кадастровым номером 05:44:000041:1285 :

Обозначение части границ		Горизонтальное проложение (S), м	Описание прохождения части границ	Сведения о согласовании местоположения границ(согласовано/спорное)
от т.	до т.			
1	2	3	4	5
н1522У	н1523У	5,90	—	согласовано
н1523У	н1524У	13,06	—	согласовано
н1524У	н1525У	6,94	—	согласовано

КАРТА-ПЛАН ТЕРРИТОРИИ

Сведения об уточняемых земельных участках

н1525У	н1526У	11,55	—	согласовано
н1526У	н1527У	1,50	—	согласовано
н1527У	н1522У	1,60	—	согласовано

3. Сведения о характеристиках уточняемого земельного участка с кадастровым номером 05:44:000041:1285 :

№ п/п	Наименование характеристик земельного участка	Значение характеристики
1	2	3
1.	Сведения об адресе земельного участка	—
1.1.	Сведения об ином месте нахождения земельного участка, не являющегося объектом адресации, в структурированном виде	—
1.2.	Дополнительные сведения о месте нахождения земельного участка	—
2.	Площадь земельного участка ± величина погрешности определения(вычисления) площади (**Р ± ΔР**), **м^2**	91±—
3.	Формула, примененная для вычисления предельной погрешности определения площади земельного участка, с подставленными значениями и итоговые (вычисленные) значения (**ΔР**), м2	—
4.	Площадь земельного участка согласно сведениям Единого государственного реестра недвижимости (**Ркад**), **м^2**	—
5.	Оценка расхождения **Р** и **Ркад (Р – Ркад), м^2**	—
6.	Предельный минимальный и максимальный размеры земельного участка (**Рмин и Рмакс), м^2**	—
7.	Вид (виды) разрешенного использования	—
7.1.	Дополнительные сведения об использовании земельного участка	—
8.	Кадастровый или иной государственный учетный номер (инвентарный) здания, сооружения, объекта незавершенного строительства, расположенного на земельном участке	05:44:000041:1285
9.	Сведения о земельных участках (землях общего пользования, территории общего пользования), посредством которых обеспечивается доступ	—
10.	Иные сведения	—

4. Пояснения к сведениям об уточняемом земельном участке с кадастровым номером 05:44:000041:1285 :

1.	—

1. Сведения о характерных точках границы уточняемого земельного участка с кадастровым номером 05:44:000041:1288 :

КАРТА-ПЛАН ТЕРРИТОРИИ

Сведения об уточняемых земельных участках

Система координат МСК-05 **Зона № 1**

Обозначение характерных точек границ	Координаты, м				Метод определения координат	Формулы, примененные для расчета средней квадратической погрешности определения координат характерных точек границ (M_t), с подставленными в такие формулы значениями и итоговые (вычисленные) значения M_t, м	Описание закрепления точки
	содержатся в Едином государственном реестре недвижимости		определены в результате выполнения комплексных кадастровых работ				
	X	Y	X	Y			
1	2	3	4	5	6	7	8
н1528У	—	—	197536,46	317323,29	Метод спутниковых геодезических измерений (определений)	$M_t = \sqrt{\frac{\Delta^2}{n}}$	—
н1529У	—	—	197545,27	317333,62	Метод спутниковых геодезических измерений (определений)	$M_t = \sqrt{\frac{\Delta^2}{n}}$	—
н1530У	—	—	197534,54	317342,76	Метод спутниковых геодезических измерений (определений)	$M_t = \sqrt{\frac{\Delta^2}{n}}$	—
н1531У	—	—	197525,73	317332,43	Метод спутниковых геодезических измерений (определений)	$M_t = \sqrt{\frac{\Delta^2}{n}}$	—
н1528У	—	—	197536,46	317323,29	Метод спутниковых геодезических измерений (определений)	$M_t = \sqrt{\frac{\Delta^2}{n}}$	—

2. Сведения о частях границ уточняемого земельного участка с кадастровым номером 05:44:000041:1288 :

Обозначение части границ		Горизонтальное проложение (S), м	Описание прохождения части границ	Сведения о согласовании местоположения границ(согласовано/спорное)
от т.	до т.			

КАРТА-ПЛАН ТЕРРИТОРИИ

Сведения об уточняемых земельных участках

1	2	3	4	5
н1528У	н1529У	13,58	—	согласовано
н1529У	н1530У	14,10	—	согласовано
н1530У	н1531У	13,58	—	согласовано
н1531У	н1528У	14,10	—	согласовано

3. Сведения о характеристиках уточняемого земельного участка с кадастровым номером 05:44:000041:1288 :

№ п/п	Наименование характеристик земельного участка	Значение характеристики
1	2	3
1.	Сведения об адресе земельного участка	—
1.1.	Сведения об ином месте нахождения земельного участка, не являющегося объектом адресации, в структурированном виде	—
1.2.	Дополнительные сведения о месте нахождения земельного участка	—
2.	Площадь земельного участка ± величина погрешности определения(вычисления) площади (**Р ± ΔР**), **м^2**	191±—
3.	Формула, примененная для вычисления предельной погрешности определения площади земельного участка, с подставленными значениями и итоговые (вычисленные) значения (**ΔР**), м2	—
4.	Площадь земельного участка согласно сведениям Единого государственного реестра недвижимости (**Ркад**), **м^2**	—
5.	Оценка расхождения **Р** и **Ркад (Р – Ркад), м^2**	—
6.	Предельный минимальный и максимальный размеры земельного участка (**Рмин и Рмакс), м^2**	—
7.	Вид (виды) разрешенного использования	—
7.1.	Дополнительные сведения об использовании земельного участка	—
8.	Кадастровый или иной государственный учетный номер (инвентарный) здания, сооружения, объекта незавершенного строительства, расположенного на земельном участке	05:44:000041:1288
9.	Сведения о земельных участках (землях общего пользования, территории общего пользования), посредством которых обеспечивается доступ	—
10.	Иные сведения	—

4. Пояснения к сведениям об уточняемом земельном участке с кадастровым номером 05:44:000041:1288 :

1.	—

1. Сведения о характерных точках границы уточняемого земельного участка с кадастровым номером 05:44:000041:1289 :

Лист №

КАРТА-ПЛАН ТЕРРИТОРИИ

Сведения об уточняемых земельных участках

Система координат МСК-05 **Зона № 1**

Обозначение характерных точек границ	Координаты, м				Метод определения координат	Формулы, примененные для расчета средней квадратической погрешности определения координат характерных точек границ (M_t), с подставленными в такие формулы значениями и итоговые (вычисленные) значения M_t, м	Описание закрепления точки
	содержатся в Едином государственном реестре недвижимости		определены в результате выполнения комплексных кадастровых работ				
	X	Y	X	Y			
1	2	3	4	5	6	7	8
н1532У	—	—	197280,07	317380,95	Метод спутниковых геодезических измерений (определений)	$M_t = \sqrt{\frac{\Delta^2}{n}}$	—
н1533У	—	—	197282,51	317394,71	Метод спутниковых геодезических измерений (определений)	$M_t = \sqrt{\frac{\Delta^2}{n}}$	—
н1534У	—	—	197269,03	317396,75	Метод спутниковых геодезических измерений (определений)	$M_t = \sqrt{\frac{\Delta^2}{n}}$	—
н1535У	—	—	197266,64	317383,20	Метод спутниковых геодезических измерений (определений)	$M_t = \sqrt{\frac{\Delta^2}{n}}$	—
н1532У	—	—	197280,07	317380,95	Метод спутниковых геодезических измерений (определений)	$M_t = \sqrt{\frac{\Delta^2}{n}}$	—

2. Сведения о частях границ уточняемого земельного участка с кадастровым номером 05:44:000041:1289 :

Обозначение части границ		Горизонтальное проложение (S), м	Описание прохождения части границ	Сведения о согласовании местоположения границ(согласовано/спорное)
от т.	до т.			

КАРТА-ПЛАН ТЕРРИТОРИИ

Сведения об уточняемых земельных участках

1	2	3	4	5
н1532У	н1533У	13,97	—	согласовано
н1533У	н1534У	13,63	—	согласовано
н1534У	н1535У	13,76	—	согласовано
н1535У	н1532У	13,62	—	согласовано

3. Сведения о характеристиках уточняемого земельного участка с кадастровым номером 05:44:000041:1289 :

№ п/п	Наименование характеристик земельного участка	Значение характеристики
1	2	3
1.	Сведения об адресе земельного участка	—
1.1.	Сведения об ином месте нахождения земельного участка, не являющегося объектом адресации, в структурированном виде	—
1.2.	Дополнительные сведения о месте нахождения земельного участка	—
2.	Площадь земельного участка ± величина погрешности определения(вычисления) площади (**Р ± ΔР**), **м^2**	189±—
3.	Формула, примененная для вычисления предельной погрешности определения площади земельного участка, с подставленными значениями и итоговые (вычисленные) значения (**ΔР**), м2	—
4.	Площадь земельного участка согласно сведениям Единого государственного реестра недвижимости (**Ркад**), **м^2**	—
5.	Оценка расхождения **Р** и **Ркад (Р – Ркад), м^2**	—
6.	Предельный минимальный и максимальный размеры земельного участка (**Рмин и Рмакс), м^2**	—
7.	Вид (виды) разрешенного использования	—
7.1.	Дополнительные сведения об использовании земельного участка	—
8.	Кадастровый или иной государственный учетный номер (инвентарный) здания, сооружения, объекта незавершенного строительства, расположенного на земельном участке	05:44:000041:1289
9.	Сведения о земельных участках (землях общего пользования, территории общего пользования), посредством которых обеспечивается доступ	—
10.	Иные сведения	—

4. Пояснения к сведениям об уточняемом земельном участке с кадастровым номером 05:44:000041:1289 :

1.	—

1. Сведения о характерных точках границы уточняемого земельного участка с кадастровым номером 05:44:000041:1307 :

КАРТА-ПЛАН ТЕРРИТОРИИ

Сведения об уточняемых земельных участках

Система координат МСК-05 **Зона № 1**

Обозначение характерных точек границ	Координаты, м				Метод определения координат	Формулы, примененные для расчета средней квадратической погрешности определения координат характерных точек границ (M_t), с подставленными в такие формулы значениями и итоговые (вычисленные) значения M_t, м	Описание закрепления точки
	содержатся в Едином государственном реестре недвижимости		определены в результате выполнения комплексных кадастровых работ				
	X	Y	X	Y			
1	2	3	4	5	6	7	8
н1536У	—	—	197377,07	317344,23	Метод спутниковых геодезических измерений (определений)	$M_t = \sqrt{\frac{\Delta^2}{n}}$	—
н1537У	—	—	197379,93	317353,62	Метод спутниковых геодезических измерений (определений)	$M_t = \sqrt{\frac{\Delta^2}{n}}$	—
н1538У	—	—	197370,87	317356,57	Метод спутниковых геодезических измерений (определений)	$M_t = \sqrt{\frac{\Delta^2}{n}}$	—
н1539У	—	—	197367,64	317346,84	Метод спутниковых геодезических измерений (определений)	$M_t = \sqrt{\frac{\Delta^2}{n}}$	—
н1536У	—	—	197377,07	317344,23	Метод спутниковых геодезических измерений (определений)	$M_t = \sqrt{\frac{\Delta^2}{n}}$	—

2. Сведения о частях границ уточняемого земельного участка с кадастровым номером 05:44:000041:1307 :

Обозначение части границ		Горизонтальное проложение (S), м	Описание прохождения части границ	Сведения о согласовании местоположения границ(согласовано/спорное)
от т.	до т.			

КАРТА-ПЛАН ТЕРРИТОРИИ

Сведения об уточняемых земельных участках

1	2	3	4	5
н1536У	н1537У	9,82	—	согласовано
н1537У	н1538У	9,53	—	согласовано
н1538У	н1539У	10,25	—	согласовано
н1539У	н1536У	9,78	—	согласовано

3. Сведения о характеристиках уточняемого земельного участка с кадастровым номером 05:44:000041:1307 :

№ п/п	Наименование характеристик земельного участка	Значение характеристики
1	2	3
1.	Сведения об адресе земельного участка	—
1.1.	Сведения об ином месте нахождения земельного участка, не являющегося объектом адресации, в структурированном виде	—
1.2.	Дополнительные сведения о месте нахождения земельного участка	—
2.	Площадь земельного участка ± величина погрешности определения(вычисления) площади (**Р ± ΔР**), **м^2**	97±—
3.	Формула, примененная для вычисления предельной погрешности определения площади земельного участка, с подставленными значениями и итоговые (вычисленные) значения (**ΔР**), м2	—
4.	Площадь земельного участка согласно сведениям Единого государственного реестра недвижимости (**Ркад**), **м^2**	—
5.	Оценка расхождения **Р** и **Ркад (Р – Ркад), м^2**	—
6.	Предельный минимальный и максимальный размеры земельного участка (**Рмин и Рмакс), м^2**	—
7.	Вид (виды) разрешенного использования	—
7.1.	Дополнительные сведения об использовании земельного участка	—
8.	Кадастровый или иной государственный учетный номер (инвентарный) здания, сооружения, объекта незавершенного строительства, расположенного на земельном участке	05:44:000041:1307
9.	Сведения о земельных участках (землях общего пользования, территории общего пользования), посредством которых обеспечивается доступ	—
10.	Иные сведения	—

4. Пояснения к сведениям об уточняемом земельном участке с кадастровым номером 05:44:000041:1307 :

1.	—

1. Сведения о характерных точках границы уточняемого земельного участка с кадастровым номером 05:44:000041:1312 :

Лист №

КАРТА-ПЛАН ТЕРРИТОРИИ

Сведения об уточняемых земельных участках

Система координат МСК-05 **Зона № 1**

Обозначение характерных точек границ	Координаты, м				Метод определения координат	Формулы, примененные для расчета средней квадратической погрешности определения координат характерных точек границ (M_t), с подставленными в такие формулы значениями и итоговые (вычисленные) значения M_t, м	Описание закрепления точки
	содержатся в Едином государственном реестре недвижимости		определены в результате выполнения комплексных кадастровых работ				
	X	Y	X	Y			
1	2	3	4	5	6	7	8
н1540У	—	—	197279,02	317350,07	Метод спутниковых геодезических измерений (определений)	$M_t = \sqrt{\frac{\Delta^2}{n}}$	—
н1541У	—	—	197276,90	317363,92	Метод спутниковых геодезических измерений (определений)	$M_t = \sqrt{\frac{\Delta^2}{n}}$	—
н1542У	—	—	197268,01	317362,56	Метод спутниковых геодезических измерений (определений)	$M_t = \sqrt{\frac{\Delta^2}{n}}$	—
н1543У	—	—	197270,80	317348,74	Метод спутниковых геодезических измерений (определений)	$M_t = \sqrt{\frac{\Delta^2}{n}}$	—
н1540У	—	—	197279,02	317350,07	Метод спутниковых геодезических измерений (определений)	$M_t = \sqrt{\frac{\Delta^2}{n}}$	—

2. Сведения о частях границ уточняемого земельного участка с кадастровым номером 05:44:000041:1312 :

Обозначение части границ		Горизонтальное проложение (S), м	Описание прохождения части границ	Сведения о согласовании местоположения границ(согласовано/спорное)
от т.	до т.			

КАРТА-ПЛАН ТЕРРИТОРИИ

Сведения об уточняемых земельных участках

1	2	3	4	5
н1540У	н1541У	14,01	—	согласовано
н1541У	н1542У	8,99	—	согласовано
н1542У	н1543У	14,10	—	согласовано
н1543У	н1540У	8,33	—	согласовано

3. Сведения о характеристиках уточняемого земельного участка с кадастровым номером 05:44:000041:1312 :

№ п/п	Наименование характеристик земельного участка	Значение характеристики
1	2	3
1.	Сведения об адресе земельного участка	—
1.1.	Сведения об ином месте нахождения земельного участка, не являющегося объектом адресации, в структурированном виде	—
1.2.	Дополнительные сведения о месте нахождения земельного участка	—
2.	Площадь земельного участка ± величина погрешности определения(вычисления) площади (**Р ± ΔР**), **м^2**	122±—
3.	Формула, примененная для вычисления предельной погрешности определения площади земельного участка, с подставленными значениями и итоговые (вычисленные) значения (**ΔР**), м2	—
4.	Площадь земельного участка согласно сведениям Единого государственного реестра недвижимости (**Ркад**), **м^2**	—
5.	Оценка расхождения **Р** и **Ркад (Р – Ркад), м^2**	—
6.	Предельный минимальный и максимальный размеры земельного участка (**Рмин и Рмакс), м^2**	—
7.	Вид (виды) разрешенного использования	—
7.1.	Дополнительные сведения об использовании земельного участка	—
8.	Кадастровый или иной государственный учетный номер (инвентарный) здания, сооружения, объекта незавершенного строительства, расположенного на земельном участке	05:44:000041:1312
9.	Сведения о земельных участках (землях общего пользования, территории общего пользования), посредством которых обеспечивается доступ	—
10.	Иные сведения	—

4. Пояснения к сведениям об уточняемом земельном участке с кадастровым номером 05:44:000041:1312 :

1.	—

1. Сведения о характерных точках границы уточняемого земельного участка с кадастровым номером 05:44:000041:1313 :

КАРТА-ПЛАН ТЕРРИТОРИИ

Сведения об уточняемых земельных участках

Система координат МСК-05 **Зона № 1**

Обозначение характерных точек границ	Координаты, м				Метод определения координат	Формулы, примененные для расчета средней квадратической погрешности определения координат характерных точек границ (M_t), с подставленными в такие формулы значениями и итоговые (вычисленные) значения M_t, м	Описание закрепления точки
	содержатся в Едином государственном реестре недвижимости		определены в результате выполнения комплексных кадастровых работ				
	X	Y	X	Y			
1	2	3	4	5	6	7	8
н1544У	—	—	197926,65	317630,39	Метод спутниковых геодезических измерений (определений)	$M_t = \sqrt{\frac{\Delta^2}{n}}$	—
н1545У	—	—	197931,50	317636,52	Метод спутниковых геодезических измерений (определений)	$M_t = \sqrt{\frac{\Delta^2}{n}}$	—
н1546У	—	—	197921,41	317644,46	Метод спутниковых геодезических измерений (определений)	$M_t = \sqrt{\frac{\Delta^2}{n}}$	—
н1547У	—	—	197915,72	317636,36	Метод спутниковых геодезических измерений (определений)	$M_t = \sqrt{\frac{\Delta^2}{n}}$	—
н1548У	—	—	197919,16	317633,41	Метод спутниковых геодезических измерений (определений)	$M_t = \sqrt{\frac{\Delta^2}{n}}$	—
н1549У	—	—	197920,70	317635,50	Метод спутниковых геодезических измерений (определений)	$M_t = \sqrt{\frac{\Delta^2}{n}}$	—

КАРТА-ПЛАН ТЕРРИТОРИИ

Сведения об уточняемых земельных участках

н1544У	—	—	197926,65	317630,39	Метод спутниковых геодезических измерений (определений)	$M_t = \sqrt{\frac{\Delta^2}{n}}$	—

2. Сведения о частях границ уточняемого земельного участка с кадастровым номером 05:44:000041:1313 :

Обозначение части границ		Горизонтальное проложение (S), м	Описание прохождения части границ	Сведения о согласовании местоположения границ(согласовано/спорное)
от т.	до т.			
1	2	3	4	5
н1544У	н1545У	7,82	—	согласовано
н1545У	н1546У	12,84	—	согласовано
н1546У	н1547У	9,90	—	согласовано
н1547У	н1548У	4,53	—	согласовано
н1548У	н1549У	2,60	—	согласовано
н1549У	н1544У	7,84	—	согласовано

3. Сведения о характеристиках уточняемого земельного участка с кадастровым номером 05:44:000041:1313 :

№ п/п	Наименование характеристик земельного участка	Значение характеристики
1	2	3
1.	Сведения об адресе земельного участка	—
1.1.	Сведения об ином месте нахождения земельного участка, не являющегося объектом адресации, в структурированном виде	—
1.2.	Дополнительные сведения о месте нахождения земельного участка	—
2.	Площадь земельного участка ± величина погрешности определения(вычисления) площади (**Р ± ΔР**), **м^2**	107±—
3.	Формула, примененная для вычисления предельной погрешности определения площади земельного участка, с подставленными значениями и итоговые (вычисленные) значения (**ΔР**), м2	—
4.	Площадь земельного участка согласно сведениям Единого государственного реестра недвижимости (**Ркад**), **м^2**	—
5.	Оценка расхождения **Р** и **Ркад (Р – Ркад), м^2**	—
6.	Предельный минимальный и максимальный размеры земельного участка (**Рмин и Рмакс), м^2**	—
7.	Вид (виды) разрешенного использования	—
7.1.	Дополнительные сведения об использовании земельного участка	—
8.	Кадастровый или иной государственный учетный номер (инвентарный)	05:44:000041:1313

КАРТА-ПЛАН ТЕРРИТОРИИ

Сведения об уточняемых земельных участках

1	2	3
	здания, сооружения, объекта незавершенного строительства, расположенного на земельном участке	
9.	Сведения о земельных участках (землях общего пользования, территории общего пользования), посредством которых обеспечивается доступ	—
10.	Иные сведения	—

4. Пояснения к сведениям об уточняемом земельном участке с кадастровым номером 05:44:000041:1313 :

1.	—

1. Сведения о характерных точках границы уточняемого земельного участка с кадастровым номером 05:44:000041:1315 :

Система координат МСК-05 **Зона №** 1

Обозначение характерных точек границ	Координаты, м				Метод определения координат	Формулы, примененные для расчета средней квадратической погрешности определения координат характерных точек границ (M_t), с подставленными в такие формулы значениями и итоговые (вычисленные) значения M_t, м	Описание закрепления точки
	содержатся в Едином государственном реестре недвижимости		определены в результате выполнения комплексных кадастровых работ				
	X	Y	X	Y			
1	2	3	4	5	6	7	8
н1550У	—	—	197306,24	316933,70	Метод спутниковых геодезических измерений (определений)	$M_t = \sqrt{\frac{\Delta^2}{n}}$	—
н1551У	—	—	197312,02	316939,72	Метод спутниковых геодезических измерений (определений)	$M_t = \sqrt{\frac{\Delta^2}{n}}$	—
н1552У	—	—	197307,74	316943,84	Метод спутниковых геодезических измерений (определений)	$M_t = \sqrt{\frac{\Delta^2}{n}}$	—

КАРТА-ПЛАН ТЕРРИТОРИИ

Сведения об уточняемых земельных участках

н1553У	—	—	197301,96	316937,81	Метод спутниковых геодезических измерений (определений)	$M_t = \sqrt{\frac{\Delta^2}{n}}$	—
н1550У	—	—	197306,24	316933,70	Метод спутниковых геодезических измерений (определений)	$M_t = \sqrt{\frac{\Delta^2}{n}}$	—

2. Сведения о частях границ уточняемого земельного участка с кадастровым номером 05:44:000041:1315 :

Обозначение части границ		Горизонтальное проложение (S), м	Описание прохождения части границ	Сведения о согласовании местоположения границ(согласовано/спорное)
от т.	до т.			
1	2	3	4	5
н1550У	н1551У	8,35	—	согласовано
н1551У	н1552У	5,94	—	согласовано
н1552У	н1553У	8,35	—	согласовано
н1553У	н1550У	5,93	—	согласовано

3. Сведения о характеристиках уточняемого земельного участка с кадастровым номером 05:44:000041:1315 :

№ п/п	Наименование характеристик земельного участка	Значение характеристики
1	2	3
1.	Сведения об адресе земельного участка	—
1.1.	Сведения об ином месте нахождения земельного участка, не являющегося объектом адресации, в структурированном виде	—
1.2.	Дополнительные сведения о месте нахождения земельного участка	—
2.	Площадь земельного участка ± величина погрешности определения(вычисления) площади (**Р ± ΔР**), **м^2**	50±—
3.	Формула, примененная для вычисления предельной погрешности определения площади земельного участка, с подставленными значениями и итоговые (вычисленные) значения (**ΔР**), м2	—
4.	Площадь земельного участка согласно сведениям Единого государственного реестра недвижимости (**Ркад**), **м^2**	—
5.	Оценка расхождения **Р** и **Ркад (Р – Ркад), м^2**	—
6.	Предельный минимальный и максимальный размеры земельного участка (**Рмин и Рмакс), м^2**	—
7.	Вид (виды) разрешенного использования	—

КАРТА-ПЛАН ТЕРРИТОРИИ

Сведения об уточняемых земельных участках

1	2	3
7.1.	Дополнительные сведения об использовании земельного участка	—
8.	Кадастровый или иной государственный учетный номер (инвентарный) здания, сооружения, объекта незавершенного строительства, расположенного на земельном участке	05:44:000041:1315
9.	Сведения о земельных участках (землях общего пользования, территории общего пользования), посредством которых обеспечивается доступ	—
10.	Иные сведения	—

4. Пояснения к сведениям об уточняемом земельном участке с кадастровым номером 05:44:000041:1315 :

1.	—

1. Сведения о характерных точках границы уточняемого земельного участка с кадастровым номером 05:44:000041:1343 :

Система координат МСК-05 **Зона №** 1

Обозначение характерных точек границ	Координаты, м				Метод определения координат	Формулы, примененные для расчета средней квадратической погрешности определения координат характерных точек границ (M_t), с подставленными в такие формулы значениями и итоговые (вычисленные) значения M_t, м	Описание закрепления точки
	содержатся в Едином государственном реестре недвижимости		определены в результате выполнения комплексных кадастровых работ				
	X	Y	X	Y			
1	2	3	4	5	6	7	8
н1554У	—	—	197486,15	317304,91	Метод спутниковых геодезических измерений (определений)	$M_t = \sqrt{\frac{\Delta^2}{n}}$	—
н1555У	—	—	197494,65	317317,24	Метод спутниковых геодезических измерений (определений)	$M_t = \sqrt{\frac{\Delta^2}{n}}$	—
н1556У	—	—	197484,81	317324,11	Метод спутниковых геодезических измерений	$M_t = \sqrt{\frac{\Delta^2}{n}}$	—

КАРТА-ПЛАН ТЕРРИТОРИИ

Сведения об уточняемых земельных участках

					(определений)		
н1557У	—	—	197476,28	317311,72	Метод спутниковых геодезических измерений (определений)	$M_t = \sqrt{\frac{\Delta^2}{n}}$	—
н1554У	—	—	197486,15	317304,91	Метод спутниковых геодезических измерений (определений)	$M_t = \sqrt{\frac{\Delta^2}{n}}$	—

2. Сведения о частях границ уточняемого земельного участка с кадастровым номером 05:44:000041:1343 :

Обозначение части границ		Горизонтальное проложение (S), м	Описание прохождения части границ	Сведения о согласовании местоположения границ(согласовано/спорное)
от т.	до т.			
1	2	3	4	5
н1554У	н1555У	14,98	—	согласовано
н1555У	н1556У	12,00	—	согласовано
н1556У	н1557У	15,04	—	согласовано
н1557У	н1554У	11,99	—	согласовано

3. Сведения о характеристиках уточняемого земельного участка с кадастровым номером 05:44:000041:1343 :

№ п/п	Наименование характеристик земельного участка	Значение характеристики
1	2	3
1.	Сведения об адресе земельного участка	—
1.1.	Сведения об ином месте нахождения земельного участка, не являющегося объектом адресации, в структурированном виде	—
1.2.	Дополнительные сведения о месте нахождения земельного участка	—
2.	Площадь земельного участка ± величина погрешности определения(вычисления) площади (**Р ± ΔР**), **м^2**	180±—
3.	Формула, примененная для вычисления предельной погрешности определения площади земельного участка, с подставленными значениями и итоговые (вычисленные) значения (**ΔР**), м2	—
4.	Площадь земельного участка согласно сведениям Единого государственного реестра недвижимости (**Ркад**), **м^2**	—
5.	Оценка расхождения **Р** и **Ркад (Р – Ркад), м^2**	—
6.	Предельный минимальный и максимальный размеры земельного участка (**Рмин и Рмакс), м^2**	—

КАРТА-ПЛАН ТЕРРИТОРИИ

Сведения об уточняемых земельных участках

1	2	3
7.	Вид (виды) разрешенного использования	—
7.1.	Дополнительные сведения об использовании земельного участка	—
8.	Кадастровый или иной государственный учетный номер (инвентарный) здания, сооружения, объекта незавершенного строительства, расположенного на земельном участке	05:44:000041:1343
9.	Сведения о земельных участках (землях общего пользования, территории общего пользования), посредством которых обеспечивается доступ	—
10.	Иные сведения	—

4. Пояснения к сведениям об уточняемом земельном участке с кадастровым номером 05:44:000041:1343 :

1.	—

1. Сведения о характерных точках границы уточняемого земельного участка с кадастровым номером 05:44:000041:1354 :

Система координат МСК-05 **Зона №** 1

Обозначение характерных точек границ	Координаты, м				Метод определения координат	Формулы, примененные для расчета средней квадратической погрешности определения координат характерных точек границ (M_t), с подставленными в такие формулы значениями и итоговые (вычисленные) значения M_t, м	Описание закрепления точки
	содержатся в Едином государственном реестре недвижимости		определены в результате выполнения комплексных кадастровых работ				
	X	Y	X	Y			
1	2	3	4	5	6	7	8
н1558У	—	—	197920,51	317569,46	Метод спутниковых геодезических измерений (определений)	$M_t = \sqrt{\frac{\Delta^2}{n}}$	—
н1559У	—	—	197928,51	317579,64	Метод спутниковых геодезических измерений (определений)	$M_t = \sqrt{\frac{\Delta^2}{n}}$	—
н1560У	—	—	197920,97	317585,57	Метод спутниковых геодезических	$M_t = \sqrt{\frac{\Delta^2}{n}}$	—

КАРТА-ПЛАН ТЕРРИТОРИИ

Сведения об уточняемых земельных участках

					измерений (определений)		
н1561У		—	—	197912,96	317575,38	Метод спутниковых геодезических измерений (определений)	$M_t = \sqrt{\frac{\Delta^2}{n}}$	—
н1558У		—	—	197920,51	317569,46	Метод спутниковых геодезических измерений (определений)	$M_t = \sqrt{\frac{\Delta^2}{n}}$	—

2. Сведения о частях границ уточняемого земельного участка с кадастровым номером 05:44:000041:1354 :

Обозначение части границ		Горизонтальное проложение (S), м	Описание прохождения части границ	Сведения о согласовании местоположения границ(согласовано/спорное)
от т.	до т.			
1	2	3	4	5
н1558У	н1559У	12,95	—	согласовано
н1559У	н1560У	9,59	—	согласовано
н1560У	н1561У	12,96	—	согласовано
н1561У	н1558У	9,59	—	согласовано

3. Сведения о характеристиках уточняемого земельного участка с кадастровым номером 05:44:000041:1354 :

№ п/п	Наименование характеристик земельного участка	Значение характеристики
1	2	3
1.	Сведения об адресе земельного участка	—
1.1.	Сведения об ином месте нахождения земельного участка, не являющегося объектом адресации, в структурированном виде	—
1.2.	Дополнительные сведения о месте нахождения земельного участка	—
2.	Площадь земельного участка ± величина погрешности определения(вычисления) площади (**Р ± ΔР**), **м^2**	124±—
3.	Формула, примененная для вычисления предельной погрешности определения площади земельного участка, с подставленными значениями и итоговые (вычисленные) значения (**ΔР**), м2	—
4.	Площадь земельного участка согласно сведениям Единого государственного реестра недвижимости (**Ркад**), **м^2**	—
5.	Оценка расхождения **Р** и **Ркад (Р – Ркад), м^2**	—
6.	Предельный минимальный и максимальный размеры земельного участка	—

КАРТА-ПЛАН ТЕРРИТОРИИ

Сведения об уточняемых земельных участках

1	2	3
	(**Рмин и Рмакс), м^2**	
7.	Вид (виды) разрешенного использования	—
7.1.	Дополнительные сведения об использовании земельного участка	—
8.	Кадастровый или иной государственный учетный номер (инвентарный) здания, сооружения, объекта незавершенного строительства, расположенного на земельном участке	05:44:000041:1354
9.	Сведения о земельных участках (землях общего пользования, территории общего пользования), посредством которых обеспечивается доступ	—
10.	Иные сведения	—

4. Пояснения к сведениям об уточняемом земельном участке с кадастровым номером 05:44:000041:1354 :

1.	—

1. Сведения о характерных точках границы уточняемого земельного участка с кадастровым номером 05:44:000041:1363 :

Система координат МСК-05 **Зона №** 1

Обозначение характерных точек границ	**Координаты, м**				**Метод определения координат**	**Формулы, примененные для расчета средней квадратической погрешности определения координат характерных точек границ (M_t), с подставленными в такие формулы значениями и итоговые (вычисленные) значения M_t, м**	**Описание закрепления точки**
	содержатся в Едином государственном реестре недвижимости		**определены в результате выполнения комплексных кадастровых работ**				
	X	**Y**	**X**	**Y**			
1	**2**	**3**	**4**	**5**	**6**	**7**	**8**
н1562У	—	—	197516,63	317818,95	Метод спутниковых геодезических измерений (определений)	$M_t = \sqrt{\frac{\Delta^2}{n}}$	—
н1563У	—	—	197515,66	317821,54	Метод спутниковых геодезических измерений (определений)	$M_t = \sqrt{\frac{\Delta^2}{n}}$	—

КАРТА-ПЛАН ТЕРРИТОРИИ

Сведения об уточняемых земельных участках

н1564У	—	—	197518,34	317822,62	Метод спутниковых геодезических измерений (определений)	$M_t = \sqrt{\frac{\Delta^2}{n}}$	—
н1565У	—	—	197517,14	317825,47	Метод спутниковых геодезических измерений (определений)	$M_t = \sqrt{\frac{\Delta^2}{n}}$	—
н1566У	—	—	197495,47	317816,66	Метод спутниковых геодезических измерений (определений)	$M_t = \sqrt{\frac{\Delta^2}{n}}$	—
н1567У	—	—	197496,77	317813,16	Метод спутниковых геодезических измерений (определений)	$M_t = \sqrt{\frac{\Delta^2}{n}}$	—
н1568У	—	—	197503,13	317815,53	Метод спутниковых геодезических измерений (определений)	$M_t = \sqrt{\frac{\Delta^2}{n}}$	—
н1569У	—	—	197503,73	317813,84	Метод спутниковых геодезических измерений (определений)	$M_t = \sqrt{\frac{\Delta^2}{n}}$	—
н1562У	—	—	197516,63	317818,95	Метод спутниковых геодезических измерений (определений)	$M_t = \sqrt{\frac{\Delta^2}{n}}$	—

2. Сведения о частях границ уточняемого земельного участка с кадастровым номером 05:44:000041:1363 :

Обозначение части границ		Горизонтальное проложение (S), м	Описание прохождения части границ	Сведения о согласовании местоположения границ(согласовано/спорное)
от т.	до т.			
1	2	3	4	5
н1562У	н1563У	2,77	—	согласовано
н1563У	н1564У	2,89	—	согласовано
н1564У	н1565У	3,09	—	согласовано

КАРТА-ПЛАН ТЕРРИТОРИИ

Сведения об уточняемых земельных участках

н1565У	н1566У	23,39	—	согласовано
н1566У	н1567У	3,73	—	согласовано
н1567У	н1568У	6,79	—	согласовано
н1568У	н1569У	1,79	—	согласовано
н1569У	н1562У	13,88	—	согласовано

3. Сведения о характеристиках уточняемого земельного участка с кадастровым номером 05:44:000041:1363 :

№ п/п	Наименование характеристик земельного участка	Значение характеристики
1	2	3
1.	Сведения об адресе земельного участка	—
1.1.	Сведения об ином месте нахождения земельного участка, не являющегося объектом адресации, в структурированном виде	—
1.2.	Дополнительные сведения о месте нахождения земельного участка	—
2.	Площадь земельного участка ± величина погрешности определения(вычисления) площади (**Р ± ΔР**), **м^2**	115±—
3.	Формула, примененная для вычисления предельной погрешности определения площади земельного участка, с подставленными значениями и итоговые (вычисленные) значения (**ΔР**), м2	—
4.	Площадь земельного участка согласно сведениям Единого государственного реестра недвижимости (**Ркад**), **м^2**	—
5.	Оценка расхождения **Р** и **Ркад (Р – Ркад), м^2**	—
6.	Предельный минимальный и максимальный размеры земельного участка (**Рмин и Рмакс), м^2**	—
7.	Вид (виды) разрешенного использования	—
7.1.	Дополнительные сведения об использовании земельного участка	—
8.	Кадастровый или иной государственный учетный номер (инвентарный) здания, сооружения, объекта незавершенного строительства, расположенного на земельном участке	05:44:000041:1363
9.	Сведения о земельных участках (землях общего пользования, территории общего пользования), посредством которых обеспечивается доступ	—
10.	Иные сведения	—

4. Пояснения к сведениям об уточняемом земельном участке с кадастровым номером 05:44:000041:1363 :

1.	—

1. Сведения о характерных точках границы уточняемого земельного участка с кадастровым номером 05:44:000041:1381 :

Лист №

КАРТА-ПЛАН ТЕРРИТОРИИ

Сведения об уточняемых земельных участках

Система координат МСК-05 **Зона № 1**

Обозначение характерных точек границ	Координаты, м				Метод определения координат	Формулы, примененные для расчета средней квадратической погрешности определения координат характерных точек границ (M_t), с подставленными в такие формулы значениями и итоговые (вычисленные) значения M_t, м	Описание закрепления точки
	содержатся в Едином государственном реестре недвижимости		определены в результате выполнения комплексных кадастровых работ				
	X	Y	X	Y			
1	2	3	4	5	6	7	8
н1570У	—	—	197908,83	317672,30	Метод спутниковых геодезических измерений (определений)	$M_t = \sqrt{\frac{\Delta^2}{n}}$	—
н1571У	—	—	197915,31	317679,99	Метод спутниковых геодезических измерений (определений)	$M_t = \sqrt{\frac{\Delta^2}{n}}$	—
н1572У	—	—	197905,97	317687,89	Метод спутниковых геодезических измерений (определений)	$M_t = \sqrt{\frac{\Delta^2}{n}}$	—
н1573У	—	—	197899,34	317680,11	Метод спутниковых геодезических измерений (определений)	$M_t = \sqrt{\frac{\Delta^2}{n}}$	—
н1574У	—	—	197899,47	317678,70	Метод спутниковых геодезических измерений (определений)	$M_t = \sqrt{\frac{\Delta^2}{n}}$	—
н1575У	—	—	197901,70	317676,79	Метод спутниковых геодезических измерений (определений)	$M_t = \sqrt{\frac{\Delta^2}{n}}$	—

КАРТА-ПЛАН ТЕРРИТОРИИ

Сведения об уточняемых земельных участках

н1576У	—	—	197903,01	317677,23	Метод спутниковых геодезических измерений (определений)	$M_t = \sqrt{\frac{\Delta^2}{n}}$	—
н1577У	—	—	197903,98	317678,37	Метод спутниковых геодезических измерений (определений)	$M_t = \sqrt{\frac{\Delta^2}{n}}$	—
н1578У	—	—	197906,27	317676,43	Метод спутниковых геодезических измерений (определений)	$M_t = \sqrt{\frac{\Delta^2}{n}}$	—
н1579У	—	—	197905,30	317675,29	Метод спутниковых геодезических измерений (определений)	$M_t = \sqrt{\frac{\Delta^2}{n}}$	—
н1580У	—	—	197905,06	317673,90	Метод спутниковых геодезических измерений (определений)	$M_t = \sqrt{\frac{\Delta^2}{n}}$	—
н1581У	—	—	197907,35	317671,97	Метод спутниковых геодезических измерений (определений)	$M_t = \sqrt{\frac{\Delta^2}{n}}$	—
н1570У	—	—	197908,83	317672,30	Метод спутниковых геодезических измерений (определений)	$M_t = \sqrt{\frac{\Delta^2}{n}}$	—

2. Сведения о частях границ уточняемого земельного участка с кадастровым номером 05:44:000041:1381 :

Обозначение части границ		Горизонтальное проложение (S), м	Описание прохождения части границ	Сведения о согласовании местоположения границ(согласовано/спорное)
от т.	до т.			
1	2	3	4	5
н1570У	н1571У	10,06	—	согласовано
н1571У	н1572У	12,23	—	согласовано
н1572У	н1573У	10,22	—	согласовано

КАРТА-ПЛАН ТЕРРИТОРИИ

Сведения об уточняемых земельных участках

н1573У	н1574У	1,42	—	согласовано
н1574У	н1575У	2,94	—	согласовано
н1575У	н1576У	1,38	—	согласовано
н1576У	н1577У	1,50	—	согласовано
н1577У	н1578У	3,00	—	согласовано
н1578У	н1579У	1,50	—	согласовано
н1579У	н1580У	1,41	—	согласовано
н1580У	н1581У	2,99	—	согласовано
н1581У	н1570У	1,52	—	согласовано

3. Сведения о характеристиках уточняемого земельного участка с кадастровым номером 05:44:000041:1381 :

№ п/п	Наименование характеристик земельного участка	Значение характеристики
1	2	3
1.	Сведения об адресе земельного участка	—
1.1.	Сведения об ином месте нахождения земельного участка, не являющегося объектом адресации, в структурированном виде	—
1.2.	Дополнительные сведения о месте нахождения земельного участка	—
2.	Площадь земельного участка ± величина погрешности определения(вычисления) площади (**Р ± ΔР**), **м^2**	128±—
3.	Формула, примененная для вычисления предельной погрешности определения площади земельного участка, с подставленными значениями и итоговые (вычисленные) значения (**ΔР**), м2	—
4.	Площадь земельного участка согласно сведениям Единого государственного реестра недвижимости (**Ркад**), **м^2**	—
5.	Оценка расхождения **Р** и **Ркад (Р – Ркад), м^2**	—
6.	Предельный минимальный и максимальный размеры земельного участка (**Рмин и Рмакс), м^2**	—
7.	Вид (виды) разрешенного использования	—
7.1.	Дополнительные сведения об использовании земельного участка	—
8.	Кадастровый или иной государственный учетный номер (инвентарный) здания, сооружения, объекта незавершенного строительства, расположенного на земельном участке	05:44:000041:1381
9.	Сведения о земельных участках (землях общего пользования, территории общего пользования), посредством которых обеспечивается доступ	—
10.	Иные сведения	—

КАРТА-ПЛАН ТЕРРИТОРИИ

Сведения об уточняемых земельных участках

4. Пояснения к сведениям об уточняемом земельном участке с кадастровым номером 05:44:000041:1381 :

1.	—

1. Сведения о характерных точках границы уточняемого земельного участка с кадастровым номером 05:44:000041:1382 :

Система координат МСК-05 **Зона №** 1

Обозначение характерных точек границ	Координаты, м				Метод определения координат	Формулы, примененные для расчета средней квадратической погрешности определения координат характерных точек границ (M_t), с подставленными в такие формулы значениями и итоговые (вычисленные) значения M_t, м	Описание закрепления точки
	содержатся в Едином государственном реестре недвижимости		определены в результате выполнения комплексных кадастровых работ				
	X	Y	X	Y			
1	2	3	4	5	6	7	8
н1582У	—	—	197439,36	317688,26	Метод спутниковых геодезических измерений (определений)	$M_t = \sqrt{\frac{\Delta^2}{n}}$	—
н1583У	—	—	197432,30	317696,70	Метод спутниковых геодезических измерений (определений)	$M_t = \sqrt{\frac{\Delta^2}{n}}$	—
н1584У	—	—	197424,91	317690,18	Метод спутниковых геодезических измерений (определений)	$M_t = \sqrt{\frac{\Delta^2}{n}}$	—
н1585У	—	—	197431,94	317682,22	Метод спутниковых геодезических измерений (определений)	$M_t = \sqrt{\frac{\Delta^2}{n}}$	—
н1582У	—	—	197439,36	317688,26	Метод спутниковых геодезических измерений (определений)	$M_t = \sqrt{\frac{\Delta^2}{n}}$	—

КАРТА-ПЛАН ТЕРРИТОРИИ

Сведения об уточняемых земельных участках

2. Сведения о частях границ уточняемого земельного участка с кадастровым номером 05:44:000041:1382 :

Обозначение части границ		Горизонтальное проложение (S), м	Описание прохождения части границ	Сведения о согласовании местоположения границ(согласовано/спорное)
от т.	до т.			
1	2	3	4	5
н1582У	н1583У	11,00	—	согласовано
н1583У	н1584У	9,86	—	согласовано
н1584У	н1585У	10,62	—	согласовано
н1585У	н1582У	9,57	—	согласовано

3. Сведения о характеристиках уточняемого земельного участка с кадастровым номером 05:44:000041:1382 :

№ п/п	Наименование характеристик земельного участка	Значение характеристики
1	2	3
1.	Сведения об адресе земельного участка	—
1.1.	Сведения об ином месте нахождения земельного участка, не являющегося объектом адресации, в структурированном виде	—
1.2.	Дополнительные сведения о месте нахождения земельного участка	—
2.	Площадь земельного участка ± величина погрешности определения(вычисления) площади (**Р ± ΔР**), **м^2**	105±—
3.	Формула, примененная для вычисления предельной погрешности определения площади земельного участка, с подставленными значениями и итоговые (вычисленные) значения (**ΔР**), м2	—
4.	Площадь земельного участка согласно сведениям Единого государственного реестра недвижимости (**Ркад**), **м^2**	—
5.	Оценка расхождения **Р** и **Ркад (Р – Ркад), м^2**	—
6.	Предельный минимальный и максимальный размеры земельного участка (**Рмин и Рмакс), м^2**	—
7.	Вид (виды) разрешенного использования	—
7.1.	Дополнительные сведения об использовании земельного участка	—
8.	Кадастровый или иной государственный учетный номер (инвентарный) здания, сооружения, объекта незавершенного строительства, расположенного на земельном участке	05:44:000041:1382
9.	Сведения о земельных участках (землях общего пользования, территории общего пользования), посредством которых обеспечивается доступ	—
10.	Иные сведения	—

КАРТА-ПЛАН ТЕРРИТОРИИ

Сведения об уточняемых земельных участках

4. Пояснения к сведениям об уточняемом земельном участке с кадастровым номером 05:44:000041:1382 :

1.	—

1. Сведения о характерных точках границы уточняемого земельного участка с кадастровым номером 05:44:000041:1406 :

Система координат МСК-05 **Зона №** 1

Обозначение характерных точек границ	Координаты, м				Метод определения координат	Формулы, примененные для расчета средней квадратической погрешности определения координат характерных точек границ (M_t), с подставленными в такие формулы значениями и итоговые (вычисленные) значения M_t, м	Описание закрепления точки
	содержатся в Едином государственном реестре недвижимости		определены в результате выполнения комплексных кадастровых работ				
	X	Y	X	Y			
1	2	3	4	5	6	7	8
н1586У	—	—	197484,85	317675,84	Метод спутниковых геодезических измерений (определений)	$M_t = \sqrt{\frac{\Delta^2}{n}}$	—
н1587У	—	—	197479,68	317681,59	Метод спутниковых геодезических измерений (определений)	$M_t = \sqrt{\frac{\Delta^2}{n}}$	—
н1588У	—	—	197472,70	317675,51	Метод спутниковых геодезических измерений (определений)	$M_t = \sqrt{\frac{\Delta^2}{n}}$	—
н1589У	—	—	197477,87	317669,77	Метод спутниковых геодезических измерений (определений)	$M_t = \sqrt{\frac{\Delta^2}{n}}$	—
н1586У	—	—	197484,85	317675,84	Метод спутниковых геодезических измерений (определений)	$M_t = \sqrt{\frac{\Delta^2}{n}}$	—

КАРТА-ПЛАН ТЕРРИТОРИИ

Сведения об уточняемых земельных участках

2. Сведения о частях границ уточняемого земельного участка с кадастровым номером 05:44:000041:1406 :

Обозначение части границ		Горизонтальное проложение (S), м	Описание прохождения части границ	Сведения о согласовании местоположения границ(согласовано/спорное)
от т.	до т.			
1	2	3	4	5
н1586У	н1587У	7,73	—	согласовано
н1587У	н1588У	9,26	—	согласовано
н1588У	н1589У	7,73	—	согласовано
н1589У	н1586У	9,25	—	согласовано

3. Сведения о характеристиках уточняемого земельного участка с кадастровым номером 05:44:000041:1406 :

№ п/п	Наименование характеристик земельного участка	Значение характеристики
1	2	3
1.	Сведения об адресе земельного участка	—
1.1.	Сведения об ином месте нахождения земельного участка, не являющегося объектом адресации, в структурированном виде	—
1.2.	Дополнительные сведения о месте нахождения земельного участка	—
2.	Площадь земельного участка ± величина погрешности определения(вычисления) площади (**Р ± ΔР**), **м^2**	72±—
3.	Формула, примененная для вычисления предельной погрешности определения площади земельного участка, с подставленными значениями и итоговые (вычисленные) значения (**ΔР**), м2	—
4.	Площадь земельного участка согласно сведениям Единого государственного реестра недвижимости (**Ркад**), **м^2**	—
5.	Оценка расхождения **Р** и **Ркад (Р – Ркад), м^2**	—
6.	Предельный минимальный и максимальный размеры земельного участка (**Рмин и Рмакс), м^2**	—
7.	Вид (виды) разрешенного использования	—
7.1.	Дополнительные сведения об использовании земельного участка	—
8.	Кадастровый или иной государственный учетный номер (инвентарный) здания, сооружения, объекта незавершенного строительства, расположенного на земельном участке	05:44:000041:1406
9.	Сведения о земельных участках (землях общего пользования, территории общего пользования), посредством которых обеспечивается доступ	—
10.	Иные сведения	—

КАРТА-ПЛАН ТЕРРИТОРИИ

Сведения об уточняемых земельных участках

4. Пояснения к сведениям об уточняемом земельном участке с кадастровым номером 05:44:000041:1406 :

1.	—

1. Сведения о характерных точках границы уточняемого земельного участка с кадастровым номером 05:44:000041:1409 :

Система координат МСК-05 **Зона №** 1

Обозначение характерных точек границ	Координаты, м				Метод определения координат	Формулы, примененные для расчета средней квадратической погрешности определения координат характерных точек границ (M_t), с подставленными в такие формулы значениями и итоговые (вычисленные) значения M_t, м	Описание закрепления точки
	содержатся в Едином государственном реестре недвижимости		определены в результате выполнения комплексных кадастровых работ				
	X	Y	X	Y			
1	2	3	4	5	6	7	8
н1590У	—	—	197625,71	317068,85	Метод спутниковых геодезических измерений (определений)	$M_t = \sqrt{\frac{\Delta^2}{n}}$	—
н1591У	—	—	197628,52	317081,73	Метод спутниковых геодезических измерений (определений)	$M_t = \sqrt{\frac{\Delta^2}{n}}$	—
н1592У	—	—	197620,02	317083,46	Метод спутниковых геодезических измерений (определений)	$M_t = \sqrt{\frac{\Delta^2}{n}}$	—
н1593У	—	—	197617,55	317070,45	Метод спутниковых геодезических измерений (определений)	$M_t = \sqrt{\frac{\Delta^2}{n}}$	—
н1590У	—	—	197625,71	317068,85	Метод спутниковых геодезических измерений (определений)	$M_t = \sqrt{\frac{\Delta^2}{n}}$	—

КАРТА-ПЛАН ТЕРРИТОРИИ

Сведения об уточняемых земельных участках

2. Сведения о частях границ уточняемого земельного участка с кадастровым номером 05:44:000041:1409 :

Обозначение части границ		Горизонтальное проложение (S), м	Описание прохождения части границ	Сведения о согласовании местоположения границ(согласовано/спорное)
от т.	до т.			
1	2	3	4	5
н1590У	н1591У	13,18	—	согласовано
н1591У	н1592У	8,67	—	согласовано
н1592У	н1593У	13,24	—	согласовано
н1593У	н1590У	8,32	—	согласовано

3. Сведения о характеристиках уточняемого земельного участка с кадастровым номером 05:44:000041:1409 :

№ п/п	Наименование характеристик земельного участка	Значение характеристики
1	2	3
1.	Сведения об адресе земельного участка	—
1.1.	Сведения об ином месте нахождения земельного участка, не являющегося объектом адресации, в структурированном виде	—
1.2.	Дополнительные сведения о месте нахождения земельного участка	—
2.	Площадь земельного участка ± величина погрешности определения(вычисления) площади (**Р ± ΔР**), **м^2**	112±—
3.	Формула, примененная для вычисления предельной погрешности определения площади земельного участка, с подставленными значениями и итоговые (вычисленные) значения (**ΔР**), м2	—
4.	Площадь земельного участка согласно сведениям Единого государственного реестра недвижимости (**Ркад**), **м^2**	—
5.	Оценка расхождения **Р** и **Ркад (Р – Ркад), м^2**	—
6.	Предельный минимальный и максимальный размеры земельного участка (**Рмин и Рмакс), м^2**	—
7.	Вид (виды) разрешенного использования	—
7.1.	Дополнительные сведения об использовании земельного участка	—
8.	Кадастровый или иной государственный учетный номер (инвентарный) здания, сооружения, объекта незавершенного строительства, расположенного на земельном участке	05:44:000041:1409
9.	Сведения о земельных участках (землях общего пользования, территории общего пользования), посредством которых обеспечивается доступ	—
10.	Иные сведения	—

КАРТА-ПЛАН ТЕРРИТОРИИ

Сведения об уточняемых земельных участках

4. Пояснения к сведениям об уточняемом земельном участке с кадастровым номером 05:44:000041:1409 :

1.	—

1. Сведения о характерных точках границы уточняемого земельного участка с кадастровым номером 05:44:000041:1412 :

Система координат МСК-05 **Зона №** 1

Обозначение характерных точек границ	Координаты, м				Метод определения координат	Формулы, примененные для расчета средней квадратической погрешности определения координат характерных точек границ (M_t), с подставленными в такие формулы значениями и итоговые (вычисленные) значения M_t, м	Описание закрепления точки
	содержатся в Едином государственном реестре недвижимости		определены в результате выполнения комплексных кадастровых работ				
	X	Y	X	Y			
1	2	3	4	5	6	7	8
н1594У	—	—	197206,04	316682,32	Метод спутниковых геодезических измерений (определений)	$M_t = \sqrt{\frac{\Delta^2}{n}}$	—
н1595У	—	—	197214,81	316687,26	Метод спутниковых геодезических измерений (определений)	$M_t = \sqrt{\frac{\Delta^2}{n}}$	—
н1596У	—	—	197210,59	316694,76	Метод спутниковых геодезических измерений (определений)	$M_t = \sqrt{\frac{\Delta^2}{n}}$	—
н1597У	—	—	197201,82	316689,82	Метод спутниковых геодезических измерений (определений)	$M_t = \sqrt{\frac{\Delta^2}{n}}$	—
н1594У	—	—	197206,04	316682,32	Метод спутниковых геодезических измерений (определений)	$M_t = \sqrt{\frac{\Delta^2}{n}}$	—

КАРТА-ПЛАН ТЕРРИТОРИИ

Сведения об уточняемых земельных участках

2. Сведения о частях границ уточняемого земельного участка с кадастровым номером 05:44:000041:1412 :

Обозначение части границ		Горизонтальное проложение (S), м	Описание прохождения части границ	Сведения о согласовании местоположения границ(согласовано/спорное)
от т.	до т.			
1	2	3	4	5
н1594У	н1595У	10,07	—	согласовано
н1595У	н1596У	8,61	—	согласовано
н1596У	н1597У	10,07	—	согласовано
н1597У	н1594У	8,61	—	согласовано

3. Сведения о характеристиках уточняемого земельного участка с кадастровым номером 05:44:000041:1412 :

№ п/п	Наименование характеристик земельного участка	Значение характеристики
1	2	3
1.	Сведения об адресе земельного участка	—
1.1.	Сведения об ином месте нахождения земельного участка, не являющегося объектом адресации, в структурированном виде	—
1.2.	Дополнительные сведения о месте нахождения земельного участка	—
2.	Площадь земельного участка ± величина погрешности определения(вычисления) площади (**Р ± ΔР**), **м^2**	87±—
3.	Формула, примененная для вычисления предельной погрешности определения площади земельного участка, с подставленными значениями и итоговые (вычисленные) значения (**ΔР**), м2	—
4.	Площадь земельного участка согласно сведениям Единого государственного реестра недвижимости (**Ркад**), **м^2**	—
5.	Оценка расхождения **Р** и **Ркад (Р – Ркад), м^2**	—
6.	Предельный минимальный и максимальный размеры земельного участка (**Рмин и Рмакс), м^2**	—
7.	Вид (виды) разрешенного использования	—
7.1.	Дополнительные сведения об использовании земельного участка	—
8.	Кадастровый или иной государственный учетный номер (инвентарный) здания, сооружения, объекта незавершенного строительства, расположенного на земельном участке	05:44:000041:1412
9.	Сведения о земельных участках (землях общего пользования, территории общего пользования), посредством которых обеспечивается доступ	—
10.	Иные сведения	—

КАРТА-ПЛАН ТЕРРИТОРИИ

Сведения об уточняемых земельных участках

4. Пояснения к сведениям об уточняемом земельном участке с кадастровым номером 05:44:000041:1412 :

1.	—

1. Сведения о характерных точках границы уточняемого земельного участка с кадастровым номером 05:44:000041:1414 :

Система координат МСК-05 **Зона №** 1

Обозначение характерных точек границ	Координаты, м				Метод определения координат	Формулы, примененные для расчета средней квадратической погрешности определения координат характерных точек границ (M_t), с подставленными в такие формулы значениями и итоговые (вычисленные) значения M_t, м	Описание закрепления точки
	содержатся в Едином государственном реестре недвижимости		определены в результате выполнения комплексных кадастровых работ				
	X	Y	X	Y			
1	2	3	4	5	6	7	8
н1598У	—	—	197559,41	317027,08	Метод спутниковых геодезических измерений (определений)	$M_t = \sqrt{\frac{\Delta^2}{n}}$	—
н1599У	—	—	197563,92	317034,88	Метод спутниковых геодезических измерений (определений)	$M_t = \sqrt{\frac{\Delta^2}{n}}$	—
н1600У	—	—	197558,72	317037,89	Метод спутниковых геодезических измерений (определений)	$M_t = \sqrt{\frac{\Delta^2}{n}}$	—
н1601У	—	—	197554,21	317030,08	Метод спутниковых геодезических измерений (определений)	$M_t = \sqrt{\frac{\Delta^2}{n}}$	—
н1598У	—	—	197559,41	317027,08	Метод спутниковых геодезических измерений (определений)	$M_t = \sqrt{\frac{\Delta^2}{n}}$	—

КАРТА-ПЛАН ТЕРРИТОРИИ

Сведения об уточняемых земельных участках

2. Сведения о частях границ уточняемого земельного участка с кадастровым номером 05:44:000041:1414 :

Обозначение части границ		Горизонтальное проложение (S), м	Описание прохождения части границ	Сведения о согласовании местоположения границ(согласовано/спорное)
от т.	до т.			
1	2	3	4	5
н1598У	н1599У	9,01	—	согласовано
н1599У	н1600У	6,01	—	согласовано
н1600У	н1601У	9,02	—	согласовано
н1601У	н1598У	6,00	—	согласовано

3. Сведения о характеристиках уточняемого земельного участка с кадастровым номером 05:44:000041:1414 :

№ п/п	Наименование характеристик земельного участка	Значение характеристики
1	2	3
1.	Сведения об адресе земельного участка	—
1.1.	Сведения об ином месте нахождения земельного участка, не являющегося объектом адресации, в структурированном виде	—
1.2.	Дополнительные сведения о месте нахождения земельного участка	—
2.	Площадь земельного участка ± величина погрешности определения(вычисления) площади (**Р ± ΔР**), **м^2**	54±—
3.	Формула, примененная для вычисления предельной погрешности определения площади земельного участка, с подставленными значениями и итоговые (вычисленные) значения (**ΔР**), м2	—
4.	Площадь земельного участка согласно сведениям Единого государственного реестра недвижимости (**Ркад**), **м^2**	—
5.	Оценка расхождения **Р** и **Ркад (Р – Ркад), м^2**	—
6.	Предельный минимальный и максимальный размеры земельного участка (**Рмин и Рмакс), м^2**	—
7.	Вид (виды) разрешенного использования	—
7.1.	Дополнительные сведения об использовании земельного участка	—
8.	Кадастровый или иной государственный учетный номер (инвентарный) здания, сооружения, объекта незавершенного строительства, расположенного на земельном участке	05:44:000041:1414
9.	Сведения о земельных участках (землях общего пользования, территории общего пользования), посредством которых обеспечивается доступ	—
10.	Иные сведения	—

КАРТА-ПЛАН ТЕРРИТОРИИ

Сведения об уточняемых земельных участках

4. Пояснения к сведениям об уточняемом земельном участке с кадастровым номером 05:44:000041:1414 :

1.	—

1. Сведения о характерных точках границы уточняемого земельного участка с кадастровым номером 05:44:000041:1416 :

Система координат МСК-05 **Зона №** 1

Обозначение характерных точек границ	Координаты, м				Метод определения координат	Формулы, примененные для расчета средней квадратической погрешности определения координат характерных точек границ (M_t), с подставленными в такие формулы значениями и итоговые (вычисленные) значения M_t, м	Описание закрепления точки
	содержатся в Едином государственном реестре недвижимости		определены в результате выполнения комплексных кадастровых работ				
	X	Y	X	Y			
1	2	3	4	5	6	7	8
н1602У	—	—	197562,69	317233,03	Метод спутниковых геодезических измерений (определений)	$M_t = \sqrt{\frac{\Delta^2}{n}}$	—
н1603У	—	—	197565,98	317242,25	Метод спутниковых геодезических измерений (определений)	$M_t = \sqrt{\frac{\Delta^2}{n}}$	—
н1604У	—	—	197556,84	317245,39	Метод спутниковых геодезических измерений (определений)	$M_t = \sqrt{\frac{\Delta^2}{n}}$	—
н1605У	—	—	197553,73	317235,70	Метод спутниковых геодезических измерений (определений)	$M_t = \sqrt{\frac{\Delta^2}{n}}$	—
н1602У	—	—	197562,69	317233,03	Метод спутниковых геодезических измерений (определений)	$M_t = \sqrt{\frac{\Delta^2}{n}}$	—

КАРТА-ПЛАН ТЕРРИТОРИИ

Сведения об уточняемых земельных участках

2. Сведения о частях границ уточняемого земельного участка с кадастровым номером 05:44:000041:1416 :

Обозначение части границ		Горизонтальное проложение (S), м	Описание прохождения части границ	Сведения о согласовании местоположения границ(согласовано/спорное)
от т.	до т.			
1	2	3	4	5
н1602У	н1603У	9,79	—	согласовано
н1603У	н1604У	9,66	—	согласовано
н1604У	н1605У	10,18	—	согласовано
н1605У	н1602У	9,35	—	согласовано

3. Сведения о характеристиках уточняемого земельного участка с кадастровым номером 05:44:000041:1416 :

№ п/п	Наименование характеристик земельного участка	Значение характеристики
1	2	3
1.	Сведения об адресе земельного участка	—
1.1.	Сведения об ином месте нахождения земельного участка, не являющегося объектом адресации, в структурированном виде	—
1.2.	Дополнительные сведения о месте нахождения земельного участка	—
2.	Площадь земельного участка ± величина погрешности определения(вычисления) площади (**Р ± ΔР**), **м^2**	95±—
3.	Формула, примененная для вычисления предельной погрешности определения площади земельного участка, с подставленными значениями и итоговые (вычисленные) значения (**ΔР**), м2	—
4.	Площадь земельного участка согласно сведениям Единого государственного реестра недвижимости (**Ркад**), **м^2**	—
5.	Оценка расхождения **Р** и **Ркад (Р – Ркад), м^2**	—
6.	Предельный минимальный и максимальный размеры земельного участка (**Рмин и Рмакс), м^2**	—
7.	Вид (виды) разрешенного использования	—
7.1.	Дополнительные сведения об использовании земельного участка	—
8.	Кадастровый или иной государственный учетный номер (инвентарный) здания, сооружения, объекта незавершенного строительства, расположенного на земельном участке	05:44:000041:1416
9.	Сведения о земельных участках (землях общего пользования, территории общего пользования), посредством которых обеспечивается доступ	—
10.	Иные сведения	—

КАРТА-ПЛАН ТЕРРИТОРИИ

Сведения об уточняемых земельных участках

4. Пояснения к сведениям об уточняемом земельном участке с кадастровым номером 05:44:000041:1416 :

1.	—

1. Сведения о характерных точках границы уточняемого земельного участка с кадастровым номером 05:44:000041:1435 :

Система координат МСК-05 **Зона № 1**

Обозначение характерных точек границ	Координаты, м				Метод определения координат	Формулы, примененные для расчета средней квадратической погрешности определения координат характерных точек границ (M_t), с подставленными в такие формулы значениями и итоговые (вычисленные) значения M_t, м	Описание закрепления точки
	содержатся в Едином государственном реестре недвижимости		определены в результате выполнения комплексных кадастровых работ				
	X	Y	X	Y			
1	2	3	4	5	6	7	8
н1606У	—	—	197599,19	317098,75	Метод спутниковых геодезических измерений (определений)	$M_t = \sqrt{\frac{\Delta^2}{n}}$	—
н1607У	—	—	197602,48	317111,15	Метод спутниковых геодезических измерений (определений)	$M_t = \sqrt{\frac{\Delta^2}{n}}$	—
н1608У	—	—	197590,56	317113,89	Метод спутниковых геодезических измерений (определений)	$M_t = \sqrt{\frac{\Delta^2}{n}}$	—
н1609У	—	—	197587,67	317101,75	Метод спутниковых геодезических измерений (определений)	$M_t = \sqrt{\frac{\Delta^2}{n}}$	—
н1606У	—	—	197599,19	317098,75	Метод спутниковых геодезических измерений (определений)	$M_t = \sqrt{\frac{\Delta^2}{n}}$	—

КАРТА-ПЛАН ТЕРРИТОРИИ

Сведения об уточняемых земельных участках

2. Сведения о частях границ уточняемого земельного участка с кадастровым номером 05:44:000041:1435 :

Обозначение части границ		Горизонтальное проложение (S), м	Описание прохождения части границ	Сведения о согласовании местоположения границ(согласовано/спорное)
от т.	до т.			
1	2	3	4	5
н1606У	н1607У	12,83	—	согласовано
н1607У	н1608У	12,23	—	согласовано
н1608У	н1609У	12,48	—	согласовано
н1609У	н1606У	11,90	—	согласовано

3. Сведения о характеристиках уточняемого земельного участка с кадастровым номером 05:44:000041:1435 :

№ п/п	Наименование характеристик земельного участка	Значение характеристики
1	2	3
1.	Сведения об адресе земельного участка	—
1.1.	Сведения об ином месте нахождения земельного участка, не являющегося объектом адресации, в структурированном виде	—
1.2.	Дополнительные сведения о месте нахождения земельного участка	—
2.	Площадь земельного участка ± величина погрешности определения(вычисления) площади (**Р ± ΔР**), **м^2**	153±—
3.	Формула, примененная для вычисления предельной погрешности определения площади земельного участка, с подставленными значениями и итоговые (вычисленные) значения (**ΔР**), м2	—
4.	Площадь земельного участка согласно сведениям Единого государственного реестра недвижимости (**Ркад**), **м^2**	—
5.	Оценка расхождения **Р** и **Ркад (Р – Ркад), м^2**	—
6.	Предельный минимальный и максимальный размеры земельного участка (**Рмин и Рмакс), м^2**	—
7.	Вид (виды) разрешенного использования	—
7.1.	Дополнительные сведения об использовании земельного участка	—
8.	Кадастровый или иной государственный учетный номер (инвентарный) здания, сооружения, объекта незавершенного строительства, расположенного на земельном участке	05:44:000041:1435
9.	Сведения о земельных участках (землях общего пользования, территории общего пользования), посредством которых обеспечивается доступ	—
10.	Иные сведения	—

КАРТА-ПЛАН ТЕРРИТОРИИ

Сведения об уточняемых земельных участках

4. Пояснения к сведениям об уточняемом земельном участке с кадастровым номером 05:44:000041:1435 :

1.	—

1. Сведения о характерных точках границы уточняемого земельного участка с кадастровым номером 05:44:000041:1446 :

Система координат МСК-05 **Зона №** 1

Обозначение характерных точек границ	Координаты, м				Метод определения координат	Формулы, примененные для расчета средней квадратической погрешности определения координат характерных точек границ (M_t), с подставленными в такие формулы значениями и итоговые (вычисленные) значения M_t, м	Описание закрепления точки
	содержатся в Едином государственном реестре недвижимости		определены в результате выполнения комплексных кадастровых работ				
	X	Y	X	Y			
1	2	3	4	5	6	7	8
н1610У	—	—	197366,44	317353,97	Метод спутниковых геодезических измерений (определений)	$M_t = \sqrt{\frac{\Delta^2}{n}}$	—
н1611У	—	—	197365,73	317354,19	Метод спутниковых геодезических измерений (определений)	$M_t = \sqrt{\frac{\Delta^2}{n}}$	—
н1612У	—	—	197366,45	317356,55	Метод спутниковых геодезических измерений (определений)	$M_t = \sqrt{\frac{\Delta^2}{n}}$	—
н1613У	—	—	197367,15	317356,34	Метод спутниковых геодезических измерений (определений)	$M_t = \sqrt{\frac{\Delta^2}{n}}$	—
н1614У	—	—	197369,09	317362,74	Метод спутниковых геодезических измерений (определений)	$M_t = \sqrt{\frac{\Delta^2}{n}}$	—

КАРТА-ПЛАН ТЕРРИТОРИИ

Сведения об уточняемых земельных участках

н1615У	—	—	197361,25	317365,12	Метод спутниковых геодезических измерений (определений)	$M_t = \sqrt{\frac{\Delta^2}{n}}$	—
н1616У	—	—	197357,27	317352,01	Метод спутниковых геодезических измерений (определений)	$M_t = \sqrt{\frac{\Delta^2}{n}}$	—
н1617У	—	—	197365,12	317349,63	Метод спутниковых геодезических измерений (определений)	$M_t = \sqrt{\frac{\Delta^2}{n}}$	—
н1610У	—	—	197366,44	317353,97	Метод спутниковых геодезических измерений (определений)	$M_t = \sqrt{\frac{\Delta^2}{n}}$	—

2. Сведения о частях границ уточняемого земельного участка с кадастровым номером 05:44:000041:1446 :

Обозначение части границ		Горизонтальное проложение (S), м	Описание прохождения части границ	Сведения о согласовании местоположения границ(согласовано/спорное)
от т.	до т.			
1	2	3	4	5
н1610У	н1611У	0,74	—	согласовано
н1611У	н1612У	2,47	—	согласовано
н1612У	н1613У	0,73	—	согласовано
н1613У	н1614У	6,69	—	согласовано
н1614У	н1615У	8,19	—	согласовано
н1615У	н1616У	13,70	—	согласовано
н1616У	н1617У	8,20	—	согласовано
н1617У	н1610У	4,54	—	согласовано

3. Сведения о характеристиках уточняемого земельного участка с кадастровым номером 05:44:000041:1446 :

№ п/п	Наименование характеристик земельного участка	Значение характеристики
1	2	3
1.	Сведения об адресе земельного участка	—
1.1.	Сведения об ином месте нахождения земельного участка, не являющегося объектом адресации, в структурированном виде	—

КАРТА-ПЛАН ТЕРРИТОРИИ

Сведения об уточняемых земельных участках

1	2	3
1.2.	Дополнительные сведения о месте нахождения земельного участка	—
2.	Площадь земельного участка ± величина погрешности определения(вычисления) площади (**Р ± ΔР**), **м^2**	110±—
3.	Формула, примененная для вычисления предельной погрешности определения площади земельного участка, с подставленными значениями и итоговые (вычисленные) значения (**ΔР**), м2	—
4.	Площадь земельного участка согласно сведениям Единого государственного реестра недвижимости (**Ркад**), **м^2**	—
5.	Оценка расхождения **Р** и **Ркад (Р – Ркад), м^2**	—
6.	Предельный минимальный и максимальный размеры земельного участка (**Рмин и Рмакс), м^2**	—
7.	Вид (виды) разрешенного использования	—
7.1.	Дополнительные сведения об использовании земельного участка	—
8.	Кадастровый или иной государственный учетный номер (инвентарный) здания, сооружения, объекта незавершенного строительства, расположенного на земельном участке	05:44:000041:1446
9.	Сведения о земельных участках (землях общего пользования, территории общего пользования), посредством которых обеспечивается доступ	—
10.	Иные сведения	—

4. Пояснения к сведениям об уточняемом земельном участке с кадастровым номером 05:44:000041:1446 :

1.	—

1. Сведения о характерных точках границы уточняемого земельного участка с кадастровым номером 05:44:000041:1451 :

Система координат МСК-05 **Зона №** 1

Обозначение характерных точек границ	**Координаты, м**				**Метод определения координат**	**Формулы, примененные для расчета средней квадратической погрешности определения координат характерных точек границ (M_t), с подставленными в такие формулы значениями и итоговые (вычисленные) значения M_t, м**	**Описание закрепления точки**
	содержатся в Едином государственном реестре недвижимости		**определены в результате выполнения комплексных кадастровых работ**				
	X	**Y**	**X**	**Y**			

КАРТА-ПЛАН ТЕРРИТОРИИ

Сведения об уточняемых земельных участках

1	2	3	4	5	6	7	8
н1618У	—	—	197397,12	316846,55	Метод спутниковых геодезических измерений (определений)	$M_t = \sqrt{\frac{\Delta^2}{n}}$	—
н1619У	—	—	197390,35	316853,50	Метод спутниковых геодезических измерений (определений)	$M_t = \sqrt{\frac{\Delta^2}{n}}$	—
н1620У	—	—	197381,33	316844,70	Метод спутниковых геодезических измерений (определений)	$M_t = \sqrt{\frac{\Delta^2}{n}}$	—
н1621У	—	—	197388,10	316837,76	Метод спутниковых геодезических измерений (определений)	$M_t = \sqrt{\frac{\Delta^2}{n}}$	—
н1618У	—	—	197397,12	316846,55	Метод спутниковых геодезических измерений (определений)	$M_t = \sqrt{\frac{\Delta^2}{n}}$	—

2. Сведения о частях границ уточняемого земельного участка с кадастровым номером 05:44:000041:1451 :

Обозначение части границ		Горизонтальное проложение (S), м	Описание прохождения части границ	Сведения о согласовании местоположения границ(согласовано/спорное)
от т.	до т.			
1	2	3	4	5
н1618У	н1619У	9,70	—	согласовано
н1619У	н1620У	12,60	—	согласовано
н1620У	н1621У	9,70	—	согласовано
н1621У	н1618У	12,59	—	согласовано

3. Сведения о характеристиках уточняемого земельного участка с кадастровым номером 05:44:000041:1451 :

№ п/п	Наименование характеристик земельного участка	Значение характеристики
1	2	3
1.	Сведения об адресе земельного участка	—
1.1.	Сведения об ином месте нахождения земельного участка, не являющегося	—

КАРТА-ПЛАН ТЕРРИТОРИИ

Сведения об уточняемых земельных участках

1	2	3
	объектом адресации, в структурированном виде	
1.2.	Дополнительные сведения о месте нахождения земельного участка	—
2.	Площадь земельного участка ± величина погрешности определения(вычисления) площади (**Р ± ΔР**), **м^2**	122±—
3.	Формула, примененная для вычисления предельной погрешности определения площади земельного участка, с подставленными значениями и итоговые (вычисленные) значения (**ΔР**), м2	—
4.	Площадь земельного участка согласно сведениям Единого государственного реестра недвижимости (**Ркад**), **м^2**	—
5.	Оценка расхождения **Р** и **Ркад (Р – Ркад), м^2**	—
6.	Предельный минимальный и максимальный размеры земельного участка (**Рмин и Рмакс), м^2**	—
7.	Вид (виды) разрешенного использования	—
7.1.	Дополнительные сведения об использовании земельного участка	—
8.	Кадастровый или иной государственный учетный номер (инвентарный) здания, сооружения, объекта незавершенного строительства, расположенного на земельном участке	05:44:000041:1451
9.	Сведения о земельных участках (землях общего пользования, территории общего пользования), посредством которых обеспечивается доступ	—
10.	Иные сведения	—

4. Пояснения к сведениям об уточняемом земельном участке с кадастровым номером 05:44:000041:1451 :

1.	—

1. Сведения о характерных точках границы уточняемого земельного участка с кадастровым номером 05:44:000041:1609 :

КАРТА-ПЛАН ТЕРРИТОРИИ

Сведения об уточняемых земельных участках

Система координат МСК-05 **Зона № 1**

Обозначение характерных точек границ	Координаты, м				Метод определения координат	Формулы, примененные для расчета средней квадратической погрешности определения координат характерных точек границ (M_t), с подставленными в такие формулы значениями и итоговые (вычисленные) значения M_t, м	Описание закрепления точки
	содержатся в Едином государственном реестре недвижимости		определены в результате выполнения комплексных кадастровых работ				
	X	Y	X	Y			
1	2	3	4	5	6	7	8
н1622У	—	—	197520,29	317008,35	Метод спутниковых геодезических измерений (определений)	$M_t = \sqrt{\frac{\Delta^2}{n}}$	—
н1623У	—	—	197526,80	317015,71	Метод спутниковых геодезических измерений (определений)	$M_t = \sqrt{\frac{\Delta^2}{n}}$	—
н1624У	—	—	197521,42	317020,82	Метод спутниковых геодезических измерений (определений)	$M_t = \sqrt{\frac{\Delta^2}{n}}$	—
н1625У	—	—	197514,46	317013,59	Метод спутниковых геодезических измерений (определений)	$M_t = \sqrt{\frac{\Delta^2}{n}}$	—
н1622У	—	—	197520,29	317008,35	Метод спутниковых геодезических измерений (определений)	$M_t = \sqrt{\frac{\Delta^2}{n}}$	—

2. Сведения о частях границ уточняемого земельного участка с кадастровым номером 05:44:000041:1609 :

Обозначение части границ		Горизонтальное проложение (S), м	Описание прохождения части границ	Сведения о согласовании местоположения границ(согласовано/спорное)
от т.	до т.			

КАРТА-ПЛАН ТЕРРИТОРИИ

Сведения об уточняемых земельных участках

1	2	3	4	5
н1622У	н1623У	9,83	—	согласовано
н1623У	н1624У	7,42	—	согласовано
н1624У	н1625У	10,04	—	согласовано
н1625У	н1622У	7,84	—	согласовано

3. Сведения о характеристиках уточняемого земельного участка с кадастровым номером 05:44:000041:1609 :

№ п/п	Наименование характеристик земельного участка	Значение характеристики
1	2	3
1.	Сведения об адресе земельного участка	—
1.1.	Сведения об ином месте нахождения земельного участка, не являющегося объектом адресации, в структурированном виде	—
1.2.	Дополнительные сведения о месте нахождения земельного участка	—
2.	Площадь земельного участка ± величина погрешности определения(вычисления) площади (**Р ± ΔР**), **м^2**	76±—
3.	Формула, примененная для вычисления предельной погрешности определения площади земельного участка, с подставленными значениями и итоговые (вычисленные) значения (**ΔР**), м2	—
4.	Площадь земельного участка согласно сведениям Единого государственного реестра недвижимости (**Ркад**), **м^2**	—
5.	Оценка расхождения **Р** и **Ркад (Р – Ркад), м^2**	—
6.	Предельный минимальный и максимальный размеры земельного участка (**Рмин и Рмакс), м^2**	—
7.	Вид (виды) разрешенного использования	—
7.1.	Дополнительные сведения об использовании земельного участка	—
8.	Кадастровый или иной государственный учетный номер (инвентарный) здания, сооружения, объекта незавершенного строительства, расположенного на земельном участке	05:44:000041:1609
9.	Сведения о земельных участках (землях общего пользования, территории общего пользования), посредством которых обеспечивается доступ	—
10.	Иные сведения	—

4. Пояснения к сведениям об уточняемом земельном участке с кадастровым номером 05:44:000041:1609 :

1.	—

1. Сведения о характерных точках границы уточняемого земельного участка с кадастровым номером 05:44:000041:1624 :

КАРТА-ПЛАН ТЕРРИТОРИИ

Сведения об уточняемых земельных участках

Система координат МСК-05 **Зона № 1**

Обозначение характерных точек границ	Координаты, м				Метод определения координат	Формулы, примененные для расчета средней квадратической погрешности определения координат характерных точек границ (M_t), с подставленными в такие формулы значениями и итоговые (вычисленные) значения M_t, м	Описание закрепления точки
	содержатся в Едином государственном реестре недвижимости		определены в результате выполнения комплексных кадастровых работ				
	X	Y	X	Y			
1	2	3	4	5	6	7	8
н1626У	—	—	197446,81	316990,31	Метод спутниковых геодезических измерений (определений)	$M_t = \sqrt{\frac{\Delta^2}{n}}$	—
н1627У	—	—	197455,07	316998,57	Метод спутниковых геодезических измерений (определений)	$M_t = \sqrt{\frac{\Delta^2}{n}}$	—
н1628У	—	—	197445,24	317008,39	Метод спутниковых геодезических измерений (определений)	$M_t = \sqrt{\frac{\Delta^2}{n}}$	—
н1629У	—	—	197436,97	317000,13	Метод спутниковых геодезических измерений (определений)	$M_t = \sqrt{\frac{\Delta^2}{n}}$	—
н1626У	—	—	197446,81	316990,31	Метод спутниковых геодезических измерений (определений)	$M_t = \sqrt{\frac{\Delta^2}{n}}$	—

2. Сведения о частях границ уточняемого земельного участка с кадастровым номером 05:44:000041:1624 :

Обозначение части границ		Горизонтальное проложение (S), м	Описание прохождения части границ	Сведения о согласовании местоположения границ(согласовано/спорное)
от т.	до т.			

КАРТА-ПЛАН ТЕРРИТОРИИ

Сведения об уточняемых земельных участках

1	2	3	4	5
н1626У	н1627У	11,68	—	согласовано
н1627У	н1628У	13,89	—	согласовано
н1628У	н1629У	11,69	—	согласовано
н1629У	н1626У	13,90	—	согласовано

3. Сведения о характеристиках уточняемого земельного участка с кадастровым номером 05:44:000041:1624 :

№ п/п	Наименование характеристик земельного участка	Значение характеристики
1	2	3
1.	Сведения об адресе земельного участка	—
1.1.	Сведения об ином месте нахождения земельного участка, не являющегося объектом адресации, в структурированном виде	—
1.2.	Дополнительные сведения о месте нахождения земельного участка	—
2.	Площадь земельного участка ± величина погрешности определения(вычисления) площади (**Р ± ΔР**), **м^2**	162±—
3.	Формула, примененная для вычисления предельной погрешности определения площади земельного участка, с подставленными значениями и итоговые (вычисленные) значения (**ΔР**), м2	—
4.	Площадь земельного участка согласно сведениям Единого государственного реестра недвижимости (**Ркад**), **м^2**	—
5.	Оценка расхождения **Р** и **Ркад (Р – Ркад), м^2**	—
6.	Предельный минимальный и максимальный размеры земельного участка (**Рмин и Рмакс), м^2**	—
7.	Вид (виды) разрешенного использования	—
7.1.	Дополнительные сведения об использовании земельного участка	—
8.	Кадастровый или иной государственный учетный номер (инвентарный) здания, сооружения, объекта незавершенного строительства, расположенного на земельном участке	05:44:000041:1624
9.	Сведения о земельных участках (землях общего пользования, территории общего пользования), посредством которых обеспечивается доступ	—
10.	Иные сведения	—

4. Пояснения к сведениям об уточняемом земельном участке с кадастровым номером 05:44:000041:1624 :

1.	—

1. Сведения о характерных точках границы уточняемого земельного участка с кадастровым номером 05:44:000041:1636 :

КАРТА-ПЛАН ТЕРРИТОРИИ

Сведения об уточняемых земельных участках

Система координат МСК-05 **Зона № 1**

Обозначение характерных точек границ	Координаты, м				Метод определения координат	Формулы, примененные для расчета средней квадратической погрешности определения координат характерных точек границ (M_t), с подставленными в такие формулы значениями и итоговые (вычисленные) значения M_t, м	Описание закрепления точки
	содержатся в Едином государственном реестре недвижимости		определены в результате выполнения комплексных кадастровых работ				
	X	Y	X	Y			
1	2	3	4	5	6	7	8
н1630У	—	—	197291,43	317320,46	Метод спутниковых геодезических измерений (определений)	$M_t = \sqrt{\frac{\Delta^2}{n}}$	—
н1631У	—	—	197291,75	317330,09	Метод спутниковых геодезических измерений (определений)	$M_t = \sqrt{\frac{\Delta^2}{n}}$	—
н1632У	—	—	197278,17	317330,82	Метод спутниковых геодезических измерений (определений)	$M_t = \sqrt{\frac{\Delta^2}{n}}$	—
н1633У	—	—	197277,92	317325,09	Метод спутниковых геодезических измерений (определений)	$M_t = \sqrt{\frac{\Delta^2}{n}}$	—
н1634У	—	—	197279,70	317324,97	Метод спутниковых геодезических измерений (определений)	$M_t = \sqrt{\frac{\Delta^2}{n}}$	—
н1635У	—	—	197279,74	317323,12	Метод спутниковых геодезических измерений (определений)	$M_t = \sqrt{\frac{\Delta^2}{n}}$	—

КАРТА-ПЛАН ТЕРРИТОРИИ

Сведения об уточняемых земельных участках

н1636У	—	—	197282,88	317322,99	Метод спутниковых геодезических измерений (определений)	$M_t = \sqrt{\frac{\Delta^2}{n}}$	—
н1637У	—	—	197282,85	317320,81	Метод спутниковых геодезических измерений (определений)	$M_t = \sqrt{\frac{\Delta^2}{n}}$	—
н1630У	—	—	197291,43	317320,46	Метод спутниковых геодезических измерений (определений)	$M_t = \sqrt{\frac{\Delta^2}{n}}$	—

2. Сведения о частях границ уточняемого земельного участка с кадастровым номером 05:44:000041:1636 :

Обозначение части границ		Горизонтальное проложение (S), м	Описание прохождения части границ	Сведения о согласовании местоположения границ(согласовано/спорное)
от т.	до т.			
1	2	3	4	5
н1630У	н1631У	9,64	—	согласовано
н1631У	н1632У	13,60	—	согласовано
н1632У	н1633У	5,74	—	согласовано
н1633У	н1634У	1,78	—	согласовано
н1634У	н1635У	1,85	—	согласовано
н1635У	н1636У	3,14	—	согласовано
н1636У	н1637У	2,18	—	согласовано
н1637У	н1630У	8,59	—	согласовано

3. Сведения о характеристиках уточняемого земельного участка с кадастровым номером 05:44:000041:1636 :

№ п/п	Наименование характеристик земельного участка	Значение характеристики
1	2	3
1.	Сведения об адресе земельного участка	—
1.1.	Сведения об ином месте нахождения земельного участка, не являющегося объектом адресации, в структурированном виде	—
1.2.	Дополнительные сведения о месте нахождения земельного участка	—
2.	Площадь земельного участка ± величина погрешности определения(вычисления) площади (**Р ± ΔР**), **м^2**	118±—
3.	Формула, примененная для вычисления предельной погрешности	—

КАРТА-ПЛАН ТЕРРИТОРИИ

Сведения об уточняемых земельных участках

1	2	3
	определения площади земельного участка, с подставленными значениями и итоговые (вычисленные) значения (**ΔР**), м2	
4.	Площадь земельного участка согласно сведениям Единого государственного реестра недвижимости (**Ркад**), **м^2**	—
5.	Оценка расхождения **Р** и **Ркад (Р – Ркад), м^2**	—
6.	Предельный минимальный и максимальный размеры земельного участка (**Рмин и Рмакс), м^2**	—
7.	Вид (виды) разрешенного использования	—
7.1.	Дополнительные сведения об использовании земельного участка	—
8.	Кадастровый или иной государственный учетный номер (инвентарный) здания, сооружения, объекта незавершенного строительства, расположенного на земельном участке	05:44:000041:1636
9.	Сведения о земельных участках (землях общего пользования, территории общего пользования), посредством которых обеспечивается доступ	—
10.	Иные сведения	—

4. Пояснения к сведениям об уточняемом земельном участке с кадастровым номером 05:44:000041:1636 :

1.	—

1. Сведения о характерных точках границы уточняемого земельного участка с кадастровым номером 05:44:000041:1654 :

Система координат МСК-05 **Зона №** 1

Обозначение характерных точек границ	Координаты, м				Метод определения координат	Формулы, примененные для расчета средней квадратической погрешности определения координат характерных точек границ (M_t), с подставленными в такие формулы значениями и итоговые (вычисленные) значения M_t, м	Описание закрепления точки
	содержатся в Едином государственном реестре недвижимости		определены в результате выполнения комплексных кадастровых работ				
	X	Y	X	Y			
1	2	3	4	5	6	7	8
н1638У	—	—	197084,32	316650,74	Метод спутниковых геодезических измерений	$M_t = \sqrt{\frac{\Delta^2}{n}}$	—

КАРТА-ПЛАН ТЕРРИТОРИИ

Сведения об уточняемых земельных участках

					(определений)		
н1639У	—	—	197085,07	316655,78	Метод спутниковых геодезических измерений (определений)	$M_t = \sqrt{\frac{\Delta^2}{n}}$	—
н1640У	—	—	197087,64	316655,37	Метод спутниковых геодезических измерений (определений)	$M_t = \sqrt{\frac{\Delta^2}{n}}$	—
н1641У	—	—	197088,15	316658,80	Метод спутниковых геодезических измерений (определений)	$M_t = \sqrt{\frac{\Delta^2}{n}}$	—
н1642У	—	—	197085,58	316659,20	Метод спутниковых геодезических измерений (определений)	$M_t = \sqrt{\frac{\Delta^2}{n}}$	—
н1643У	—	—	197086,30	316664,01	Метод спутниковых геодезических измерений (определений)	$M_t = \sqrt{\frac{\Delta^2}{n}}$	—
н1644У	—	—	197076,43	316665,55	Метод спутниковых геодезических измерений (определений)	$M_t = \sqrt{\frac{\Delta^2}{n}}$	—
н1645У	—	—	197074,46	316652,28	Метод спутниковых геодезических измерений (определений)	$M_t = \sqrt{\frac{\Delta^2}{n}}$	—
н1638У	—	—	197084,32	316650,74	Метод спутниковых геодезических измерений (определений)	$M_t = \sqrt{\frac{\Delta^2}{n}}$	—

КАРТА-ПЛАН ТЕРРИТОРИИ

Сведения об уточняемых земельных участках

2. Сведения о частях границ уточняемого земельного участка с кадастровым номером 05:44:000041:1654 :

Обозначение части границ		Горизонтальное проложение (S), м	Описание прохождения части границ	Сведения о согласовании местоположения границ(согласовано/спорное)
от т.	до т.			
1	2	3	4	5
н1638У	н1639У	5,10	—	согласовано
н1639У	н1640У	2,60	—	согласовано
н1640У	н1641У	3,47	—	согласовано
н1641У	н1642У	2,60	—	согласовано
н1642У	н1643У	4,86	—	согласовано
н1643У	н1644У	9,99	—	согласовано
н1644У	н1645У	13,42	—	согласовано
н1645У	н1638У	9,98	—	согласовано

3. Сведения о характеристиках уточняемого земельного участка с кадастровым номером 05:44:000041:1654 :

№ п/п	Наименование характеристик земельного участка	Значение характеристики
1	2	3
1.	Сведения об адресе земельного участка	—
1.1.	Сведения об ином месте нахождения земельного участка, не являющегося объектом адресации, в структурированном виде	—
1.2.	Дополнительные сведения о месте нахождения земельного участка	—
2.	Площадь земельного участка ± величина погрешности определения(вычисления) площади (**Р ± ΔР**), **м^2**	143±—
3.	Формула, примененная для вычисления предельной погрешности определения площади земельного участка, с подставленными значениями и итоговые (вычисленные) значения (**ΔР**), м2	—
4.	Площадь земельного участка согласно сведениям Единого государственного реестра недвижимости (**Ркад**), **м^2**	—
5.	Оценка расхождения **Р** и **Ркад (Р – Ркад), м^2**	—
6.	Предельный минимальный и максимальный размеры земельного участка (**Рмин и Рмакс), м^2**	—
7.	Вид (виды) разрешенного использования	—
7.1.	Дополнительные сведения об использовании земельного участка	—
8.	Кадастровый или иной государственный учетный номер (инвентарный) здания, сооружения, объекта незавершенного строительства, расположенного на земельном участке	05:44:000041:1654

КАРТА-ПЛАН ТЕРРИТОРИИ

Сведения об уточняемых земельных участках

1	2	3
9.	Сведения о земельных участках (землях общего пользования, территории общего пользования), посредством которых обеспечивается доступ	—
10.	Иные сведения	—

4. Пояснения к сведениям об уточняемом земельном участке с кадастровым номером 05:44:000041:1654 :

1.	—

1. Сведения о характерных точках границы уточняемого земельного участка с кадастровым номером 05:44:000041:1657 :

Система координат МСК-05 **Зона №** 1

Обозначение характерных точек границ	Координаты, м				Метод определения координат	Формулы, примененные для расчета средней квадратической погрешности определения координат характерных точек границ (M_t), с подставленными в такие формулы значениями и итоговые (вычисленные) значения M_t, м	Описание закрепления точки
	содержатся в Едином государственном реестре недвижимости		определены в результате выполнения комплексных кадастровых работ				
	X	Y	X	Y			
1	2	3	4	5	6	7	8
н1646У	—	—	197017,95	316789,41	Метод спутниковых геодезических измерений (определений)	$M_t = \sqrt{\frac{\Delta^2}{n}}$	—
н1647У	—	—	197018,81	316800,82	Метод спутниковых геодезических измерений (определений)	$M_t = \sqrt{\frac{\Delta^2}{n}}$	—
н1648У	—	—	197010,55	316801,47	Метод спутниковых геодезических измерений (определений)	$M_t = \sqrt{\frac{\Delta^2}{n}}$	—
н1649У	—	—	197009,45	316789,97	Метод спутниковых геодезических измерений (определений)	$M_t = \sqrt{\frac{\Delta^2}{n}}$	—

КАРТА-ПЛАН ТЕРРИТОРИИ

Сведения об уточняемых земельных участках

н1646У	—	—	197017,95	316789,41	Метод спутниковых геодезических измерений (определений)	$M_t = \sqrt{\frac{\Delta^2}{n}}$	—

2. Сведения о частях границ уточняемого земельного участка с кадастровым номером 05:44:000041:1657 :

Обозначение части границ		Горизонтальное проложение (S), м	Описание прохождения части границ	Сведения о согласовании местоположения границ(согласовано/спорное)
от т.	до т.			
1	2	3	4	5
н1646У	н1647У	11,44	—	согласовано
н1647У	н1648У	8,29	—	согласовано
н1648У	н1649У	11,55	—	согласовано
н1649У	н1646У	8,52	—	согласовано

3. Сведения о характеристиках уточняемого земельного участка с кадастровым номером 05:44:000041:1657 :

№ п/п	Наименование характеристик земельного участка	Значение характеристики
1	2	3
1.	Сведения об адресе земельного участка	—
1.1.	Сведения об ином месте нахождения земельного участка, не являющегося объектом адресации, в структурированном виде	—
1.2.	Дополнительные сведения о месте нахождения земельного участка	—
2.	Площадь земельного участка ± величина погрешности определения(вычисления) площади (**Р ± ΔР**), **м^2**	97±—
3.	Формула, примененная для вычисления предельной погрешности определения площади земельного участка, с подставленными значениями и итоговые (вычисленные) значения (**ΔР**), м2	—
4.	Площадь земельного участка согласно сведениям Единого государственного реестра недвижимости (**Ркад**), **м^2**	—
5.	Оценка расхождения **Р** и **Ркад (Р – Ркад), м^2**	—
6.	Предельный минимальный и максимальный размеры земельного участка (**Рмин и Рмакс), м^2**	—
7.	Вид (виды) разрешенного использования	—
7.1.	Дополнительные сведения об использовании земельного участка	—
8.	Кадастровый или иной государственный учетный номер (инвентарный) здания, сооружения, объекта незавершенного строительства, расположенного на земельном участке	05:44:000041:1657

КАРТА-ПЛАН ТЕРРИТОРИИ

Сведения об уточняемых земельных участках

1	2	3
9.	Сведения о земельных участках (землях общего пользования, территории общего пользования), посредством которых обеспечивается доступ	—
10.	Иные сведения	—

4. Пояснения к сведениям об уточняемом земельном участке с кадастровым номером 05:44:000041:1657 :

1.	—

1. Сведения о характерных точках границы уточняемого земельного участка с кадастровым номером 05:44:000041:1658 :

Система координат МСК-05 **Зона №** 1

Обозначение характерных точек границ	Координаты, м				Метод определения координат	Формулы, примененные для расчета средней квадратической погрешности определения координат характерных точек границ (M_t), с подставленными в такие формулы значениями и итоговые (вычисленные) значения M_t, м	Описание закрепления точки
	содержатся в Едином государственном реестре недвижимости		определены в результате выполнения комплексных кадастровых работ				
	X	Y	X	Y			
1	2	3	4	5	6	7	8
н1650У	—	—	197363,16	317820,63	Метод спутниковых геодезических измерений (определений)	$M_t = \sqrt{\frac{\Delta^2}{n}}$	—
н1651У	—	—	197359,78	317830,57	Метод спутниковых геодезических измерений (определений)	$M_t = \sqrt{\frac{\Delta^2}{n}}$	—
н1652У	—	—	197351,74	317827,83	Метод спутниковых геодезических измерений (определений)	$M_t = \sqrt{\frac{\Delta^2}{n}}$	—
н1653У	—	—	197355,12	317817,90	Метод спутниковых геодезических измерений (определений)	$M_t = \sqrt{\frac{\Delta^2}{n}}$	—

КАРТА-ПЛАН ТЕРРИТОРИИ

Сведения об уточняемых земельных участках

н1650У	—	—	197363,16	317820,63	Метод спутниковых геодезических измерений (определений)	$M_t = \sqrt{\frac{\Delta^2}{n}}$	—

2. Сведения о частях границ уточняемого земельного участка с кадастровым номером 05:44:000041:1658 :

Обозначение части границ		Горизонтальное проложение (S), м	Описание прохождения части границ	Сведения о согласовании местоположения границ(согласовано/спорное)
от т.	до т.			
1	2	3	4	5
н1650У	н1651У	10,50	—	согласовано
н1651У	н1652У	8,49	—	согласовано
н1652У	н1653У	10,49	—	согласовано
н1653У	н1650У	8,49	—	согласовано

3. Сведения о характеристиках уточняемого земельного участка с кадастровым номером 05:44:000041:1658 :

№ п/п	Наименование характеристик земельного участка	Значение характеристики
1	2	3
1.	Сведения об адресе земельного участка	—
1.1.	Сведения об ином месте нахождения земельного участка, не являющегося объектом адресации, в структурированном виде	—
1.2.	Дополнительные сведения о месте нахождения земельного участка	—
2.	Площадь земельного участка ± величина погрешности определения(вычисления) площади (**Р ± ΔР**), **м^2**	89±—
3.	Формула, примененная для вычисления предельной погрешности определения площади земельного участка, с подставленными значениями и итоговые (вычисленные) значения (**ΔР**), м2	—
4.	Площадь земельного участка согласно сведениям Единого государственного реестра недвижимости (**Ркад**), **м^2**	—
5.	Оценка расхождения **Р** и **Ркад (Р – Ркад), м^2**	—
6.	Предельный минимальный и максимальный размеры земельного участка (**Рмин и Рмакс), м^2**	—
7.	Вид (виды) разрешенного использования	—
7.1.	Дополнительные сведения об использовании земельного участка	—
8.	Кадастровый или иной государственный учетный номер (инвентарный) здания, сооружения, объекта незавершенного строительства, расположенного на земельном участке	05:44:000041:1658

КАРТА-ПЛАН ТЕРРИТОРИИ

Сведения об уточняемых земельных участках

1	2	3
9.	Сведения о земельных участках (землях общего пользования, территории общего пользования), посредством которых обеспечивается доступ	—
10.	Иные сведения	—

4. Пояснения к сведениям об уточняемом земельном участке с кадастровым номером 05:44:000041:1658 :

1.	—

1. Сведения о характерных точках границы уточняемого земельного участка с кадастровым номером 05:44:000041:1661 :

Система координат МСК-05 **Зона №** 1

Обозначение характерных точек границ	Координаты, м				Метод определения координат	Формулы, примененные для расчета средней квадратической погрешности определения координат характерных точек границ (M_t), с подставленными в такие формулы значениями и итоговые (вычисленные) значения M_t, м	Описание закрепления точки
	содержатся в Едином государственном реестре недвижимости		определены в результате выполнения комплексных кадастровых работ				
	X	Y	X	Y			
1	2	3	4	5	6	7	8
н1654У	—	—	197577,77	316966,59	Метод спутниковых геодезических измерений (определений)	$M_t = \sqrt{\frac{\Delta^2}{n}}$	—
н1655У	—	—	197583,30	316978,36	Метод спутниковых геодезических измерений (определений)	$M_t = \sqrt{\frac{\Delta^2}{n}}$	—
н1656У	—	—	197573,33	316983,02	Метод спутниковых геодезических измерений (определений)	$M_t = \sqrt{\frac{\Delta^2}{n}}$	—
н1657У	—	—	197567,84	316971,26	Метод спутниковых геодезических измерений (определений)	$M_t = \sqrt{\frac{\Delta^2}{n}}$	—

КАРТА-ПЛАН ТЕРРИТОРИИ

Сведения об уточняемых земельных участках

н1654У	—	—	197577,77	316966,59	Метод спутниковых геодезических измерений (определений)	$M_t = \sqrt{\frac{\Delta^2}{n}}$	—

2. Сведения о частях границ уточняемого земельного участка с кадастровым номером 05:44:000041:1661 :

Обозначение части границ		Горизонтальное проложение (S), м	Описание прохождения части границ	Сведения о согласовании местоположения границ(согласовано/спорное)
от т.	до т.			
1	2	3	4	5
н1654У	н1655У	13,00	—	согласовано
н1655У	н1656У	11,01	—	согласовано
н1656У	н1657У	12,98	—	согласовано
н1657У	н1654У	10,97	—	согласовано

3. Сведения о характеристиках уточняемого земельного участка с кадастровым номером 05:44:000041:1661 :

№ п/п	Наименование характеристик земельного участка	Значение характеристики
1	2	3
1.	Сведения об адресе земельного участка	—
1.1.	Сведения об ином месте нахождения земельного участка, не являющегося объектом адресации, в структурированном виде	—
1.2.	Дополнительные сведения о месте нахождения земельного участка	—
2.	Площадь земельного участка ± величина погрешности определения(вычисления) площади (**Р ± ΔР**), **м^2**	143±—
3.	Формула, примененная для вычисления предельной погрешности определения площади земельного участка, с подставленными значениями и итоговые (вычисленные) значения (**ΔР**), м2	—
4.	Площадь земельного участка согласно сведениям Единого государственного реестра недвижимости (**Ркад**), **м^2**	—
5.	Оценка расхождения **Р** и **Ркад (Р – Ркад), м^2**	—
6.	Предельный минимальный и максимальный размеры земельного участка (**Рмин и Рмакс), м^2**	—
7.	Вид (виды) разрешенного использования	—
7.1.	Дополнительные сведения об использовании земельного участка	—
8.	Кадастровый или иной государственный учетный номер (инвентарный) здания, сооружения, объекта незавершенного строительства, расположенного на земельном участке	05:44:000041:1661

КАРТА-ПЛАН ТЕРРИТОРИИ

Сведения об уточняемых земельных участках

1	2	3
9.	Сведения о земельных участках (землях общего пользования, территории общего пользования), посредством которых обеспечивается доступ	—
10.	Иные сведения	—

4. Пояснения к сведениям об уточняемом земельном участке с кадастровым номером 05:44:000041:1661 :

1.	—

1. Сведения о характерных точках границы уточняемого земельного участка с кадастровым номером 05:44:000041:1670 :

Система координат МСК-05 **Зона №** 1

Обозначение характерных точек границ	Координаты, м				Метод определения координат	Формулы, примененные для расчета средней квадратической погрешности определения координат характерных точек границ (M_t), с подставленными в такие формулы значениями и итоговые (вычисленные) значения M_t, м	Описание закрепления точки
	содержатся в Едином государственном реестре недвижимости		определены в результате выполнения комплексных кадастровых работ				
	X	Y	X	Y			
1	2	3	4	5	6	7	8
н1658У	—	—	197420,60	317732,00	Метод спутниковых геодезических измерений (определений)	$M_t = \sqrt{\frac{\Delta^2}{n}}$	—
н1659У	—	—	197418,50	317735,63	Метод спутниковых геодезических измерений (определений)	$M_t = \sqrt{\frac{\Delta^2}{n}}$	—
н1660У	—	—	197413,41	317732,28	Метод спутниковых геодезических измерений (определений)	$M_t = \sqrt{\frac{\Delta^2}{n}}$	—
н1661У	—	—	197412,25	317734,29	Метод спутниковых геодезических измерений (определений)	$M_t = \sqrt{\frac{\Delta^2}{n}}$	—

КАРТА-ПЛАН ТЕРРИТОРИИ

Сведения об уточняемых земельных участках

н1662У	—	—	197408,72	317732,28	Метод спутниковых геодезических измерений (определений)	$M_t = \sqrt{\frac{\Delta^2}{n}}$	—
н1663У	—	—	197407,74	317733,96	Метод спутниковых геодезических измерений (определений)	$M_t = \sqrt{\frac{\Delta^2}{n}}$	—
н1664У	—	—	197405,80	317734,86	Метод спутниковых геодезических измерений (определений)	$M_t = \sqrt{\frac{\Delta^2}{n}}$	—
н1665У	—	—	197403,66	317733,62	Метод спутниковых геодезических измерений (определений)	$M_t = \sqrt{\frac{\Delta^2}{n}}$	—
н1666У	—	—	197403,56	317731,61	Метод спутниковых геодезических измерений (определений)	$M_t = \sqrt{\frac{\Delta^2}{n}}$	—
н1667У	—	—	197404,57	317729,87	Метод спутниковых геодезических измерений (определений)	$M_t = \sqrt{\frac{\Delta^2}{n}}$	—
н1668У	—	—	197401,64	317728,16	Метод спутниковых геодезических измерений (определений)	$M_t = \sqrt{\frac{\Delta^2}{n}}$	—
н1669У	—	—	197404,92	317722,51	Метод спутниковых геодезических измерений (определений)	$M_t = \sqrt{\frac{\Delta^2}{n}}$	—
н1658У	—	—	197420,60	317732,00	Метод спутниковых геодезических измерений (определений)	$M_t = \sqrt{\frac{\Delta^2}{n}}$	—

КАРТА-ПЛАН ТЕРРИТОРИИ

Сведения об уточняемых земельных участках

2. Сведения о частях границ уточняемого земельного участка с кадастровым номером 05:44:000041:1670 :

Обозначение части границ		Горизонтальное проложение (S), м	Описание прохождения части границ	Сведения о согласовании местоположения границ(согласовано/спорное)
от т.	до т.			
1	2	3	4	5
н1658У	н1659У	4,19	—	согласовано
н1659У	н1660У	6,09	—	согласовано
н1660У	н1661У	2,32	—	согласовано
н1661У	н1662У	4,06	—	согласовано
н1662У	н1663У	1,94	—	согласовано
н1663У	н1664У	2,14	—	согласовано
н1664У	н1665У	2,47	—	согласовано
н1665У	н1666У	2,01	—	согласовано
н1666У	н1667У	2,01	—	согласовано
н1667У	н1668У	3,39	—	согласовано
н1668У	н1669У	6,53	—	согласовано
н1669У	н1658У	18,33	—	согласовано

3. Сведения о характеристиках уточняемого земельного участка с кадастровым номером 05:44:000041:1670 :

№ п/п	Наименование характеристик земельного участка	Значение характеристики
1	2	3
1.	Сведения об адресе земельного участка	—
1.1.	Сведения об ином месте нахождения земельного участка, не являющегося объектом адресации, в структурированном виде	—
1.2.	Дополнительные сведения о месте нахождения земельного участка	—
2.	Площадь земельного участка ± величина погрешности определения(вычисления) площади (**Р ± ΔР**), **м^2**	119±—
3.	Формула, примененная для вычисления предельной погрешности определения площади земельного участка, с подставленными значениями и итоговые (вычисленные) значения (**ΔР**), м2	—
4.	Площадь земельного участка согласно сведениям Единого государственного реестра недвижимости (**Ркад**), **м^2**	—
5.	Оценка расхождения **Р** и **Ркад (Р – Ркад), м^2**	—
6.	Предельный минимальный и максимальный размеры земельного участка (**Рмин и Рмакс), м^2**	—
7.	Вид (виды) разрешенного использования	—

КАРТА-ПЛАН ТЕРРИТОРИИ

Сведения об уточняемых земельных участках

1	2	3
7.1.	Дополнительные сведения об использовании земельного участка	—
8.	Кадастровый или иной государственный учетный номер (инвентарный) здания, сооружения, объекта незавершенного строительства, расположенного на земельном участке	05:44:000041:1670
9.	Сведения о земельных участках (землях общего пользования, территории общего пользования), посредством которых обеспечивается доступ	—
10.	Иные сведения	—

4. Пояснения к сведениям об уточняемом земельном участке с кадастровым номером 05:44:000041:1670 :

1.	—

1. Сведения о характерных точках границы уточняемого земельного участка с кадастровым номером 05:44:000041:1682 :

Система координат МСК-05 **Зона №** 1

Обозначение характерных точек границ	Координаты, м				Метод определения координат	Формулы, примененные для расчета средней квадратической погрешности определения координат характерных точек границ (M_t), с подставленными в такие формулы значениями и итоговые (вычисленные) значения M_t, м	Описание закрепления точки
	содержатся в Едином государственном реестре недвижимости		определены в результате выполнения комплексных кадастровых работ				
	X	Y	X	Y			
1	2	3	4	5	6	7	8
н1670У	—	—	197534,35	317074,95	Метод спутниковых геодезических измерений (определений)	$M_t = \sqrt{\frac{\Delta^2}{n}}$	—
н1671У	—	—	197527,16	317082,06	Метод спутниковых геодезических измерений (определений)	$M_t = \sqrt{\frac{\Delta^2}{n}}$	—
н1672У	—	—	197522,90	317077,80	Метод спутниковых геодезических измерений	$M_t = \sqrt{\frac{\Delta^2}{n}}$	—

КАРТА-ПЛАН ТЕРРИТОРИИ

Сведения об уточняемых земельных участках

					(определений)		
н1673У	—	—	197521,68	317079,01	Метод спутниковых геодезических измерений (определений)	$M_t = \sqrt{\frac{\Delta^2}{n}}$	—
н1674У	—	—	197519,76	317077,07	Метод спутниковых геодезических измерений (определений)	$M_t = \sqrt{\frac{\Delta^2}{n}}$	—
н1675У	—	—	197520,98	317075,87	Метод спутниковых геодезических измерений (определений)	$M_t = \sqrt{\frac{\Delta^2}{n}}$	—
н1676У	—	—	197517,01	317072,02	Метод спутниковых геодезических измерений (определений)	$M_t = \sqrt{\frac{\Delta^2}{n}}$	—
н1677У	—	—	197523,94	317064,84	Метод спутниковых геодезических измерений (определений)	$M_t = \sqrt{\frac{\Delta^2}{n}}$	—
н1670У	—	—	197534,35	317074,95	Метод спутниковых геодезических измерений (определений)	$M_t = \sqrt{\frac{\Delta^2}{n}}$	—

2. Сведения о частях границ уточняемого земельного участка с кадастровым номером 05:44:000041:1682 :

Обозначение части границ		Горизонтальное проложение (S), м	Описание прохождения части границ	Сведения о согласовании местоположения границ(согласовано/спорное)
от т.	до т.			
1	2	3	4	5
н1670У	н1671У	10,11	—	согласовано
н1671У	н1672У	6,02	—	согласовано
н1672У	н1673У	1,72	—	согласовано
н1673У	н1674У	2,73	—	согласовано
н1674У	н1675У	1,71	—	согласовано
н1675У	н1676У	5,53	—	согласовано

КАРТА-ПЛАН ТЕРРИТОРИИ

Сведения об уточняемых земельных участках

н1676У	н1677У	9,98	—	согласовано
н1677У	н1670У	14,51	—	согласовано

3. Сведения о характеристиках уточняемого земельного участка с кадастровым номером 05:44:000041:1682 :

№ п/п	Наименование характеристик земельного участка	Значение характеристики
1	2	3
1.	Сведения об адресе земельного участка	—
1.1.	Сведения об ином месте нахождения земельного участка, не являющегося объектом адресации, в структурированном виде	—
1.2.	Дополнительные сведения о месте нахождения земельного участка	—
2.	Площадь земельного участка ± величина погрешности определения(вычисления) площади (**Р ± ΔР**), **м^2**	149±—
3.	Формула, примененная для вычисления предельной погрешности определения площади земельного участка, с подставленными значениями и итоговые (вычисленные) значения (**ΔР**), м2	—
4.	Площадь земельного участка согласно сведениям Единого государственного реестра недвижимости (**Ркад**), **м^2**	—
5.	Оценка расхождения **Р** и **Ркад (Р – Ркад), м^2**	—
6.	Предельный минимальный и максимальный размеры земельного участка (**Рмин и Рмакс), м^2**	—
7.	Вид (виды) разрешенного использования	—
7.1.	Дополнительные сведения об использовании земельного участка	—
8.	Кадастровый или иной государственный учетный номер (инвентарный) здания, сооружения, объекта незавершенного строительства, расположенного на земельном участке	05:44:000041:1682
9.	Сведения о земельных участках (землях общего пользования, территории общего пользования), посредством которых обеспечивается доступ	—
10.	Иные сведения	—

4. Пояснения к сведениям об уточняемом земельном участке с кадастровым номером 05:44:000041:1682 :

1.	—

1. Сведения о характерных точках границы уточняемого земельного участка с кадастровым номером 05:44:000041:1683 :

КАРТА-ПЛАН ТЕРРИТОРИИ

Сведения об уточняемых земельных участках

Система координат МСК-05 **Зона № 1**

Обозначение характерных точек границ	Координаты, м				Метод определения координат	Формулы, примененные для расчета средней квадратической погрешности определения координат характерных точек границ (M_t), с подставленными в такие формулы значениями и итоговые (вычисленные) значения M_t, м	Описание закрепления точки
	содержатся в Едином государственном реестре недвижимости		определены в результате выполнения комплексных кадастровых работ				
	X	Y	X	Y			
1	2	3	4	5	6	7	8
н1678У	—	—	197599,92	317011,21	Метод спутниковых геодезических измерений (определений)	$M_t = \sqrt{\frac{\Delta^2}{n}}$	—
н1679У	—	—	197604,53	317019,33	Метод спутниковых геодезических измерений (определений)	$M_t = \sqrt{\frac{\Delta^2}{n}}$	—
н1680У	—	—	197596,57	317023,62	Метод спутниковых геодезических измерений (определений)	$M_t = \sqrt{\frac{\Delta^2}{n}}$	—
н1681У	—	—	197591,86	317015,37	Метод спутниковых геодезических измерений (определений)	$M_t = \sqrt{\frac{\Delta^2}{n}}$	—
н1678У	—	—	197599,92	317011,21	Метод спутниковых геодезических измерений (определений)	$M_t = \sqrt{\frac{\Delta^2}{n}}$	—

2. Сведения о частях границ уточняемого земельного участка с кадастровым номером 05:44:000041:1683 :

Обозначение части границ		Горизонтальное проложение (S), м	Описание прохождения части границ	Сведения о согласовании местоположения границ(согласовано/спорное)
от т.	до т.			

КАРТА-ПЛАН ТЕРРИТОРИИ

Сведения об уточняемых земельных участках

1	2	3	4	5
н1678У	н1679У	9,34	—	согласовано
н1679У	н1680У	9,04	—	согласовано
н1680У	н1681У	9,50	—	согласовано
н1681У	н1678У	9,07	—	согласовано

3. Сведения о характеристиках уточняемого земельного участка с кадастровым номером 05:44:000041:1683 :

№ п/п	Наименование характеристик земельного участка	Значение характеристики
1	2	3
1.	Сведения об адресе земельного участка	—
1.1.	Сведения об ином месте нахождения земельного участка, не являющегося объектом адресации, в структурированном виде	—
1.2.	Дополнительные сведения о месте нахождения земельного участка	—
2.	Площадь земельного участка ± величина погрешности определения(вычисления) площади (**Р ± ΔР**), **м^2**	85±—
3.	Формула, примененная для вычисления предельной погрешности определения площади земельного участка, с подставленными значениями и итоговые (вычисленные) значения (**ΔР**), м2	—
4.	Площадь земельного участка согласно сведениям Единого государственного реестра недвижимости (**Ркад**), **м^2**	—
5.	Оценка расхождения **Р** и **Ркад (Р – Ркад), м^2**	—
6.	Предельный минимальный и максимальный размеры земельного участка (**Рмин и Рмакс), м^2**	—
7.	Вид (виды) разрешенного использования	—
7.1.	Дополнительные сведения об использовании земельного участка	—
8.	Кадастровый или иной государственный учетный номер (инвентарный) здания, сооружения, объекта незавершенного строительства, расположенного на земельном участке	05:44:000041:1683
9.	Сведения о земельных участках (землях общего пользования, территории общего пользования), посредством которых обеспечивается доступ	—
10.	Иные сведения	—

4. Пояснения к сведениям об уточняемом земельном участке с кадастровым номером 05:44:000041:1683 :

1.	—

1. Сведения о характерных точках границы уточняемого земельного участка с кадастровым номером 05:44:000041:1698 :

КАРТА-ПЛАН ТЕРРИТОРИИ

Сведения об уточняемых земельных участках

Система координат МСК-05 **Зона № 1**

Обозначение характерных точек границ	Координаты, м				Метод определения координат	Формулы, примененные для расчета средней квадратической погрешности определения координат характерных точек границ (M_t), с подставленными в такие формулы значениями и итоговые (вычисленные) значения M_t, м	Описание закрепления точки
	содержатся в Едином государственном реестре недвижимости		определены в результате выполнения комплексных кадастровых работ				
	X	Y	X	Y			
1	2	3	4	5	6	7	8
н1682У	—	—	196891,83	316718,64	Метод спутниковых геодезических измерений (определений)	$M_t = \sqrt{\frac{\Delta^2}{n}}$	—
н1683У	—	—	196890,30	316723,07	Метод спутниковых геодезических измерений (определений)	$M_t = \sqrt{\frac{\Delta^2}{n}}$	—
н1684У	—	—	196886,38	316721,59	Метод спутниковых геодезических измерений (определений)	$M_t = \sqrt{\frac{\Delta^2}{n}}$	—
н1685У	—	—	196885,04	316725,19	Метод спутниковых геодезических измерений (определений)	$M_t = \sqrt{\frac{\Delta^2}{n}}$	—
н1686У	—	—	196878,26	316722,64	Метод спутниковых геодезических измерений (определений)	$M_t = \sqrt{\frac{\Delta^2}{n}}$	—
н1687У	—	—	196881,15	316714,95	Метод спутниковых геодезических измерений (определений)	$M_t = \sqrt{\frac{\Delta^2}{n}}$	—

КАРТА-ПЛАН ТЕРРИТОРИИ

Сведения об уточняемых земельных участках

н1682У	—	—	196891,83	316718,64	Метод спутниковых геодезических измерений (определений)	$M_t = \sqrt{\frac{\Delta^2}{n}}$	—

2. Сведения о частях границ уточняемого земельного участка с кадастровым номером 05:44:000041:1698 :

Обозначение части границ		Горизонтальное проложение (S), м	Описание прохождения части границ	Сведения о согласовании местоположения границ(согласовано/спорное)
от т.	до т.			
1	2	3	4	5
н1682У	н1683У	4,69	—	согласовано
н1683У	н1684У	4,19	—	согласовано
н1684У	н1685У	3,84	—	согласовано
н1685У	н1686У	7,24	—	согласовано
н1686У	н1687У	8,22	—	согласовано
н1687У	н1682У	11,30	—	согласовано

3. Сведения о характеристиках уточняемого земельного участка с кадастровым номером 05:44:000041:1698 :

№ п/п	Наименование характеристик земельного участка	Значение характеристики
1	2	3
1.	Сведения об адресе земельного участка	—
1.1.	Сведения об ином месте нахождения земельного участка, не являющегося объектом адресации, в структурированном виде	—
1.2.	Дополнительные сведения о месте нахождения земельного участка	—
2.	Площадь земельного участка ± величина погрешности определения(вычисления) площади (**Р ± ΔР**), **м^2**	79±—
3.	Формула, примененная для вычисления предельной погрешности определения площади земельного участка, с подставленными значениями и итоговые (вычисленные) значения (**ΔР**), м2	—
4.	Площадь земельного участка согласно сведениям Единого государственного реестра недвижимости (**Ркад**), **м^2**	—
5.	Оценка расхождения **Р** и **Ркад (Р – Ркад), м^2**	—
6.	Предельный минимальный и максимальный размеры земельного участка (**Рмин и Рмакс), м^2**	—
7.	Вид (виды) разрешенного использования	—
7.1.	Дополнительные сведения об использовании земельного участка	—
8.	Кадастровый или иной государственный учетный номер (инвентарный)	05:44:000041:1698

КАРТА-ПЛАН ТЕРРИТОРИИ

Сведения об уточняемых земельных участках

1	2	3
	здания, сооружения, объекта незавершенного строительства, расположенного на земельном участке	
9.	Сведения о земельных участках (землях общего пользования, территории общего пользования), посредством которых обеспечивается доступ	—
10.	Иные сведения	—

4. Пояснения к сведениям об уточняемом земельном участке с кадастровым номером 05:44:000041:1698 :

1.	—

1. Сведения о характерных точках границы уточняемого земельного участка с кадастровым номером 05:44:000041:1710 :

Система координат МСК-05 **Зона №** 1

Обозначение характерных точек границ	Координаты, м				Метод определения координат	Формулы, примененные для расчета средней квадратической погрешности определения координат характерных точек границ (M_t), с подставленными в такие формулы значениями и итоговые (вычисленные) значения M_t, м	Описание закрепления точки
	содержатся в Едином государственном реестре недвижимости		определены в результате выполнения комплексных кадастровых работ				
	X	Y	X	Y			
1	2	3	4	5	6	7	8
н1688У	—	—	197593,70	317133,07	Метод спутниковых геодезических измерений (определений)	$M_t = \sqrt{\frac{\Delta^2}{n}}$	—
н1689У	—	—	197600,43	317140,86	Метод спутниковых геодезических измерений (определений)	$M_t = \sqrt{\frac{\Delta^2}{n}}$	—
н1690У	—	—	197591,44	317148,78	Метод спутниковых геодезических измерений (определений)	$M_t = \sqrt{\frac{\Delta^2}{n}}$	—

КАРТА-ПЛАН ТЕРРИТОРИИ

Сведения об уточняемых земельных участках

н1691У	—	—	197584,53	317141,07	Метод спутниковых геодезических измерений (определений)	$M_t = \sqrt{\frac{\Delta^2}{n}}$	—
н1688У	—	—	197593,70	317133,07	Метод спутниковых геодезических измерений (определений)	$M_t = \sqrt{\frac{\Delta^2}{n}}$	—

2. Сведения о частях границ уточняемого земельного участка с кадастровым номером 05:44:000041:1710 :

Обозначение части границ		Горизонтальное проложение (S), м	Описание прохождения части границ	Сведения о согласовании местоположения границ(согласовано/спорное)
от т.	до т.			
1	2	3	4	5
н1688У	н1689У	10,29	—	согласовано
н1689У	н1690У	11,98	—	согласовано
н1690У	н1691У	10,35	—	согласовано
н1691У	н1688У	12,17	—	согласовано

3. Сведения о характеристиках уточняемого земельного участка с кадастровым номером 05:44:000041:1710 :

№ п/п	Наименование характеристик земельного участка	Значение характеристики
1	2	3
1.	Сведения об адресе земельного участка	—
1.1.	Сведения об ином месте нахождения земельного участка, не являющегося объектом адресации, в структурированном виде	—
1.2.	Дополнительные сведения о месте нахождения земельного участка	—
2.	Площадь земельного участка ± величина погрешности определения(вычисления) площади (**Р ± ΔР**), **м^2**	125±—
3.	Формула, примененная для вычисления предельной погрешности определения площади земельного участка, с подставленными значениями и итоговые (вычисленные) значения (**ΔР**), м2	—
4.	Площадь земельного участка согласно сведениям Единого государственного реестра недвижимости (**Ркад**), **м^2**	—
5.	Оценка расхождения **Р** и **Ркад (Р – Ркад), м^2**	—
6.	Предельный минимальный и максимальный размеры земельного участка (**Рмин и Рмакс), м^2**	—
7.	Вид (виды) разрешенного использования	—

КАРТА-ПЛАН ТЕРРИТОРИИ

Сведения об уточняемых земельных участках

1	2	3
7.1.	Дополнительные сведения об использовании земельного участка	—
8.	Кадастровый или иной государственный учетный номер (инвентарный) здания, сооружения, объекта незавершенного строительства, расположенного на земельном участке	05:44:000041:1710
9.	Сведения о земельных участках (землях общего пользования, территории общего пользования), посредством которых обеспечивается доступ	—
10.	Иные сведения	—

4. Пояснения к сведениям об уточняемом земельном участке с кадастровым номером 05:44:000041:1710 :

1.	—

1. Сведения о характерных точках границы уточняемого земельного участка с кадастровым номером 05:44:000041:1716 :

Система координат МСК-05 **Зона №** 1

Обозначение характерных точек границ	Координаты, м				Метод определения координат	Формулы, примененные для расчета средней квадратической погрешности определения координат характерных точек границ (M_t), с подставленными в такие формулы значениями и итоговые (вычисленные) значения M_t, м	Описание закрепления точки
	содержатся в Едином государственном реестре недвижимости		определены в результате выполнения комплексных кадастровых работ				
	X	Y	X	Y			
1	2	3	4	5	6	7	8
н1692У	—	—	197344,23	317025,90	Метод спутниковых геодезических измерений (определений)	$M_t = \sqrt{\frac{\Delta^2}{n}}$	—
н1693У	—	—	197351,29	317033,37	Метод спутниковых геодезических измерений (определений)	$M_t = \sqrt{\frac{\Delta^2}{n}}$	—
н1694У	—	—	197336,61	317046,54	Метод спутниковых геодезических измерений	$M_t = \sqrt{\frac{\Delta^2}{n}}$	—

КАРТА-ПЛАН ТЕРРИТОРИИ

Сведения об уточняемых земельных участках

					(определений)		
н1695У	—	—	197327,35	317036,67	Метод спутниковых геодезических измерений (определений)	$M_t = \sqrt{\frac{\Delta^2}{n}}$	—
н1696У	—	—	197332,60	317031,84	Метод спутниковых геодезических измерений (определений)	$M_t = \sqrt{\frac{\Delta^2}{n}}$	—
н1697У	—	—	197334,90	317034,51	Метод спутниковых геодезических измерений (определений)	$M_t = \sqrt{\frac{\Delta^2}{n}}$	—
н1692У	—	—	197344,23	317025,90	Метод спутниковых геодезических измерений (определений)	$M_t = \sqrt{\frac{\Delta^2}{n}}$	—

2. Сведения о частях границ уточняемого земельного участка с кадастровым номером 05:44:000041:1716 :

Обозначение части границ		Горизонтальное проложение (S), м	Описание прохождения части границ	Сведения о согласовании местоположения границ(согласовано/спорное)
от т.	до т.			
1	2	3	4	5
н1692У	н1693У	10,28	—	согласовано
н1693У	н1694У	19,72	—	согласовано
н1694У	н1695У	13,53	—	согласовано
н1695У	н1696У	7,13	—	согласовано
н1696У	н1697У	3,52	—	согласовано
н1697У	н1692У	12,70	—	согласовано

3. Сведения о характеристиках уточняемого земельного участка с кадастровым номером 05:44:000041:1716 :

№ п/п	Наименование характеристик земельного участка	Значение характеристики
1	2	3
1.	Сведения об адресе земельного участка	—
1.1.	Сведения об ином месте нахождения земельного участка, не являющегося объектом адресации, в структурированном виде	—
1.2.	Дополнительные сведения о месте нахождения земельного участка	—

КАРТА-ПЛАН ТЕРРИТОРИИ

Сведения об уточняемых земельных участках

1	2	3
2.	Площадь земельного участка ± величина погрешности определения(вычисления) площади (**Р ± ΔР**), **м^2**	225±—
3.	Формула, примененная для вычисления предельной погрешности определения площади земельного участка, с подставленными значениями и итоговые (вычисленные) значения (**ΔР**), м2	—
4.	Площадь земельного участка согласно сведениям Единого государственного реестра недвижимости (**Ркад**), **м^2**	—
5.	Оценка расхождения **Р** и **Ркад (Р – Ркад), м^2**	—
6.	Предельный минимальный и максимальный размеры земельного участка (**Рмин и Рмакс), м^2**	—
7.	Вид (виды) разрешенного использования	—
7.1.	Дополнительные сведения об использовании земельного участка	—
8.	Кадастровый или иной государственный учетный номер (инвентарный) здания, сооружения, объекта незавершенного строительства, расположенного на земельном участке	05:44:000041:1716
9.	Сведения о земельных участках (землях общего пользования, территории общего пользования), посредством которых обеспечивается доступ	—
10.	Иные сведения	—

4. Пояснения к сведениям об уточняемом земельном участке с кадастровым номером 05:44:000041:1716 :

1.	—

1. Сведения о характерных точках границы уточняемого земельного участка с кадастровым номером 05:44:000041:1717 :

Система координат МСК-05 **Зона №** 1

Обозначение характерных точек границ	Координаты, м				Метод определения координат	Формулы, примененные для расчета средней квадратической погрешности определения координат характерных точек границ (M_t), с подставленными в такие формулы значениями и итоговые (вычисленные) значения M_t, м	Описание закрепления точки
	содержатся в Едином государственном реестре недвижимости		определены в результате выполнения комплексных кадастровых работ				
	X	Y	X	Y			
1	2	3	4	5	6	7	8

КАРТА-ПЛАН ТЕРРИТОРИИ

Сведения об уточняемых земельных участках

н1698У	—	—	197470,93	317352,26	Метод спутниковых геодезических измерений (определений)	$M_t = \sqrt{\frac{\Delta^2}{n}}$	—
н1699У	—	—	197478,02	317360,85	Метод спутниковых геодезических измерений (определений)	$M_t = \sqrt{\frac{\Delta^2}{n}}$	—
н1700У	—	—	197477,92	317362,34	Метод спутниковых геодезических измерений (определений)	$M_t = \sqrt{\frac{\Delta^2}{n}}$	—
н1701У	—	—	197475,75	317364,05	Метод спутниковых геодезических измерений (определений)	$M_t = \sqrt{\frac{\Delta^2}{n}}$	—
н1702У	—	—	197474,26	317363,78	Метод спутниковых геодезических измерений (определений)	$M_t = \sqrt{\frac{\Delta^2}{n}}$	—
н1703У	—	—	197473,30	317362,63	Метод спутниковых геодезических измерений (определений)	$M_t = \sqrt{\frac{\Delta^2}{n}}$	—
н1704У	—	—	197471,73	317363,86	Метод спутниковых геодезических измерений (определений)	$M_t = \sqrt{\frac{\Delta^2}{n}}$	—
н1705У	—	—	197472,70	317365,01	Метод спутниковых геодезических измерений (определений)	$M_t = \sqrt{\frac{\Delta^2}{n}}$	—
н1706У	—	—	197470,13	317367,02	Метод спутниковых геодезических измерений (определений)	$M_t = \sqrt{\frac{\Delta^2}{n}}$	—

КАРТА-ПЛАН ТЕРРИТОРИИ

Сведения об уточняемых земельных участках

н1707У	—	—	197463,03	317358,43	Метод спутниковых геодезических измерений (определений)	$M_t = \sqrt{\frac{\Delta^2}{n}}$	—
н1698У	—	—	197470,93	317352,26	Метод спутниковых геодезических измерений (определений)	$M_t = \sqrt{\frac{\Delta^2}{n}}$	—

2. Сведения о частях границ уточняемого земельного участка с кадастровым номером 05:44:000041:1717 :

Обозначение части границ		Горизонтальное проложение (S), м	Описание прохождения части границ	Сведения о согласовании местоположения границ(согласовано/спорное)
от т.	до т.			
1	2	3	4	5
н1698У	н1699У	11,14	—	согласовано
н1699У	н1700У	1,49	—	согласовано
н1700У	н1701У	2,76	—	согласовано
н1701У	н1702У	1,51	—	согласовано
н1702У	н1703У	1,50	—	согласовано
н1703У	н1704У	1,99	—	согласовано
н1704У	н1705У	1,50	—	согласовано
н1705У	н1706У	3,26	—	согласовано
н1706У	н1707У	11,14	—	согласовано
н1707У	н1698У	10,02	—	согласовано

3. Сведения о характеристиках уточняемого земельного участка с кадастровым номером 05:44:000041:1717 :

№ п/п	Наименование характеристик земельного участка	Значение характеристики
1	2	3
1.	Сведения об адресе земельного участка	—
1.1.	Сведения об ином месте нахождения земельного участка, не являющегося объектом адресации, в структурированном виде	—
1.2.	Дополнительные сведения о месте нахождения земельного участка	—
2.	Площадь земельного участка ± величина погрешности определения(вычисления) площади (**Р ± ΔР**), **м^2**	113±—
3.	Формула, примененная для вычисления предельной погрешности определения площади земельного участка, с подставленными значениями и итоговые (вычисленные) значения (**ΔР**), м2	—

КАРТА-ПЛАН ТЕРРИТОРИИ

Сведения об уточняемых земельных участках

1	2	3
4.	Площадь земельного участка согласно сведениям Единого государственного реестра недвижимости (**Ркад**), **м^2**	—
5.	Оценка расхождения **Р** и **Ркад (Р – Ркад), м^2**	—
6.	Предельный минимальный и максимальный размеры земельного участка (**Рмин и Рмакс), м^2**	—
7.	Вид (виды) разрешенного использования	—
7.1.	Дополнительные сведения об использовании земельного участка	—
8.	Кадастровый или иной государственный учетный номер (инвентарный) здания, сооружения, объекта незавершенного строительства, расположенного на земельном участке	05:44:000041:1717
9.	Сведения о земельных участках (землях общего пользования, территории общего пользования), посредством которых обеспечивается доступ	—
10.	Иные сведения	—

4. Пояснения к сведениям об уточняемом земельном участке с кадастровым номером 05:44:000041:1717 :

1.	—

1. Сведения о характерных точках границы уточняемого земельного участка с кадастровым номером 05:44:000041:1723 :

Система координат МСК-05 **Зона №** 1

Обозначение характерных точек границ	Координаты, м				Метод определения координат	Формулы, примененные для расчета средней квадратической погрешности определения координат характерных точек границ (M_t), с подставленными в такие формулы значениями и итоговые (вычисленные) значения M_t, м	Описание закрепления точки
	содержатся в Едином государственном реестре недвижимости		определены в результате выполнения комплексных кадастровых работ				
	X	Y	X	Y			
1	2	3	4	5	6	7	8
н1708У	—	—	197207,69	316894,20	Метод спутниковых геодезических измерений (определений)	$M_t = \sqrt{\frac{\Delta^2}{n}}$	—

КАРТА-ПЛАН ТЕРРИТОРИИ

Сведения об уточняемых земельных участках

н1709У	—	—	197214,06	316900,55	Метод спутниковых геодезических измерений (определений)	$M_t = \sqrt{\frac{\Delta^2}{n}}$	—
н1710У	—	—	197208,02	316906,61	Метод спутниковых геодезических измерений (определений)	$M_t = \sqrt{\frac{\Delta^2}{n}}$	—
н1711У	—	—	197201,63	316900,20	Метод спутниковых геодезических измерений (определений)	$M_t = \sqrt{\frac{\Delta^2}{n}}$	—
н1708У	—	—	197207,69	316894,20	Метод спутниковых геодезических измерений (определений)	$M_t = \sqrt{\frac{\Delta^2}{n}}$	—

2. Сведения о частях границ уточняемого земельного участка с кадастровым номером 05:44:000041:1723 :

Обозначение части границ		Горизонтальное проложение (S), м	Описание прохождения части границ	Сведения о согласовании местоположения границ(согласовано/спорное)
от т.	до т.			
1	2	3	4	5
н1708У	н1709У	8,99	—	согласовано
н1709У	н1710У	8,56	—	согласовано
н1710У	н1711У	9,05	—	согласовано
н1711У	н1708У	8,53	—	согласовано

3. Сведения о характеристиках уточняемого земельного участка с кадастровым номером 05:44:000041:1723 :

№ п/п	Наименование характеристик земельного участка	Значение характеристики
1	2	3
1.	Сведения об адресе земельного участка	—
1.1.	Сведения об ином месте нахождения земельного участка, не являющегося объектом адресации, в структурированном виде	—
1.2.	Дополнительные сведения о месте нахождения земельного участка	—
2.	Площадь земельного участка ± величина погрешности определения(вычисления) площади (**Р ± ΔР**), **м²**	77±—
3.	Формула, примененная для вычисления предельной погрешности	—

КАРТА-ПЛАН ТЕРРИТОРИИ

Сведения об уточняемых земельных участках

1	2	3
	определения площади земельного участка, с подставленными значениями и итоговые (вычисленные) значения (**ΔР**), м2	
4.	Площадь земельного участка согласно сведениям Единого государственного реестра недвижимости (**Ркад**), **м^2**	—
5.	Оценка расхождения **Р** и **Ркад (Р – Ркад), м^2**	—
6.	Предельный минимальный и максимальный размеры земельного участка (**Рмин и Рмакс), м^2**	—
7.	Вид (виды) разрешенного использования	—
7.1.	Дополнительные сведения об использовании земельного участка	—
8.	Кадастровый или иной государственный учетный номер (инвентарный) здания, сооружения, объекта незавершенного строительства, расположенного на земельном участке	05:44:000041:1723
9.	Сведения о земельных участках (землях общего пользования, территории общего пользования), посредством которых обеспечивается доступ	—
10.	Иные сведения	—

4. Пояснения к сведениям об уточняемом земельном участке с кадастровым номером 05:44:000041:1723 :

1.	—

1. Сведения о характерных точках границы уточняемого земельного участка с кадастровым номером 05:44:000041:1725 :

Система координат МСК-05 **Зона №** 1

Обозначение характерных точек границ	**Координаты, м**				**Метод определения координат**	**Формулы, примененные для расчета средней квадратической погрешности определения координат характерных точек границ (M_t), с подставленными в такие формулы значениями и итоговые (вычисленные) значения M_t, м**	**Описание закрепления точки**
	содержатся в Едином государственном реестре недвижимости		**определены в результате выполнения комплексных кадастровых работ**				
	X	**Y**	**X**	**Y**			
1	**2**	**3**	**4**	**5**	**6**	**7**	**8**
н1712У	—	—	197437,89	317763,33	Метод спутниковых геодезических измерений	$M_t = \sqrt{\frac{\Delta^2}{n}}$	—

КАРТА-ПЛАН ТЕРРИТОРИИ

Сведения об уточняемых земельных участках

					(определений)		
н1713У	—	—	197434,90	317768,43	Метод спутниковых геодезических измерений (определений)	$M_t = \sqrt{\frac{\Delta^2}{n}}$	—
н1714У	—	—	197419,97	317759,68	Метод спутниковых геодезических измерений (определений)	$M_t = \sqrt{\frac{\Delta^2}{n}}$	—
н1715У	—	—	197422,97	317754,58	Метод спутниковых геодезических измерений (определений)	$M_t = \sqrt{\frac{\Delta^2}{n}}$	—
н1712У	—	—	197437,89	317763,33	Метод спутниковых геодезических измерений (определений)	$M_t = \sqrt{\frac{\Delta^2}{n}}$	—

2. Сведения о частях границ уточняемого земельного участка с кадастровым номером 05:44:000041:1725 :

Обозначение части границ		Горизонтальное проложение (S), м	Описание прохождения части границ	Сведения о согласовании местоположения границ(согласовано/спорное)
от т.	до т.			
1	2	3	4	5
н1712У	н1713У	5,91	—	согласовано
н1713У	н1714У	17,31	—	согласовано
н1714У	н1715У	5,92	—	согласовано
н1715У	н1712У	17,30	—	согласовано

3. Сведения о характеристиках уточняемого земельного участка с кадастровым номером 05:44:000041:1725 :

№ п/п	Наименование характеристик земельного участка	Значение характеристики
1	2	3
1.	Сведения об адресе земельного участка	—
1.1.	Сведения об ином месте нахождения земельного участка, не являющегося объектом адресации, в структурированном виде	—
1.2.	Дополнительные сведения о месте нахождения земельного участка	—
2.	Площадь земельного участка ± величина погрешности определения(вычисления) площади (**Р ± ΔР**), **м^2**	102±—

КАРТА-ПЛАН ТЕРРИТОРИИ

Сведения об уточняемых земельных участках

1	2	3
3.	Формула, примененная для вычисления предельной погрешности определения площади земельного участка, с подставленными значениями и итоговые (вычисленные) значения (**ΔР**), м2	—
4.	Площадь земельного участка согласно сведениям Единого государственного реестра недвижимости (**Ркад**), **м^2**	—
5.	Оценка расхождения **Р** и **Ркад (Р – Ркад), м^2**	—
6.	Предельный минимальный и максимальный размеры земельного участка (**Рмин и Рмакс), м^2**	—
7.	Вид (виды) разрешенного использования	—
7.1.	Дополнительные сведения об использовании земельного участка	—
8.	Кадастровый или иной государственный учетный номер (инвентарный) здания, сооружения, объекта незавершенного строительства, расположенного на земельном участке	05:44:000041:1725
9.	Сведения о земельных участках (землях общего пользования, территории общего пользования), посредством которых обеспечивается доступ	—
10.	Иные сведения	—

4. Пояснения к сведениям об уточняемом земельном участке с кадастровым номером 05:44:000041:1725 :

1.	—

1. Сведения о характерных точках границы уточняемого земельного участка с кадастровым номером 05:44:000041:1733 :

Система координат МСК-05 **Зона №** 1

Обозначение характерных точек границ	**Координаты, м**				**Метод определения координат**	**Формулы, примененные для расчета средней квадратической погрешности определения координат характерных точек границ (M_t), с подставленными в такие формулы значениями и итоговые (вычисленные) значения M_t, м**	**Описание закрепления точки**
	содержатся в Едином государственном реестре недвижимости		**определены в результате выполнения комплексных кадастровых работ**				
	X	**Y**	**X**	**Y**			
1	**2**	**3**	**4**	**5**	**6**	**7**	**8**
н1716У	—	—	197551,59	316942,07	Метод спутниковых геодезических	$M_t = \sqrt{\frac{\Delta^2}{n}}$	—

КАРТА-ПЛАН ТЕРРИТОРИИ

Сведения об уточняемых земельных участках

					измерений (определений)		
н1717У	—	—	197557,77	316954,97	Метод спутниковых геодезических измерений (определений)	$M_t = \sqrt{\frac{\Delta^2}{n}}$	—
н1718У	—	—	197547,67	316959,81	Метод спутниковых геодезических измерений (определений)	$M_t = \sqrt{\frac{\Delta^2}{n}}$	—
н1719У	—	—	197541,49	316946,91	Метод спутниковых геодезических измерений (определений)	$M_t = \sqrt{\frac{\Delta^2}{n}}$	—
н1716У	—	—	197551,59	316942,07	Метод спутниковых геодезических измерений (определений)	$M_t = \sqrt{\frac{\Delta^2}{n}}$	—

2. Сведения о частях границ уточняемого земельного участка с кадастровым номером 05:44:000041:1733 :

Обозначение части границ		Горизонтальное проложение (S), м	Описание прохождения части границ	Сведения о согласовании местоположения границ(согласовано/спорное)
от т.	до т.			
1	2	3	4	5
н1716У	н1717У	14,30	—	согласовано
н1717У	н1718У	11,20	—	согласовано
н1718У	н1719У	14,30	—	согласовано
н1719У	н1716У	11,20	—	согласовано

3. Сведения о характеристиках уточняемого земельного участка с кадастровым номером 05:44:000041:1733 :

№ п/п	Наименование характеристик земельного участка	Значение характеристики
1	2	3
1.	Сведения об адресе земельного участка	—
1.1.	Сведения об ином месте нахождения земельного участка, не являющегося объектом адресации, в структурированном виде	—
1.2.	Дополнительные сведения о месте нахождения земельного участка	—
2.	Площадь земельного участка ± величина погрешности	160±—

КАРТА-ПЛАН ТЕРРИТОРИИ

Сведения об уточняемых земельных участках

1	2	3
	определения(вычисления) площади (**Р ± ΔР**), **м^2**	
3.	Формула, примененная для вычисления предельной погрешности определения площади земельного участка, с подставленными значениями и итоговые (вычисленные) значения (**ΔР**), м2	—
4.	Площадь земельного участка согласно сведениям Единого государственного реестра недвижимости (**Ркад**), **м^2**	—
5.	Оценка расхождения **Р** и **Ркад (Р – Ркад), м^2**	—
6.	Предельный минимальный и максимальный размеры земельного участка (**Рмин и Рмакс), м^2**	—
7.	Вид (виды) разрешенного использования	—
7.1.	Дополнительные сведения об использовании земельного участка	—
8.	Кадастровый или иной государственный учетный номер (инвентарный) здания, сооружения, объекта незавершенного строительства, расположенного на земельном участке	05:44:000041:1733
9.	Сведения о земельных участках (землях общего пользования, территории общего пользования), посредством которых обеспечивается доступ	—
10.	Иные сведения	—

4. Пояснения к сведениям об уточняемом земельном участке с кадастровым номером 05:44:000041:1733 :

1.	—

1. Сведения о характерных точках границы уточняемого земельного участка с кадастровым номером 05:44:000041:1740 :

Система координат МСК-05 **Зона №** 1

Обозначение характерных точек границ	**Координаты, м**				**Метод определения координат**	**Формулы, примененные для расчета средней квадратической погрешности определения координат характерных точек границ (M_t), с подставленными в такие формулы значениями и итоговые (вычисленные) значения M_t, м**	**Описание закрепления точки**
	содержатся в Едином государственном реестре недвижимости		**определены в результате выполнения комплексных кадастровых работ**				
	X	**Y**	**X**	**Y**			
1	**2**	**3**	**4**	**5**	**6**	**7**	**8**

КАРТА-ПЛАН ТЕРРИТОРИИ

Сведения об уточняемых земельных участках

н1720У	—	—	197593,80	317042,24	Метод спутниковых геодезических измерений (определений)	$M_t = \sqrt{\frac{\Delta^2}{n}}$	—
н1721У	—	—	197599,60	317058,31	Метод спутниковых геодезических измерений (определений)	$M_t = \sqrt{\frac{\Delta^2}{n}}$	—
н1722У	—	—	197590,08	317061,59	Метод спутниковых геодезических измерений (определений)	$M_t = \sqrt{\frac{\Delta^2}{n}}$	—
н1723У	—	—	197583,80	317048,38	Метод спутниковых геодезических измерений (определений)	$M_t = \sqrt{\frac{\Delta^2}{n}}$	—
н1724У	—	—	197588,36	317046,43	Метод спутниковых геодезических измерений (определений)	$M_t = \sqrt{\frac{\Delta^2}{n}}$	—
н1725У	—	—	197587,70	317044,53	Метод спутниковых геодезических измерений (определений)	$M_t = \sqrt{\frac{\Delta^2}{n}}$	—
н1726У	—	—	197588,88	317042,85	Метод спутниковых геодезических измерений (определений)	$M_t = \sqrt{\frac{\Delta^2}{n}}$	—
н1727У	—	—	197591,79	317041,73	Метод спутниковых геодезических измерений (определений)	$M_t = \sqrt{\frac{\Delta^2}{n}}$	—
н1720У	—	—	197593,80	317042,24	Метод спутниковых геодезических измерений (определений)	$M_t = \sqrt{\frac{\Delta^2}{n}}$	—

КАРТА-ПЛАН ТЕРРИТОРИИ

Сведения об уточняемых земельных участках

2. Сведения о частях границ уточняемого земельного участка с кадастровым номером 05:44:000041:1740 :

Обозначение части границ		Горизонтальное проложение (S), м	Описание прохождения части границ	Сведения о согласовании местоположения границ(согласовано/спорное)
от т.	до т.			
1	2	3	4	5
н1720У	н1721У	17,08	—	согласовано
н1721У	н1722У	10,07	—	согласовано
н1722У	н1723У	14,63	—	согласовано
н1723У	н1724У	4,96	—	согласовано
н1724У	н1725У	2,01	—	согласовано
н1725У	н1726У	2,05	—	согласовано
н1726У	н1727У	3,12	—	согласовано
н1727У	н1720У	2,07	—	согласовано

3. Сведения о характеристиках уточняемого земельного участка с кадастровым номером 05:44:000041:1740 :

№ п/п	Наименование характеристик земельного участка	Значение характеристики
1	2	3
1.	Сведения об адресе земельного участка	—
1.1.	Сведения об ином месте нахождения земельного участка, не являющегося объектом адресации, в структурированном виде	—
1.2.	Дополнительные сведения о месте нахождения земельного участка	—
2.	Площадь земельного участка ± величина погрешности определения(вычисления) площади (**Р ± ΔР**), **м^2**	179±—
3.	Формула, примененная для вычисления предельной погрешности определения площади земельного участка, с подставленными значениями и итоговые (вычисленные) значения (**ΔР**), м2	—
4.	Площадь земельного участка согласно сведениям Единого государственного реестра недвижимости (**Ркад**), **м^2**	—
5.	Оценка расхождения **Р** и **Ркад (Р – Ркад), м^2**	—
6.	Предельный минимальный и максимальный размеры земельного участка (**Рмин и Рмакс), м^2**	—
7.	Вид (виды) разрешенного использования	—
7.1.	Дополнительные сведения об использовании земельного участка	—
8.	Кадастровый или иной государственный учетный номер (инвентарный) здания, сооружения, объекта незавершенного строительства, расположенного на земельном участке	05:44:000041:1740

КАРТА-ПЛАН ТЕРРИТОРИИ

Сведения об уточняемых земельных участках

1	2	3
9.	Сведения о земельных участках (землях общего пользования, территории общего пользования), посредством которых обеспечивается доступ	—
10.	Иные сведения	—

4. Пояснения к сведениям об уточняемом земельном участке с кадастровым номером 05:44:000041:1740 :

1.	—

1. Сведения о характерных точках границы уточняемого земельного участка с кадастровым номером 05:44:000041:1745 :

Система координат МСК-05 **Зона №** 1

Обозначение характерных точек границ	Координаты, м				Метод определения координат	Формулы, примененные для расчета средней квадратической погрешности определения координат характерных точек границ (M_t), с подставленными в такие формулы значениями и итоговые (вычисленные) значения M_t, м	Описание закрепления точки
	содержатся в Едином государственном реестре недвижимости		определены в результате выполнения комплексных кадастровых работ				
	X	Y	X	Y			
1	2	3	4	5	6	7	8
н1728У	—	—	197588,01	316935,03	Метод спутниковых геодезических измерений (определений)	$M_t = \sqrt{\frac{\Delta^2}{n}}$	—
н1729У	—	—	197591,74	316942,84	Метод спутниковых геодезических измерений (определений)	$M_t = \sqrt{\frac{\Delta^2}{n}}$	—
н1730У	—	—	197588,28	316944,49	Метод спутниковых геодезических измерений (определений)	$M_t = \sqrt{\frac{\Delta^2}{n}}$	—
н1731У	—	—	197588,79	316945,50	Метод спутниковых геодезических измерений (определений)	$M_t = \sqrt{\frac{\Delta^2}{n}}$	—

КАРТА-ПЛАН ТЕРРИТОРИИ

Сведения об уточняемых земельных участках

н1732У	—	—	197588,63	316946,20	Метод спутниковых геодезических измерений (определений)	$M_t = \sqrt{\frac{\Delta^2}{n}}$	—
н1733У	—	—	197586,85	316947,08	Метод спутниковых геодезических измерений (определений)	$M_t = \sqrt{\frac{\Delta^2}{n}}$	—
н1734У	—	—	197586,15	316946,91	Метод спутниковых геодезических измерений (определений)	$M_t = \sqrt{\frac{\Delta^2}{n}}$	—
н1735У	—	—	197585,60	316945,81	Метод спутниковых геодезических измерений (определений)	$M_t = \sqrt{\frac{\Delta^2}{n}}$	—
н1736У	—	—	197581,90	316947,57	Метод спутниковых геодезических измерений (определений)	$M_t = \sqrt{\frac{\Delta^2}{n}}$	—
н1737У	—	—	197578,15	316939,71	Метод спутниковых геодезических измерений (определений)	$M_t = \sqrt{\frac{\Delta^2}{n}}$	—
н1728У	—	—	197588,01	316935,03	Метод спутниковых геодезических измерений (определений)	$M_t = \sqrt{\frac{\Delta^2}{n}}$	—

2. Сведения о частях границ уточняемого земельного участка с кадастровым номером 05:44:000041:1745 :

Обозначение части границ		Горизонтальное проложение (S), м	Описание прохождения части границ	Сведения о согласовании местоположения границ(согласовано/спорное)
от т.	до т.			
1	2	3	4	5
н1728У	н1729У	8,65	—	согласовано
н1729У	н1730У	3,83	—	согласовано
н1730У	н1731У	1,13	—	согласовано

КАРТА-ПЛАН ТЕРРИТОРИИ

Сведения об уточняемых земельных участках

н1731У	н1732У	0,72	—	согласовано
н1732У	н1733У	1,99	—	согласовано
н1733У	н1734У	0,72	—	согласовано
н1734У	н1735У	1,23	—	согласовано
н1735У	н1736У	4,10	—	согласовано
н1736У	н1737У	8,71	—	согласовано
н1737У	н1728У	10,91	—	согласовано

3. Сведения о характеристиках уточняемого земельного участка с кадастровым номером 05:44:000041:1745 :

№ п/п	Наименование характеристик земельного участка	Значение характеристики
1	2	3
1.	Сведения об адресе земельного участка	—
1.1.	Сведения об ином месте нахождения земельного участка, не являющегося объектом адресации, в структурированном виде	—
1.2.	Дополнительные сведения о месте нахождения земельного участка	—
2.	Площадь земельного участка ± величина погрешности определения(вычисления) площади (**Р ± ΔР**), **м^2**	100±—
3.	Формула, примененная для вычисления предельной погрешности определения площади земельного участка, с подставленными значениями и итоговые (вычисленные) значения (**ΔР**), м2	—
4.	Площадь земельного участка согласно сведениям Единого государственного реестра недвижимости (**Ркад**), **м^2**	—
5.	Оценка расхождения **Р** и **Ркад (Р – Ркад), м^2**	—
6.	Предельный минимальный и максимальный размеры земельного участка (**Рмин и Рмакс), м^2**	—
7.	Вид (виды) разрешенного использования	—
7.1.	Дополнительные сведения об использовании земельного участка	—
8.	Кадастровый или иной государственный учетный номер (инвентарный) здания, сооружения, объекта незавершенного строительства, расположенного на земельном участке	05:44:000041:1745
9.	Сведения о земельных участках (землях общего пользования, территории общего пользования), посредством которых обеспечивается доступ	—
10.	Иные сведения	—

4. Пояснения к сведениям об уточняемом земельном участке с кадастровым номером 05:44:000041:1745 :

1.	—

КАРТА-ПЛАН ТЕРРИТОРИИ

Сведения об уточняемых земельных участках

1. Сведения о характерных точках границы уточняемого земельного участка с кадастровым номером 05:44:000041:1750 :

Система координат МСК-05 **Зона №** 1

Обозначение характерных точек границ	Координаты, м				Метод определения координат	Формулы, примененные для расчета средней квадратической погрешности определения координат характерных точек границ (M_t), с подставленными в такие формулы значениями и итоговые (вычисленные) значения M_t, м	Описание закрепления точки
	содержатся в Едином государственном реестре недвижимости		определены в результате выполнения комплексных кадастровых работ				
	X	Y	X	Y			
1	2	3	4	5	6	7	8
н1738У	—	—	197410,33	316880,02	Метод спутниковых геодезических измерений (определений)	$M_t = \sqrt{\frac{\Delta^2}{n}}$	—
н1739У	—	—	197403,41	316887,71	Метод спутниковых геодезических измерений (определений)	$M_t = \sqrt{\frac{\Delta^2}{n}}$	—
н1740У	—	—	197395,76	316880,91	Метод спутниковых геодезических измерений (определений)	$M_t = \sqrt{\frac{\Delta^2}{n}}$	—
н1741У	—	—	197402,61	316873,19	Метод спутниковых геодезических измерений (определений)	$M_t = \sqrt{\frac{\Delta^2}{n}}$	—
н1738У	—	—	197410,33	316880,02	Метод спутниковых геодезических измерений (определений)	$M_t = \sqrt{\frac{\Delta^2}{n}}$	—

КАРТА-ПЛАН ТЕРРИТОРИИ

Сведения об уточняемых земельных участках

2. Сведения о частях границ уточняемого земельного участка с кадастровым номером 05:44:000041:1750 :

Обозначение части границ		Горизонтальное проложение (S), м	Описание прохождения части границ	Сведения о согласовании местоположения границ(согласовано/спорное)
от т.	до т.			
1	2	3	4	5
н1738У	н1739У	10,35	—	согласовано
н1739У	н1740У	10,24	—	согласовано
н1740У	н1741У	10,32	—	согласовано
н1741У	н1738У	10,31	—	согласовано

3. Сведения о характеристиках уточняемого земельного участка с кадастровым номером 05:44:000041:1750 :

№ п/п	Наименование характеристик земельного участка	Значение характеристики
1	2	3
1.	Сведения об адресе земельного участка	—
1.1.	Сведения об ином месте нахождения земельного участка, не являющегося объектом адресации, в структурированном виде	—
1.2.	Дополнительные сведения о месте нахождения земельного участка	—
2.	Площадь земельного участка ± величина погрешности определения(вычисления) площади (**Р ± ΔР**), **м^2**	106±—
3.	Формула, примененная для вычисления предельной погрешности определения площади земельного участка, с подставленными значениями и итоговые (вычисленные) значения (**ΔР**), м2	—
4.	Площадь земельного участка согласно сведениям Единого государственного реестра недвижимости (**Ркад**), **м^2**	—
5.	Оценка расхождения **Р** и **Ркад (Р – Ркад), м^2**	—
6.	Предельный минимальный и максимальный размеры земельного участка (**Рмин и Рмакс), м^2**	—
7.	Вид (виды) разрешенного использования	—
7.1.	Дополнительные сведения об использовании земельного участка	—
8.	Кадастровый или иной государственный учетный номер (инвентарный) здания, сооружения, объекта незавершенного строительства, расположенного на земельном участке	05:44:000041:1750
9.	Сведения о земельных участках (землях общего пользования, территории общего пользования), посредством которых обеспечивается доступ	—
10.	Иные сведения	—

КАРТА-ПЛАН ТЕРРИТОРИИ

Сведения об уточняемых земельных участках

4. Пояснения к сведениям об уточняемом земельном участке с кадастровым номером 05:44:000041:1750 :

1.	—

1. Сведения о характерных точках границы уточняемого земельного участка с кадастровым номером 05:44:000041:1765 :

Система координат МСК-05 **Зона №** 1

Обозначение характерных точек границ	Координаты, м				Метод определения координат	Формулы, примененные для расчета средней квадратической погрешности определения координат характерных точек границ (M_t), с подставленными в такие формулы значениями и итоговые (вычисленные) значения M_t, м	Описание закрепления точки
	содержатся в Едином государственном реестре недвижимости		определены в результате выполнения комплексных кадастровых работ				
	X	Y	X	Y			
1	2	3	4	5	6	7	8
н1742У	—	—	197949,83	317710,74	Метод спутниковых геодезических измерений (определений)	$M_t = \sqrt{\frac{\Delta^2}{n}}$	—
н1743У	—	—	197953,70	317722,14	Метод спутниковых геодезических измерений (определений)	$M_t = \sqrt{\frac{\Delta^2}{n}}$	—
н1744У	—	—	197944,21	317725,37	Метод спутниковых геодезических измерений (определений)	$M_t = \sqrt{\frac{\Delta^2}{n}}$	—
н1745У	—	—	197940,18	317713,80	Метод спутниковых геодезических измерений (определений)	$M_t = \sqrt{\frac{\Delta^2}{n}}$	—
н1742У	—	—	197949,83	317710,74	Метод спутниковых геодезических измерений (определений)	$M_t = \sqrt{\frac{\Delta^2}{n}}$	—

КАРТА-ПЛАН ТЕРРИТОРИИ

Сведения об уточняемых земельных участках

2. Сведения о частях границ уточняемого земельного участка с кадастровым номером 05:44:000041:1765 :

Обозначение части границ		Горизонтальное проложение (S), м	Описание прохождения части границ	Сведения о согласовании местоположения границ(согласовано/спорное)
от т.	до т.			
1	2	3	4	5
н1742У	н1743У	12,04	—	согласовано
н1743У	н1744У	10,02	—	согласовано
н1744У	н1745У	12,25	—	согласовано
н1745У	н1742У	10,12	—	согласовано

3. Сведения о характеристиках уточняемого земельного участка с кадастровым номером 05:44:000041:1765 :

№ п/п	Наименование характеристик земельного участка	Значение характеристики
1	2	3
1.	Сведения об адресе земельного участка	—
1.1.	Сведения об ином месте нахождения земельного участка, не являющегося объектом адресации, в структурированном виде	—
1.2.	Дополнительные сведения о месте нахождения земельного участка	—
2.	Площадь земельного участка ± величина погрешности определения(вычисления) площади (**Р ± ΔР**), **м^2**	122±—
3.	Формула, примененная для вычисления предельной погрешности определения площади земельного участка, с подставленными значениями и итоговые (вычисленные) значения (**ΔР**), м2	—
4.	Площадь земельного участка согласно сведениям Единого государственного реестра недвижимости (**Ркад**), **м^2**	—
5.	Оценка расхождения **Р** и **Ркад (Р – Ркад), м^2**	—
6.	Предельный минимальный и максимальный размеры земельного участка (**Рмин и Рмакс), м^2**	—
7.	Вид (виды) разрешенного использования	—
7.1.	Дополнительные сведения об использовании земельного участка	—
8.	Кадастровый или иной государственный учетный номер (инвентарный) здания, сооружения, объекта незавершенного строительства, расположенного на земельном участке	05:44:000041:1765
9.	Сведения о земельных участках (землях общего пользования, территории общего пользования), посредством которых обеспечивается доступ	—
10.	Иные сведения	—

КАРТА-ПЛАН ТЕРРИТОРИИ

Сведения об уточняемых земельных участках

4. Пояснения к сведениям об уточняемом земельном участке с кадастровым номером 05:44:000041:1765 :

1.	—

1. Сведения о характерных точках границы уточняемого земельного участка с кадастровым номером 05:44:000041:1766 :

Система координат МСК-05 **Зона №** 1

Обозначение характерных точек границ	Координаты, м				Метод определения координат	Формулы, примененные для расчета средней квадратической погрешности определения координат характерных точек границ (M_t), с подставленными в такие формулы значениями и итоговые (вычисленные) значения M_t, м	Описание закрепления точки
	содержатся в Едином государственном реестре недвижимости		определены в результате выполнения комплексных кадастровых работ				
	X	Y	X	Y			
1	2	3	4	5	6	7	8
н1746У	—	—	197958,94	317677,95	Метод спутниковых геодезических измерений (определений)	$M_t = \sqrt{\frac{\Delta^2}{n}}$	—
н1747У	—	—	197964,00	317690,41	Метод спутниковых геодезических измерений (определений)	$M_t = \sqrt{\frac{\Delta^2}{n}}$	—
н1748У	—	—	197956,83	317693,48	Метод спутниковых геодезических измерений (определений)	$M_t = \sqrt{\frac{\Delta^2}{n}}$	—
н1749У	—	—	197951,53	317682,07	Метод спутниковых геодезических измерений (определений)	$M_t = \sqrt{\frac{\Delta^2}{n}}$	—
н1746У	—	—	197958,94	317677,95	Метод спутниковых геодезических измерений (определений)	$M_t = \sqrt{\frac{\Delta^2}{n}}$	—

КАРТА-ПЛАН ТЕРРИТОРИИ

Сведения об уточняемых земельных участках

2. Сведения о частях границ уточняемого земельного участка с кадастровым номером 05:44:000041:1766 :

Обозначение части границ		Горизонтальное проложение (S), м	Описание прохождения части границ	Сведения о согласовании местоположения границ(согласовано/спорное)
от т.	до т.			
1	2	3	4	5
н1746У	н1747У	13,45	—	согласовано
н1747У	н1748У	7,80	—	согласовано
н1748У	н1749У	12,58	—	согласовано
н1749У	н1746У	8,48	—	согласовано

3. Сведения о характеристиках уточняемого земельного участка с кадастровым номером 05:44:000041:1766 :

№ п/п	Наименование характеристик земельного участка	Значение характеристики
1	2	3
1.	Сведения об адресе земельного участка	—
1.1.	Сведения об ином месте нахождения земельного участка, не являющегося объектом адресации, в структурированном виде	—
1.2.	Дополнительные сведения о месте нахождения земельного участка	—
2.	Площадь земельного участка ± величина погрешности определения(вычисления) площади (**Р ± ΔР**), **м^2**	106±—
3.	Формула, примененная для вычисления предельной погрешности определения площади земельного участка, с подставленными значениями и итоговые (вычисленные) значения (**ΔР**), м2	—
4.	Площадь земельного участка согласно сведениям Единого государственного реестра недвижимости (**Ркад**), **м^2**	—
5.	Оценка расхождения **Р** и **Ркад (Р – Ркад), м^2**	—
6.	Предельный минимальный и максимальный размеры земельного участка (**Рмин и Рмакс), м^2**	—
7.	Вид (виды) разрешенного использования	—
7.1.	Дополнительные сведения об использовании земельного участка	—
8.	Кадастровый или иной государственный учетный номер (инвентарный) здания, сооружения, объекта незавершенного строительства, расположенного на земельном участке	05:44:000041:1766
9.	Сведения о земельных участках (землях общего пользования, территории общего пользования), посредством которых обеспечивается доступ	—
10.	Иные сведения	—

КАРТА-ПЛАН ТЕРРИТОРИИ

Сведения об уточняемых земельных участках

4. Пояснения к сведениям об уточняемом земельном участке с кадастровым номером 05:44:000041:1766 :

1.	—

1. Сведения о характерных точках границы уточняемого земельного участка с кадастровым номером 05:44:000041:1767 :

Система координат МСК-05 **Зона №** 1

Обозначение характерных точек границ	Координаты, м				Метод определения координат	Формулы, примененные для расчета средней квадратической погрешности определения координат характерных точек границ (M_t), с подставленными в такие формулы значениями и итоговые (вычисленные) значения M_t, м	Описание закрепления точки
	содержатся в Едином государственном реестре недвижимости		определены в результате выполнения комплексных кадастровых работ				
	X	Y	X	Y			
1	2	3	4	5	6	7	8
н972У	—	—	197450,36	317865,83	Метод спутниковых геодезических измерений (определений)	$M_t = \sqrt{\frac{\Delta^2}{n}}$	—
н973У	—	—	197447,64	317887,03	Метод спутниковых геодезических измерений (определений)	$M_t = \sqrt{\frac{\Delta^2}{n}}$	—
н974У	—	—	197425,82	317886,69	Метод спутниковых геодезических измерений (определений)	$M_t = \sqrt{\frac{\Delta^2}{n}}$	—
н975У	—	—	197429,65	317861,55	Метод спутниковых геодезических измерений (определений)	$M_t = \sqrt{\frac{\Delta^2}{n}}$	—
н972У	—	—	197450,36	317865,83	Метод спутниковых геодезических измерений (определений)	$M_t = \sqrt{\frac{\Delta^2}{n}}$	—

КАРТА-ПЛАН ТЕРРИТОРИИ

Сведения об уточняемых земельных участках

2. Сведения о частях границ уточняемого земельного участка с кадастровым номером 05:44:000041:1767 :

Обозначение части границ		Горизонтальное проложение (S), м	Описание прохождения части границ	Сведения о согласовании местоположения границ(согласовано/спорное)
от т.	до т.			
1	2	3	4	5
н972У	н973У	21,37	—	согласовано
н973У	н974У	21,82	—	согласовано
н974У	н975У	25,43	—	согласовано
н975У	н972У	21,15	—	согласовано

3. Сведения о характеристиках уточняемого земельного участка с кадастровым номером 05:44:000041:1767 :

№ п/п	Наименование характеристик земельного участка	Значение характеристики
1	2	3
1.	Сведения об адресе земельного участка	—
1.1.	Сведения об ином месте нахождения земельного участка, не являющегося объектом адресации, в структурированном виде	—
1.2.	Дополнительные сведения о месте нахождения земельного участка	—
2.	Площадь земельного участка ± величина погрешности определения(вычисления) площади (**Р ± ΔР**), **м^2**	500±—
3.	Формула, примененная для вычисления предельной погрешности определения площади земельного участка, с подставленными значениями и итоговые (вычисленные) значения (**ΔР**), м2	—
4.	Площадь земельного участка согласно сведениям Единого государственного реестра недвижимости (**Ркад**), **м^2**	—
5.	Оценка расхождения **Р** и **Ркад (Р – Ркад), м^2**	—
6.	Предельный минимальный и максимальный размеры земельного участка (**Рмин и Рмакс), м^2**	—
7.	Вид (виды) разрешенного использования	—
7.1.	Дополнительные сведения об использовании земельного участка	—
8.	Кадастровый или иной государственный учетный номер (инвентарный) здания, сооружения, объекта незавершенного строительства, расположенного на земельном участке	—
9.	Сведения о земельных участках (землях общего пользования, территории общего пользования), посредством которых обеспечивается доступ	—
10.	Иные сведения	—

КАРТА-ПЛАН ТЕРРИТОРИИ

Сведения об уточняемых земельных участках

4. Пояснения к сведениям об уточняемом земельном участке с кадастровым номером 05:44:000041:1767 :

1.	—

1. Сведения о характерных точках границы уточняемого земельного участка с кадастровым номером 05:44:000041:1774 :

Система координат МСК-05 **Зона №** 1

Обозначение характерных точек границ	Координаты, м				Метод определения координат	Формулы, примененные для расчета средней квадратической погрешности определения координат характерных точек границ (M_t), с подставленными в такие формулы значениями и итоговые (вычисленные) значения M_t, м	Описание закрепления точки
	содержатся в Едином государственном реестре недвижимости		определены в результате выполнения комплексных кадастровых работ				
	X	Y	X	Y			
1	2	3	4	5	6	7	8
н1750У	—	—	197326,49	317418,58	Метод спутниковых геодезических измерений (определений)	$M_t = \sqrt{\frac{\Delta^2}{n}}$	—
н1751У	—	—	197327,24	317428,86	Метод спутниковых геодезических измерений (определений)	$M_t = \sqrt{\frac{\Delta^2}{n}}$	—
н1752У	—	—	197320,53	317429,34	Метод спутниковых геодезических измерений (определений)	$M_t = \sqrt{\frac{\Delta^2}{n}}$	—
н1753У	—	—	197320,43	317426,26	Метод спутниковых геодезических измерений (определений)	$M_t = \sqrt{\frac{\Delta^2}{n}}$	—
н1754У	—	—	197315,90	317426,64	Метод спутниковых геодезических измерений (определений)	$M_t = \sqrt{\frac{\Delta^2}{n}}$	—

КАРТА-ПЛАН ТЕРРИТОРИИ

Сведения об уточняемых земельных участках

н1755У	—	—	197315,38	317419,42	Метод спутниковых геодезических измерений (определений)	$M_t = \sqrt{\frac{\Delta^2}{n}}$	—
н1750У	—	—	197326,49	317418,58	Метод спутниковых геодезических измерений (определений)	$M_t = \sqrt{\frac{\Delta^2}{n}}$	—

2. Сведения о частях границ уточняемого земельного участка с кадастровым номером 05:44:000041:1774 :

Обозначение части границ		Горизонтальное проложение (S), м	Описание прохождения части границ	Сведения о согласовании местоположения границ(согласовано/спорное)
от т.	до т.			
1	2	3	4	5
н1750У	н1751У	10,31	—	согласовано
н1751У	н1752У	6,73	—	согласовано
н1752У	н1753У	3,08	—	согласовано
н1753У	н1754У	4,55	—	согласовано
н1754У	н1755У	7,24	—	согласовано
н1755У	н1750У	11,14	—	согласовано

3. Сведения о характеристиках уточняемого земельного участка с кадастровым номером 05:44:000041:1774 :

№ п/п	Наименование характеристик земельного участка	Значение характеристики
1	2	3
1.	Сведения об адресе земельного участка	—
1.1.	Сведения об ином месте нахождения земельного участка, не являющегося объектом адресации, в структурированном виде	—
1.2.	Дополнительные сведения о месте нахождения земельного участка	—
2.	Площадь земельного участка ± величина погрешности определения(вычисления) площади (**Р ± ΔР**), **м^2**	101±—
3.	Формула, примененная для вычисления предельной погрешности определения площади земельного участка, с подставленными значениями и итоговые (вычисленные) значения (**ΔР**), м2	—
4.	Площадь земельного участка согласно сведениям Единого государственного реестра недвижимости (**Ркад**), **м^2**	—
5.	Оценка расхождения **Р** и **Ркад (Р – Ркад), м^2**	—
6.	Предельный минимальный и максимальный размеры земельного участка	—

КАРТА-ПЛАН ТЕРРИТОРИИ

Сведения об уточняемых земельных участках

1	2	3
	(**Рмин и Рмакс), м^2**	
7.	Вид (виды) разрешенного использования	—
7.1.	Дополнительные сведения об использовании земельного участка	—
8.	Кадастровый или иной государственный учетный номер (инвентарный) здания, сооружения, объекта незавершенного строительства, расположенного на земельном участке	05:44:000041:1774
9.	Сведения о земельных участках (землях общего пользования, территории общего пользования), посредством которых обеспечивается доступ	—
10.	Иные сведения	—

4. Пояснения к сведениям об уточняемом земельном участке с кадастровым номером 05:44:000041:1774 :

1.	—

1. Сведения о характерных точках границы уточняемого земельного участка с кадастровым номером 05:44:000041:1813 :

Система координат МСК-05 **Зона №** 1

Обозначение характерных точек границ	**Координаты, м**				**Метод определения координат**	**Формулы, примененные для расчета средней квадратической погрешности определения координат характерных точек границ (M_t), с подставленными в такие формулы значениями и итоговые (вычисленные) значения M_t, м**	**Описание закрепления точки**
	содержатся в Едином государственном реестре недвижимости		**определены в результате выполнения комплексных кадастровых работ**				
	X	**Y**	**X**	**Y**			
1	**2**	**3**	**4**	**5**	**6**	**7**	**8**
н1756У	—	—	197406,00	317773,13	Метод спутниковых геодезических измерений (определений)	$M_t = \sqrt{\frac{\Delta^2}{n}}$	—
н1757У	—	—	197404,25	317776,57	Метод спутниковых геодезических измерений (определений)	$M_t = \sqrt{\frac{\Delta^2}{n}}$	—

КАРТА-ПЛАН ТЕРРИТОРИИ

Сведения об уточняемых земельных участках

н1758У	—	—	197417,11	317783,38	Метод спутниковых геодезических измерений (определений)	$M_t = \sqrt{\frac{\Delta^2}{n}}$	—
н1759У	—	—	197414,11	317788,88	Метод спутниковых геодезических измерений (определений)	$M_t = \sqrt{\frac{\Delta^2}{n}}$	—
н1760У	—	—	197396,90	317779,82	Метод спутниковых геодезических измерений (определений)	$M_t = \sqrt{\frac{\Delta^2}{n}}$	—
н1761У	—	—	197401,50	317770,82	Метод спутниковых геодезических измерений (определений)	$M_t = \sqrt{\frac{\Delta^2}{n}}$	—
н1756У	—	—	197406,00	317773,13	Метод спутниковых геодезических измерений (определений)	$M_t = \sqrt{\frac{\Delta^2}{n}}$	—

2. Сведения о частях границ уточняемого земельного участка с кадастровым номером 05:44:000041:1813 :

Обозначение части границ		Горизонтальное проложение (S), м	Описание прохождения части границ	Сведения о согласовании местоположения границ(согласовано/спорное)
от т.	до т.			
1	2	3	4	5
н1756У	н1757У	3,86	—	согласовано
н1757У	н1758У	14,55	—	согласовано
н1758У	н1759У	6,26	—	согласовано
н1759У	н1760У	19,45	—	согласовано
н1760У	н1761У	10,11	—	согласовано
н1761У	н1756У	5,06	—	согласовано

3. Сведения о характеристиках уточняемого земельного участка с кадастровым номером 05:44:000041:1813 :

№ п/п	Наименование характеристик земельного участка	Значение характеристики
1	2	3
1.	Сведения об адресе земельного участка	—

КАРТА-ПЛАН ТЕРРИТОРИИ

Сведения об уточняемых земельных участках

1	2	3
1.1.	Сведения об ином месте нахождения земельного участка, не являющегося объектом адресации, в структурированном виде	—
1.2.	Дополнительные сведения о месте нахождения земельного участка	—
2.	Площадь земельного участка ± величина погрешности определения(вычисления) площади (**Р ± ΔР**), **м^2**	142±—
3.	Формула, примененная для вычисления предельной погрешности определения площади земельного участка, с подставленными значениями и итоговые (вычисленные) значения (**ΔР**), м2	—
4.	Площадь земельного участка согласно сведениям Единого государственного реестра недвижимости (**Ркад**), **м^2**	—
5.	Оценка расхождения **Р** и **Ркад (Р – Ркад), м^2**	—
6.	Предельный минимальный и максимальный размеры земельного участка (**Рмин и Рмакс), м^2**	—
7.	Вид (виды) разрешенного использования	—
7.1.	Дополнительные сведения об использовании земельного участка	—
8.	Кадастровый или иной государственный учетный номер (инвентарный) здания, сооружения, объекта незавершенного строительства, расположенного на земельном участке	05:44:000041:1813
9.	Сведения о земельных участках (землях общего пользования, территории общего пользования), посредством которых обеспечивается доступ	—
10.	Иные сведения	—

4. Пояснения к сведениям об уточняемом земельном участке с кадастровым номером 05:44:000041:1813 :

1.	—

1. Сведения о характерных точках границы уточняемого земельного участка с кадастровым номером 05:44:000041:1822 :

КАРТА-ПЛАН ТЕРРИТОРИИ

Сведения об уточняемых земельных участках

Система координат МСК-05 **Зона № 1**

Обозначение характерных точек границ	Координаты, м				Метод определения координат	Формулы, примененные для расчета средней квадратической погрешности определения координат характерных точек границ (M_t), с подставленными в такие формулы значениями и итоговые (вычисленные) значения M_t, м	Описание закрепления точки
	содержатся в Едином государственном реестре недвижимости		определены в результате выполнения комплексных кадастровых работ				
	X	Y	X	Y			
1	2	3	4	5	6	7	8
н1762У	—	—	197591,72	316924,17	Метод спутниковых геодезических измерений (определений)	$M_t = \sqrt{\frac{\Delta^2}{n}}$	—
н1763У	—	—	197593,73	316924,99	Метод спутниковых геодезических измерений (определений)	$M_t = \sqrt{\frac{\Delta^2}{n}}$	—
н1764У	—	—	197594,85	316927,44	Метод спутниковых геодезических измерений (определений)	$M_t = \sqrt{\frac{\Delta^2}{n}}$	—
н1765У	—	—	197593,99	316929,49	Метод спутниковых геодезических измерений (определений)	$M_t = \sqrt{\frac{\Delta^2}{n}}$	—
н1766У	—	—	197583,13	316934,77	Метод спутниковых геодезических измерений (определений)	$M_t = \sqrt{\frac{\Delta^2}{n}}$	—
н1767У	—	—	197577,66	316923,45	Метод спутниковых геодезических измерений (определений)	$M_t = \sqrt{\frac{\Delta^2}{n}}$	—

КАРТА-ПЛАН ТЕРРИТОРИИ

Сведения об уточняемых земельных участках

н1768У	—	—	197587,59	316918,74	Метод спутниковых геодезических измерений (определений)	$M_t = \sqrt{\frac{\Delta^2}{n}}$	—
н1769У	—	—	197590,41	316924,82	Метод спутниковых геодезических измерений (определений)	$M_t = \sqrt{\frac{\Delta^2}{n}}$	—
н1762У	—	—	197591,72	316924,17	Метод спутниковых геодезических измерений (определений)	$M_t = \sqrt{\frac{\Delta^2}{n}}$	—

2. Сведения о частях границ уточняемого земельного участка с кадастровым номером 05:44:000041:1822 :

Обозначение части границ		Горизонтальное проложение (S), м	Описание прохождения части границ	Сведения о согласовании местоположения границ(согласовано/спорное)
от т.	до т.			
1	2	3	4	5
н1762У	н1763У	2,17	—	согласовано
н1763У	н1764У	2,69	—	согласовано
н1764У	н1765У	2,22	—	согласовано
н1765У	н1766У	12,08	—	согласовано
н1766У	н1767У	12,57	—	согласовано
н1767У	н1768У	10,99	—	согласовано
н1768У	н1769У	6,70	—	согласовано
н1769У	н1762У	1,46	—	согласовано

3. Сведения о характеристиках уточняемого земельного участка с кадастровым номером 05:44:000041:1822 :

№ п/п	Наименование характеристик земельного участка	Значение характеристики
1	2	3
1.	Сведения об адресе земельного участка	—
1.1.	Сведения об ином месте нахождения земельного участка, не являющегося объектом адресации, в структурированном виде	—
1.2.	Дополнительные сведения о месте нахождения земельного участка	—
2.	Площадь земельного участка ± величина погрешности определения(вычисления) площади (**Р ± ΔР**), **м^2**	151±—
3.	Формула, примененная для вычисления предельной погрешности	—

КАРТА-ПЛАН ТЕРРИТОРИИ

Сведения об уточняемых земельных участках

1	2	3
	определения площади земельного участка, с подставленными значениями и итоговые (вычисленные) значения (**ΔР**), м2	
4.	Площадь земельного участка согласно сведениям Единого государственного реестра недвижимости (**Ркад**), **м^2**	—
5.	Оценка расхождения **Р** и **Ркад (Р – Ркад), м^2**	—
6.	Предельный минимальный и максимальный размеры земельного участка (**Рмин и Рмакс), м^2**	—
7.	Вид (виды) разрешенного использования	—
7.1.	Дополнительные сведения об использовании земельного участка	—
8.	Кадастровый или иной государственный учетный номер (инвентарный) здания, сооружения, объекта незавершенного строительства, расположенного на земельном участке	05:44:000041:1822
9.	Сведения о земельных участках (землях общего пользования, территории общего пользования), посредством которых обеспечивается доступ	—
10.	Иные сведения	—

4. Пояснения к сведениям об уточняемом земельном участке с кадастровым номером 05:44:000041:1822 :

1.	—

1. Сведения о характерных точках границы уточняемого земельного участка с кадастровым номером 05:44:000041:1828 :

Система координат МСК-05 **Зона №** 1

Обозначение характерных точек границ	Координаты, м				Метод определения координат	Формулы, примененные для расчета средней квадратической погрешности определения координат характерных точек границ (M_t), с подставленными в такие формулы значениями и итоговые (вычисленные) значения M_t, м	Описание закрепления точки
	содержатся в Едином государственном реестре недвижимости		определены в результате выполнения комплексных кадастровых работ				
	X	Y	X	Y			
1	2	3	4	5	6	7	8
н1770У	—	—	197139,59	317652,22	Метод спутниковых геодезических измерений	$M_t = \sqrt{\frac{\Delta^2}{n}}$	—

КАРТА-ПЛАН ТЕРРИТОРИИ

Сведения об уточняемых земельных участках

					(определений)		
н1771У	—	—	197136,27	317662,83	Метод спутниковых геодезических измерений (определений)	$M_t = \sqrt{\frac{\Delta^2}{n}}$	—
н1772У	—	—	197131,25	317661,26	Метод спутниковых геодезических измерений (определений)	$M_t = \sqrt{\frac{\Delta^2}{n}}$	—
н1773У	—	—	197130,85	317662,52	Метод спутниковых геодезических измерений (определений)	$M_t = \sqrt{\frac{\Delta^2}{n}}$	—
н1774У	—	—	197129,28	317663,10	Метод спутниковых геодезических измерений (определений)	$M_t = \sqrt{\frac{\Delta^2}{n}}$	—
н1775У	—	—	197126,61	317662,24	Метод спутниковых геодезических измерений (определений)	$M_t = \sqrt{\frac{\Delta^2}{n}}$	—
н1776У	—	—	197125,67	317660,90	Метод спутниковых геодезических измерений (определений)	$M_t = \sqrt{\frac{\Delta^2}{n}}$	—
н1777У	—	—	197129,39	317649,02	Метод спутниковых геодезических измерений (определений)	$M_t = \sqrt{\frac{\Delta^2}{n}}$	—
н1770У	—	—	197139,59	317652,22	Метод спутниковых геодезических измерений (определений)	$M_t = \sqrt{\frac{\Delta^2}{n}}$	—

КАРТА-ПЛАН ТЕРРИТОРИИ

Сведения об уточняемых земельных участках

2. Сведения о частях границ уточняемого земельного участка с кадастровым номером 05:44:000041:1828 :

Обозначение части границ		Горизонтальное проложение (S), м	Описание прохождения части границ	Сведения о согласовании местоположения границ(согласовано/спорное)
от т.	до т.			
1	2	3	4	5
н1770У	н1771У	11,12	—	согласовано
н1771У	н1772У	5,26	—	согласовано
н1772У	н1773У	1,32	—	согласовано
н1773У	н1774У	1,67	—	согласовано
н1774У	н1775У	2,81	—	согласовано
н1775У	н1776У	1,64	—	согласовано
н1776У	н1777У	12,45	—	согласовано
н1777У	н1770У	10,69	—	согласовано

3. Сведения о характеристиках уточняемого земельного участка с кадастровым номером 05:44:000041:1828 :

№ п/п	Наименование характеристик земельного участка	Значение характеристики
1	2	3
1.	Сведения об адресе земельного участка	—
1.1.	Сведения об ином месте нахождения земельного участка, не являющегося объектом адресации, в структурированном виде	—
1.2.	Дополнительные сведения о месте нахождения земельного участка	—
2.	Площадь земельного участка ± величина погрешности определения(вычисления) площади (**Р ± ΔР**), **м^2**	130±—
3.	Формула, примененная для вычисления предельной погрешности определения площади земельного участка, с подставленными значениями и итоговые (вычисленные) значения (**ΔР**), м2	—
4.	Площадь земельного участка согласно сведениям Единого государственного реестра недвижимости (**Ркад**), **м^2**	—
5.	Оценка расхождения **Р** и **Ркад (Р – Ркад), м^2**	—
6.	Предельный минимальный и максимальный размеры земельного участка (**Рмин и Рмакс), м^2**	—
7.	Вид (виды) разрешенного использования	—
7.1.	Дополнительные сведения об использовании земельного участка	—
8.	Кадастровый или иной государственный учетный номер (инвентарный) здания, сооружения, объекта незавершенного строительства, расположенного на земельном участке	05:44:000041:1828

КАРТА-ПЛАН ТЕРРИТОРИИ

Сведения об уточняемых земельных участках

1	2	3
9.	Сведения о земельных участках (землях общего пользования, территории общего пользования), посредством которых обеспечивается доступ	—
10.	Иные сведения	—

4. Пояснения к сведениям об уточняемом земельном участке с кадастровым номером 05:44:000041:1828 :

1.	—

1. Сведения о характерных точках границы уточняемого земельного участка с кадастровым номером 05:44:000041:1835 :

Система координат МСК-05 **Зона №** 1

Обозначение характерных точек границ	Координаты, м				Метод определения координат	Формулы, примененные для расчета средней квадратической погрешности определения координат характерных точек границ (M_t), с подставленными в такие формулы значениями и итоговые (вычисленные) значения M_t, м	Описание закрепления точки
	содержатся в Едином государственном реестре недвижимости		определены в результате выполнения комплексных кадастровых работ				
	X	Y	X	Y			
1	2	3	4	5	6	7	8
н1778У	—	—	197257,93	316990,44	Метод спутниковых геодезических измерений (определений)	$M_t = \sqrt{\frac{\Delta^2}{n}}$	—
н1779У	—	—	197259,98	316998,72	Метод спутниковых геодезических измерений (определений)	$M_t = \sqrt{\frac{\Delta^2}{n}}$	—
н1780У	—	—	197252,67	317000,52	Метод спутниковых геодезических измерений (определений)	$M_t = \sqrt{\frac{\Delta^2}{n}}$	—
н1781У	—	—	197252,02	316997,57	Метод спутниковых геодезических измерений (определений)	$M_t = \sqrt{\frac{\Delta^2}{n}}$	—

КАРТА-ПЛАН ТЕРРИТОРИИ

Сведения об уточняемых земельных участках

н1782У	—	—	197243,13	316999,71	Метод спутниковых геодезических измерений (определений)	$M_t = \sqrt{\frac{\Delta^2}{n}}$	—
н1783У	—	—	197241,96	316994,88	Метод спутниковых геодезических измерений (определений)	$M_t = \sqrt{\frac{\Delta^2}{n}}$	—
н1778У	—	—	197257,93	316990,44	Метод спутниковых геодезических измерений (определений)	$M_t = \sqrt{\frac{\Delta^2}{n}}$	—

2. Сведения о частях границ уточняемого земельного участка с кадастровым номером 05:44:000041:1835 :

Обозначение части границ		Горизонтальное проложение (S), м	Описание прохождения части границ	Сведения о согласовании местоположения границ(согласовано/спорное)
от т.	до т.			
1	2	3	4	5
н1778У	н1779У	8,53	—	согласовано
н1779У	н1780У	7,53	—	согласовано
н1780У	н1781У	3,02	—	согласовано
н1781У	н1782У	9,14	—	согласовано
н1782У	н1783У	4,97	—	согласовано
н1783У	н1778У	16,58	—	согласовано

3. Сведения о характеристиках уточняемого земельного участка с кадастровым номером 05:44:000041:1835 :

№ п/п	Наименование характеристик земельного участка	Значение характеристики
1	2	3
1.	Сведения об адресе земельного участка	—
1.1.	Сведения об ином месте нахождения земельного участка, не являющегося объектом адресации, в структурированном виде	—
1.2.	Дополнительные сведения о месте нахождения земельного участка	—
2.	Площадь земельного участка ± величина погрешности определения(вычисления) площади (**Р ± ΔР**), **м^2**	110±—
3.	Формула, примененная для вычисления предельной погрешности определения площади земельного участка, с подставленными значениями и итоговые (вычисленные) значения (**ΔР**), м2	—

КАРТА-ПЛАН ТЕРРИТОРИИ

Сведения об уточняемых земельных участках

1	2	3
4.	Площадь земельного участка согласно сведениям Единого государственного реестра недвижимости (**Ркад**), **м^2**	—
5.	Оценка расхождения **Р** и **Ркад (Р – Ркад), м^2**	—
6.	Предельный минимальный и максимальный размеры земельного участка (**Рмин и Рмакс), м^2**	—
7.	Вид (виды) разрешенного использования	—
7.1.	Дополнительные сведения об использовании земельного участка	—
8.	Кадастровый или иной государственный учетный номер (инвентарный) здания, сооружения, объекта незавершенного строительства, расположенного на земельном участке	05:44:000041:1835
9.	Сведения о земельных участках (землях общего пользования, территории общего пользования), посредством которых обеспечивается доступ	—
10.	Иные сведения	—

4. Пояснения к сведениям об уточняемом земельном участке с кадастровым номером 05:44:000041:1835 :

1.	—

1. Сведения о характерных точках границы уточняемого земельного участка с кадастровым номером 05:44:000041:1843 :

Система координат МСК-05 **Зона №** 1

Обозначение характерных точек границ	**Координаты, м**				**Метод определения координат**	**Формулы, примененные для расчета средней квадратической погрешности определения координат характерных точек границ (M_t), с подставленными в такие формулы значениями и итоговые (вычисленные) значения M_t, м**	**Описание закрепления точки**
	содержатся в Едином государственном реестре недвижимости		**определены в результате выполнения комплексных кадастровых работ**				
	X	**Y**	**X**	**Y**			
1	**2**	**3**	**4**	**5**	**6**	**7**	**8**
н1784У	—	—	197224,83	316979,45	Метод спутниковых геодезических измерений (определений)	$M_t = \sqrt{\frac{\Delta^2}{n}}$	—

КАРТА-ПЛАН ТЕРРИТОРИИ

Сведения об уточняемых земельных участках

н1785У	—	—	197225,87	316991,89	Метод спутниковых геодезических измерений (определений)	$M_t = \sqrt{\frac{\Delta^2}{n}}$	—
н1786У	—	—	197214,72	316992,72	Метод спутниковых геодезических измерений (определений)	$M_t = \sqrt{\frac{\Delta^2}{n}}$	—
н1787У	—	—	197213,70	316980,75	Метод спутниковых геодезических измерений (определений)	$M_t = \sqrt{\frac{\Delta^2}{n}}$	—
н1784У	—	—	197224,83	316979,45	Метод спутниковых геодезических измерений (определений)	$M_t = \sqrt{\frac{\Delta^2}{n}}$	—

2. Сведения о частях границ уточняемого земельного участка с кадастровым номером 05:44:000041:1843 :

Обозначение части границ		Горизонтальное проложение (S), м	Описание прохождения части границ	Сведения о согласовании местоположения границ(согласовано/спорное)
от т.	до т.			
1	2	3	4	5
н1784У	н1785У	12,48	—	согласовано
н1785У	н1786У	11,18	—	согласовано
н1786У	н1787У	12,01	—	согласовано
н1787У	н1784У	11,21	—	согласовано

3. Сведения о характеристиках уточняемого земельного участка с кадастровым номером 05:44:000041:1843 :

№ п/п	Наименование характеристик земельного участка	Значение характеристики
1	2	3
1.	Сведения об адресе земельного участка	—
1.1.	Сведения об ином месте нахождения земельного участка, не являющегося объектом адресации, в структурированном виде	—
1.2.	Дополнительные сведения о месте нахождения земельного участка	—
2.	Площадь земельного участка ± величина погрешности определения(вычисления) площади (**Р ± ΔР**), **м²**	137±—
3.	Формула, примененная для вычисления предельной погрешности	—

КАРТА-ПЛАН ТЕРРИТОРИИ

Сведения об уточняемых земельных участках

1	2	3
	определения площади земельного участка, с подставленными значениями и итоговые (вычисленные) значения (**ΔР**), м2	
4.	Площадь земельного участка согласно сведениям Единого государственного реестра недвижимости (**Ркад**), **м^2**	—
5.	Оценка расхождения **Р** и **Ркад (Р – Ркад), м^2**	—
6.	Предельный минимальный и максимальный размеры земельного участка (**Рмин и Рмакс), м^2**	—
7.	Вид (виды) разрешенного использования	—
7.1.	Дополнительные сведения об использовании земельного участка	—
8.	Кадастровый или иной государственный учетный номер (инвентарный) здания, сооружения, объекта незавершенного строительства, расположенного на земельном участке	05:44:000041:1843
9.	Сведения о земельных участках (землях общего пользования, территории общего пользования), посредством которых обеспечивается доступ	—
10.	Иные сведения	—

4. Пояснения к сведениям об уточняемом земельном участке с кадастровым номером 05:44:000041:1843 :

1.	—

1. Сведения о характерных точках границы уточняемого земельного участка с кадастровым номером 05:44:000041:1844 :

Система координат МСК-05 **Зона №** 1

Обозначение характерных точек границ	**Координаты, м**				**Метод определения координат**	**Формулы, примененные для расчета средней квадратической погрешности определения координат характерных точек границ (M_t), с подставленными в такие формулы значениями и итоговые (вычисленные) значения M_t, м**	**Описание закрепления точки**
	содержатся в Едином государственном реестре недвижимости		**определены в результате выполнения комплексных кадастровых работ**				
	X	**Y**	**X**	**Y**			
1	**2**	**3**	**4**	**5**	**6**	**7**	**8**
н1788У	—	—	197178,10	316967,97	Метод спутниковых геодезических измерений	$M_t = \sqrt{\frac{\Delta^2}{n}}$	—

КАРТА-ПЛАН ТЕРРИТОРИИ

Сведения об уточняемых земельных участках

					(определений)		
н1789У	—	—	197180,39	316977,70	Метод спутниковых геодезических измерений (определений)	$M_t = \sqrt{\frac{\Delta^2}{n}}$	—
н1790У	—	—	197170,66	316979,99	Метод спутниковых геодезических измерений (определений)	$M_t = \sqrt{\frac{\Delta^2}{n}}$	—
н1791У	—	—	197168,37	316970,26	Метод спутниковых геодезических измерений (определений)	$M_t = \sqrt{\frac{\Delta^2}{n}}$	—
н1788У	—	—	197178,10	316967,97	Метод спутниковых геодезических измерений (определений)	$M_t = \sqrt{\frac{\Delta^2}{n}}$	—

2. Сведения о частях границ уточняемого земельного участка с кадастровым номером 05:44:000041:1844 :

Обозначение части границ		Горизонтальное проложение (S), м	Описание прохождения части границ	Сведения о согласовании местоположения границ(согласовано/спорное)
от т.	до т.			
1	2	3	4	5
н1788У	н1789У	10,00	—	согласовано
н1789У	н1790У	10,00	—	согласовано
н1790У	н1791У	10,00	—	согласовано
н1791У	н1788У	10,00	—	согласовано

3. Сведения о характеристиках уточняемого земельного участка с кадастровым номером 05:44:000041:1844 :

№ п/п	Наименование характеристик земельного участка	Значение характеристики
1	2	3
1.	Сведения об адресе земельного участка	—
1.1.	Сведения об ином месте нахождения земельного участка, не являющегося объектом адресации, в структурированном виде	—
1.2.	Дополнительные сведения о месте нахождения земельного участка	—
2.	Площадь земельного участка ± величина погрешности определения(вычисления) площади (**Р ± ΔР**), **м^2**	100±—

КАРТА-ПЛАН ТЕРРИТОРИИ

Сведения об уточняемых земельных участках

1	2	3
3.	Формула, примененная для вычисления предельной погрешности определения площади земельного участка, с подставленными значениями и итоговые (вычисленные) значения (**ΔР**), м2	—
4.	Площадь земельного участка согласно сведениям Единого государственного реестра недвижимости (**Ркад**), **м^2**	—
5.	Оценка расхождения **Р** и **Ркад (Р – Ркад), м^2**	—
6.	Предельный минимальный и максимальный размеры земельного участка (**Рмин и Рмакс), м^2**	—
7.	Вид (виды) разрешенного использования	—
7.1.	Дополнительные сведения об использовании земельного участка	—
8.	Кадастровый или иной государственный учетный номер (инвентарный) здания, сооружения, объекта незавершенного строительства, расположенного на земельном участке	05:44:000041:1844
9.	Сведения о земельных участках (землях общего пользования, территории общего пользования), посредством которых обеспечивается доступ	—
10.	Иные сведения	—

4. Пояснения к сведениям об уточняемом земельном участке с кадастровым номером 05:44:000041:1844 :

1.	—

1. Сведения о характерных точках границы уточняемого земельного участка с кадастровым номером 05:44:000041:1852 :

Система координат МСК-05 **Зона №** 1

Обозначение характерных точек границ	**Координаты, м**				**Метод определения координат**	**Формулы, примененные для расчета средней квадратической погрешности определения координат характерных точек границ (M_t), с подставленными в такие формулы значениями и итоговые (вычисленные) значения M_t, м**	**Описание закрепления точки**
	содержатся в Едином государственном реестре недвижимости		**определены в результате выполнения комплексных кадастровых работ**				
	X	**Y**	**X**	**Y**			
1	**2**	**3**	**4**	**5**	**6**	**7**	**8**
н1792У	—	—	197518,35	316951,31	Метод спутниковых геодезических	$M_t = \sqrt{\frac{\Delta^2}{n}}$	—

КАРТА-ПЛАН ТЕРРИТОРИИ

Сведения об уточняемых земельных участках

					измерений (определений)		
н1793У	—	—	197523,76	316959,19	Метод спутниковых геодезических измерений (определений)	$M_t = \sqrt{\frac{\Delta^2}{n}}$	—
н1794У	—	—	197514,97	316965,22	Метод спутниковых геодезических измерений (определений)	$M_t = \sqrt{\frac{\Delta^2}{n}}$	—
н1795У	—	—	197509,56	316957,34	Метод спутниковых геодезических измерений (определений)	$M_t = \sqrt{\frac{\Delta^2}{n}}$	—
н1792У	—	—	197518,35	316951,31	Метод спутниковых геодезических измерений (определений)	$M_t = \sqrt{\frac{\Delta^2}{n}}$	—

2. Сведения о частях границ уточняемого земельного участка с кадастровым номером 05:44:000041:1852 :

Обозначение части границ		Горизонтальное проложение (S), м	Описание прохождения части границ	Сведения о согласовании местоположения границ(согласовано/спорное)
от т.	до т.			
1	2	3	4	5
н1792У	н1793У	9,56	—	согласовано
н1793У	н1794У	10,66	—	согласовано
н1794У	н1795У	9,56	—	согласовано
н1795У	н1792У	10,66	—	согласовано

3. Сведения о характеристиках уточняемого земельного участка с кадастровым номером 05:44:000041:1852 :

№ п/п	Наименование характеристик земельного участка	Значение характеристики
1	2	3
1.	Сведения об адресе земельного участка	—
1.1.	Сведения об ином месте нахождения земельного участка, не являющегося объектом адресации, в структурированном виде	—
1.2.	Дополнительные сведения о месте нахождения земельного участка	—
2.	Площадь земельного участка ± величина погрешности	102±—

КАРТА-ПЛАН ТЕРРИТОРИИ

Сведения об уточняемых земельных участках

1	2	3
	определения(вычисления) площади (**Р ± ΔР**), **м^2**	
3.	Формула, примененная для вычисления предельной погрешности определения площади земельного участка, с подставленными значениями и итоговые (вычисленные) значения (**ΔР**), м2	—
4.	Площадь земельного участка согласно сведениям Единого государственного реестра недвижимости (**Ркад**), **м^2**	—
5.	Оценка расхождения **Р** и **Ркад (Р – Ркад), м^2**	—
6.	Предельный минимальный и максимальный размеры земельного участка (**Рмин и Рмакс), м^2**	—
7.	Вид (виды) разрешенного использования	—
7.1.	Дополнительные сведения об использовании земельного участка	—
8.	Кадастровый или иной государственный учетный номер (инвентарный) здания, сооружения, объекта незавершенного строительства, расположенного на земельном участке	05:44:000041:1852
9.	Сведения о земельных участках (землях общего пользования, территории общего пользования), посредством которых обеспечивается доступ	—
10.	Иные сведения	—

4. Пояснения к сведениям об уточняемом земельном участке с кадастровым номером 05:44:000041:1852 :

1.	—

1. Сведения о характерных точках границы уточняемого земельного участка с кадастровым номером 05:44:000041:1854 :

Система координат МСК-05 **Зона №** 1

Обозначение характерных точек границ	**Координаты, м**				**Метод определения координат**	**Формулы, примененные для расчета средней квадратической погрешности определения координат характерных точек границ (M_t), с подставленными в такие формулы значениями и итоговые (вычисленные) значения M_t, м**	**Описание закрепления точки**
	содержатся в Едином государственном реестре недвижимости		**определены в результате выполнения комплексных кадастровых работ**				
	X	**Y**	**X**	**Y**			
1	**2**	**3**	**4**	**5**	**6**	**7**	**8**

КАРТА-ПЛАН ТЕРРИТОРИИ

Сведения об уточняемых земельных участках

н1796У	—	—	196746,01	317190,92	Метод спутниковых геодезических измерений (определений)	$M_t = \sqrt{\frac{\Delta^2}{n}}$	—
н1797У	—	—	196743,48	317198,69	Метод спутниковых геодезических измерений (определений)	$M_t = \sqrt{\frac{\Delta^2}{n}}$	—
н1798У	—	—	196734,42	317195,74	Метод спутниковых геодезических измерений (определений)	$M_t = \sqrt{\frac{\Delta^2}{n}}$	—
н1799У	—	—	196733,79	317197,70	Метод спутниковых геодезических измерений (определений)	$M_t = \sqrt{\frac{\Delta^2}{n}}$	—
н1800У	—	—	196730,24	317196,54	Метод спутниковых геодезических измерений (определений)	$M_t = \sqrt{\frac{\Delta^2}{n}}$	—
н1801У	—	—	196733,41	317186,82	Метод спутниковых геодезических измерений (определений)	$M_t = \sqrt{\frac{\Delta^2}{n}}$	—
н1796У	—	—	196746,01	317190,92	Метод спутниковых геодезических измерений (определений)	$M_t = \sqrt{\frac{\Delta^2}{n}}$	—

2. Сведения о частях границ уточняемого земельного участка с кадастровым номером 05:44:000041:1854 :

Обозначение части границ		Горизонтальное проложение (S), м	Описание прохождения части границ	Сведения о согласовании местоположения границ(согласовано/спорное)
от т.	до т.			
1	2	3	4	5
н1796У	н1797У	8,17	—	согласовано
н1797У	н1798У	9,53	—	согласовано
н1798У	н1799У	2,06	—	согласовано

КАРТА-ПЛАН ТЕРРИТОРИИ

Сведения об уточняемых земельных участках

н1799У	н1800У	3,73	—	согласовано
н1800У	н1801У	10,22	—	согласовано
н1801У	н1796У	13,25	—	согласовано

3. Сведения о характеристиках уточняемого земельного участка с кадастровым номером 05:44:000041:1854 :

№ п/п	Наименование характеристик земельного участка	Значение характеристики
1	2	3
1.	Сведения об адресе земельного участка	—
1.1.	Сведения об ином месте нахождения земельного участка, не являющегося объектом адресации, в структурированном виде	—
1.2.	Дополнительные сведения о месте нахождения земельного участка	—
2.	Площадь земельного участка ± величина погрешности определения(вычисления) площади (**Р ± ΔР**), **м^2**	116±—
3.	Формула, примененная для вычисления предельной погрешности определения площади земельного участка, с подставленными значениями и итоговые (вычисленные) значения (**ΔР**), м2	—
4.	Площадь земельного участка согласно сведениям Единого государственного реестра недвижимости (**Ркад**), **м^2**	—
5.	Оценка расхождения **Р** и **Ркад (Р – Ркад), м^2**	—
6.	Предельный минимальный и максимальный размеры земельного участка (**Рмин и Рмакс), м^2**	—
7.	Вид (виды) разрешенного использования	—
7.1.	Дополнительные сведения об использовании земельного участка	—
8.	Кадастровый или иной государственный учетный номер (инвентарный) здания, сооружения, объекта незавершенного строительства, расположенного на земельном участке	05:44:000041:1854
9.	Сведения о земельных участках (землях общего пользования, территории общего пользования), посредством которых обеспечивается доступ	—
10.	Иные сведения	—

4. Пояснения к сведениям об уточняемом земельном участке с кадастровым номером 05:44:000041:1854 :

1.	—

1. Сведения о характерных точках границы уточняемого земельного участка с кадастровым номером 05:44:000041:1856 :

КАРТА-ПЛАН ТЕРРИТОРИИ

Сведения об уточняемых земельных участках

Система координат МСК-05 **Зона № 1**

Обозначение характерных точек границ	Координаты, м				Метод определения координат	Формулы, примененные для расчета средней квадратической погрешности определения координат характерных точек границ (M_t), с подставленными в такие формулы значениями и итоговые (вычисленные) значения M_t, м	Описание закрепления точки
	содержатся в Едином государственном реестре недвижимости		определены в результате выполнения комплексных кадастровых работ				
	X	Y	X	Y			
1	2	3	4	5	6	7	8
н1802У	—	—	197544,61	317247,65	Метод спутниковых геодезических измерений (определений)	$M_t = \sqrt{\frac{\Delta^2}{n}}$	—
н1803У	—	—	197548,80	317255,09	Метод спутниковых геодезических измерений (определений)	$M_t = \sqrt{\frac{\Delta^2}{n}}$	—
н1804У	—	—	197538,85	317260,84	Метод спутниковых геодезических измерений (определений)	$M_t = \sqrt{\frac{\Delta^2}{n}}$	—
н1805У	—	—	197534,60	317253,22	Метод спутниковых геодезических измерений (определений)	$M_t = \sqrt{\frac{\Delta^2}{n}}$	—
н1802У	—	—	197544,61	317247,65	Метод спутниковых геодезических измерений (определений)	$M_t = \sqrt{\frac{\Delta^2}{n}}$	—

2. Сведения о частях границ уточняемого земельного участка с кадастровым номером 05:44:000041:1856 :

Обозначение части границ		Горизонтальное проложение (S), м	Описание прохождения части границ	Сведения о согласовании местоположения границ(согласовано/спорное)
от т.	до т.			

КАРТА-ПЛАН ТЕРРИТОРИИ

Сведения об уточняемых земельных участках

1	2	3	4	5
н1802У	н1803У	8,54	—	согласовано
н1803У	н1804У	11,49	—	согласовано
н1804У	н1805У	8,73	—	согласовано
н1805У	н1802У	11,46	—	согласовано

3. Сведения о характеристиках уточняемого земельного участка с кадастровым номером 05:44:000041:1856 :

№ п/п	Наименование характеристик земельного участка	Значение характеристики
1	2	3
1.	Сведения об адресе земельного участка	—
1.1.	Сведения об ином месте нахождения земельного участка, не являющегося объектом адресации, в структурированном виде	—
1.2.	Дополнительные сведения о месте нахождения земельного участка	—
2.	Площадь земельного участка ± величина погрешности определения(вычисления) площади (**Р ± ΔР**), **м^2**	99±—
3.	Формула, примененная для вычисления предельной погрешности определения площади земельного участка, с подставленными значениями и итоговые (вычисленные) значения (**ΔР**), м2	—
4.	Площадь земельного участка согласно сведениям Единого государственного реестра недвижимости (**Ркад**), **м^2**	—
5.	Оценка расхождения **Р** и **Ркад (Р – Ркад), м^2**	—
6.	Предельный минимальный и максимальный размеры земельного участка (**Рмин и Рмакс), м^2**	—
7.	Вид (виды) разрешенного использования	—
7.1.	Дополнительные сведения об использовании земельного участка	—
8.	Кадастровый или иной государственный учетный номер (инвентарный) здания, сооружения, объекта незавершенного строительства, расположенного на земельном участке	05:44:000041:1856
9.	Сведения о земельных участках (землях общего пользования, территории общего пользования), посредством которых обеспечивается доступ	—
10.	Иные сведения	—

4. Пояснения к сведениям об уточняемом земельном участке с кадастровым номером 05:44:000041:1856 :

1.	—

1. Сведения о характерных точках границы уточняемого земельного участка с кадастровым номером 05:44:000041:1861 :

КАРТА-ПЛАН ТЕРРИТОРИИ

Сведения об уточняемых земельных участках

Система координат МСК-05 **Зона №** 1

Обозначение характерных точек границ	Координаты, м				Метод определения координат	Формулы, примененные для расчета средней квадратической погрешности определения координат характерных точек границ (M_t), с подставленными в такие формулы значениями и итоговые (вычисленные) значения M_t, м	Описание закрепления точки
	содержатся в Едином государственном реестре недвижимости		определены в результате выполнения комплексных кадастровых работ				
	X	Y	X	Y			
1	2	3	4	5	6	7	8
н1806У	—	—	197402,05	316913,86	Метод спутниковых геодезических измерений (определений)	$M_t = \sqrt{\frac{\Delta^2}{n}}$	—
н1807У	—	—	197394,46	316921,91	Метод спутниковых геодезических измерений (определений)	$M_t = \sqrt{\frac{\Delta^2}{n}}$	—
н1808У	—	—	197391,03	316918,93	Метод спутниковых геодезических измерений (определений)	$M_t = \sqrt{\frac{\Delta^2}{n}}$	—
н1809У	—	—	197390,14	316920,05	Метод спутниковых геодезических измерений (определений)	$M_t = \sqrt{\frac{\Delta^2}{n}}$	—
н1810У	—	—	197385,50	316916,03	Метод спутниковых геодезических измерений (определений)	$M_t = \sqrt{\frac{\Delta^2}{n}}$	—
н1811У	—	—	197386,50	316914,86	Метод спутниковых геодезических измерений (определений)	$M_t = \sqrt{\frac{\Delta^2}{n}}$	—

КАРТА-ПЛАН ТЕРРИТОРИИ

Сведения об уточняемых земельных участках

н1812У	—	—	197383,93	316912,58	Метод спутниковых геодезических измерений (определений)	$M_t = \sqrt{\frac{\Delta^2}{n}}$	—
н1813У	—	—	197391,67	316904,22	Метод спутниковых геодезических измерений (определений)	$M_t = \sqrt{\frac{\Delta^2}{n}}$	—
н1806У	—	—	197402,05	316913,86	Метод спутниковых геодезических измерений (определений)	$M_t = \sqrt{\frac{\Delta^2}{n}}$	—

2. Сведения о частях границ уточняемого земельного участка с кадастровым номером 05:44:000041:1861 :

Обозначение части границ		Горизонтальное проложение (S), м	Описание прохождения части границ	Сведения о согласовании местоположения границ(согласовано/спорное)
от т.	до т.			
1	2	3	4	5
н1806У	н1807У	11,06	—	согласовано
н1807У	н1808У	4,54	—	согласовано
н1808У	н1809У	1,43	—	согласовано
н1809У	н1810У	6,14	—	согласовано
н1810У	н1811У	1,54	—	согласовано
н1811У	н1812У	3,44	—	согласовано
н1812У	н1813У	11,39	—	согласовано
н1813У	н1806У	14,17	—	согласовано

3. Сведения о характеристиках уточняемого земельного участка с кадастровым номером 05:44:000041:1861 :

№ п/п	Наименование характеристик земельного участка	Значение характеристики
1	2	3
1.	Сведения об адресе земельного участка	—
1.1.	Сведения об ином месте нахождения земельного участка, не являющегося объектом адресации, в структурированном виде	—
1.2.	Дополнительные сведения о месте нахождения земельного участка	—
2.	Площадь земельного участка ± величина погрешности определения(вычисления) площади (**Р ± ΔР**), **м^2**	168±—
3.	Формула, примененная для вычисления предельной погрешности	—

КАРТА-ПЛАН ТЕРРИТОРИИ

Сведения об уточняемых земельных участках

1	2	3
	определения площади земельного участка, с подставленными значениями и итоговые (вычисленные) значения (**ΔР**), м2	
4.	Площадь земельного участка согласно сведениям Единого государственного реестра недвижимости (**Ркад**), **м^2**	—
5.	Оценка расхождения **Р** и **Ркад (Р – Ркад), м^2**	—
6.	Предельный минимальный и максимальный размеры земельного участка (**Рмин и Рмакс), м^2**	—
7.	Вид (виды) разрешенного использования	—
7.1.	Дополнительные сведения об использовании земельного участка	—
8.	Кадастровый или иной государственный учетный номер (инвентарный) здания, сооружения, объекта незавершенного строительства, расположенного на земельном участке	05:44:000041:1861
9.	Сведения о земельных участках (землях общего пользования, территории общего пользования), посредством которых обеспечивается доступ	—
10.	Иные сведения	—

4. Пояснения к сведениям об уточняемом земельном участке с кадастровым номером 05:44:000041:1861 :

1.	—

1. Сведения о характерных точках границы уточняемого земельного участка с кадастровым номером 05:44:000041:1862 :

Система координат МСК-05 **Зона №** 1

Обозначение характерных точек границ	Координаты, м				Метод определения координат	Формулы, примененные для расчета средней квадратической погрешности определения координат характерных точек границ (M_t), с подставленными в такие формулы значениями и итоговые (вычисленные) значения M_t, м	Описание закрепления точки
	содержатся в Едином государственном реестре недвижимости		определены в результате выполнения комплексных кадастровых работ				
	X	Y	X	Y			
1	2	3	4	5	6	7	8
н1814У	—	—	197269,98	317339,34	Метод спутниковых геодезических измерений	$M_t = \sqrt{\frac{\Delta^2}{n}}$	—

КАРТА-ПЛАН ТЕРРИТОРИИ

Сведения об уточняемых земельных участках

					(определений)		
н1815У	—	—	197269,99	317347,87	Метод спутниковых геодезических измерений (определений)	$M_t = \sqrt{\frac{\Delta^2}{n}}$	—
н1816У	—	—	197260,61	317347,91	Метод спутниковых геодезических измерений (определений)	$M_t = \sqrt{\frac{\Delta^2}{n}}$	—
н1817У	—	—	197260,62	317339,23	Метод спутниковых геодезических измерений (определений)	$M_t = \sqrt{\frac{\Delta^2}{n}}$	—
н1814У	—	—	197269,98	317339,34	Метод спутниковых геодезических измерений (определений)	$M_t = \sqrt{\frac{\Delta^2}{n}}$	—

2. Сведения о частях границ уточняемого земельного участка с кадастровым номером 05:44:000041:1862 :

Обозначение части границ		Горизонтальное проложение (S), м	Описание прохождения части границ	Сведения о согласовании местоположения границ(согласовано/спорное)
от т.	до т.			
1	2	3	4	5
н1814У	н1815У	8,53	—	согласовано
н1815У	н1816У	9,38	—	согласовано
н1816У	н1817У	8,68	—	согласовано
н1817У	н1814У	9,36	—	согласовано

3. Сведения о характеристиках уточняемого земельного участка с кадастровым номером 05:44:000041:1862 :

№ п/п	Наименование характеристик земельного участка	Значение характеристики
1	2	3
1.	Сведения об адресе земельного участка	—
1.1.	Сведения об ином месте нахождения земельного участка, не являющегося объектом адресации, в структурированном виде	—
1.2.	Дополнительные сведения о месте нахождения земельного участка	—
2.	Площадь земельного участка ± величина погрешности определения(вычисления) площади (**Р ± ΔР**), **м^2**	81±—

КАРТА-ПЛАН ТЕРРИТОРИИ

Сведения об уточняемых земельных участках

1	2	3
3.	Формула, примененная для вычисления предельной погрешности определения площади земельного участка, с подставленными значениями и итоговые (вычисленные) значения (**ΔР**), м2	—
4.	Площадь земельного участка согласно сведениям Единого государственного реестра недвижимости (**Ркад**), **м^2**	—
5.	Оценка расхождения **Р** и **Ркад (Р – Ркад), м^2**	—
6.	Предельный минимальный и максимальный размеры земельного участка (**Рмин и Рмакс), м^2**	—
7.	Вид (виды) разрешенного использования	—
7.1.	Дополнительные сведения об использовании земельного участка	—
8.	Кадастровый или иной государственный учетный номер (инвентарный) здания, сооружения, объекта незавершенного строительства, расположенного на земельном участке	05:44:000041:1862
9.	Сведения о земельных участках (землях общего пользования, территории общего пользования), посредством которых обеспечивается доступ	—
10.	Иные сведения	—

4. Пояснения к сведениям об уточняемом земельном участке с кадастровым номером 05:44:000041:1862 :

1.	—

1. Сведения о характерных точках границы уточняемого земельного участка с кадастровым номером 05:44:000041:1868 :

Система координат МСК-05 **Зона №** 1

Обозначение характерных точек границ	**Координаты, м**				**Метод определения координат**	**Формулы, примененные для расчета средней квадратической погрешности определения координат характерных точек границ (M_t), с подставленными в такие формулы значениями и итоговые (вычисленные) значения M_t, м**	**Описание закрепления точки**
	содержатся в Едином государственном реестре недвижимости		**определены в результате выполнения комплексных кадастровых работ**				
	X	**Y**	**X**	**Y**			
1	**2**	**3**	**4**	**5**	**6**	**7**	**8**
н1818У	—	—	197364,96	316968,55	Метод спутниковых геодезических	$M_t = \sqrt{\frac{\Delta^2}{n}}$	—

КАРТА-ПЛАН ТЕРРИТОРИИ

Сведения об уточняемых земельных участках

					измерений (определений)		
н1819У	—	—	197372,01	316976,27	Метод спутниковых геодезических измерений (определений)	$M_t = \sqrt{\frac{\Delta^2}{n}}$	—
н1820У	—	—	197362,35	316985,16	Метод спутниковых геодезических измерений (определений)	$M_t = \sqrt{\frac{\Delta^2}{n}}$	—
н1821У	—	—	197355,06	316977,41	Метод спутниковых геодезических измерений (определений)	$M_t = \sqrt{\frac{\Delta^2}{n}}$	—
н1818У	—	—	197364,96	316968,55	Метод спутниковых геодезических измерений (определений)	$M_t = \sqrt{\frac{\Delta^2}{n}}$	—

2. Сведения о частях границ уточняемого земельного участка с кадастровым номером 05:44:000041:1868 :

Обозначение части границ		Горизонтальное проложение (S), м	Описание прохождения части границ	Сведения о согласовании местоположения границ(согласовано/спорное)
от т.	до т.			
1	2	3	4	5
н1818У	н1819У	10,45	—	согласовано
н1819У	н1820У	13,13	—	согласовано
н1820У	н1821У	10,64	—	согласовано
н1821У	н1818У	13,29	—	согласовано

3. Сведения о характеристиках уточняемого земельного участка с кадастровым номером 05:44:000041:1868 :

№ п/п	Наименование характеристик земельного участка	Значение характеристики
1	2	3
1.	Сведения об адресе земельного участка	—
1.1.	Сведения об ином месте нахождения земельного участка, не являющегося объектом адресации, в структурированном виде	—
1.2.	Дополнительные сведения о месте нахождения земельного участка	—
2.	Площадь земельного участка ± величина погрешности	139±—

КАРТА-ПЛАН ТЕРРИТОРИИ

Сведения об уточняемых земельных участках

1	2	3
	определения(вычисления) площади (**Р ± ΔР**), **м^2**	
3.	Формула, примененная для вычисления предельной погрешности определения площади земельного участка, с подставленными значениями и итоговые (вычисленные) значения (**ΔР**), м2	—
4.	Площадь земельного участка согласно сведениям Единого государственного реестра недвижимости (**Ркад**), **м^2**	—
5.	Оценка расхождения **Р** и **Ркад (Р – Ркад), м^2**	—
6.	Предельный минимальный и максимальный размеры земельного участка (**Рмин и Рмакс), м^2**	—
7.	Вид (виды) разрешенного использования	—
7.1.	Дополнительные сведения об использовании земельного участка	—
8.	Кадастровый или иной государственный учетный номер (инвентарный) здания, сооружения, объекта незавершенного строительства, расположенного на земельном участке	05:44:000041:1868
9.	Сведения о земельных участках (землях общего пользования, территории общего пользования), посредством которых обеспечивается доступ	—
10.	Иные сведения	—

4. Пояснения к сведениям об уточняемом земельном участке с кадастровым номером 05:44:000041:1868 :

1.	—

1. Сведения о характерных точках границы уточняемого земельного участка с кадастровым номером 05:44:000041:1879 :

Система координат МСК-05 **Зона №** 1

Обозначение характерных точек границ	**Координаты, м**				**Метод определения координат**	**Формулы, примененные для расчета средней квадратической погрешности определения координат характерных точек границ (M_t), с подставленными в такие формулы значениями и итоговые (вычисленные) значения M_t, м**	**Описание закрепления точки**
	содержатся в Едином государственном реестре недвижимости		**определены в результате выполнения комплексных кадастровых работ**				
	X	**Y**	**X**	**Y**			
1	**2**	**3**	**4**	**5**	**6**	**7**	**8**

КАРТА-ПЛАН ТЕРРИТОРИИ

Сведения об уточняемых земельных участках

н1822У	—	—	197315,69	316965,10	Метод спутниковых геодезических измерений (определений)	$M_t = \sqrt{\frac{\Delta^2}{n}}$	—
н1823У	—	—	197328,14	316977,84	Метод спутниковых геодезических измерений (определений)	$M_t = \sqrt{\frac{\Delta^2}{n}}$	—
н1824У	—	—	197324,28	316981,43	Метод спутниковых геодезических измерений (определений)	$M_t = \sqrt{\frac{\Delta^2}{n}}$	—
н1825У	—	—	197311,68	316968,81	Метод спутниковых геодезических измерений (определений)	$M_t = \sqrt{\frac{\Delta^2}{n}}$	—
н1822У	—	—	197315,69	316965,10	Метод спутниковых геодезических измерений (определений)	$M_t = \sqrt{\frac{\Delta^2}{n}}$	—

2. Сведения о частях границ уточняемого земельного участка с кадастровым номером 05:44:000041:1879 :

Обозначение части границ		Горизонтальное проложение (S), м	Описание прохождения части границ	Сведения о согласовании местоположения границ(согласовано/спорное)
от т.	до т.			
1	2	3	4	5
н1822У	н1823У	17,81	—	согласовано
н1823У	н1824У	5,27	—	согласовано
н1824У	н1825У	17,83	—	согласовано
н1825У	н1822У	5,46	—	согласовано

3. Сведения о характеристиках уточняемого земельного участка с кадастровым номером 05:44:000041:1879 :

№ п/п	Наименование характеристик земельного участка	Значение характеристики
1	2	3
1.	Сведения об адресе земельного участка	—
1.1.	Сведения об ином месте нахождения земельного участка, не являющегося объектом адресации, в структурированном виде	—

КАРТА-ПЛАН ТЕРРИТОРИИ

Сведения об уточняемых земельных участках

1	2	3
1.2.	Дополнительные сведения о месте нахождения земельного участка	—
2.	Площадь земельного участка ± величина погрешности определения(вычисления) площади (**Р ± ΔР**), **м^2**	96±—
3.	Формула, примененная для вычисления предельной погрешности определения площади земельного участка, с подставленными значениями и итоговые (вычисленные) значения (**ΔР**), м2	—
4.	Площадь земельного участка согласно сведениям Единого государственного реестра недвижимости (**Ркад**), **м^2**	—
5.	Оценка расхождения **Р** и **Ркад (Р – Ркад), м^2**	—
6.	Предельный минимальный и максимальный размеры земельного участка (**Рмин и Рмакс), м^2**	—
7.	Вид (виды) разрешенного использования	—
7.1.	Дополнительные сведения об использовании земельного участка	—
8.	Кадастровый или иной государственный учетный номер (инвентарный) здания, сооружения, объекта незавершенного строительства, расположенного на земельном участке	05:44:000041:1879
9.	Сведения о земельных участках (землях общего пользования, территории общего пользования), посредством которых обеспечивается доступ	—
10.	Иные сведения	—

4. Пояснения к сведениям об уточняемом земельном участке с кадастровым номером 05:44:000041:1879 :

1.	—

1. Сведения о характерных точках границы уточняемого земельного участка с кадастровым номером 05:44:000041:1886 :

Система координат МСК-05 **Зона №** 1

Обозначение характерных точек границ	**Координаты, м**				**Метод определения координат**	**Формулы, примененные для расчета средней квадратической погрешности определения координат характерных точек границ (M_t), с подставленными в такие формулы значениями и итоговые (вычисленные) значения M_t, м**	**Описание закрепления точки**
	содержатся в Едином государственном реестре недвижимости		**определены в результате выполнения комплексных кадастровых работ**				
	X	**Y**	**X**	**Y**			

КАРТА-ПЛАН ТЕРРИТОРИИ

Сведения об уточняемых земельных участках

1	2	3	4	5	6	7	8
н1826У	—	—	196957,40	316640,80	Метод спутниковых геодезических измерений (определений)	$M_t = \sqrt{\frac{\Delta^2}{n}}$	—
н1827У	—	—	196966,94	316651,78	Метод спутниковых геодезических измерений (определений)	$M_t = \sqrt{\frac{\Delta^2}{n}}$	—
н1828У	—	—	196958,49	316659,01	Метод спутниковых геодезических измерений (определений)	$M_t = \sqrt{\frac{\Delta^2}{n}}$	—
н1829У	—	—	196949,01	316648,18	Метод спутниковых геодезических измерений (определений)	$M_t = \sqrt{\frac{\Delta^2}{n}}$	—
н1826У	—	—	196957,40	316640,80	Метод спутниковых геодезических измерений (определений)	$M_t = \sqrt{\frac{\Delta^2}{n}}$	—

2. Сведения о частях границ уточняемого земельного участка с кадастровым номером 05:44:000041:1886 :

Обозначение части границ		Горизонтальное проложение (S), м	Описание прохождения части границ	Сведения о согласовании местоположения границ(согласовано/спорное)
от т.	до т.			
1	2	3	4	5
н1826У	н1827У	14,55	—	согласовано
н1827У	н1828У	11,12	—	согласовано
н1828У	н1829У	14,39	—	согласовано
н1829У	н1826У	11,17	—	согласовано

3. Сведения о характеристиках уточняемого земельного участка с кадастровым номером 05:44:000041:1886 :

№ п/п	Наименование характеристик земельного участка	Значение характеристики
1	2	3
1.	Сведения об адресе земельного участка	—
1.1.	Сведения об ином месте нахождения земельного участка, не являющегося	—

КАРТА-ПЛАН ТЕРРИТОРИИ

Сведения об уточняемых земельных участках

1	2	3
	объектом адресации, в структурированном виде	
1.2.	Дополнительные сведения о месте нахождения земельного участка	—
2.	Площадь земельного участка ± величина погрешности определения(вычисления) площади (**Р ± ΔР**), **м^2**	161±—
3.	Формула, примененная для вычисления предельной погрешности определения площади земельного участка, с подставленными значениями и итоговые (вычисленные) значения (**ΔР**), м2	—
4.	Площадь земельного участка согласно сведениям Единого государственного реестра недвижимости (**Ркад**), **м^2**	—
5.	Оценка расхождения **Р** и **Ркад (Р – Ркад), м^2**	—
6.	Предельный минимальный и максимальный размеры земельного участка (**Рмин и Рмакс), м^2**	—
7.	Вид (виды) разрешенного использования	—
7.1.	Дополнительные сведения об использовании земельного участка	—
8.	Кадастровый или иной государственный учетный номер (инвентарный) здания, сооружения, объекта незавершенного строительства, расположенного на земельном участке	05:44:000041:1886
9.	Сведения о земельных участках (землях общего пользования, территории общего пользования), посредством которых обеспечивается доступ	—
10.	Иные сведения	—

4. Пояснения к сведениям об уточняемом земельном участке с кадастровым номером 05:44:000041:1886 :

1.	—

1. Сведения о характерных точках границы уточняемого земельного участка с кадастровым номером 05:44:000041:1902 :

КАРТА-ПЛАН ТЕРРИТОРИИ

Сведения об уточняемых земельных участках

Система координат МСК-05 **Зона № 1**

Обозначение характерных точек границ	Координаты, м				Метод определения координат	Формулы, примененные для расчета средней квадратической погрешности определения координат характерных точек границ (M_t), с подставленными в такие формулы значениями и итоговые (вычисленные) значения M_t, м	Описание закрепления точки
	содержатся в Едином государственном реестре недвижимости		определены в результате выполнения комплексных кадастровых работ				
	X	Y	X	Y			
1	2	3	4	5	6	7	8
н1830У	—	—	197940,82	317605,71	Метод спутниковых геодезических измерений (определений)	$M_t = \sqrt{\frac{\Delta^2}{n}}$	—
н1831У	—	—	197947,71	317614,40	Метод спутниковых геодезических измерений (определений)	$M_t = \sqrt{\frac{\Delta^2}{n}}$	—
н1832У	—	—	197938,74	317621,51	Метод спутниковых геодезических измерений (определений)	$M_t = \sqrt{\frac{\Delta^2}{n}}$	—
н1833У	—	—	197931,86	317612,82	Метод спутниковых геодезических измерений (определений)	$M_t = \sqrt{\frac{\Delta^2}{n}}$	—
н1830У	—	—	197940,82	317605,71	Метод спутниковых геодезических измерений (определений)	$M_t = \sqrt{\frac{\Delta^2}{n}}$	—

2. Сведения о частях границ уточняемого земельного участка с кадастровым номером 05:44:000041:1902 :

Обозначение части границ		Горизонтальное проложение (S), м	Описание прохождения части границ	Сведения о согласовании местоположения границ(согласовано/спорное)
от т.	до т.			

КАРТА-ПЛАН ТЕРРИТОРИИ

Сведения об уточняемых земельных участках

1	2	3	4	5
н1830У	н1831У	11,09	—	согласовано
н1831У	н1832У	11,45	—	согласовано
н1832У	н1833У	11,08	—	согласовано
н1833У	н1830У	11,44	—	согласовано

3. Сведения о характеристиках уточняемого земельного участка с кадастровым номером 05:44:000041:1902 :

№ п/п	Наименование характеристик земельного участка	Значение характеристики
1	2	3
1.	Сведения об адресе земельного участка	—
1.1.	Сведения об ином месте нахождения земельного участка, не являющегося объектом адресации, в структурированном виде	—
1.2.	Дополнительные сведения о месте нахождения земельного участка	—
2.	Площадь земельного участка ± величина погрешности определения(вычисления) площади (**Р ± ΔР**), **м^2**	127±—
3.	Формула, примененная для вычисления предельной погрешности определения площади земельного участка, с подставленными значениями и итоговые (вычисленные) значения (**ΔР**), м2	—
4.	Площадь земельного участка согласно сведениям Единого государственного реестра недвижимости (**Ркад**), **м^2**	—
5.	Оценка расхождения **Р** и **Ркад (Р – Ркад), м^2**	—
6.	Предельный минимальный и максимальный размеры земельного участка (**Рмин и Рмакс), м^2**	—
7.	Вид (виды) разрешенного использования	—
7.1.	Дополнительные сведения об использовании земельного участка	—
8.	Кадастровый или иной государственный учетный номер (инвентарный) здания, сооружения, объекта незавершенного строительства, расположенного на земельном участке	05:44:000041:1902
9.	Сведения о земельных участках (землях общего пользования, территории общего пользования), посредством которых обеспечивается доступ	—
10.	Иные сведения	—

4. Пояснения к сведениям об уточняемом земельном участке с кадастровым номером 05:44:000041:1902 :

1.	—

1. Сведения о характерных точках границы уточняемого земельного участка с кадастровым номером 05:44:000041:1904 :

КАРТА-ПЛАН ТЕРРИТОРИИ

Сведения об уточняемых земельных участках

Система координат МСК-05 **Зона № 1**

Обозначение характерных точек границ	Координаты, м				Метод определения координат	Формулы, примененные для расчета средней квадратической погрешности определения координат характерных точек границ (M_t), с подставленными в такие формулы значениями и итоговые (вычисленные) значения M_t, м	Описание закрепления точки
	содержатся в Едином государственном реестре недвижимости		определены в результате выполнения комплексных кадастровых работ				
	X	Y	X	Y			
1	2	3	4	5	6	7	8
н1834У	—	—	197571,28	317019,27	Метод спутниковых геодезических измерений (определений)	$M_t = \sqrt{\frac{\Delta^2}{n}}$	—
н1835У	—	—	197577,06	317029,27	Метод спутниковых геодезических измерений (определений)	$M_t = \sqrt{\frac{\Delta^2}{n}}$	—
н1836У	—	—	197566,26	317034,99	Метод спутниковых геодезических измерений (определений)	$M_t = \sqrt{\frac{\Delta^2}{n}}$	—
н1837У	—	—	197560,68	317024,97	Метод спутниковых геодезических измерений (определений)	$M_t = \sqrt{\frac{\Delta^2}{n}}$	—
н1834У	—	—	197571,28	317019,27	Метод спутниковых геодезических измерений (определений)	$M_t = \sqrt{\frac{\Delta^2}{n}}$	—

2. Сведения о частях границ уточняемого земельного участка с кадастровым номером 05:44:000041:1904 :

Обозначение части границ		Горизонтальное проложение (S), м	Описание прохождения части границ	Сведения о согласовании местоположения границ(согласовано/спорное)
от т.	до т.			

КАРТА-ПЛАН ТЕРРИТОРИИ

Сведения об уточняемых земельных участках

1	2	3	4	5
н1834У	н1835У	11,55	—	согласовано
н1835У	н1836У	12,22	—	согласовано
н1836У	н1837У	11,47	—	согласовано
н1837У	н1834У	12,04	—	согласовано

3. Сведения о характеристиках уточняемого земельного участка с кадастровым номером 05:44:000041:1904 :

№ п/п	Наименование характеристик земельного участка	Значение характеристики
1	2	3
1.	Сведения об адресе земельного участка	—
1.1.	Сведения об ином месте нахождения земельного участка, не являющегося объектом адресации, в структурированном виде	—
1.2.	Дополнительные сведения о месте нахождения земельного участка	—
2.	Площадь земельного участка ± величина погрешности определения(вычисления) площади (**Р ± ΔР**), **м^2**	139±—
3.	Формула, примененная для вычисления предельной погрешности определения площади земельного участка, с подставленными значениями и итоговые (вычисленные) значения (**ΔР**), м2	—
4.	Площадь земельного участка согласно сведениям Единого государственного реестра недвижимости (**Ркад**), **м^2**	—
5.	Оценка расхождения **Р** и **Ркад (Р – Ркад), м^2**	—
6.	Предельный минимальный и максимальный размеры земельного участка (**Рмин и Рмакс), м^2**	—
7.	Вид (виды) разрешенного использования	—
7.1.	Дополнительные сведения об использовании земельного участка	—
8.	Кадастровый или иной государственный учетный номер (инвентарный) здания, сооружения, объекта незавершенного строительства, расположенного на земельном участке	05:44:000041:1904
9.	Сведения о земельных участках (землях общего пользования, территории общего пользования), посредством которых обеспечивается доступ	—
10.	Иные сведения	—

4. Пояснения к сведениям об уточняемом земельном участке с кадастровым номером 05:44:000041:1904 :

1.	—

1. Сведения о характерных точках границы уточняемого земельного участка с кадастровым номером 05:44:000041:1909 :

КАРТА-ПЛАН ТЕРРИТОРИИ

Сведения об уточняемых земельных участках

Система координат МСК-05 **Зона № 1**

Обозначение характерных точек границ	Координаты, м				Метод определения координат	Формулы, примененные для расчета средней квадратической погрешности определения координат характерных точек границ (M_t), с подставленными в такие формулы значениями и итоговые (вычисленные) значения M_t, м	Описание закрепления точки
	содержатся в Едином государственном реестре недвижимости		определены в результате выполнения комплексных кадастровых работ				
	X	Y	X	Y			
1	2	3	4	5	6	7	8
н1838У	—	—	197851,76	317687,85	Метод спутниковых геодезических измерений (определений)	$M_t = \sqrt{\frac{\Delta^2}{n}}$	—
н1839У	—	—	197858,81	317696,11	Метод спутниковых геодезических измерений (определений)	$M_t = \sqrt{\frac{\Delta^2}{n}}$	—
н1840У	—	—	197850,36	317703,31	Метод спутниковых геодезических измерений (определений)	$M_t = \sqrt{\frac{\Delta^2}{n}}$	—
н1841У	—	—	197843,26	317695,09	Метод спутниковых геодезических измерений (определений)	$M_t = \sqrt{\frac{\Delta^2}{n}}$	—
н1838У	—	—	197851,76	317687,85	Метод спутниковых геодезических измерений (определений)	$M_t = \sqrt{\frac{\Delta^2}{n}}$	—

2. Сведения о частях границ уточняемого земельного участка с кадастровым номером 05:44:000041:1909 :

Обозначение части границ		Горизонтальное проложение (S), м	Описание прохождения части границ	Сведения о согласовании местоположения границ(согласовано/спорное)
от т.	до т.			

КАРТА-ПЛАН ТЕРРИТОРИИ

Сведения об уточняемых земельных участках

1	2	3	4	5
н1838У	н1839У	10,86	—	согласовано
н1839У	н1840У	11,10	—	согласовано
н1840У	н1841У	10,86	—	согласовано
н1841У	н1838У	11,17	—	согласовано

3. Сведения о характеристиках уточняемого земельного участка с кадастровым номером 05:44:000041:1909 :

№ п/п	Наименование характеристик земельного участка	Значение характеристики
1	2	3
1.	Сведения об адресе земельного участка	—
1.1.	Сведения об ином месте нахождения земельного участка, не являющегося объектом адресации, в структурированном виде	—
1.2.	Дополнительные сведения о месте нахождения земельного участка	—
2.	Площадь земельного участка ± величина погрешности определения(вычисления) площади (**Р ± ΔР**), **м^2**	121±—
3.	Формула, примененная для вычисления предельной погрешности определения площади земельного участка, с подставленными значениями и итоговые (вычисленные) значения (**ΔР**), м2	—
4.	Площадь земельного участка согласно сведениям Единого государственного реестра недвижимости (**Ркад**), **м^2**	—
5.	Оценка расхождения **Р** и **Ркад (Р – Ркад), м^2**	—
6.	Предельный минимальный и максимальный размеры земельного участка (**Рмин и Рмакс), м^2**	—
7.	Вид (виды) разрешенного использования	—
7.1.	Дополнительные сведения об использовании земельного участка	—
8.	Кадастровый или иной государственный учетный номер (инвентарный) здания, сооружения, объекта незавершенного строительства, расположенного на земельном участке	05:44:000041:1909
9.	Сведения о земельных участках (землях общего пользования, территории общего пользования), посредством которых обеспечивается доступ	—
10.	Иные сведения	—

4. Пояснения к сведениям об уточняемом земельном участке с кадастровым номером 05:44:000041:1909 :

1.	—

1. Сведения о характерных точках границы уточняемого земельного участка с кадастровым номером 05:44:000041:1914 :

КАРТА-ПЛАН ТЕРРИТОРИИ

Сведения об уточняемых земельных участках

Система координат МСК-05 **Зона № 1**

Обозначение характерных точек границ	Координаты, м				Метод определения координат	Формулы, примененные для расчета средней квадратической погрешности определения координат характерных точек границ (M_t), с подставленными в такие формулы значениями и итоговые (вычисленные) значения M_t, м	Описание закрепления точки
	содержатся в Едином государственном реестре недвижимости		определены в результате выполнения комплексных кадастровых работ				
	X	Y	X	Y			
1	2	3	4	5	6	7	8
н1842У	—	—	197895,93	317592,42	Метод спутниковых геодезических измерений (определений)	$M_t = \sqrt{\frac{\Delta^2}{n}}$	—
н1843У	—	—	197903,30	317600,55	Метод спутниковых геодезических измерений (определений)	$M_t = \sqrt{\frac{\Delta^2}{n}}$	—
н1844У	—	—	197893,98	317608,58	Метод спутниковых геодезических измерений (определений)	$M_t = \sqrt{\frac{\Delta^2}{n}}$	—
н1845У	—	—	197886,60	317600,44	Метод спутниковых геодезических измерений (определений)	$M_t = \sqrt{\frac{\Delta^2}{n}}$	—
н1842У	—	—	197895,93	317592,42	Метод спутниковых геодезических измерений (определений)	$M_t = \sqrt{\frac{\Delta^2}{n}}$	—

2. Сведения о частях границ уточняемого земельного участка с кадастровым номером 05:44:000041:1914 :

Обозначение части границ		Горизонтальное проложение (S), м	Описание прохождения части границ	Сведения о согласовании местоположения границ(согласовано/спорное)
от т.	до т.			

КАРТА-ПЛАН ТЕРРИТОРИИ

Сведения об уточняемых земельных участках

1	2	3	4	5
н1842У	н1843У	10,97	—	согласовано
н1843У	н1844У	12,30	—	согласовано
н1844У	н1845У	10,99	—	согласовано
н1845У	н1842У	12,30	—	согласовано

3. Сведения о характеристиках уточняемого земельного участка с кадастровым номером 05:44:000041:1914 :

№ п/п	Наименование характеристик земельного участка	Значение характеристики
1	2	3
1.	Сведения об адресе земельного участка	—
1.1.	Сведения об ином месте нахождения земельного участка, не являющегося объектом адресации, в структурированном виде	—
1.2.	Дополнительные сведения о месте нахождения земельного участка	—
2.	Площадь земельного участка ± величина погрешности определения(вычисления) площади (**Р ± ΔР**), **м^2**	135±—
3.	Формула, примененная для вычисления предельной погрешности определения площади земельного участка, с подставленными значениями и итоговые (вычисленные) значения (**ΔР**), м2	—
4.	Площадь земельного участка согласно сведениям Единого государственного реестра недвижимости (**Ркад**), **м^2**	—
5.	Оценка расхождения **Р** и **Ркад (Р – Ркад), м^2**	—
6.	Предельный минимальный и максимальный размеры земельного участка (**Рмин и Рмакс), м^2**	—
7.	Вид (виды) разрешенного использования	—
7.1.	Дополнительные сведения об использовании земельного участка	—
8.	Кадастровый или иной государственный учетный номер (инвентарный) здания, сооружения, объекта незавершенного строительства, расположенного на земельном участке	05:44:000041:1914
9.	Сведения о земельных участках (землях общего пользования, территории общего пользования), посредством которых обеспечивается доступ	—
10.	Иные сведения	—

4. Пояснения к сведениям об уточняемом земельном участке с кадастровым номером 05:44:000041:1914 :

1.	—

1. Сведения о характерных точках границы уточняемого земельного участка с кадастровым номером 05:44:000041:1918 :

КАРТА-ПЛАН ТЕРРИТОРИИ

Сведения об уточняемых земельных участках

Система координат МСК-05 **Зона № 1**

Обозначение характерных точек границ	Координаты, м				Метод определения координат	Формулы, примененные для расчета средней квадратической погрешности определения координат характерных точек границ (M_t), с подставленными в такие формулы значениями и итоговые (вычисленные) значения M_t, м	Описание закрепления точки
	содержатся в Едином государственном реестре недвижимости		определены в результате выполнения комплексных кадастровых работ				
	X	Y	X	Y			
1	2	3	4	5	6	7	8
н1846У	—	—	197948,36	317632,85	Метод спутниковых геодезических измерений (определений)	$M_t = \sqrt{\frac{\Delta^2}{n}}$	—
н1847У	—	—	197953,85	317640,51	Метод спутниковых геодезических измерений (определений)	$M_t = \sqrt{\frac{\Delta^2}{n}}$	—
н1848У	—	—	197946,74	317646,15	Метод спутниковых геодезических измерений (определений)	$M_t = \sqrt{\frac{\Delta^2}{n}}$	—
н1849У	—	—	197940,86	317638,20	Метод спутниковых геодезических измерений (определений)	$M_t = \sqrt{\frac{\Delta^2}{n}}$	—
н1846У	—	—	197948,36	317632,85	Метод спутниковых геодезических измерений (определений)	$M_t = \sqrt{\frac{\Delta^2}{n}}$	—

2. Сведения о частях границ уточняемого земельного участка с кадастровым номером 05:44:000041:1918 :

Обозначение части границ		Горизонтальное проложение (S), м	Описание прохождения части границ	Сведения о согласовании местоположения границ(согласовано/спорное)
от т.	до т.			

КАРТА-ПЛАН ТЕРРИТОРИИ

Сведения об уточняемых земельных участках

1	2	3	4	5
н1846У	н1847У	9,42	—	согласовано
н1847У	н1848У	9,08	—	согласовано
н1848У	н1849У	9,89	—	согласовано
н1849У	н1846У	9,21	—	согласовано

3. Сведения о характеристиках уточняемого земельного участка с кадастровым номером 05:44:000041:1918 :

№ п/п	Наименование характеристик земельного участка	Значение характеристики
1	2	3
1.	Сведения об адресе земельного участка	—
1.1.	Сведения об ином месте нахождения земельного участка, не являющегося объектом адресации, в структурированном виде	—
1.2.	Дополнительные сведения о месте нахождения земельного участка	—
2.	Площадь земельного участка ± величина погрешности определения(вычисления) площади (**Р ± ΔР**), **м^2**	88±—
3.	Формула, примененная для вычисления предельной погрешности определения площади земельного участка, с подставленными значениями и итоговые (вычисленные) значения (**ΔР**), м2	—
4.	Площадь земельного участка согласно сведениям Единого государственного реестра недвижимости (**Ркад**), **м^2**	—
5.	Оценка расхождения **Р** и **Ркад (Р – Ркад), м^2**	—
6.	Предельный минимальный и максимальный размеры земельного участка (**Рмин и Рмакс), м^2**	—
7.	Вид (виды) разрешенного использования	—
7.1.	Дополнительные сведения об использовании земельного участка	—
8.	Кадастровый или иной государственный учетный номер (инвентарный) здания, сооружения, объекта незавершенного строительства, расположенного на земельном участке	05:44:000041:1918
9.	Сведения о земельных участках (землях общего пользования, территории общего пользования), посредством которых обеспечивается доступ	—
10.	Иные сведения	—

4. Пояснения к сведениям об уточняемом земельном участке с кадастровым номером 05:44:000041:1918 :

1.	—

1. Сведения о характерных точках границы уточняемого земельного участка с кадастровым номером 05:44:000041:1921 :

КАРТА-ПЛАН ТЕРРИТОРИИ

Сведения об уточняемых земельных участках

Система координат МСК-05 **Зона № 1**

Обозначение характерных точек границ	Координаты, м				Метод определения координат	Формулы, примененные для расчета средней квадратической погрешности определения координат характерных точек границ (M_t), с подставленными в такие формулы значениями и итоговые (вычисленные) значения M_t, м	Описание закрепления точки
	содержатся в Едином государственном реестре недвижимости		определены в результате выполнения комплексных кадастровых работ				
	X	Y	X	Y			
1	2	3	4	5	6	7	8
н1850У	—	—	197313,85	316781,49	Метод спутниковых геодезических измерений (определений)	$M_t = \sqrt{\frac{\Delta^2}{n}}$	—
н1851У	—	—	197309,03	316786,85	Метод спутниковых геодезических измерений (определений)	$M_t = \sqrt{\frac{\Delta^2}{n}}$	—
н1852У	—	—	197302,51	316780,31	Метод спутниковых геодезических измерений (определений)	$M_t = \sqrt{\frac{\Delta^2}{n}}$	—
н1853У	—	—	197307,18	316775,37	Метод спутниковых геодезических измерений (определений)	$M_t = \sqrt{\frac{\Delta^2}{n}}$	—
н1850У	—	—	197313,85	316781,49	Метод спутниковых геодезических измерений (определений)	$M_t = \sqrt{\frac{\Delta^2}{n}}$	—

2. Сведения о частях границ уточняемого земельного участка с кадастровым номером 05:44:000041:1921 :

Обозначение части границ		Горизонтальное проложение (S), м	Описание прохождения части границ	Сведения о согласовании местоположения границ(согласовано/спорное)
от т.	до т.			

КАРТА-ПЛАН ТЕРРИТОРИИ

Сведения об уточняемых земельных участках

1	2	3	4	5
н1850У	н1851У	7,21	—	согласовано
н1851У	н1852У	9,23	—	согласовано
н1852У	н1853У	6,80	—	согласовано
н1853У	н1850У	9,05	—	согласовано

3. Сведения о характеристиках уточняемого земельного участка с кадастровым номером 05:44:000041:1921 :

№ п/п	Наименование характеристик земельного участка	Значение характеристики
1	2	3
1.	Сведения об адресе земельного участка	—
1.1.	Сведения об ином месте нахождения земельного участка, не являющегося объектом адресации, в структурированном виде	—
1.2.	Дополнительные сведения о месте нахождения земельного участка	—
2.	Площадь земельного участка ± величина погрешности определения(вычисления) площади (**Р ± ΔР**), **м^2**	64±—
3.	Формула, примененная для вычисления предельной погрешности определения площади земельного участка, с подставленными значениями и итоговые (вычисленные) значения (**ΔР**), м2	—
4.	Площадь земельного участка согласно сведениям Единого государственного реестра недвижимости (**Ркад**), **м^2**	—
5.	Оценка расхождения **Р** и **Ркад (Р – Ркад), м^2**	—
6.	Предельный минимальный и максимальный размеры земельного участка (**Рмин и Рмакс), м^2**	—
7.	Вид (виды) разрешенного использования	—
7.1.	Дополнительные сведения об использовании земельного участка	—
8.	Кадастровый или иной государственный учетный номер (инвентарный) здания, сооружения, объекта незавершенного строительства, расположенного на земельном участке	05:44:000041:1921
9.	Сведения о земельных участках (землях общего пользования, территории общего пользования), посредством которых обеспечивается доступ	—
10.	Иные сведения	—

4. Пояснения к сведениям об уточняемом земельном участке с кадастровым номером 05:44:000041:1921 :

1.	—

1. Сведения о характерных точках границы уточняемого земельного участка с кадастровым номером 05:44:000041:1927 :

КАРТА-ПЛАН ТЕРРИТОРИИ

Сведения об уточняемых земельных участках

Система координат МСК-05 **Зона № 1**

Обозначение характерных точек границ	Координаты, м				Метод определения координат	Формулы, примененные для расчета средней квадратической погрешности определения координат характерных точек границ (M_t), с подставленными в такие формулы значениями и итоговые (вычисленные) значения M_t, м	Описание закрепления точки
	содержатся в Едином государственном реестре недвижимости		определены в результате выполнения комплексных кадастровых работ				
	X	Y	X	Y			
1	2	3	4	5	6	7	8
н1854У	—	—	197056,35	316822,10	Метод спутниковых геодезических измерений (определений)	$M_t = \sqrt{\frac{\Delta^2}{n}}$	—
н1855У	—	—	197052,71	316832,82	Метод спутниковых геодезических измерений (определений)	$M_t = \sqrt{\frac{\Delta^2}{n}}$	—
н1856У	—	—	197042,91	316829,88	Метод спутниковых геодезических измерений (определений)	$M_t = \sqrt{\frac{\Delta^2}{n}}$	—
н1857У	—	—	197046,64	316818,69	Метод спутниковых геодезических измерений (определений)	$M_t = \sqrt{\frac{\Delta^2}{n}}$	—
н1854У	—	—	197056,35	316822,10	Метод спутниковых геодезических измерений (определений)	$M_t = \sqrt{\frac{\Delta^2}{n}}$	—

2. Сведения о частях границ уточняемого земельного участка с кадастровым номером 05:44:000041:1927 :

Обозначение части границ		Горизонтальное проложение (S), м	Описание прохождения части границ	Сведения о согласовании местоположения границ(согласовано/спорное)
от т.	до т.			

КАРТА-ПЛАН ТЕРРИТОРИИ

Сведения об уточняемых земельных участках

1	2	3	4	5
н1854У	н1855У	11,32	—	согласовано
н1855У	н1856У	10,23	—	согласовано
н1856У	н1857У	11,80	—	согласовано
н1857У	н1854У	10,29	—	согласовано

3. Сведения о характеристиках уточняемого земельного участка с кадастровым номером 05:44:000041:1927 :

№ п/п	Наименование характеристик земельного участка	Значение характеристики
1	2	3
1.	Сведения об адресе земельного участка	—
1.1.	Сведения об ином месте нахождения земельного участка, не являющегося объектом адресации, в структурированном виде	—
1.2.	Дополнительные сведения о месте нахождения земельного участка	—
2.	Площадь земельного участка ± величина погрешности определения(вычисления) площади (**Р ± ΔР**), **м^2**	119±—
3.	Формула, примененная для вычисления предельной погрешности определения площади земельного участка, с подставленными значениями и итоговые (вычисленные) значения (**ΔР**), м2	—
4.	Площадь земельного участка согласно сведениям Единого государственного реестра недвижимости (**Ркад**), **м^2**	—
5.	Оценка расхождения **Р** и **Ркад (Р – Ркад), м^2**	—
6.	Предельный минимальный и максимальный размеры земельного участка (**Рмин и Рмакс), м^2**	—
7.	Вид (виды) разрешенного использования	—
7.1.	Дополнительные сведения об использовании земельного участка	—
8.	Кадастровый или иной государственный учетный номер (инвентарный) здания, сооружения, объекта незавершенного строительства, расположенного на земельном участке	05:44:000041:1927
9.	Сведения о земельных участках (землях общего пользования, территории общего пользования), посредством которых обеспечивается доступ	—
10.	Иные сведения	—

4. Пояснения к сведениям об уточняемом земельном участке с кадастровым номером 05:44:000041:1927 :

1.	—

1. Сведения о характерных точках границы уточняемого земельного участка с кадастровым номером 05:44:000041:1929 :

КАРТА-ПЛАН ТЕРРИТОРИИ

Сведения об уточняемых земельных участках

Система координат МСК-05 **Зона № 1**

Обозначение характерных точек границ	Координаты, м				Метод определения координат	Формулы, примененные для расчета средней квадратической погрешности определения координат характерных точек границ (M_t), с подставленными в такие формулы значениями и итоговые (вычисленные) значения M_t, м	Описание закрепления точки
	содержатся в Едином государственном реестре недвижимости		определены в результате выполнения комплексных кадастровых работ				
	X	Y	X	Y			
1	2	3	4	5	6	7	8
н1858У	—	—	197437,78	317373,52	Метод спутниковых геодезических измерений (определений)	$M_t = \sqrt{\frac{\Delta^2}{n}}$	—
н1859У	—	—	197443,76	317382,75	Метод спутниковых геодезических измерений (определений)	$M_t = \sqrt{\frac{\Delta^2}{n}}$	—
н1860У	—	—	197440,56	317384,74	Метод спутниковых геодезических измерений (определений)	$M_t = \sqrt{\frac{\Delta^2}{n}}$	—
н1861У	—	—	197441,55	317386,24	Метод спутниковых геодезических измерений (определений)	$M_t = \sqrt{\frac{\Delta^2}{n}}$	—
н1862У	—	—	197438,47	317388,17	Метод спутниковых геодезических измерений (определений)	$M_t = \sqrt{\frac{\Delta^2}{n}}$	—
н1863У	—	—	197437,48	317386,67	Метод спутниковых геодезических измерений (определений)	$M_t = \sqrt{\frac{\Delta^2}{n}}$	—

КАРТА-ПЛАН ТЕРРИТОРИИ

Сведения об уточняемых земельных участках

н1864У	—	—	197434,25	317388,68	Метод спутниковых геодезических измерений (определений)	$M_t = \sqrt{\frac{\Delta^2}{n}}$	—
н1865У	—	—	197428,28	317379,45	Метод спутниковых геодезических измерений (определений)	$M_t = \sqrt{\frac{\Delta^2}{n}}$	—
н1858У	—	—	197437,78	317373,52	Метод спутниковых геодезических измерений (определений)	$M_t = \sqrt{\frac{\Delta^2}{n}}$	—

2. Сведения о частях границ уточняемого земельного участка с кадастровым номером 05:44:000041:1929 :

Обозначение части границ		Горизонтальное проложение (S), м	Описание прохождения части границ	Сведения о согласовании местоположения границ(согласовано/спорное)
от т.	до т.			
1	2	3	4	5
н1858У	н1859У	11,00	—	согласовано
н1859У	н1860У	3,77	—	согласовано
н1860У	н1861У	1,80	—	согласовано
н1861У	н1862У	3,63	—	согласовано
н1862У	н1863У	1,80	—	согласовано
н1863У	н1864У	3,80	—	согласовано
н1864У	н1865У	10,99	—	согласовано
н1865У	н1858У	11,20	—	согласовано

3. Сведения о характеристиках уточняемого земельного участка с кадастровым номером 05:44:000041:1929 :

№ п/п	Наименование характеристик земельного участка	Значение характеристики
1	2	3
1.	Сведения об адресе земельного участка	—
1.1.	Сведения об ином месте нахождения земельного участка, не являющегося объектом адресации, в структурированном виде	—
1.2.	Дополнительные сведения о месте нахождения земельного участка	—
2.	Площадь земельного участка ± величина погрешности определения(вычисления) площади (**Р ± ΔР**), **м^2**	130±—
3.	Формула, примененная для вычисления предельной погрешности	—

КАРТА-ПЛАН ТЕРРИТОРИИ

Сведения об уточняемых земельных участках

1	2	3
	определения площади земельного участка, с подставленными значениями и итоговые (вычисленные) значения (**ΔР**), м2	
4.	Площадь земельного участка согласно сведениям Единого государственного реестра недвижимости (**Ркад**), **м^2**	—
5.	Оценка расхождения **Р** и **Ркад (Р – Ркад), м^2**	—
6.	Предельный минимальный и максимальный размеры земельного участка (**Рмин и Рмакс), м^2**	—
7.	Вид (виды) разрешенного использования	—
7.1.	Дополнительные сведения об использовании земельного участка	—
8.	Кадастровый или иной государственный учетный номер (инвентарный) здания, сооружения, объекта незавершенного строительства, расположенного на земельном участке	05:44:000041:1929
9.	Сведения о земельных участках (землях общего пользования, территории общего пользования), посредством которых обеспечивается доступ	—
10.	Иные сведения	—

4. Пояснения к сведениям об уточняемом земельном участке с кадастровым номером 05:44:000041:1929 :

1.	—

1. Сведения о характерных точках границы уточняемого земельного участка с кадастровым номером 05:44:000041:1931 :

Система координат МСК-05 **Зона №** 1

Обозначение характерных точек границ	Координаты, м				Метод определения координат	Формулы, примененные для расчета средней квадратической погрешности определения координат характерных точек границ (M_t), с подставленными в такие формулы значениями и итоговые (вычисленные) значения M_t, м	Описание закрепления точки
	содержатся в Едином государственном реестре недвижимости		определены в результате выполнения комплексных кадастровых работ				
	X	Y	X	Y			
1	2	3	4	5	6	7	8
н1866У	—	—	197405,74	317502,05	Метод спутниковых геодезических измерений	$M_t = \sqrt{\frac{\Delta^2}{n}}$	—

КАРТА-ПЛАН ТЕРРИТОРИИ

Сведения об уточняемых земельных участках

					(определений)		
н1867У	—	—	197405,93	317510,04	Метод спутниковых геодезических измерений (определений)	$M_t = \sqrt{\frac{\Delta^2}{n}}$	—
н1868У	—	—	197394,59	317510,18	Метод спутниковых геодезических измерений (определений)	$M_t = \sqrt{\frac{\Delta^2}{n}}$	—
н1869У	—	—	197394,46	317502,51	Метод спутниковых геодезических измерений (определений)	$M_t = \sqrt{\frac{\Delta^2}{n}}$	—
н1866У	—	—	197405,74	317502,05	Метод спутниковых геодезических измерений (определений)	$M_t = \sqrt{\frac{\Delta^2}{n}}$	—

2. Сведения о частях границ уточняемого земельного участка с кадастровым номером 05:44:000041:1931 :

Обозначение части границ		Горизонтальное проложение (S), м	Описание прохождения части границ	Сведения о согласовании местоположения границ(согласовано/спорное)
от т.	до т.			
1	2	3	4	5
н1866У	н1867У	7,99	—	согласовано
н1867У	н1868У	11,34	—	согласовано
н1868У	н1869У	7,67	—	согласовано
н1869У	н1866У	11,29	—	согласовано

3. Сведения о характеристиках уточняемого земельного участка с кадастровым номером 05:44:000041:1931 :

№ п/п	Наименование характеристик земельного участка	Значение характеристики
1	2	3
1.	Сведения об адресе земельного участка	—
1.1.	Сведения об ином месте нахождения земельного участка, не являющегося объектом адресации, в структурированном виде	—
1.2.	Дополнительные сведения о месте нахождения земельного участка	—
2.	Площадь земельного участка ± величина погрешности определения(вычисления) площади (**Р ± ΔР**), **м^2**	89±—

КАРТА-ПЛАН ТЕРРИТОРИИ

Сведения об уточняемых земельных участках

1	2	3
3.	Формула, примененная для вычисления предельной погрешности определения площади земельного участка, с подставленными значениями и итоговые (вычисленные) значения (**ΔР**), м2	—
4.	Площадь земельного участка согласно сведениям Единого государственного реестра недвижимости (**Ркад**), **м^2**	—
5.	Оценка расхождения **Р** и **Ркад (Р – Ркад), м^2**	—
6.	Предельный минимальный и максимальный размеры земельного участка (**Рмин и Рмакс), м^2**	—
7.	Вид (виды) разрешенного использования	—
7.1.	Дополнительные сведения об использовании земельного участка	—
8.	Кадастровый или иной государственный учетный номер (инвентарный) здания, сооружения, объекта незавершенного строительства, расположенного на земельном участке	05:44:000041:1931
9.	Сведения о земельных участках (землях общего пользования, территории общего пользования), посредством которых обеспечивается доступ	—
10.	Иные сведения	—

4. Пояснения к сведениям об уточняемом земельном участке с кадастровым номером 05:44:000041:1931 :

1.	—

1. Сведения о характерных точках границы уточняемого земельного участка с кадастровым номером 05:44:000041:1933 :

Система координат МСК-05 **Зона №** 1

Обозначение характерных точек границ	**Координаты, м**				**Метод определения координат**	**Формулы, примененные для расчета средней квадратической погрешности определения координат характерных точек границ (M_t), с подставленными в такие формулы значениями и итоговые (вычисленные) значения M_t, м**	**Описание закрепления точки**
	содержатся в Едином государственном реестре недвижимости		**определены в результате выполнения комплексных кадастровых работ**				
	X	**Y**	**X**	**Y**			
1	**2**	**3**	**4**	**5**	**6**	**7**	**8**
н1870У	—	—	197464,19	316967,91	Метод спутниковых геодезических	$M_t = \sqrt{\frac{\Delta^2}{n}}$	—

КАРТА-ПЛАН ТЕРРИТОРИИ

Сведения об уточняемых земельных участках

					измерений (определений)		
н1871У	—	—	197472,55	316976,00	Метод спутниковых геодезических измерений (определений)	$M_t = \sqrt{\frac{\Delta^2}{n}}$	—
н1872У	—	—	197463,59	316985,25	Метод спутниковых геодезических измерений (определений)	$M_t = \sqrt{\frac{\Delta^2}{n}}$	—
н1873У	—	—	197455,23	316977,16	Метод спутниковых геодезических измерений (определений)	$M_t = \sqrt{\frac{\Delta^2}{n}}$	—
н1874У	—	—	197455,38	316975,60	Метод спутниковых геодезических измерений (определений)	$M_t = \sqrt{\frac{\Delta^2}{n}}$	—
н1875У	—	—	197457,43	316973,48	Метод спутниковых геодезических измерений (определений)	$M_t = \sqrt{\frac{\Delta^2}{n}}$	—
н1876У	—	—	197459,00	316973,28	Метод спутниковых геодезических измерений (определений)	$M_t = \sqrt{\frac{\Delta^2}{n}}$	—
н1877У	—	—	197459,23	316973,50	Метод спутниковых геодезических измерений (определений)	$M_t = \sqrt{\frac{\Delta^2}{n}}$	—
н1878У	—	—	197460,68	316972,00	Метод спутниковых геодезических измерений (определений)	$M_t = \sqrt{\frac{\Delta^2}{n}}$	—

КАРТА-ПЛАН ТЕРРИТОРИИ

Сведения об уточняемых земельных участках

н1879У	—	—	197460,45	316971,78	Метод спутниковых геодезических измерений (определений)	$M_t = \sqrt{\frac{\Delta^2}{n}}$	—
н1880У	—	—	197460,60	316970,21	Метод спутниковых геодезических измерений (определений)	$M_t = \sqrt{\frac{\Delta^2}{n}}$	—
н1881У	—	—	197462,64	316968,11	Метод спутниковых геодезических измерений (определений)	$M_t = \sqrt{\frac{\Delta^2}{n}}$	—
н1870У	—	—	197464,19	316967,91	Метод спутниковых геодезических измерений (определений)	$M_t = \sqrt{\frac{\Delta^2}{n}}$	—

2. Сведения о частях границ уточняемого земельного участка с кадастровым номером 05:44:000041:1933 :

Обозначение части границ		Горизонтальное проложение (S), м	Описание прохождения части границ	Сведения о согласовании местоположения границ(согласовано/спорное)
от т.	до т.			
1	2	3	4	5
н1870У	н1871У	11,63	—	согласовано
н1871У	н1872У	12,88	—	согласовано
н1872У	н1873У	11,63	—	согласовано
н1873У	н1874У	1,57	—	согласовано
н1874У	н1875У	2,95	—	согласовано
н1875У	н1876У	1,58	—	согласовано
н1876У	н1877У	0,32	—	согласовано
н1877У	н1878У	2,09	—	согласовано
н1878У	н1879У	0,32	—	согласовано
н1879У	н1880У	1,58	—	согласовано
н1880У	н1881У	2,93	—	согласовано
н1881У	н1870У	1,56	—	согласовано

КАРТА-ПЛАН ТЕРРИТОРИИ

Сведения об уточняемых земельных участках

3. Сведения о характеристиках уточняемого земельного участка с кадастровым номером 05:44:000041:1933 :

№ п/п	Наименование характеристик земельного участка	Значение характеристики
1	2	3
1.	Сведения об адресе земельного участка	—
1.1.	Сведения об ином месте нахождения земельного участка, не являющегося объектом адресации, в структурированном виде	—
1.2.	Дополнительные сведения о месте нахождения земельного участка	—
2.	Площадь земельного участка ± величина погрешности определения(вычисления) площади (**Р ± ΔР**), **м^2**	157±—
3.	Формула, примененная для вычисления предельной погрешности определения площади земельного участка, с подставленными значениями и итоговые (вычисленные) значения (**ΔР**), м2	—
4.	Площадь земельного участка согласно сведениям Единого государственного реестра недвижимости (**Ркад**), **м^2**	—
5.	Оценка расхождения **Р** и **Ркад (Р – Ркад), м^2**	—
6.	Предельный минимальный и максимальный размеры земельного участка (**Рмин и Рмакс), м^2**	—
7.	Вид (виды) разрешенного использования	—
7.1.	Дополнительные сведения об использовании земельного участка	—
8.	Кадастровый или иной государственный учетный номер (инвентарный) здания, сооружения, объекта незавершенного строительства, расположенного на земельном участке	05:44:000041:1933
9.	Сведения о земельных участках (землях общего пользования, территории общего пользования), посредством которых обеспечивается доступ	—
10.	Иные сведения	—

4. Пояснения к сведениям об уточняемом земельном участке с кадастровым номером 05:44:000041:1933 :

1.	—

1. Сведения о характерных точках границы уточняемого земельного участка с кадастровым номером 05:44:000041:1935 :

КАРТА-ПЛАН ТЕРРИТОРИИ

Сведения об уточняемых земельных участках

Система координат МСК-05 **Зона № 1**

Обозначение характерных точек границ	Координаты, м				Метод определения координат	Формулы, примененные для расчета средней квадратической погрешности определения координат характерных точек границ (M_t), с подставленными в такие формулы значениями и итоговые (вычисленные) значения M_t, м	Описание закрепления точки
	содержатся в Едином государственном реестре недвижимости		определены в результате выполнения комплексных кадастровых работ				
	X	Y	X	Y			
1	2	3	4	5	6	7	8
н1882У	—	—	197379,90	316828,97	Метод спутниковых геодезических измерений (определений)	$M_t = \sqrt{\frac{\Delta^2}{n}}$	—
н1883У	—	—	197372,54	316837,10	Метод спутниковых геодезических измерений (определений)	$M_t = \sqrt{\frac{\Delta^2}{n}}$	—
н1884У	—	—	197363,99	316829,33	Метод спутниковых геодезических измерений (определений)	$M_t = \sqrt{\frac{\Delta^2}{n}}$	—
н1885У	—	—	197371,35	316821,21	Метод спутниковых геодезических измерений (определений)	$M_t = \sqrt{\frac{\Delta^2}{n}}$	—
н1882У	—	—	197379,90	316828,97	Метод спутниковых геодезических измерений (определений)	$M_t = \sqrt{\frac{\Delta^2}{n}}$	—

2. Сведения о частях границ уточняемого земельного участка с кадастровым номером 05:44:000041:1935 :

Обозначение части границ		Горизонтальное проложение (S), м	Описание прохождения части границ	Сведения о согласовании местоположения границ(согласовано/спорное)
от т.	до т.			

КАРТА-ПЛАН ТЕРРИТОРИИ

Сведения об уточняемых земельных участках

1	2	3	4	5
н1882У	н1883У	10,97	—	согласовано
н1883У	н1884У	11,55	—	согласовано
н1884У	н1885У	10,96	—	согласовано
н1885У	н1882У	11,55	—	согласовано

3. Сведения о характеристиках уточняемого земельного участка с кадастровым номером 05:44:000041:1935 :

№ п/п	Наименование характеристик земельного участка	Значение характеристики
1	2	3
1.	Сведения об адресе земельного участка	—
1.1.	Сведения об ином месте нахождения земельного участка, не являющегося объектом адресации, в структурированном виде	—
1.2.	Дополнительные сведения о месте нахождения земельного участка	—
2.	Площадь земельного участка ± величина погрешности определения(вычисления) площади (**Р ± ΔР**), **м^2**	127±—
3.	Формула, примененная для вычисления предельной погрешности определения площади земельного участка, с подставленными значениями и итоговые (вычисленные) значения (**ΔР**), м2	—
4.	Площадь земельного участка согласно сведениям Единого государственного реестра недвижимости (**Ркад**), **м^2**	—
5.	Оценка расхождения **Р** и **Ркад (Р – Ркад), м^2**	—
6.	Предельный минимальный и максимальный размеры земельного участка (**Рмин и Рмакс), м^2**	—
7.	Вид (виды) разрешенного использования	—
7.1.	Дополнительные сведения об использовании земельного участка	—
8.	Кадастровый или иной государственный учетный номер (инвентарный) здания, сооружения, объекта незавершенного строительства, расположенного на земельном участке	05:44:000041:1935
9.	Сведения о земельных участках (землях общего пользования, территории общего пользования), посредством которых обеспечивается доступ	—
10.	Иные сведения	—

4. Пояснения к сведениям об уточняемом земельном участке с кадастровым номером 05:44:000041:1935 :

1.	—

1. Сведения о характерных точках границы уточняемого земельного участка с кадастровым номером 05:44:000041:1938 :

КАРТА-ПЛАН ТЕРРИТОРИИ

Сведения об уточняемых земельных участках

Система координат МСК-05 **Зона № 1**

Обозначение характерных точек границ	Координаты, м				Метод определения координат	Формулы, примененные для расчета средней квадратической погрешности определения координат характерных точек границ (M_t), с подставленными в такие формулы значениями и итоговые (вычисленные) значения M_t, м	Описание закрепления точки
	содержатся в Едином государственном реестре недвижимости		определены в результате выполнения комплексных кадастровых работ				
	X	Y	X	Y			
1	2	3	4	5	6	7	8
н1886У	—	—	197548,58	316866,20	Метод спутниковых геодезических измерений (определений)	$M_t = \sqrt{\frac{\Delta^2}{n}}$	—
н1887У	—	—	197558,88	316876,94	Метод спутниковых геодезических измерений (определений)	$M_t = \sqrt{\frac{\Delta^2}{n}}$	—
н1888У	—	—	197551,59	316883,92	Метод спутниковых геодезических измерений (определений)	$M_t = \sqrt{\frac{\Delta^2}{n}}$	—
н1889У	—	—	197541,29	316873,20	Метод спутниковых геодезических измерений (определений)	$M_t = \sqrt{\frac{\Delta^2}{n}}$	—
н1886У	—	—	197548,58	316866,20	Метод спутниковых геодезических измерений (определений)	$M_t = \sqrt{\frac{\Delta^2}{n}}$	—

2. Сведения о частях границ уточняемого земельного участка с кадастровым номером 05:44:000041:1938 :

Обозначение части границ		Горизонтальное проложение (S), м	Описание прохождения части границ	Сведения о согласовании местоположения границ(согласовано/спорное)
от т.	до т.			

КАРТА-ПЛАН ТЕРРИТОРИИ

Сведения об уточняемых земельных участках

1	2	3	4	5
н1886У	н1887У	14,88	—	согласовано
н1887У	н1888У	10,09	—	согласовано
н1888У	н1889У	14,87	—	согласовано
н1889У	н1886У	10,11	—	согласовано

3. Сведения о характеристиках уточняемого земельного участка с кадастровым номером 05:44:000041:1938 :

№ п/п	Наименование характеристик земельного участка	Значение характеристики
1	2	3
1.	Сведения об адресе земельного участка	—
1.1.	Сведения об ином месте нахождения земельного участка, не являющегося объектом адресации, в структурированном виде	—
1.2.	Дополнительные сведения о месте нахождения земельного участка	—
2.	Площадь земельного участка ± величина погрешности определения(вычисления) площади (**Р ± ΔР**), **м^2**	150±—
3.	Формула, примененная для вычисления предельной погрешности определения площади земельного участка, с подставленными значениями и итоговые (вычисленные) значения (**ΔР**), м2	—
4.	Площадь земельного участка согласно сведениям Единого государственного реестра недвижимости (**Ркад**), **м^2**	—
5.	Оценка расхождения **Р** и **Ркад (Р – Ркад), м^2**	—
6.	Предельный минимальный и максимальный размеры земельного участка (**Рмин и Рмакс), м^2**	—
7.	Вид (виды) разрешенного использования	—
7.1.	Дополнительные сведения об использовании земельного участка	—
8.	Кадастровый или иной государственный учетный номер (инвентарный) здания, сооружения, объекта незавершенного строительства, расположенного на земельном участке	05:44:000041:1938
9.	Сведения о земельных участках (землях общего пользования, территории общего пользования), посредством которых обеспечивается доступ	—
10.	Иные сведения	—

4. Пояснения к сведениям об уточняемом земельном участке с кадастровым номером 05:44:000041:1938 :

1.	—

1. Сведения о характерных точках границы уточняемого земельного участка с кадастровым номером 05:44:000041:1940 :

КАРТА-ПЛАН ТЕРРИТОРИИ

Сведения об уточняемых земельных участках

Система координат МСК-05 **Зона № 1**

Обозначение характерных точек границ	Координаты, м				Метод определения координат	Формулы, примененные для расчета средней квадратической погрешности определения координат характерных точек границ (M_t), с подставленными в такие формулы значениями и итоговые (вычисленные) значения M_t, м	Описание закрепления точки
	содержатся в Едином государственном реестре недвижимости		определены в результате выполнения комплексных кадастровых работ				
	X	Y	X	Y			
1	2	3	4	5	6	7	8
н1890У	—	—	197598,04	317085,07	Метод спутниковых геодезических измерений (определений)	$M_t = \sqrt{\frac{\Delta^2}{n}}$	—
н1891У	—	—	197600,29	317093,47	Метод спутниковых геодезических измерений (определений)	$M_t = \sqrt{\frac{\Delta^2}{n}}$	—
н1892У	—	—	197588,48	317096,64	Метод спутниковых геодезических измерений (определений)	$M_t = \sqrt{\frac{\Delta^2}{n}}$	—
н1893У	—	—	197587,69	317096,22	Метод спутниковых геодезических измерений (определений)	$M_t = \sqrt{\frac{\Delta^2}{n}}$	—
н1894У	—	—	197585,60	317088,41	Метод спутниковых геодезических измерений (определений)	$M_t = \sqrt{\frac{\Delta^2}{n}}$	—
н1890У	—	—	197598,04	317085,07	Метод спутниковых геодезических измерений (определений)	$M_t = \sqrt{\frac{\Delta^2}{n}}$	—

КАРТА-ПЛАН ТЕРРИТОРИИ

Сведения об уточняемых земельных участках

2. Сведения о частях границ уточняемого земельного участка с кадастровым номером 05:44:000041:1940 :

Обозначение части границ		Горизонтальное проложение (S), м	Описание прохождения части границ	Сведения о согласовании местоположения границ(согласовано/спорное)
от т.	до т.			
1	2	3	4	5
н1890У	н1891У	8,70	—	согласовано
н1891У	н1892У	12,23	—	согласовано
н1892У	н1893У	0,89	—	согласовано
н1893У	н1894У	8,08	—	согласовано
н1894У	н1890У	12,88	—	согласовано

3. Сведения о характеристиках уточняемого земельного участка с кадастровым номером 05:44:000041:1940 :

№ п/п	Наименование характеристик земельного участка	Значение характеристики
1	2	3
1.	Сведения об адресе земельного участка	—
1.1.	Сведения об ином месте нахождения земельного участка, не являющегося объектом адресации, в структурированном виде	—
1.2.	Дополнительные сведения о месте нахождения земельного участка	—
2.	Площадь земельного участка ± величина погрешности определения(вычисления) площади (**Р ± ΔР**), **м^2**	112±—
3.	Формула, примененная для вычисления предельной погрешности определения площади земельного участка, с подставленными значениями и итоговые (вычисленные) значения (**ΔР**), м2	—
4.	Площадь земельного участка согласно сведениям Единого государственного реестра недвижимости (**Ркад**), **м^2**	—
5.	Оценка расхождения **Р** и **Ркад (Р – Ркад), м^2**	—
6.	Предельный минимальный и максимальный размеры земельного участка (**Рмин и Рмакс), м^2**	—
7.	Вид (виды) разрешенного использования	—
7.1.	Дополнительные сведения об использовании земельного участка	—
8.	Кадастровый или иной государственный учетный номер (инвентарный) здания, сооружения, объекта незавершенного строительства, расположенного на земельном участке	05:44:000041:1940
9.	Сведения о земельных участках (землях общего пользования, территории общего пользования), посредством которых обеспечивается доступ	—
10.	Иные сведения	—

КАРТА-ПЛАН ТЕРРИТОРИИ

Сведения об уточняемых земельных участках

4. Пояснения к сведениям об уточняемом земельном участке с кадастровым номером 05:44:000041:1940 :

1.	—

1. Сведения о характерных точках границы уточняемого земельного участка с кадастровым номером 05:44:000041:1942 :

Система координат МСК-05 **Зона №** 1

Обозначение характерных точек границ	Координаты, м				Метод определения координат	Формулы, примененные для расчета средней квадратической погрешности определения координат характерных точек границ (M_t), с подставленными в такие формулы значениями и итоговые (вычисленные) значения M_t, м	Описание закрепления точки
	содержатся в Едином государственном реестре недвижимости		определены в результате выполнения комплексных кадастровых работ				
	X	Y	X	Y			
1	2	3	4	5	6	7	8
н1895У	—	—	197530,70	316892,49	Метод спутниковых геодезических измерений (определений)	$M_t = \sqrt{\frac{\Delta^2}{n}}$	—
н1896У	—	—	197538,51	316901,58	Метод спутниковых геодезических измерений (определений)	$M_t = \sqrt{\frac{\Delta^2}{n}}$	—
н1897У	—	—	197530,06	316908,73	Метод спутниковых геодезических измерений (определений)	$M_t = \sqrt{\frac{\Delta^2}{n}}$	—
н1898У	—	—	197525,07	316902,64	Метод спутниковых геодезических измерений (определений)	$M_t = \sqrt{\frac{\Delta^2}{n}}$	—
н1899У	—	—	197526,33	316901,39	Метод спутниковых геодезических измерений (определений)	$M_t = \sqrt{\frac{\Delta^2}{n}}$	—

КАРТА-ПЛАН ТЕРРИТОРИИ

Сведения об уточняемых земельных участках

н1900У	—	—	197524,36	316898,83	Метод спутниковых геодезических измерений (определений)	$M_t = \sqrt{\frac{\Delta^2}{n}}$	—
н1901У	—	—	197526,58	316896,48	Метод спутниковых геодезических измерений (определений)	$M_t = \sqrt{\frac{\Delta^2}{n}}$	—
н1902У	—	—	197526,53	316894,44	Метод спутниковых геодезических измерений (определений)	$M_t = \sqrt{\frac{\Delta^2}{n}}$	—
н1903У	—	—	197529,18	316892,35	Метод спутниковых геодезических измерений (определений)	$M_t = \sqrt{\frac{\Delta^2}{n}}$	—
н1895У	—	—	197530,70	316892,49	Метод спутниковых геодезических измерений (определений)	$M_t = \sqrt{\frac{\Delta^2}{n}}$	—

2. Сведения о частях границ уточняемого земельного участка с кадастровым номером 05:44:000041:1942 :

Обозначение части границ		Горизонтальное проложение (S), м	Описание прохождения части границ	Сведения о согласовании местоположения границ(согласовано/спорное)
от т.	до т.			
1	2	3	4	5
н1895У	н1896У	11,98	—	согласовано
н1896У	н1897У	11,07	—	согласовано
н1897У	н1898У	7,87	—	согласовано
н1898У	н1899У	1,77	—	согласовано
н1899У	н1900У	3,23	—	согласовано
н1900У	н1901У	3,23	—	согласовано
н1901У	н1902У	2,04	—	согласовано
н1902У	н1903У	3,37	—	согласовано
н1903У	н1895У	1,53	—	согласовано

КАРТА-ПЛАН ТЕРРИТОРИИ

Сведения об уточняемых земельных участках

3. Сведения о характеристиках уточняемого земельного участка с кадастровым номером 05:44:000041:1942 :

№ п/п	Наименование характеристик земельного участка	Значение характеристики
1	2	3
1.	Сведения об адресе земельного участка	—
1.1.	Сведения об ином месте нахождения земельного участка, не являющегося объектом адресации, в структурированном виде	—
1.2.	Дополнительные сведения о месте нахождения земельного участка	—
2.	Площадь земельного участка ± величина погрешности определения(вычисления) площади (**Р ± ΔР**), **м^2**	127±—
3.	Формула, примененная для вычисления предельной погрешности определения площади земельного участка, с подставленными значениями и итоговые (вычисленные) значения (**ΔР**), м2	—
4.	Площадь земельного участка согласно сведениям Единого государственного реестра недвижимости (**Ркад**), **м^2**	—
5.	Оценка расхождения **Р** и **Ркад (Р – Ркад), м^2**	—
6.	Предельный минимальный и максимальный размеры земельного участка (**Рмин и Рмакс), м^2**	—
7.	Вид (виды) разрешенного использования	—
7.1.	Дополнительные сведения об использовании земельного участка	—
8.	Кадастровый или иной государственный учетный номер (инвентарный) здания, сооружения, объекта незавершенного строительства, расположенного на земельном участке	05:44:000041:1942
9.	Сведения о земельных участках (землях общего пользования, территории общего пользования), посредством которых обеспечивается доступ	—
10.	Иные сведения	—

4. Пояснения к сведениям об уточняемом земельном участке с кадастровым номером 05:44:000041:1942 :

1.	—

1. Сведения о характерных точках границы уточняемого земельного участка с кадастровым номером 05:44:000041:1949 :

КАРТА-ПЛАН ТЕРРИТОРИИ

Сведения об уточняемых земельных участках

Система координат МСК-05 **Зона № 1**

Обозначение характерных точек границ	Координаты, м				Метод определения координат	Формулы, примененные для расчета средней квадратической погрешности определения координат характерных точек границ (M_t), с подставленными в такие формулы значениями и итоговые (вычисленные) значения M_t, м	Описание закрепления точки
	содержатся в Едином государственном реестре недвижимости		определены в результате выполнения комплексных кадастровых работ				
	X	Y	X	Y			
1	2	3	4	5	6	7	8
н1904У	—	—	197550,79	316979,92	Метод спутниковых геодезических измерений (определений)	$M_t = \sqrt{\frac{\Delta^2}{n}}$	—
н1905У	—	—	197556,50	316988,25	Метод спутниковых геодезических измерений (определений)	$M_t = \sqrt{\frac{\Delta^2}{n}}$	—
н1906У	—	—	197548,20	316993,98	Метод спутниковых геодезических измерений (определений)	$M_t = \sqrt{\frac{\Delta^2}{n}}$	—
н1907У	—	—	197542,06	316985,36	Метод спутниковых геодезических измерений (определений)	$M_t = \sqrt{\frac{\Delta^2}{n}}$	—
н1904У	—	—	197550,79	316979,92	Метод спутниковых геодезических измерений (определений)	$M_t = \sqrt{\frac{\Delta^2}{n}}$	—

2. Сведения о частях границ уточняемого земельного участка с кадастровым номером 05:44:000041:1949 :

Обозначение части границ		Горизонтальное проложение (S), м	Описание прохождения части границ	Сведения о согласовании местоположения границ(согласовано/спорное)
от т.	до т.			

КАРТА-ПЛАН ТЕРРИТОРИИ

Сведения об уточняемых земельных участках

1	2	3	4	5
н1904У	н1905У	10,10	—	согласовано
н1905У	н1906У	10,09	—	согласовано
н1906У	н1907У	10,58	—	согласовано
н1907У	н1904У	10,29	—	согласовано

3. Сведения о характеристиках уточняемого земельного участка с кадастровым номером 05:44:000041:1949 :

№ п/п	Наименование характеристик земельного участка	Значение характеристики
1	2	3
1.	Сведения об адресе земельного участка	—
1.1.	Сведения об ином месте нахождения земельного участка, не являющегося объектом адресации, в структурированном виде	—
1.2.	Дополнительные сведения о месте нахождения земельного участка	—
2.	Площадь земельного участка ± величина погрешности определения(вычисления) площади (**Р ± ΔР**), **м^2**	105±—
3.	Формула, примененная для вычисления предельной погрешности определения площади земельного участка, с подставленными значениями и итоговые (вычисленные) значения (**ΔР**), м2	—
4.	Площадь земельного участка согласно сведениям Единого государственного реестра недвижимости (**Ркад**), **м^2**	—
5.	Оценка расхождения **Р** и **Ркад (Р – Ркад), м^2**	—
6.	Предельный минимальный и максимальный размеры земельного участка (**Рмин и Рмакс), м^2**	—
7.	Вид (виды) разрешенного использования	—
7.1.	Дополнительные сведения об использовании земельного участка	—
8.	Кадастровый или иной государственный учетный номер (инвентарный) здания, сооружения, объекта незавершенного строительства, расположенного на земельном участке	05:44:000041:1949
9.	Сведения о земельных участках (землях общего пользования, территории общего пользования), посредством которых обеспечивается доступ	—
10.	Иные сведения	—

4. Пояснения к сведениям об уточняемом земельном участке с кадастровым номером 05:44:000041:1949 :

1.	—

1. Сведения о характерных точках границы уточняемого земельного участка с кадастровым номером 05:44:000041:1952 :

КАРТА-ПЛАН ТЕРРИТОРИИ

Сведения об уточняемых земельных участках

Система координат МСК-05 **Зона № 1**

Обозначение характерных точек границ	Координаты, м				Метод определения координат	Формулы, примененные для расчета средней квадратической погрешности определения координат характерных точек границ (M_t), с подставленными в такие формулы значениями и итоговые (вычисленные) значения M_t, м	Описание закрепления точки
	содержатся в Едином государственном реестре недвижимости		определены в результате выполнения комплексных кадастровых работ				
	X	Y	X	Y			
1	2	3	4	5	6	7	8
н1908У	—	—	196879,51	316911,73	Метод спутниковых геодезических измерений (определений)	$M_t = \sqrt{\frac{\Delta^2}{n}}$	—
н1909У	—	—	196878,15	316923,25	Метод спутниковых геодезических измерений (определений)	$M_t = \sqrt{\frac{\Delta^2}{n}}$	—
н1910У	—	—	196866,30	316921,85	Метод спутниковых геодезических измерений (определений)	$M_t = \sqrt{\frac{\Delta^2}{n}}$	—
н1911У	—	—	196867,66	316910,33	Метод спутниковых геодезических измерений (определений)	$M_t = \sqrt{\frac{\Delta^2}{n}}$	—
н1908У	—	—	196879,51	316911,73	Метод спутниковых геодезических измерений (определений)	$M_t = \sqrt{\frac{\Delta^2}{n}}$	—

2. Сведения о частях границ уточняемого земельного участка с кадастровым номером 05:44:000041:1952 :

Обозначение части границ		Горизонтальное проложение (S), м	Описание прохождения части границ	Сведения о согласовании местоположения границ(согласовано/спорное)
от т.	до т.			

КАРТА-ПЛАН ТЕРРИТОРИИ

Сведения об уточняемых земельных участках

1	2	3	4	5
н1908У	н1909У	11,60	—	согласовано
н1909У	н1910У	11,93	—	согласовано
н1910У	н1911У	11,60	—	согласовано
н1911У	н1908У	11,93	—	согласовано

3. Сведения о характеристиках уточняемого земельного участка с кадастровым номером 05:44:000041:1952 :

№ п/п	Наименование характеристик земельного участка	Значение характеристики
1	2	3
1.	Сведения об адресе земельного участка	—
1.1.	Сведения об ином месте нахождения земельного участка, не являющегося объектом адресации, в структурированном виде	—
1.2.	Дополнительные сведения о месте нахождения земельного участка	—
2.	Площадь земельного участка ± величина погрешности определения(вычисления) площади (**Р ± ΔР**), **м^2**	138±—
3.	Формула, примененная для вычисления предельной погрешности определения площади земельного участка, с подставленными значениями и итоговые (вычисленные) значения (**ΔР**), м2	—
4.	Площадь земельного участка согласно сведениям Единого государственного реестра недвижимости (**Ркад**), **м^2**	—
5.	Оценка расхождения **Р** и **Ркад (Р – Ркад), м^2**	—
6.	Предельный минимальный и максимальный размеры земельного участка (**Рмин и Рмакс), м^2**	—
7.	Вид (виды) разрешенного использования	—
7.1.	Дополнительные сведения об использовании земельного участка	—
8.	Кадастровый или иной государственный учетный номер (инвентарный) здания, сооружения, объекта незавершенного строительства, расположенного на земельном участке	05:44:000041:1952
9.	Сведения о земельных участках (землях общего пользования, территории общего пользования), посредством которых обеспечивается доступ	—
10.	Иные сведения	—

4. Пояснения к сведениям об уточняемом земельном участке с кадастровым номером 05:44:000041:1952 :

1.	—

1. Сведения о характерных точках границы уточняемого земельного участка с кадастровым номером 05:44:000041:1953 :

КАРТА-ПЛАН ТЕРРИТОРИИ

Сведения об уточняемых земельных участках

Система координат МСК-05 **Зона № 1**

Обозначение характерных точек границ	Координаты, м				Метод определения координат	Формулы, примененные для расчета средней квадратической погрешности определения координат характерных точек границ (M_t), с подставленными в такие формулы значениями и итоговые (вычисленные) значения M_t, м	Описание закрепления точки
	содержатся в Едином государственном реестре недвижимости		определены в результате выполнения комплексных кадастровых работ				
	X	Y	X	Y			
1	2	3	4	5	6	7	8
н1912У	—	—	197520,30	317089,88	Метод спутниковых геодезических измерений (определений)	$M_t = \sqrt{\frac{\Delta^2}{n}}$	—
н1913У	—	—	197530,73	317100,67	Метод спутниковых геодезических измерений (определений)	$M_t = \sqrt{\frac{\Delta^2}{n}}$	—
н1914У	—	—	197521,97	317109,01	Метод спутниковых геодезических измерений (определений)	$M_t = \sqrt{\frac{\Delta^2}{n}}$	—
н1915У	—	—	197511,66	317098,14	Метод спутниковых геодезических измерений (определений)	$M_t = \sqrt{\frac{\Delta^2}{n}}$	—
н1912У	—	—	197520,30	317089,88	Метод спутниковых геодезических измерений (определений)	$M_t = \sqrt{\frac{\Delta^2}{n}}$	—

2. Сведения о частях границ уточняемого земельного участка с кадастровым номером 05:44:000041:1953 :

Обозначение части границ		Горизонтальное проложение (S), м	Описание прохождения части границ	Сведения о согласовании местоположения границ(согласовано/спорное)
от т.	до т.			

КАРТА-ПЛАН ТЕРРИТОРИИ

Сведения об уточняемых земельных участках

1	2	3	4	5
н1912У	н1913У	15,01	—	согласовано
н1913У	н1914У	12,10	—	согласовано
н1914У	н1915У	14,98	—	согласовано
н1915У	н1912У	11,95	—	согласовано

3. Сведения о характеристиках уточняемого земельного участка с кадастровым номером 05:44:000041:1953 :

№ п/п	Наименование характеристик земельного участка	Значение характеристики
1	2	3
1.	Сведения об адресе земельного участка	—
1.1.	Сведения об ином месте нахождения земельного участка, не являющегося объектом адресации, в структурированном виде	—
1.2.	Дополнительные сведения о месте нахождения земельного участка	—
2.	Площадь земельного участка ± величина погрешности определения(вычисления) площади (**Р ± ΔР**), **м^2**	180±—
3.	Формула, примененная для вычисления предельной погрешности определения площади земельного участка, с подставленными значениями и итоговые (вычисленные) значения (**ΔР**), м2	—
4.	Площадь земельного участка согласно сведениям Единого государственного реестра недвижимости (**Ркад**), **м^2**	—
5.	Оценка расхождения **Р** и **Ркад (Р – Ркад), м^2**	—
6.	Предельный минимальный и максимальный размеры земельного участка (**Рмин и Рмакс), м^2**	—
7.	Вид (виды) разрешенного использования	—
7.1.	Дополнительные сведения об использовании земельного участка	—
8.	Кадастровый или иной государственный учетный номер (инвентарный) здания, сооружения, объекта незавершенного строительства, расположенного на земельном участке	05:44:000041:1953
9.	Сведения о земельных участках (землях общего пользования, территории общего пользования), посредством которых обеспечивается доступ	—
10.	Иные сведения	—

4. Пояснения к сведениям об уточняемом земельном участке с кадастровым номером 05:44:000041:1953 :

1.	—

1. Сведения о характерных точках границы уточняемого земельного участка с кадастровым номером 05:44:000041:1955 :

КАРТА-ПЛАН ТЕРРИТОРИИ

Сведения об уточняемых земельных участках

Система координат МСК-05 **Зона № 1**

Обозначение характерных точек границ	Координаты, м				Метод определения координат	Формулы, примененные для расчета средней квадратической погрешности определения координат характерных точек границ (M_t), с подставленными в такие формулы значениями и итоговые (вычисленные) значения M_t, м	Описание закрепления точки
	содержатся в Едином государственном реестре недвижимости		определены в результате выполнения комплексных кадастровых работ				
	X	Y	X	Y			
1	2	3	4	5	6	7	8
н1916У	—	—	197566,26	317278,98	Метод спутниковых геодезических измерений (определений)	$M_t = \sqrt{\frac{\Delta^2}{n}}$	—
н1917У	—	—	197571,44	317287,42	Метод спутниковых геодезических измерений (определений)	$M_t = \sqrt{\frac{\Delta^2}{n}}$	—
н1918У	—	—	197561,29	317293,64	Метод спутниковых геодезических измерений (определений)	$M_t = \sqrt{\frac{\Delta^2}{n}}$	—
н1919У	—	—	197556,12	317285,20	Метод спутниковых геодезических измерений (определений)	$M_t = \sqrt{\frac{\Delta^2}{n}}$	—
н1916У	—	—	197566,26	317278,98	Метод спутниковых геодезических измерений (определений)	$M_t = \sqrt{\frac{\Delta^2}{n}}$	—

2. Сведения о частях границ уточняемого земельного участка с кадастровым номером 05:44:000041:1955 :

Обозначение части границ		Горизонтальное проложение (S), м	Описание прохождения части границ	Сведения о согласовании местоположения границ(согласовано/спорное)
от т.	до т.			

КАРТА-ПЛАН ТЕРРИТОРИИ

Сведения об уточняемых земельных участках

1	2	3	4	5
н1916У	н1917У	9,90	—	согласовано
н1917У	н1918У	11,90	—	согласовано
н1918У	н1919У	9,90	—	согласовано
н1919У	н1916У	11,90	—	согласовано

3. Сведения о характеристиках уточняемого земельного участка с кадастровым номером 05:44:000041:1955 :

№ п/п	Наименование характеристик земельного участка	Значение характеристики
1	2	3
1.	Сведения об адресе земельного участка	—
1.1.	Сведения об ином месте нахождения земельного участка, не являющегося объектом адресации, в структурированном виде	—
1.2.	Дополнительные сведения о месте нахождения земельного участка	—
2.	Площадь земельного участка ± величина погрешности определения(вычисления) площади (**Р ± ΔР**), **м^2**	118±—
3.	Формула, примененная для вычисления предельной погрешности определения площади земельного участка, с подставленными значениями и итоговые (вычисленные) значения (**ΔР**), м2	—
4.	Площадь земельного участка согласно сведениям Единого государственного реестра недвижимости (**Ркад**), **м^2**	—
5.	Оценка расхождения **Р** и **Ркад (Р – Ркад), м^2**	—
6.	Предельный минимальный и максимальный размеры земельного участка (**Рмин и Рмакс), м^2**	—
7.	Вид (виды) разрешенного использования	—
7.1.	Дополнительные сведения об использовании земельного участка	—
8.	Кадастровый или иной государственный учетный номер (инвентарный) здания, сооружения, объекта незавершенного строительства, расположенного на земельном участке	05:44:000041:1955
9.	Сведения о земельных участках (землях общего пользования, территории общего пользования), посредством которых обеспечивается доступ	—
10.	Иные сведения	—

4. Пояснения к сведениям об уточняемом земельном участке с кадастровым номером 05:44:000041:1955 :

1.	—

1. Сведения о характерных точках границы уточняемого земельного участка с кадастровым номером 05:44:000056:2 :

КАРТА-ПЛАН ТЕРРИТОРИИ

Сведения об уточняемых земельных участках

Система координат МСК-05 **Зона № 1**

Обозначение характерных точек границ	Координаты, м				Метод определения координат	Формулы, примененные для расчета средней квадратической погрешности определения координат характерных точек границ (M_t), с подставленными в такие формулы значениями и итоговые (вычисленные) значения M_t, м	Описание закрепления точки
	содержатся в Едином государственном реестре недвижимости		определены в результате выполнения комплексных кадастровых работ				
	X	Y	X	Y			
1	2	3	4	5	6	7	8
н441У	—	—	197246,21	317292,89	Метод спутниковых геодезических измерений (определений)	$M_t = \sqrt{\frac{\Delta^2}{n}}$	—
н440У	—	—	197246,41	317311,38	Метод спутниковых геодезических измерений (определений)	$M_t = \sqrt{\frac{\Delta^2}{n}}$	—
н969У	—	—	197246,43	317320,96	Метод спутниковых геодезических измерений (определений)	$M_t = \sqrt{\frac{\Delta^2}{n}}$	—
н970У	—	—	197230,35	317321,63	Метод спутниковых геодезических измерений (определений)	$M_t = \sqrt{\frac{\Delta^2}{n}}$	—
н971У	—	—	197229,97	317293,47	Метод спутниковых геодезических измерений (определений)	$M_t = \sqrt{\frac{\Delta^2}{n}}$	—
н441У	—	—	197246,21	317292,89	Метод спутниковых геодезических измерений (определений)	$M_t = \sqrt{\frac{\Delta^2}{n}}$	—

КАРТА-ПЛАН ТЕРРИТОРИИ

Сведения об уточняемых земельных участках

2. Сведения о частях границ уточняемого земельного участка с кадастровым номером 05:44:000056:2 :

Обозначение части границ		Горизонтальное проложение (S), м	Описание прохождения части границ	Сведения о согласовании местоположения границ(согласовано/спорное)
от т.	до т.			
1	2	3	4	5
н441У	н440У	18,49	—	согласовано
н440У	н969У	9,58	—	согласовано
н969У	н970У	16,09	—	согласовано
н970У	н971У	28,16	—	согласовано
н971У	н441У	16,25	—	согласовано

3. Сведения о характеристиках уточняемого земельного участка с кадастровым номером 05:44:000056:2 :

№ п/п	Наименование характеристик земельного участка	Значение характеристики
1	2	3
1.	Сведения об адресе земельного участка	—
1.1.	Сведения об ином месте нахождения земельного участка, не являющегося объектом адресации, в структурированном виде	—
1.2.	Дополнительные сведения о месте нахождения земельного участка	—
2.	Площадь земельного участка ± величина погрешности определения(вычисления) площади (**Р ± ΔР**), **м^2**	455±—
3.	Формула, примененная для вычисления предельной погрешности определения площади земельного участка, с подставленными значениями и итоговые (вычисленные) значения (**ΔР**), м2	—
4.	Площадь земельного участка согласно сведениям Единого государственного реестра недвижимости (**Ркад**), **м^2**	—
5.	Оценка расхождения **Р** и **Ркад (Р – Ркад), м^2**	—
6.	Предельный минимальный и максимальный размеры земельного участка (**Рмин и Рмакс), м^2**	—
7.	Вид (виды) разрешенного использования	—
7.1.	Дополнительные сведения об использовании земельного участка	—
8.	Кадастровый или иной государственный учетный номер (инвентарный) здания, сооружения, объекта незавершенного строительства, расположенного на земельном участке	—
9.	Сведения о земельных участках (землях общего пользования, территории общего пользования), посредством которых обеспечивается доступ	—
10.	Иные сведения	—

Лист №

КАРТА-ПЛАН ТЕРРИТОРИИ

Сведения об уточняемых земельных участках

4. Пояснения к сведениям об уточняемом земельном участке с кадастровым номером 05:44:000056:2 :

1.	—

КАРТА-ПЛАН ТЕРРИТОРИИ

Сведения об уточняемых земельных участках, необходимые для исправления реестровых ошибок в сведениях о местоположении их границ

1. Сведения о характерных точках границ уточняемого земельного участка с кадастровым номером 05:44:000025:3561

Система координат МСК-05 **Зона № 1**

Обозначение характерных точек границ	Координаты, м				Метод определения координат	Формулы, примененные для расчета средней квадратической погрешности определения координат характерных точек границ (M_t), с подставленными в такие формулы значениями и итоговые (вычисленные) значения M_t, м	Описание закрепления точки
	содержатся в Едином государственном реестре недвижимости		определены в результате выполнения комплексных кадастровых работ				
	X	Y	X	Y			
1	2	3	4	5	6	7	8
н1365У	—	—	197241,89	317041,20	Метод спутниковых геодезических измерений (определений)	$M_t = \sqrt{\frac{\Delta^2}{n}}$	—
н1366У	—	—	197248,22	317064,67	Метод спутниковых геодезических измерений (определений)	$M_t = \sqrt{\frac{\Delta^2}{n}}$	—
н1367У	—	—	197220,98	317068,91	Метод спутниковых геодезических измерений (определений)	$M_t = \sqrt{\frac{\Delta^2}{n}}$	—
н851У	—	—	197220,46	317065,62	Метод спутниковых геодезических измерений (определений)	$M_t = \sqrt{\frac{\Delta^2}{n}}$	—
н850У	—	—	197217,26	317045,37	Метод спутниковых геодезических измерений (определений)	$M_t = \sqrt{\frac{\Delta^2}{n}}$	—
1	197241,89	317041,20	—	—	Метод спутниковых геодезических измерений	$M_t = \sqrt{\frac{\Delta^2}{n}}$	—

КАРТА-ПЛАН ТЕРРИТОРИИ

Сведения об уточняемых земельных участках, необходимые для исправления реестровых ошибок в сведениях о местоположении их границ

					(определений)		
2	197245,27	317067,33	—	—	Метод спутниковых геодезических измерений (определений)	$M_t = \sqrt{\frac{\Delta^2}{n}}$	—
3	197220,98	317068,91	—	—	Метод спутниковых геодезических измерений (определений)	$M_t = \sqrt{\frac{\Delta^2}{n}}$	—
4	197218,80	317045,02	—	—	Метод спутниковых геодезических измерений (определений)	$M_t = \sqrt{\frac{\Delta^2}{n}}$	—
н1365У	—	—	197241,89	317041,20	Метод спутниковых геодезических измерений (определений)	$M_t = \sqrt{\frac{\Delta^2}{n}}$	—

2. Сведения о частях границ уточняемого земельного участка с кадастровым номером 05:44:000025:3561

Обозначение части границ		Горизонтальное проложение (S), м	Описание прохождения части границ	Сведения о согласовании местоположения границ(согласовано/спорное)
от т.	до т.			
1	2	3	4	5
н1365У	н1366У	24,31	—	согласовано
н1366У	н1367У	27,57	—	согласовано
н1367У	н851У	3,33	—	согласовано
н851У	н850У	20,50	—	согласовано
н850У	н1365У	24,98	—	согласовано

3. Характеристики уточняемого земельного участка с кадастровым номером 05:44:000025:3561

№ п/п	Наименование характеристик земельного участка	Значение характеристики
1	2	3
1.	Сведения об адресе земельного участка	Респ Дагестан, г Буйнакск, ул. Магомеда Ахмеда Гамзатовича, №91
1.1.	Сведения об ином месте нахождения земельного участка, не являющегося объектом адресации, в структурированном виде	—
1.2.	Дополнительные сведения о месте нахождения земельного участка	—

КАРТА-ПЛАН ТЕРРИТОРИИ

Сведения об уточняемых земельных участках, необходимые для исправления реестровых ошибок в сведениях о местоположении их границ

1	2	3
2.	Площадь земельного участка ± величина погрешности определения(вычисления) площади (**Р ± ΔР**), **м²**	631±9
3.	Формула, примененная для вычисления предельной погрешности определения площади земельного участка, с подставленными значениями и итоговые (вычисленные) значения (**ΔР**), м2	$\Delta P = 3{,}5 \cdot M_t \cdot \sqrt{P_{док}} = 3{,}5 \cdot 0{,}10 \cdot \sqrt{600} = 9$
4.	Площадь земельного участка согласно сведениям Единого государственного реестра недвижимости (**Ркад**), **м²**	600
5.	Оценка расхождения **Р** и **Ркад (Р – Ркад), м²**	31
6.	Предельный минимальный и максимальный размеры земельного участка (**Рмин и Рмакс), м²**	—
7.	Кадастровый или иной государственный учетный номер (инвентарный) здания, сооружения, объекта незавершенного строительства, расположенного на земельном участке	—
8.	Вид (виды) разрешенного использования	под строительство индивидуального жилого дома
8.1.	Дополнительные сведения об использовании земельного участка	—
9.	Сведения о земельных участках (землях общего пользования, территории общего пользования), посредством которых обеспечивается доступ	—
10.	Иные сведения	—

4. Пояснения к сведениям об уточняемом земельном участке с кадастровым номером 05:44:000025:3561 :

1.	—

1. Сведения о характерных точках границ уточняемого земельного участка с кадастровым номером 05:44:000028:10

Система координат МСК-05 **Зона №** 1

Обозначение характерных точек границ	Координаты, м				Метод определения координат	Формулы, примененные для расчета средней квадратической погрешности определения координат характерных точек границ (M_t), с подставленными в такие формулы значениями и итоговые (вычисленные) значения M_t, м	Описание закрепления точки
	содержатся в Едином государственном реестре недвижимости		определены в результате выполнения комплексных кадастровых работ				
	X	Y	X	Y			
1	2	3	4	5	6	7	8

КАРТА-ПЛАН ТЕРРИТОРИИ

Сведения об уточняемых земельных участках, необходимые для исправления реестровых ошибок в сведениях о местоположении их границ

н1334У	—	—	198121,46	317993,03	Метод спутниковых геодезических измерений (определений)	$M_t = \sqrt{\frac{\Delta^2}{n}}$	—
н1335У	—	—	198126,10	318036,18	Метод спутниковых геодезических измерений (определений)	$M_t = \sqrt{\frac{\Delta^2}{n}}$	—
н201У	—	—	198113,70	318036,54	Метод спутниковых геодезических измерений (определений)	$M_t = \sqrt{\frac{\Delta^2}{n}}$	—
н1336У	—	—	198109,06	317989,90	Метод спутниковых геодезических измерений (определений)	$M_t = \sqrt{\frac{\Delta^2}{n}}$	—
5	198123,47	317992,18	—	—	Метод спутниковых геодезических измерений (определений)	$M_t = \sqrt{\frac{\Delta^2}{n}}$	—
6	198128,11	318035,33	—	—	Метод спутниковых геодезических измерений (определений)	$M_t = \sqrt{\frac{\Delta^2}{n}}$	—
7	198115,71	318035,69	—	—	Метод спутниковых геодезических измерений (определений)	$M_t = \sqrt{\frac{\Delta^2}{n}}$	—
8	198111,07	317989,05	—	—	Метод спутниковых геодезических измерений (определений)	$M_t = \sqrt{\frac{\Delta^2}{n}}$	—
н1334У	—	—	198121,46	317993,03	Метод спутниковых геодезических	$M_t = \sqrt{\frac{\Delta^2}{n}}$	—

КАРТА-ПЛАН ТЕРРИТОРИИ

Сведения об уточняемых земельных участках, необходимые для исправления реестровых ошибок в сведениях о местоположении их границ

					измерений (определений)		

2. Сведения о частях границ уточняемого земельного участка с кадастровым номером 05:44:000028:10

Обозначение части границ		Горизонтальное проложение (S), м	Описание прохождения части границ	Сведения о согласовании местоположения границ(согласовано/спорное)
от т.	до т.			
1	2	3	4	5
н1334У	н1335У	43,40	—	согласовано
н1335У	н201У	12,41	—	согласовано
н201У	н1336У	46,87	—	согласовано
н1336У	н1334У	12,79	—	согласовано

3. Характеристики уточняемого земельного участка с кадастровым номером 05:44:000028:10

№ п/п	Наименование характеристик земельного участка	Значение характеристики
1	2	3
1.	Сведения об адресе земельного участка	—
1.1.	Сведения об ином месте нахождения земельного участка, не являющегося объектом адресации, в структурированном виде	Дагестан респ, г. Буйнакск, ул. Ломоносова, д. 128
1.2.	Дополнительные сведения о месте нахождения земельного участка	—
2.	Площадь земельного участка ± величина погрешности определения(вычисления) площади (**Р ± ΔР**), **м^2**	550±8
3.	Формула, примененная для вычисления предельной погрешности определения площади земельного участка, с подставленными значениями и итоговые (вычисленные) значения (**ΔР**), м2	$\Delta P = 3,5 \cdot M_t \cdot \sqrt{P_{док}} = 3,5 \cdot 0,10 \cdot \sqrt{550} = 8$
4.	Площадь земельного участка согласно сведениям Единого государственного реестра недвижимости (**Ркад**), **м^2**	550
5.	Оценка расхождения **Р** и **Ркад (Р – Ркад), м^2**	0
6.	Предельный минимальный и максимальный размеры земельного участка (**Рмин и Рмакс), м^2**	—
7.	Кадастровый или иной государственный учетный номер (инвентарный) здания, сооружения, объекта незавершенного строительства, расположенного на земельном участке	—
8.	Вид (виды) разрешенного использования	ИЖС
8.1.	Дополнительные сведения об использовании земельного участка	—

КАРТА-ПЛАН ТЕРРИТОРИИ

Сведения об уточняемых земельных участках, необходимые для исправления реестровых ошибок в сведениях о местоположении их границ

1	2	3
9.	Сведения о земельных участках (землях общего пользования, территории общего пользования), посредством которых обеспечивается доступ	—
10.	Иные сведения	—

4. Пояснения к сведениям об уточняемом земельном участке с кадастровым номером 05:44:000028:10 :

1.	—

1. Сведения о характерных точках границ уточняемого земельного участка с кадастровым номером 05:44:000028:11

Система координат МСК-05 **Зона №** 1

Обозначение характерных точек границ	Координаты, м				Метод определения координат	Формулы, примененные для расчета средней квадратической погрешности определения координат характерных точек границ (M_t), с подставленными в такие формулы значениями и итоговые (вычисленные) значения M_t, м	Описание закрепления точки
	содержатся в Едином государственном реестре недвижимости		определены в результате выполнения комплексных кадастровых работ				
	X	Y	X	Y			
1	2	3	4	5	6	7	8
н200У	—	—	198109,99	317999,27	Метод спутниковых геодезических измерений (определений)	$M_t = \sqrt{\frac{\Delta^2}{n}}$	—
н201У	—	—	198113,70	318036,54	Метод спутниковых геодезических измерений (определений)	$M_t = \sqrt{\frac{\Delta^2}{n}}$	—
н202У	—	—	198101,05	318036,54	Метод спутниковых геодезических измерений (определений)	$M_t = \sqrt{\frac{\Delta^2}{n}}$	—
н203У	—	—	198096,85	317995,95	Метод спутниковых геодезических измерений (определений)	$M_t = \sqrt{\frac{\Delta^2}{n}}$	—

КАРТА-ПЛАН ТЕРРИТОРИИ

Сведения об уточняемых земельных участках, необходимые для исправления реестровых ошибок в сведениях о местоположении их границ

9	198112,00	317998,42	—	—	Метод спутниковых геодезических измерений (определений)	$M_t = \sqrt{\frac{\Delta^2}{n}}$	—
7	198115,71	318035,69	—	—	Метод спутниковых геодезических измерений (определений)	$M_t = \sqrt{\frac{\Delta^2}{n}}$	—
10	198103,06	318035,69	—	—	Метод спутниковых геодезических измерений (определений)	$M_t = \sqrt{\frac{\Delta^2}{n}}$	—
11	198098,86	317995,10	—	—	Метод спутниковых геодезических измерений (определений)	$M_t = \sqrt{\frac{\Delta^2}{n}}$	—
н200У	—	—	198109,99	317999,27	Метод спутниковых геодезических измерений (определений)	$M_t = \sqrt{\frac{\Delta^2}{n}}$	—

2. Сведения о частях границ уточняемого земельного участка с кадастровым номером 05:44:000028:11

Обозначение части границ		Горизонтальное проложение (S), м	Описание прохождения части границ	Сведения о согласовании местоположения границ(согласовано/спорное)
от т.	до т.			
1	2	3	4	5
н200У	н201У	37,45	—	согласовано
н201У	н202У	12,65	—	согласовано
н202У	н203У	40,81	—	согласовано
н203У	н200У	13,55	—	согласовано

3. Характеристики уточняемого земельного участка с кадастровым номером 05:44:000028:11

№ п/п	Наименование характеристик земельного участка	Значение характеристики
1	2	3
1.	Сведения об адресе земельного участка	—
1.1.	Сведения об ином месте нахождения земельного участка, не являющегося	Республика Дагестан, г. Буйнакск, ул. Ломоносова, д. 130

КАРТА-ПЛАН ТЕРРИТОРИИ

Сведения об уточняемых земельных участках, необходимые для исправления реестровых ошибок в сведениях о местоположении их границ

1	2	3
	объектом адресации, в структурированном виде	
1.2.	Дополнительные сведения о месте нахождения земельного участка	—
2.	Площадь земельного участка ± величина погрешности определения(вычисления) площади (**Р ± ΔР**), **м²**	495±8
3.	Формула, примененная для вычисления предельной погрешности определения площади земельного участка, с подставленными значениями и итоговые (вычисленные) значения (**ΔР**), м2	$\Delta P = 3{,}5 \cdot M_t \cdot \sqrt{P_{док}} = 3{,}5 \cdot 0{,}10 \cdot \sqrt{495} = 8$
4.	Площадь земельного участка согласно сведениям Единого государственного реестра недвижимости (**Ркад**), **м²**	495
5.	Оценка расхождения **Р** и **Ркад (Р – Ркад), м²**	0
6.	Предельный минимальный и максимальный размеры земельного участка (**Рмин и Рмакс), м²**	—
7.	Кадастровый или иной государственный учетный номер (инвентарный) здания, сооружения, объекта незавершенного строительства, расположенного на земельном участке	—
8.	Вид (виды) разрешенного использования	Для индивидульной жилилой застройки
8.1.	Дополнительные сведения об использовании земельного участка	—
9.	Сведения о земельных участках (землях общего пользования, территории общего пользования), посредством которых обеспечивается доступ	—
10.	Иные сведения	—

4. Пояснения к сведениям об уточняемом земельном участке с кадастровым номером 05:44:000028:11 :

1.	—

1. Сведения о характерных точках границ уточняемого земельного участка с кадастровым номером 05:44:000028:12

Система координат МСК-05 **Зона №** 1

Обозначение характерных точек границ	Координаты, м				Метод определения координат	Формулы, примененные для расчета средней квадратической погрешности определения координат характерных точек границ (M_t), с подставленными в такие формулы значениями и итоговые (вычисленные) значения M_t, м	Описание закрепления точки
	содержатся в Едином государственном реестре недвижимости		определены в результате выполнения комплексных кадастровых работ				
	X	Y	X	Y			

КАРТА-ПЛАН ТЕРРИТОРИИ

Сведения об уточняемых земельных участках, необходимые для исправления реестровых ошибок в сведениях о местоположении их границ

1	2	3	4	5	6	7	8
н217У	—	—	198151,55	318002,27	Метод спутниковых геодезических измерений (определений)	$M_t = \sqrt{\frac{\Delta^2}{n}}$	—
н218У	—	—	198152,15	318032,38	Метод спутниковых геодезических измерений (определений)	$M_t = \sqrt{\frac{\Delta^2}{n}}$	—
н219У	—	—	198138,85	318033,06	Метод спутниковых геодезических измерений (определений)	$M_t = \sqrt{\frac{\Delta^2}{n}}$	—
н220У	—	—	198136,94	317997,73	Метод спутниковых геодезических измерений (определений)	$M_t = \sqrt{\frac{\Delta^2}{n}}$	—
54	198151,55	318002,27	—	—	Метод спутниковых геодезических измерений (определений)	$M_t = \sqrt{\frac{\Delta^2}{n}}$	—
55	198152,15	318032,38	—	—	Метод спутниковых геодезических измерений (определений)	$M_t = \sqrt{\frac{\Delta^2}{n}}$	—
56	198138,85	318033,06	—	—	Метод спутниковых геодезических измерений (определений)	$M_t = \sqrt{\frac{\Delta^2}{n}}$	—
57	198137,45	317997,08	—	—	Метод спутниковых геодезических измерений (определений)	$M_t = \sqrt{\frac{\Delta^2}{n}}$	—

КАРТА-ПЛАН ТЕРРИТОРИИ

Сведения об уточняемых земельных участках, необходимые для исправления реестровых ошибок в сведениях о местоположении их границ

н217У	—	—	198151,55	318002,27	Метод спутниковых геодезических измерений (определений)	$M_t = \sqrt{\frac{\Delta^2}{n}}$	—

2. Сведения о частях границ уточняемого земельного участка с кадастровым номером 05:44:000028:12

Обозначение части границ		Горизонтальное проложение (S), м	Описание прохождения части границ	Сведения о согласовании местоположения границ(согласовано/спорное)
от т.	до т.			
1	2	3	4	5
н217У	н218У	30,12	—	согласовано
н218У	н219У	13,32	—	согласовано
н219У	н220У	35,38	—	согласовано
н220У	н217У	15,30	—	согласовано

3. Характеристики уточняемого земельного участка с кадастровым номером 05:44:000028:12

№ п/п	Наименование характеристик земельного участка	Значение характеристики
1	2	3
1.	Сведения об адресе земельного участка	—
1.1.	Сведения об ином месте нахождения земельного участка, не являющегося объектом адресации, в структурированном виде	Республика Дагестан, г Буйнакск, ул Ломоносова, д 132
1.2.	Дополнительные сведения о месте нахождения земельного участка	—
2.	Площадь земельного участка ± величина погрешности определения(вычисления) площади (**Р ± ΔР**), **м²**	454±7
3.	Формула, примененная для вычисления предельной погрешности определения площади земельного участка, с подставленными значениями и итоговые (вычисленные) значения (**ΔР**), м2	$\Delta P = 3,5 \cdot M_t \cdot \sqrt{P_{док}} = 3,5 \cdot 0,10 \cdot \sqrt{450} = 7$
4.	Площадь земельного участка согласно сведениям Единого государственного реестра недвижимости (**Ркад**), **м²**	450
5.	Оценка расхождения **Р** и **Ркад (Р – Ркад), м²**	4
6.	Предельный минимальный и максимальный размеры земельного участка (**Рмин и Рмакс), м²**	—
7.	Кадастровый или иной государственный учетный номер (инвентарный) здания, сооружения, объекта незавершенного строительства, расположенного на земельном участке	—

КАРТА-ПЛАН ТЕРРИТОРИИ

Сведения об уточняемых земельных участках, необходимые для исправления реестровых ошибок в сведениях о местоположении их границ

1	2	3
8.	Вид (виды) разрешенного использования	ИЖС
8.1.	Дополнительные сведения об использовании земельного участка	—
9.	Сведения о земельных участках (землях общего пользования, территории общего пользования), посредством которых обеспечивается доступ	—
10.	Иные сведения	—

4. Пояснения к сведениям об уточняемом земельном участке с кадастровым номером 05:44:000028:12 :

1.	—

1. Сведения о характерных точках границ уточняемого земельного участка с кадастровым номером 05:44:000039:229

Система координат МСК-05 **Зона №** 1

Обозначение характерных точек границ	Координаты, м				Метод определения координат	Формулы, примененные для расчета средней квадратической погрешности определения координат характерных точек границ (M_t), с подставленными в такие формулы значениями и итоговые (вычисленные) значения M_t, м	Описание закрепления точки
	содержатся в Едином государственном реестре недвижимости		определены в результате выполнения комплексных кадастровых работ				
	X	Y	X	Y			
1	2	3	4	5	6	7	8
н225У	—	—	197068,99	317659,12	Метод спутниковых геодезических измерений (определений)	$M_t = \sqrt{\frac{\Delta^2}{n}}$	—
н226У	—	—	197058,75	317686,74	Метод спутниковых геодезических измерений (определений)	$M_t = \sqrt{\frac{\Delta^2}{n}}$	—
н227У	—	—	197039,45	317680,60	Метод спутниковых геодезических измерений (определений)	$M_t = \sqrt{\frac{\Delta^2}{n}}$	—

КАРТА-ПЛАН ТЕРРИТОРИИ

Сведения об уточняемых земельных участках, необходимые для исправления реестровых ошибок в сведениях о местоположении их границ

н228У	—	—	197049,47	317652,85	Метод спутниковых геодезических измерений (определений)	$M_t = \sqrt{\frac{\Delta^2}{n}}$	—
12	197069,39	317658,36	—	—	Метод спутниковых геодезических измерений (определений)	$M_t = \sqrt{\frac{\Delta^2}{n}}$	—
13	197059,25	317686,59	—	—	Метод спутниковых геодезических измерений (определений)	$M_t = \sqrt{\frac{\Delta^2}{n}}$	—
14	197040,21	317680,52	—	—	Метод спутниковых геодезических измерений (определений)	$M_t = \sqrt{\frac{\Delta^2}{n}}$	—
15	197050,32	317652,26	—	—	Метод спутниковых геодезических измерений (определений)	$M_t = \sqrt{\frac{\Delta^2}{n}}$	—
н225У	—	—	197068,99	317659,12	Метод спутниковых геодезических измерений (определений)	$M_t = \sqrt{\frac{\Delta^2}{n}}$	—

2. Сведения о частях границ уточняемого земельного участка с кадастровым номером 05:44:000039:229

Обозначение части границ		Горизонтальное проложение (S), м	Описание прохождения части границ	Сведения о согласовании местоположения границ(согласовано/спорное)
от т.	до т.			
1	2	3	4	5
н225У	н226У	29,46	—	согласовано
н226У	н227У	20,25	—	согласовано
н227У	н228У	29,50	—	согласовано
н228У	н225У	20,50	—	согласовано

КАРТА-ПЛАН ТЕРРИТОРИИ

Сведения об уточняемых земельных участках, необходимые для исправления реестровых ошибок в сведениях о местоположении их границ

3. Характеристики уточняемого земельного участка с кадастровым номером 05:44:000039:229

№ п/п	Наименование характеристик земельного участка	Значение характеристики
1	2	3
1.	Сведения об адресе земельного участка	Республика Дагестан, г.о. город Буйнакск, г Буйнакск, СНТ "Мичуринец", уч.22
1.1.	Сведения об ином месте нахождения земельного участка, не являющегося объектом адресации, в структурированном виде	—
1.2.	Дополнительные сведения о месте нахождения земельного участка	—
2.	Площадь земельного участка ± величина погрешности определения(вычисления) площади (**Р ± ΔР**), **м^2**	600±9
3.	Формула, примененная для вычисления предельной погрешности определения площади земельного участка, с подставленными значениями и итоговые (вычисленные) значения (**ΔР**), м2	$\Delta P = 3{,}5 \cdot M_t \cdot \sqrt{P_{док}} = 3{,}5 \cdot 0{,}10 \cdot \sqrt{600} = 9$
4.	Площадь земельного участка согласно сведениям Единого государственного реестра недвижимости (**Ркад**), **м^2**	600
5.	Оценка расхождения **Р** и **Ркад (Р – Ркад), м^2**	0
6.	Предельный минимальный и максимальный размеры земельного участка (**Рмин и Рмакс), м^2**	—
7.	Кадастровый или иной государственный учетный номер (инвентарный) здания, сооружения, объекта незавершенного строительства, расположенного на земельном участке	—
8.	Вид (виды) разрешенного использования	Под жилую застройку индивидуальную
8.1.	Дополнительные сведения об использовании земельного участка	—
9.	Сведения о земельных участках (землях общего пользования, территории общего пользования), посредством которых обеспечивается доступ	—
10.	Иные сведения	—

4. Пояснения к сведениям об уточняемом земельном участке с кадастровым номером 05:44:000039:229 :

1.	—

1. Сведения о характерных точках границ уточняемого земельного участка с кадастровым номером 05:44:000041:2

Система координат МСК-05 **Зона №** 1

КАРТА-ПЛАН ТЕРРИТОРИИ

Сведения об уточняемых земельных участках, необходимые для исправления реестровых ошибок в сведениях о местоположении их границ

Обозначение характерных точек границ	Координаты, м				Метод определения координат	Формулы, примененные для расчета средней квадратической погрешности определения координат характерных точек границ (M_t), с подставленными в такие формулы значениями и итоговые (вычисленные) значения M_t, м	Описание закрепления точки
	содержатся в Едином государственном реестре недвижимости		определены в результате выполнения комплексных кадастровых работ				
	X	Y	X	Y			
1	2	3	4	5	6	7	8
н793У	—	—	197441,34	317406,18	Метод спутниковых геодезических измерений (определений)	$M_t = \sqrt{\frac{\Delta^2}{n}}$	—
н794У	—	—	197456,45	317425,75	Метод спутниковых геодезических измерений (определений)	$M_t = \sqrt{\frac{\Delta^2}{n}}$	—
н795У	—	—	197440,37	317436,09	Метод спутниковых геодезических измерений (определений)	$M_t = \sqrt{\frac{\Delta^2}{n}}$	—
н796У	—	—	197422,25	317418,07	Метод спутниковых геодезических измерений (определений)	$M_t = \sqrt{\frac{\Delta^2}{n}}$	—
1165	197425,14	317416,44	—	—	Метод спутниковых геодезических измерений (определений)	$M_t = \sqrt{\frac{\Delta^2}{n}}$	—
1166	197443,09	317405,52	—	—	Метод спутниковых геодезических измерений (определений)	$M_t = \sqrt{\frac{\Delta^2}{n}}$	—

КАРТА-ПЛАН ТЕРРИТОРИИ

Сведения об уточняемых земельных участках, необходимые для исправления реестровых ошибок в сведениях о местоположении их границ

1167	197459,25	317424,02	—	—	Метод спутниковых геодезических измерений (определений)	$M_t = \sqrt{\frac{\Delta^2}{n}}$	—
1168	197441,47	317434,47	—	—	Метод спутниковых геодезических измерений (определений)	$M_t = \sqrt{\frac{\Delta^2}{n}}$	—
н793У	—	—	197441,34	317406,18	Метод спутниковых геодезических измерений (определений)	$M_t = \sqrt{\frac{\Delta^2}{n}}$	—

2. Сведения о частях границ уточняемого земельного участка с кадастровым номером 05:44:000041:2

Обозначение части границ		Горизонтальное проложение (S), м	Описание прохождения части границ	Сведения о согласовании местоположения границ(согласовано/спорное)
от т.	до т.			
1	2	3	4	5
н793У	н794У	24,72	—	согласовано
н794У	н795У	19,12	—	согласовано
н795У	н796У	25,55	—	согласовано
н796У	н793У	22,49	—	согласовано

3. Характеристики уточняемого земельного участка с кадастровым номером 05:44:000041:2

№ п/п	Наименование характеристик земельного участка	Значение характеристики
1	2	3
1.	Сведения об адресе земельного участка	—
1.1.	Сведения об ином месте нахождения земельного участка, не являющегося объектом адресации, в структурированном виде	Республика Дагестан, г. Буйнакск, ул. Лесная
1.2.	Дополнительные сведения о месте нахождения земельного участка	—
2.	Площадь земельного участка ± величина погрешности определения(вычисления) площади (**Р ± ΔР**), **м^2**	515±8
3.	Формула, примененная для вычисления предельной погрешности определения площади земельного участка, с подставленными значениями и итоговые (вычисленные) значения (**ΔР**), м2	$\Delta P = 3,5 \cdot M_t \cdot \sqrt{P_{док}} = 3,5 \cdot 0,10 \cdot \sqrt{500} = 8$
4.	Площадь земельного участка согласно сведениям Единого	500

КАРТА-ПЛАН ТЕРРИТОРИИ

Сведения об уточняемых земельных участках, необходимые для исправления реестровых ошибок в сведениях о местоположении их границ

1	2	3
	государственного реестра недвижимости (**Ркад**), **м²**	
5.	Оценка расхождения **Р** и **Ркад (Р – Ркад), м²**	15
6.	Предельный минимальный и максимальный размеры земельного участка (**Рмин и Рмакс), м²**	—
7.	Кадастровый или иной государственный учетный номер (инвентарный) здания, сооружения, объекта незавершенного строительства, расположенного на земельном участке	—
8.	Вид (виды) разрешенного использования	для строительства идивидуального жилого дома
8.1.	Дополнительные сведения об использовании земельного участка	—
9.	Сведения о земельных участках (землях общего пользования, территории общего пользования), посредством которых обеспечивается доступ	—
10.	Иные сведения	—

4. Пояснения к сведениям об уточняемом земельном участке с кадастровым номером 05:44:000041:2 :

1.	—

1. Сведения о характерных точках границ уточняемого земельного участка с кадастровым номером 05:44:000041:15

Система координат МСК-05 **Зона № 1**

Обозначение характерных точек границ	Координаты, м				Метод определения координат	Формулы, примененные для расчета средней квадратической погрешности определения координат характерных точек границ (M_t), с подставленными в такие формулы значениями и итоговые (вычисленные) значения M_t, м	Описание закрепления точки
	содержатся в Едином государственном реестре недвижимости		определены в результате выполнения комплексных кадастровых работ				
	X	Y	X	Y			
1	2	3	4	5	6	7	8
н539У	—	—	197487,77	317303,48	Метод спутниковых геодезических измерений (определений)	$M_t = \sqrt{\frac{\Delta^2}{n}}$	—
н540У	—	—	197502,51	317321,66	Метод спутниковых геодезических измерений	$M_t = \sqrt{\frac{\Delta^2}{n}}$	—

КАРТА-ПЛАН ТЕРРИТОРИИ

Сведения об уточняемых земельных участках, необходимые для исправления реестровых ошибок в сведениях о местоположении их границ

					(определений)		
н541У	—	—	197485,48	317334,66	Метод спутниковых геодезических измерений (определений)	$M_t = \sqrt{\frac{\Delta^2}{n}}$	—
н542У	—	—	197471,12	317313,83	Метод спутниковых геодезических измерений (определений)	$M_t = \sqrt{\frac{\Delta^2}{n}}$	—
584	197487,01	317334,78	—	—	Метод спутниковых геодезических измерений (определений)	$M_t = \sqrt{\frac{\Delta^2}{n}}$	—
587	197472,38	317314,54	—	—	Метод спутниковых геодезических измерений (определений)	$M_t = \sqrt{\frac{\Delta^2}{n}}$	—
586	197487,77	317303,48	—	—	Метод спутниковых геодезических измерений (определений)	$M_t = \sqrt{\frac{\Delta^2}{n}}$	—
585	197503,84	317320,57	—	—	Метод спутниковых геодезических измерений (определений)	$M_t = \sqrt{\frac{\Delta^2}{n}}$	—
н539У	—	—	197487,77	317303,48	Метод спутниковых геодезических измерений (определений)	$M_t = \sqrt{\frac{\Delta^2}{n}}$	—

2. Сведения о частях границ уточняемого земельного участка с кадастровым номером 05:44:000041:15

Обозначение части границ		Горизонтальное проложение (S), м	Описание прохождения части границ	Сведения о согласовании местоположения границ(согласовано/спорное)
от т.	до т.			

КАРТА-ПЛАН ТЕРРИТОРИИ

Сведения об уточняемых земельных участках, необходимые для исправления реестровых ошибок в сведениях о местоположении их границ

1	2	3	4	5
н539У	н540У	23,40	—	согласовано
н540У	н541У	21,42	—	согласовано
н541У	н542У	25,30	—	согласовано
н542У	н539У	19,60	—	согласовано

3. Характеристики уточняемого земельного участка с кадастровым номером 05:44:000041:15

№ п/п	Наименование характеристик земельного участка	Значение характеристики
1	2	3
1.	Сведения об адресе земельного участка	Республика Дагестан. г. Буйнакск, ул. Каяева Гусейна Абдулгамидовича д. 9
1.1.	Сведения об ином месте нахождения земельного участка, не являющегося объектом адресации, в структурированном виде	—
1.2.	Дополнительные сведения о месте нахождения земельного участка	—
2.	Площадь земельного участка ± величина погрешности определения(вычисления) площади (**Р ± ΔР**), **м^2**	498±8
3.	Формула, примененная для вычисления предельной погрешности определения площади земельного участка, с подставленными значениями и итоговые (вычисленные) значения (**ΔР**), м2	$\Delta P = 3{,}5 \cdot M_t \cdot \sqrt{P_{док}} = 3{,}5 \cdot 0{,}10 \cdot \sqrt{495} = 8$
4.	Площадь земельного участка согласно сведениям Единого государственного реестра недвижимости (**Ркад**), **м^2**	495
5.	Оценка расхождения **Р** и **Ркад (Р – Ркад), м^2**	3
6.	Предельный минимальный и максимальный размеры земельного участка (**Рмин и Рмакс), м^2**	—
7.	Кадастровый или иной государственный учетный номер (инвентарный) здания, сооружения, объекта незавершенного строительства, расположенного на земельном участке	05:44:000041:1343
8.	Вид (виды) разрешенного использования	Для строительства жилого дома
8.1.	Дополнительные сведения об использовании земельного участка	—
9.	Сведения о земельных участках (землях общего пользования, территории общего пользования), посредством которых обеспечивается доступ	—
10.	Иные сведения	—

КАРТА-ПЛАН ТЕРРИТОРИИ

Сведения об уточняемых земельных участках, необходимые для исправления реестровых ошибок в сведениях о местоположении их границ

4. Пояснения к сведениям об уточняемом земельном участке с кадастровым номером 05:44:000041:15 :

1.	—

1. Сведения о характерных точках границ уточняемого земельного участка с кадастровым номером 05:44:000041:17

Система координат МСК-05 **Зона №** 1

Обозначение характерных точек границ	Координаты, м				Метод определения координат	Формулы, примененные для расчета средней квадратической погрешности определения координат характерных точек границ (M_t), с подставленными в такие формулы значениями и итоговые (вычисленные) значения M_t, м	Описание закрепления точки
	содержатся в Едином государственном реестре недвижимости		определены в результате выполнения комплексных кадастровых работ				
	X	Y	X	Y			
1	2	3	4	5	6	7	8
н1146У	—	—	197335,93	317465,59	Метод спутниковых геодезических измерений (определений)	$M_t = \sqrt{\frac{\Delta^2}{n}}$	—
н1321У	—	—	197337,14	317490,42	Метод спутниковых геодезических измерений (определений)	$M_t = \sqrt{\frac{\Delta^2}{n}}$	—
н1322У	—	—	197317,09	317491,57	Метод спутниковых геодезических измерений (определений)	$M_t = \sqrt{\frac{\Delta^2}{n}}$	—
н1323У	—	—	197315,87	317466,56	Метод спутниковых геодезических измерений (определений)	$M_t = \sqrt{\frac{\Delta^2}{n}}$	—
802	197336,10	317464,89	—	—	Метод спутниковых геодезических измерений (определений)	$M_t = \sqrt{\frac{\Delta^2}{n}}$	—

КАРТА-ПЛАН ТЕРРИТОРИИ

Сведения об уточняемых земельных участках, необходимые для исправления реестровых ошибок в сведениях о местоположении их границ

803	197337,74	317489,89	—	—	Метод спутниковых геодезических измерений (определений)	$M_t = \sqrt{\frac{\Delta^2}{n}}$	—
804	197317,70	317490,58	—	—	Метод спутниковых геодезических измерений (определений)	$M_t = \sqrt{\frac{\Delta^2}{n}}$	—
805	197316,07	317465,75	—	—	Метод спутниковых геодезических измерений (определений)	$M_t = \sqrt{\frac{\Delta^2}{n}}$	—
н1146У	—	—	197335,93	317465,59	Метод спутниковых геодезических измерений (определений)	$M_t = \sqrt{\frac{\Delta^2}{n}}$	—

2. Сведения о частях границ уточняемого земельного участка с кадастровым номером 05:44:000041:17

Обозначение части границ		Горизонтальное проложение (S), м	Описание прохождения части границ	Сведения о согласовании местоположения границ(согласовано/спорное)
от т.	до т.			
1	2	3	4	5
н1146У	н1321У	24,86	—	согласовано
н1321У	н1322У	20,08	—	согласовано
н1322У	н1323У	25,04	—	согласовано
н1323У	н1146У	20,08	—	согласовано

3. Характеристики уточняемого земельного участка с кадастровым номером 05:44:000041:17

№ п/п	Наименование характеристик земельного участка	Значение характеристики
1	2	3
1.	Сведения об адресе земельного участка	—
1.1.	Сведения об ином месте нахождения земельного участка, не являющегося объектом адресации, в структурированном виде	Республика Дагестан, г Буйнакск, ул Лесная, уч. №45
1.2.	Дополнительные сведения о месте нахождения земельного участка	—
2.	Площадь земельного участка ± величина погрешности определения(вычисления) площади (**Р ± ΔР**), **м²**	501±8

КАРТА-ПЛАН ТЕРРИТОРИИ

Сведения об уточняемых земельных участках, необходимые для исправления реестровых ошибок в сведениях о местоположении их границ

1	2	3
3.	Формула, примененная для вычисления предельной погрешности определения площади земельного участка, с подставленными значениями и итоговые (вычисленные) значения (**ΔР**), м2	$\Delta P = 3{,}5 \cdot M_t \cdot \sqrt{P_{док}} = 3{,}5 \cdot 0{,}10 \cdot \sqrt{500} = 8$
4.	Площадь земельного участка согласно сведениям Единого государственного реестра недвижимости (**Ркад**), **м²**	500
5.	Оценка расхождения **Р** и **Ркад (Р – Ркад), м²**	1
6.	Предельный минимальный и максимальный размеры земельного участка (**Рмин и Рмакс), м²**	—
7.	Кадастровый или иной государственный учетный номер (инвентарный) здания, сооружения, объекта незавершенного строительства, расположенного на земельном участке	—
8.	Вид (виды) разрешенного использования	Под жилую застройку Индивидуальную
8.1.	Дополнительные сведения об использовании земельного участка	—
9.	Сведения о земельных участках (землях общего пользования, территории общего пользования), посредством которых обеспечивается доступ	—
10.	Иные сведения	—

4. Пояснения к сведениям об уточняемом земельном участке с кадастровым номером 05:44:000041:17 :

1.	—

1. Сведения о характерных точках границ уточняемого земельного участка с кадастровым номером 05:44:000041:18

Система координат МСК-05 **Зона №** 1

Обозначение характерных точек границ	Координаты, м				Метод определения координат	Формулы, примененные для расчета средней квадратической погрешности определения координат характерных точек границ (M_t), с подставленными в такие формулы значениями и итоговые (вычисленные) значения M_t, м	Описание закрепления точки
	содержатся в Едином государственном реестре недвижимости		определены в результате выполнения комплексных кадастровых работ				
	X	Y	X	Y			
1	2	3	4	5	6	7	8
н540У	—	—	197502,51	317321,66	Метод спутниковых геодезических измерений	$M_t = \sqrt{\frac{\Delta^2}{n}}$	—

КАРТА-ПЛАН ТЕРРИТОРИИ

Сведения об уточняемых земельных участках, необходимые для исправления реестровых ошибок в сведениях о местоположении их границ

					(определений)		
н1024У	—	—	197517,62	317338,36	Метод спутниковых геодезических измерений (определений)	$M_t = \sqrt{\frac{\Delta^2}{n}}$	—
н1025У	—	—	197498,08	317352,98	Метод спутниковых геодезических измерений (определений)	$M_t = \sqrt{\frac{\Delta^2}{n}}$	—
н541У	—	—	197485,48	317334,66	Метод спутниковых геодезических измерений (определений)	$M_t = \sqrt{\frac{\Delta^2}{n}}$	—
585	197503,84	317320,57	—	—	Метод спутниковых геодезических измерений (определений)	$M_t = \sqrt{\frac{\Delta^2}{n}}$	—
965	197518,67	317337,63	—	—	Метод спутниковых геодезических измерений (определений)	$M_t = \sqrt{\frac{\Delta^2}{n}}$	—
966	197499,77	317351,79	—	—	Метод спутниковых геодезических измерений (определений)	$M_t = \sqrt{\frac{\Delta^2}{n}}$	—
584	197487,01	317334,78	—	—	Метод спутниковых геодезических измерений (определений)	$M_t = \sqrt{\frac{\Delta^2}{n}}$	—
н540У	—	—	197502,51	317321,66	Метод спутниковых геодезических измерений (определений)	$M_t = \sqrt{\frac{\Delta^2}{n}}$	—

КАРТА-ПЛАН ТЕРРИТОРИИ

Сведения об уточняемых земельных участках, необходимые для исправления реестровых ошибок в сведениях о местоположении их границ

2. Сведения о частях границ уточняемого земельного участка с кадастровым номером 05:44:000041:18

Обозначение части границ		Горизонтальное проложение (S), м	Описание прохождения части границ	Сведения о согласовании местоположения границ(согласовано/спорное)
от т.	до т.			
1	2	3	4	5
н540У	н1024У	22,52	—	согласовано
н1024У	н1025У	24,40	—	согласовано
н1025У	н541У	22,23	—	согласовано
н541У	н540У	21,42	—	согласовано

3. Характеристики уточняемого земельного участка с кадастровым номером 05:44:000041:18

№ п/п	Наименование характеристик земельного участка	Значение характеристики
1	2	3
1.	Сведения об адресе земельного участка	Российская Федерация, Республика Дагестан, м.р-н Буйнакский, с.п. сельсовет Карамахинский, с Карамахи, ул Лесная, з/у 7
1.1.	Сведения об ином месте нахождения земельного участка, не являющегося объектом адресации, в структурированном виде	—
1.2.	Дополнительные сведения о месте нахождения земельного участка	—
2.	Площадь земельного участка ± величина погрешности определения(вычисления) площади (**Р ± ΔР**), **м^2**	511±8
3.	Формула, примененная для вычисления предельной погрешности определения площади земельного участка, с подставленными значениями и итоговые (вычисленные) значения (**ΔР**), м2	$\Delta P = 3,5 \cdot M_t \cdot \sqrt{P_{док}} = 3,5 \cdot 0,10 \cdot \sqrt{500} = 8$
4.	Площадь земельного участка согласно сведениям Единого государственного реестра недвижимости (**Ркад**), **м^2**	500
5.	Оценка расхождения **Р** и **Ркад (Р – Ркад), м^2**	11
6.	Предельный минимальный и максимальный размеры земельного участка (**Рмин и Рмакс), м^2**	—
7.	Кадастровый или иной государственный учетный номер (инвентарный) здания, сооружения, объекта незавершенного строительства, расположенного на земельном участке	—
8.	Вид (виды) разрешенного использования	Для строительства жилого дома
8.1.	Дополнительные сведения об использовании земельного участка	—
9.	Сведения о земельных участках (землях общего пользования, территории	—

КАРТА-ПЛАН ТЕРРИТОРИИ

Сведения об уточняемых земельных участках, необходимые для исправления реестровых ошибок в сведениях о местоположении их границ

1	2	3
	общего пользования), посредством которых обеспечивается доступ	
10.	Иные сведения	—

4. Пояснения к сведениям об уточняемом земельном участке с кадастровым номером 05:44:000041:18 :

1.	—

1. Сведения о характерных точках границ уточняемого земельного участка с кадастровым номером 05:44:000041:21

Система координат МСК-05 **Зона №** 1

Обозначение характерных точек границ	Координаты, м				Метод определения координат	Формулы, примененные для расчета средней квадратической погрешности определения координат характерных точек границ (M_t), с подставленными в такие формулы значениями и итоговые (вычисленные) значения M_t, м	Описание закрепления точки
	содержатся в Едином государственном реестре недвижимости		определены в результате выполнения комплексных кадастровых работ				
	X	Y	X	Y			
1	2	3	4	5	6	7	8
н784У	—	—	197454,25	317501,89	Метод спутниковых геодезических измерений (определений)	$M_t = \sqrt{\frac{\Delta^2}{n}}$	—
н785У	—	—	197470,55	317520,97	Метод спутниковых геодезических измерений (определений)	$M_t = \sqrt{\frac{\Delta^2}{n}}$	—
н786У	—	—	197454,45	317532,79	Метод спутниковых геодезических измерений (определений)	$M_t = \sqrt{\frac{\Delta^2}{n}}$	—
н787У	—	—	197438,13	317513,69	Метод спутниковых геодезических измерений (определений)	$M_t = \sqrt{\frac{\Delta^2}{n}}$	—

КАРТА-ПЛАН ТЕРРИТОРИИ

Сведения об уточняемых земельных участках, необходимые для исправления реестровых ошибок в сведениях о местоположении их границ

1189	197454,25	317501,89	—	—	Метод спутниковых геодезических измерений (определений)	$M_t = \sqrt{\frac{\Delta^2}{n}}$	—
1190	197469,32	317521,83	—	—	Метод спутниковых геодезических измерений (определений)	$M_t = \sqrt{\frac{\Delta^2}{n}}$	—
1191	197453,22	317533,65	—	—	Метод спутниковых геодезических измерений (определений)	$M_t = \sqrt{\frac{\Delta^2}{n}}$	—
1192	197438,13	317513,69	—	—	Метод спутниковых геодезических измерений (определений)	$M_t = \sqrt{\frac{\Delta^2}{n}}$	—
н784У	—	—	197454,25	317501,89	Метод спутниковых геодезических измерений (определений)	$M_t = \sqrt{\frac{\Delta^2}{n}}$	—

2. Сведения о частях границ уточняемого земельного участка с кадастровым номером 05:44:000041:21

Обозначение части границ		Горизонтальное проложение (S), м	Описание прохождения части границ	Сведения о согласовании местоположения границ(согласовано/спорное)
от т.	до т.			
1	2	3	4	5
н784У	н785У	25,09	—	согласовано
н785У	н786У	19,97	—	согласовано
н786У	н787У	25,12	—	согласовано
н787У	н784У	19,98	—	согласовано

3. Характеристики уточняемого земельного участка с кадастровым номером 05:44:000041:21

№ п/п	Наименование характеристик земельного участка	Значение характеристики
1	2	3
1.	Сведения об адресе земельного участка	Республика Дагестан, г. Буйнакск, ул. Лесная
1.1.	Сведения об ином месте нахождения земельного участка, не являющегося	—

КАРТА-ПЛАН ТЕРРИТОРИИ

Сведения об уточняемых земельных участках, необходимые для исправления реестровых ошибок в сведениях о местоположении их границ

1	2	3
	объектом адресации, в структурированном виде	
1.2.	Дополнительные сведения о месте нахождения земельного участка	—
2.	Площадь земельного участка ± величина погрешности определения(вычисления) площади (**Р ± ΔР**), **м^2**	500±8
3.	Формула, примененная для вычисления предельной погрешности определения площади земельного участка, с подставленными значениями и итоговые (вычисленные) значения (**ΔР**), м2	$\Delta P = 3{,}5 \cdot M_t \cdot \sqrt{P_{док}} = 3{,}5 \cdot 0{,}10 \cdot \sqrt{500} = 8$
4.	Площадь земельного участка согласно сведениям Единого государственного реестра недвижимости (**Ркад**), **м^2**	500
5.	Оценка расхождения **Р** и **Ркад (Р – Ркад), м^2**	0
6.	Предельный минимальный и максимальный размеры земельного участка (**Рмин и Рмакс), м^2**	—
7.	Кадастровый или иной государственный учетный номер (инвентарный) здания, сооружения, объекта незавершенного строительства, расположенного на земельном участке	—
8.	Вид (виды) разрешенного использования	Под жилую застройку
8.1.	Дополнительные сведения об использовании земельного участка	—
9.	Сведения о земельных участках (землях общего пользования, территории общего пользования), посредством которых обеспечивается доступ	—
10.	Иные сведения	—

4. Пояснения к сведениям об уточняемом земельном участке с кадастровым номером 05:44:000041:21 :

1.	—

1. Сведения о характерных точках границ уточняемого земельного участка с кадастровым номером 05:44:000041:26

Система координат МСК-05 **Зона №** 1

Обозначение характерных точек границ	Координаты, м				Метод определения координат	Формулы, примененные для расчета средней квадратической погрешности определения координат характерных точек границ (M_t), с подставленными в такие формулы значениями и итоговые (вычисленные) значения M_t, м	Описание закрепления точки
	содержатся в Едином государственном реестре недвижимости		определены в результате выполнения комплексных кадастровых работ				
	X	Y	X	Y			

КАРТА-ПЛАН ТЕРРИТОРИИ

Сведения об уточняемых земельных участках, необходимые для исправления реестровых ошибок в сведениях о местоположении их границ

1	2	3	4	5	6	7	8
н809У	—	—	197312,59	316940,08	Метод спутниковых геодезических измерений (определений)	$M_t = \sqrt{\frac{\Delta^2}{n}}$	—
н810У	—	—	197327,18	316955,09	Метод спутниковых геодезических измерений (определений)	$M_t = \sqrt{\frac{\Delta^2}{n}}$	—
н5У	—	—	197315,39	316964,53	Метод спутниковых геодезических измерений (определений)	$M_t = \sqrt{\frac{\Delta^2}{n}}$	—
н8У	—	—	197304,05	316973,95	Метод спутниковых геодезических измерений (определений)	$M_t = \sqrt{\frac{\Delta^2}{n}}$	—
н811У	—	—	197290,30	316959,00	Метод спутниковых геодезических измерений (определений)	$M_t = \sqrt{\frac{\Delta^2}{n}}$	—
1234	197314,78	316939,51	—	—	Метод спутниковых геодезических измерений (определений)	$M_t = \sqrt{\frac{\Delta^2}{n}}$	—
1235	197328,27	316953,50	—	—	Метод спутниковых геодезических измерений (определений)	$M_t = \sqrt{\frac{\Delta^2}{n}}$	—
860	197306,00	316973,73	—	—	Метод спутниковых геодезических измерений (определений)	$M_t = \sqrt{\frac{\Delta^2}{n}}$	—

КАРТА-ПЛАН ТЕРРИТОРИИ

Сведения об уточняемых земельных участках, необходимые для исправления реестровых ошибок в сведениях о местоположении их границ

1236	197292,28	316958,75	—	—	Метод спутниковых геодезических измерений (определений)	$M_t = \sqrt{\frac{\Delta^2}{n}}$	—
н809У	—	—	197312,59	316940,08	Метод спутниковых геодезических измерений (определений)	$M_t = \sqrt{\frac{\Delta^2}{n}}$	—

2. Сведения о частях границ уточняемого земельного участка с кадастровым номером 05:44:000041:26

Обозначение части границ		Горизонтальное проложение (S), м	Описание прохождения части границ	Сведения о согласовании местоположения границ(согласовано/спорное)
от т.	до т.			
1	2	3	4	5
н809У	н810У	20,93	—	согласовано
н810У	н5У	15,10	—	согласовано
н5У	н8У	14,74	—	согласовано
н8У	н811У	20,31	—	согласовано
н811У	н809У	29,24	—	согласовано

3. Характеристики уточняемого земельного участка с кадастровым номером 05:44:000041:26

№ п/п	Наименование характеристик земельного участка	Значение характеристики
1	2	3
1.	Сведения об адресе земельного участка	—
1.1.	Сведения об ином месте нахождения земельного участка, не являющегося объектом адресации, в структурированном виде	Республика Дагестан, г Буйнакск, ул Озерная, № 206 "Б"
1.2.	Дополнительные сведения о месте нахождения земельного участка	—
2.	Площадь земельного участка ± величина погрешности определения(вычисления) площади (**Р ± ΔР**), **м²**	606±9
3.	Формула, примененная для вычисления предельной погрешности определения площади земельного участка, с подставленными значениями и итоговые (вычисленные) значения (**ΔР**), м2	$\Delta P = 3,5 \cdot M_t \cdot \sqrt{P_{док}} = 3,5 \cdot 0,10 \cdot \sqrt{594} = 9$
4.	Площадь земельного участка согласно сведениям Единого государственного реестра недвижимости (**Ркад**), **м²**	594
5.	Оценка расхождения **Р** и **Ркад (Р – Ркад), м²**	12

КАРТА-ПЛАН ТЕРРИТОРИИ

Сведения об уточняемых земельных участках, необходимые для исправления реестровых ошибок в сведениях о местоположении их границ

1	2	3
6.	Предельный минимальный и максимальный размеры земельного участка (**Рмин и Рмакс), м^2**	—
7.	Кадастровый или иной государственный учетный номер (инвентарный) здания, сооружения, объекта незавершенного строительства, расположенного на земельном участке	—
8.	Вид (виды) разрешенного использования	Под жилую застройку
8.1.	Дополнительные сведения об использовании земельного участка	—
9.	Сведения о земельных участках (землях общего пользования, территории общего пользования), посредством которых обеспечивается доступ	—
10.	Иные сведения	—

4. Пояснения к сведениям об уточняемом земельном участке с кадастровым номером 05:44:000041:26 :

1.	—

1. Сведения о характерных точках границ уточняемого земельного участка с кадастровым номером 05:44:000041:33

Система координат МСК-05 **Зона № 1**

Обозначение характерных точек границ	Координаты, м				Метод определения координат	Формулы, примененные для расчета средней квадратической погрешности определения координат характерных точек границ (M_t), с подставленными в такие формулы значениями и итоговые (вычисленные) значения M_t, м	Описание закрепления точки
	содержатся в Едином государственном реестре недвижимости		определены в результате выполнения комплексных кадастровых работ				
	X	Y	X	Y			
1	2	3	4	5	6	7	8
н1401У	—	—	197484,48	317333,22	Метод спутниковых геодезических измерений (определений)	$M_t = \sqrt{\frac{\Delta^2}{n}}$	—
н1025У	—	—	197498,08	317352,98	Метод спутниковых геодезических измерений (определений)	$M_t = \sqrt{\frac{\Delta^2}{n}}$	—

КАРТА-ПЛАН ТЕРРИТОРИИ

Сведения об уточняемых земельных участках, необходимые для исправления реестровых ошибок в сведениях о местоположении их границ

н1402У	—	—	197499,36	317354,93	Метод спутниковых геодезических измерений (определений)	$M_t = \sqrt{\frac{\Delta^2}{n}}$	—
н1356У	—	—	197482,65	317365,12	Метод спутниковых геодезических измерений (определений)	$M_t = \sqrt{\frac{\Delta^2}{n}}$	—
н1355У	—	—	197467,99	317345,27	Метод спутниковых геодезических измерений (определений)	$M_t = \sqrt{\frac{\Delta^2}{n}}$	—
584	197487,01	317334,78	—	—	Метод спутниковых геодезических измерений (определений)	$M_t = \sqrt{\frac{\Delta^2}{n}}$	—
966	197499,77	317351,79	—	—	Метод спутниковых геодезических измерений (определений)	$M_t = \sqrt{\frac{\Delta^2}{n}}$	—
1249	197502,05	317354,75	—	—	Метод спутниковых геодезических измерений (определений)	$M_t = \sqrt{\frac{\Delta^2}{n}}$	—
1205	197485,08	317365,47	—	—	Метод спутниковых геодезических измерений (определений)	$M_t = \sqrt{\frac{\Delta^2}{n}}$	—
1204	197470,08	317345,45	—	—	Метод спутниковых геодезических измерений (определений)	$M_t = \sqrt{\frac{\Delta^2}{n}}$	—
н1401У	—	—	197484,48	317333,22	Метод спутниковых геодезических	$M_t = \sqrt{\frac{\Delta^2}{n}}$	—

КАРТА-ПЛАН ТЕРРИТОРИИ

Сведения об уточняемых земельных участках, необходимые для исправления реестровых ошибок в сведениях о местоположении их границ

					измерений (определений)		

2. Сведения о частях границ уточняемого земельного участка с кадастровым номером 05:44:000041:33

Обозначение части границ		Горизонтальное проложение (S), м	Описание прохождения части границ	Сведения о согласовании местоположения границ(согласовано/спорное)
от т.	до т.			
1	2	3	4	5
н1401У	н1025У	23,99	—	согласовано
н1025У	н1402У	2,33	—	согласовано
н1402У	н1356У	19,57	—	согласовано
н1356У	н1355У	24,68	—	согласовано
н1355У	н1401У	20,42	—	согласовано

3. Характеристики уточняемого земельного участка с кадастровым номером 05:44:000041:33

№ п/п	Наименование характеристик земельного участка	Значение характеристики
1	2	3
1.	Сведения об адресе земельного участка	Российская Федерация, Республика Дагестан, м.р-н Буйнакский, с.п. сельсовет Карамахинский, с Карамахи, ул Лесная, з/у 9
1.1.	Сведения об ином месте нахождения земельного участка, не являющегося объектом адресации, в структурированном виде	—
1.2.	Дополнительные сведения о месте нахождения земельного участка	—
2.	Площадь земельного участка ± величина погрешности определения(вычисления) площади (**Р ± ΔР**), **м^2**	510±8
3.	Формула, примененная для вычисления предельной погрешности определения площади земельного участка, с подставленными значениями и итоговые (вычисленные) значения (**ΔР**), м2	$\Delta P = 3,5 \cdot M_t \cdot \sqrt{P_{док}} = 3,5 \cdot 0,10 \cdot \sqrt{499} = 8$
4.	Площадь земельного участка согласно сведениям Единого государственного реестра недвижимости (**Ркад**), **м^2**	499
5.	Оценка расхождения **Р** и **Ркад (Р – Ркад), м^2**	11
6.	Предельный минимальный и максимальный размеры земельного участка (**Рмин и Рмакс), м^2**	—
7.	Кадастровый или иной государственный учетный номер (инвентарный) здания, сооружения, объекта незавершенного строительства, расположенного на земельном участке	05:44:000041:1283

КАРТА-ПЛАН ТЕРРИТОРИИ

Сведения об уточняемых земельных участках, необходимые для исправления реестровых ошибок в сведениях о местоположении их границ

1	2	3
8.	Вид (виды) разрешенного использования	для строительства жилого дома
8.1.	Дополнительные сведения об использовании земельного участка	—
9.	Сведения о земельных участках (землях общего пользования, территории общего пользования), посредством которых обеспечивается доступ	—
10.	Иные сведения	—

4. Пояснения к сведениям об уточняемом земельном участке с кадастровым номером 05:44:000041:33 :

1.	—

1. Сведения о характерных точках границ уточняемого земельного участка с кадастровым номером 05:44:000041:46

Система координат МСК-05 **Зона № 1**

Обозначение характерных точек границ	Координаты, м				Метод определения координат	Формулы, примененные для расчета средней квадратической погрешности определения координат характерных точек границ (M_t), с подставленными в такие формулы значениями и итоговые (вычисленные) значения M_t, м	Описание закрепления точки
	содержатся в Едином государственном реестре недвижимости		определены в результате выполнения комплексных кадастровых работ				
	X	Y	X	Y			
1	2	3	4	5	6	7	8
н165У	—	—	197065,95	317447,62	Метод спутниковых геодезических измерений (определений)	$M_t = \sqrt{\frac{\Delta^2}{n}}$	—
н164У	—	—	197086,04	317450,63	Метод спутниковых геодезических измерений (определений)	$M_t = \sqrt{\frac{\Delta^2}{n}}$	—
н834У	—	—	197079,05	317480,27	Метод спутниковых геодезических измерений (определений)	$M_t = \sqrt{\frac{\Delta^2}{n}}$	—

КАРТА-ПЛАН ТЕРРИТОРИИ

Сведения об уточняемых земельных участках, необходимые для исправления реестровых ошибок в сведениях о местоположении их границ

н835У	—	—	197059,66	317476,69	Метод спутниковых геодезических измерений (определений)	$M_t = \sqrt{\frac{\Delta^2}{n}}$	—
772	197079,81	317480,71	—	—	Метод спутниковых геодезических измерений (определений)	$M_t = \sqrt{\frac{\Delta^2}{n}}$	—
1290	197060,81	317477,13	—	—	Метод спутниковых геодезических измерений (определений)	$M_t = \sqrt{\frac{\Delta^2}{n}}$	—
1289	197068,48	317446,13	—	—	Метод спутниковых геодезических измерений (определений)	$M_t = \sqrt{\frac{\Delta^2}{n}}$	—
773	197086,82	317450,71	—	—	Метод спутниковых геодезических измерений (определений)	$M_t = \sqrt{\frac{\Delta^2}{n}}$	—
н165У	—	—	197065,95	317447,62	Метод спутниковых геодезических измерений (определений)	$M_t = \sqrt{\frac{\Delta^2}{n}}$	—

2. Сведения о частях границ уточняемого земельного участка с кадастровым номером 05:44:000041:46

Обозначение части границ		Горизонтальное проложение (S), м	Описание прохождения части границ	Сведения о согласовании местоположения границ(согласовано/спорное)
от т.	до т.			
1	2	3	4	5
н165У	н164У	20,31	—	согласовано
н164У	н834У	30,45	—	согласовано
н834У	н835У	19,72	—	согласовано
н835У	н165У	29,74	—	согласовано

Лист №

КАРТА-ПЛАН ТЕРРИТОРИИ

Сведения об уточняемых земельных участках, необходимые для исправления реестровых ошибок в сведениях о местоположении их границ

3. Характеристики уточняемого земельного участка с кадастровым номером 05:44:000041:46

№ п/п	Наименование характеристик земельного участка	Значение характеристики
1	2	3
1.	Сведения об адресе земельного участка	—
1.1.	Сведения об ином месте нахождения земельного участка, не являющегося объектом адресации, в структурированном виде	Республика Дагестан, г. Буйнакск, р-н. с/т "Дружба"
1.2.	Дополнительные сведения о месте нахождения земельного участка	—
2.	Площадь земельного участка ± величина погрешности определения(вычисления) площади (**Р ± ΔР**), **м^2**	601±9
3.	Формула, примененная для вычисления предельной погрешности определения площади земельного участка, с подставленными значениями и итоговые (вычисленные) значения (**ΔР**), м2	$\Delta P = 3{,}5 \cdot M_t \cdot \sqrt{P_{док}} = 3{,}5 \cdot 0{,}10 \cdot \sqrt{600} = 9$
4.	Площадь земельного участка согласно сведениям Единого государственного реестра недвижимости (**Ркад**), **м^2**	600
5.	Оценка расхождения **Р** и **Ркад (Р – Ркад), м^2**	1
6.	Предельный минимальный и максимальный размеры земельного участка (**Рмин и Рмакс), м^2**	—
7.	Кадастровый или иной государственный учетный номер (инвентарный) здания, сооружения, объекта незавершенного строительства, расположенного на земельном участке	—
8.	Вид (виды) разрешенного использования	Для ведения садоводства
8.1.	Дополнительные сведения об использовании земельного участка	—
9.	Сведения о земельных участках (землях общего пользования, территории общего пользования), посредством которых обеспечивается доступ	—
10.	Иные сведения	—

4. Пояснения к сведениям об уточняемом земельном участке с кадастровым номером 05:44:000041:46 :

1.	—

1. Сведения о характерных точках границ уточняемого земельного участка с кадастровым номером 05:44:000041:58

Система координат МСК-05 **Зона №** 1

КАРТА-ПЛАН ТЕРРИТОРИИ

Сведения об уточняемых земельных участках, необходимые для исправления реестровых ошибок в сведениях о местоположении их границ

Обозначение характерных точек границ	Координаты, м				Метод определения координат	Формулы, примененные для расчета средней квадратической погрешности определения координат характерных точек границ (M_t), с подставленными в такие формулы значениями и итоговые (вычисленные) значения M_t, м	Описание закрепления точки
	содержатся в Едином государственном реестре недвижимости		определены в результате выполнения комплексных кадастровых работ				
	X	Y	X	Y			
1	2	3	4	5	6	7	8
н14У	—	—	197410,54	316879,98	Метод спутниковых геодезических измерений (определений)	$M_t = \sqrt{\frac{\Delta^2}{n}}$	—
н857У	—	—	197421,41	316890,61	Метод спутниковых геодезических измерений (определений)	$M_t = \sqrt{\frac{\Delta^2}{n}}$	—
н16У	—	—	197403,99	316911,60	Метод спутниковых геодезических измерений (определений)	$M_t = \sqrt{\frac{\Delta^2}{n}}$	—
н15У	—	—	197391,83	316900,39	Метод спутниковых геодезических измерений (определений)	$M_t = \sqrt{\frac{\Delta^2}{n}}$	—
1324	197423,46	316890,17	—	—	Метод спутниковых геодезических измерений (определений)	$M_t = \sqrt{\frac{\Delta^2}{n}}$	—
871	197405,16	316911,22	—	—	Метод спутниковых геодезических измерений (определений)	$M_t = \sqrt{\frac{\Delta^2}{n}}$	—

КАРТА-ПЛАН ТЕРРИТОРИИ

Сведения об уточняемых земельных участках, необходимые для исправления реестровых ошибок в сведениях о местоположении их границ

870	197393,39	316900,41	—	—	Метод спутниковых геодезических измерений (определений)	$M_t = \sqrt{\frac{\Delta^2}{n}}$	—
869	197412,25	316879,88	—	—	Метод спутниковых геодезических измерений (определений)	$M_t = \sqrt{\frac{\Delta^2}{n}}$	—
н14У	—	—	197410,54	316879,98	Метод спутниковых геодезических измерений (определений)	$M_t = \sqrt{\frac{\Delta^2}{n}}$	—

2. Сведения о частях границ уточняемого земельного участка с кадастровым номером 05:44:000041:58

Обозначение части границ		Горизонтальное проложение (S), м	Описание прохождения части границ	Сведения о согласовании местоположения границ(согласовано/спорное)
от т.	до т.			
1	2	3	4	5
н14У	н857У	15,20	—	согласовано
н857У	н16У	27,28	—	согласовано
н16У	н15У	16,54	—	согласовано
н15У	н14У	27,69	—	согласовано

3. Характеристики уточняемого земельного участка с кадастровым номером 05:44:000041:58

№ п/п	Наименование характеристик земельного участка	Значение характеристики
1	2	3
1.	Сведения об адресе земельного участка	—
1.1.	Сведения об ином месте нахождения земельного участка, не являющегося объектом адресации, в структурированном виде	Республика Дагестан, г. Буйнакск, ул. Озерная
1.2.	Дополнительные сведения о месте нахождения земельного участка	—
2.	Площадь земельного участка ± величина погрешности определения(вычисления) площади (**Р ± ΔР**), **м^2**	436±7
3.	Формула, примененная для вычисления предельной погрешности определения площади земельного участка, с подставленными значениями и итоговые (вычисленные) значения (**ΔР**), м2	$\Delta P = 3,5 \cdot M_t \cdot \sqrt{P_{док}} = 3,5 \cdot 0,10 \cdot \sqrt{435} = 7$
4.	Площадь земельного участка согласно сведениям Единого	435

КАРТА-ПЛАН ТЕРРИТОРИИ

Сведения об уточняемых земельных участках, необходимые для исправления реестровых ошибок в сведениях о местоположении их границ

1	2	3
	государственного реестра недвижимости (**Ркад**), **м²**	
5.	Оценка расхождения **Р** и **Ркад (Р – Ркад), м²**	1
6.	Предельный минимальный и максимальный размеры земельного участка (**Рмин и Рмакс), м²**	—
7.	Кадастровый или иной государственный учетный номер (инвентарный) здания, сооружения, объекта незавершенного строительства, расположенного на земельном участке	05:44:000041:1009
8.	Вид (виды) разрешенного использования	Под жилую застройку
8.1.	Дополнительные сведения об использовании земельного участка	—
9.	Сведения о земельных участках (землях общего пользования, территории общего пользования), посредством которых обеспечивается доступ	—
10.	Иные сведения	—

4. Пояснения к сведениям об уточняемом земельном участке с кадастровым номером 05:44:000041:58 :

1.	—

1. Сведения о характерных точках границ уточняемого земельного участка с кадастровым номером 05:44:000041:59

Система координат МСК-05 **Зона № 1**

Обозначение характерных точек границ	Координаты, м				Метод определения координат	Формулы, примененные для расчета средней квадратической погрешности определения координат характерных точек границ (M_t), с подставленными в такие формулы значениями и итоговые (вычисленные) значения M_t, м	Описание закрепления точки
	содержатся в Едином государственном реестре недвижимости		определены в результате выполнения комплексных кадастровых работ				
	X	Y	X	Y			
1	2	3	4	5	6	7	8
н928У	—	—	197481,39	317482,16	Метод спутниковых геодезических измерений (определений)	$M_t = \sqrt{\frac{\Delta^2}{n}}$	—
н1403У	—	—	197495,95	317502,21	Метод спутниковых геодезических измерений	$M_t = \sqrt{\frac{\Delta^2}{n}}$	—

КАРТА-ПЛАН ТЕРРИТОРИИ

Сведения об уточняемых земельных участках, необходимые для исправления реестровых ошибок в сведениях о местоположении их границ

					(определений)		
н1404У	—	—	197480,89	317513,64	Метод спутниковых геодезических измерений (определений)	$M_t = \sqrt{\frac{\Delta^2}{n}}$	—
н929У	—	—	197464,32	317493,14	Метод спутниковых геодезических измерений (определений)	$M_t = \sqrt{\frac{\Delta^2}{n}}$	—
1446	197481,90	317482,13	—	—	Метод спутниковых геодезических измерений (определений)	$M_t = \sqrt{\frac{\Delta^2}{n}}$	—
1447	197496,90	317502,14	—	—	Метод спутниковых геодезических измерений (определений)	$M_t = \sqrt{\frac{\Delta^2}{n}}$	—
1448	197480,95	317514,18	—	—	Метод спутниковых геодезических измерений (определений)	$M_t = \sqrt{\frac{\Delta^2}{n}}$	—
1449	197465,95	317494,18	—	—	Метод спутниковых геодезических измерений (определений)	$M_t = \sqrt{\frac{\Delta^2}{n}}$	—
н928У	—	—	197481,39	317482,16	Метод спутниковых геодезических измерений (определений)	$M_t = \sqrt{\frac{\Delta^2}{n}}$	—

2. Сведения о частях границ уточняемого земельного участка с кадастровым номером 05:44:000041:59

Обозначение части границ		Горизонтальное проложение (S), м	Описание прохождения части границ	Сведения о согласовании местоположения границ(согласовано/спорное)
от т.	до т.			

КАРТА-ПЛАН ТЕРРИТОРИИ

Сведения об уточняемых земельных участках, необходимые для исправления реестровых ошибок в сведениях о местоположении их границ

1	2	3	4	5
н928У	н1403У	24,78	—	согласовано
н1403У	н1404У	18,91	—	согласовано
н1404У	н929У	26,36	—	согласовано
н929У	н928У	20,30	—	согласовано

3. Характеристики уточняемого земельного участка с кадастровым номером 05:44:000041:59

№ п/п	Наименование характеристик земельного участка	Значение характеристики
1	2	3
1.	Сведения об адресе земельного участка	—
1.1.	Сведения об ином месте нахождения земельного участка, не являющегося объектом адресации, в структурированном виде	Республика Дагестан, г. Буйнакск, ул. Лесная
1.2.	Дополнительные сведения о месте нахождения земельного участка	—
2.	Площадь земельного участка ± величина погрешности определения(вычисления) площади (**Р ± ΔР**), **м^2**	500±8
3.	Формула, примененная для вычисления предельной погрешности определения площади земельного участка, с подставленными значениями и итоговые (вычисленные) значения (**ΔР**), м2	$\Delta P = 3{,}5 \cdot M_t \cdot \sqrt{P_{док}} = 3{,}5 \cdot 0{,}10 \cdot \sqrt{500} = 8$
4.	Площадь земельного участка согласно сведениям Единого государственного реестра недвижимости (**Ркад**), **м^2**	500
5.	Оценка расхождения **Р** и **Ркад (Р – Ркад), м^2**	0
6.	Предельный минимальный и максимальный размеры земельного участка (**Рмин и Рмакс), м^2**	—
7.	Кадастровый или иной государственный учетный номер (инвентарный) здания, сооружения, объекта незавершенного строительства, расположенного на земельном участке	—
8.	Вид (виды) разрешенного использования	Под жилую застройку
8.1.	Дополнительные сведения об использовании земельного участка	—
9.	Сведения о земельных участках (землях общего пользования, территории общего пользования), посредством которых обеспечивается доступ	—
10.	Иные сведения	—

4. Пояснения к сведениям об уточняемом земельном участке с кадастровым номером 05:44:000041:59 :

1.	—

Лист №

КАРТА-ПЛАН ТЕРРИТОРИИ

Сведения об уточняемых земельных участках, необходимые для исправления реестровых ошибок в сведениях о местоположении их границ

1. Сведения о характерных точках границ уточняемого земельного участка с кадастровым номером 05:44:000041:66

Система координат МСК-05 **Зона № 1**

Обозначение характерных точек границ	Координаты, м				Метод определения координат	Формулы, примененные для расчета средней квадратической погрешности определения координат характерных точек границ (M_t), с подставленными в такие формулы значениями и итоговые (вычисленные) значения M_t, м	Описание закрепления точки
	содержатся в Едином государственном реестре недвижимости		определены в результате выполнения комплексных кадастровых работ				
	X	Y	X	Y			
1	2	3	4	5	6	7	8
н897У	—	—	197270,52	316945,20	Метод спутниковых геодезических измерений (определений)	$M_t = \sqrt{\frac{\Delta^2}{n}}$	—
н307У	—	—	197288,23	316965,89	Метод спутниковых геодезических измерений (определений)	$M_t = \sqrt{\frac{\Delta^2}{n}}$	—
н283У	—	—	197270,61	316979,26	Метод спутниковых геодезических измерений (определений)	$M_t = \sqrt{\frac{\Delta^2}{n}}$	—
н495У	—	—	197252,41	316957,61	Метод спутниковых геодезических измерений (определений)	$M_t = \sqrt{\frac{\Delta^2}{n}}$	—
н898У	—	—	197262,39	316951,80	Метод спутниковых геодезических измерений (определений)	$M_t = \sqrt{\frac{\Delta^2}{n}}$	—
1367	197272,28	316945,66	—	—	Метод спутниковых геодезических измерений	$M_t = \sqrt{\frac{\Delta^2}{n}}$	—

КАРТА-ПЛАН ТЕРРИТОРИИ

Сведения об уточняемых земельных участках, необходимые для исправления реестровых ошибок в сведениях о местоположении их границ

					(определений)		
180	197289,92	316965,52	—	—	Метод спутниковых геодезических измерений (определений)	$M_t = \sqrt{\frac{\Delta^2}{n}}$	—
122	197271,76	316979,99	—	—	Метод спутниковых геодезических измерений (определений)	$M_t = \sqrt{\frac{\Delta^2}{n}}$	—
588	197255,06	316959,96	—	—	Метод спутниковых геодезических измерений (определений)	$M_t = \sqrt{\frac{\Delta^2}{n}}$	—
н897У	—	—	197270,52	316945,20	Метод спутниковых геодезических измерений (определений)	$M_t = \sqrt{\frac{\Delta^2}{n}}$	—

2. Сведения о частях границ уточняемого земельного участка с кадастровым номером 05:44:000041:66

Обозначение части границ		Горизонтальное проложение (S), м	Описание прохождения части границ	Сведения о согласовании местоположения границ(согласовано/спорное)
от т.	до т.			
1	2	3	4	5
н897У	н307У	27,23	—	согласовано
н307У	н283У	22,12	—	согласовано
н283У	н495У	28,28	—	согласовано
н495У	н898У	11,55	—	согласовано
н898У	н897У	10,47	—	согласовано

3. Характеристики уточняемого земельного участка с кадастровым номером 05:44:000041:66

№ п/п	Наименование характеристик земельного участка	Значение характеристики
1	2	3
1.	Сведения об адресе земельного участка	Республика Дагестан, г.Буйнакск, ул. 8-я Озерная, №19
1.1.	Сведения об ином месте нахождения земельного участка, не являющегося объектом адресации, в структурированном виде	—
1.2.	Дополнительные сведения о месте нахождения земельного участка	—

КАРТА-ПЛАН ТЕРРИТОРИИ

Сведения об уточняемых земельных участках, необходимые для исправления реестровых ошибок в сведениях о местоположении их границ

1	2	3
2.	Площадь земельного участка ± величина погрешности определения(вычисления) площади (**Р ± ΔР**), **м²**	600±9
3.	Формула, примененная для вычисления предельной погрешности определения площади земельного участка, с подставленными значениями и итоговые (вычисленные) значения (**ΔР**), м2	$\Delta P = 3{,}5 \cdot M_t \cdot \sqrt{P_{док}} = 3{,}5 \cdot 0{,}10 \cdot \sqrt{600} = 9$
4.	Площадь земельного участка согласно сведениям Единого государственного реестра недвижимости (**Ркад**), **м²**	600
5.	Оценка расхождения **Р** и **Ркад (Р – Ркад), м²**	0
6.	Предельный минимальный и максимальный размеры земельного участка (**Рмин и Рмакс), м²**	—
7.	Кадастровый или иной государственный учетный номер (инвентарный) здания, сооружения, объекта незавершенного строительства, расположенного на земельном участке	05:44:000041:1455
8.	Вид (виды) разрешенного использования	Под жилую индивидуальную застройку
8.1.	Дополнительные сведения об использовании земельного участка	—
9.	Сведения о земельных участках (землях общего пользования, территории общего пользования), посредством которых обеспечивается доступ	—
10.	Иные сведения	—

4. Пояснения к сведениям об уточняемом земельном участке с кадастровым номером 05:44:000041:66 :

1.	—

1. Сведения о характерных точках границ уточняемого земельного участка с кадастровым номером 05:44:000041:79

Система координат МСК-05 **Зона №** 1

Обозначение характерных точек границ	Координаты, м				Метод определения координат	Формулы, примененные для расчета средней квадратической погрешности определения координат характерных точек границ (M_t), с подставленными в такие формулы значениями и итоговые (вычисленные) значения M_t, м	Описание закрепления точки
	содержатся в Едином государственном реестре недвижимости		определены в результате выполнения комплексных кадастровых работ				
	X	Y	X	Y			
1	2	3	4	5	6	7	8

КАРТА-ПЛАН ТЕРРИТОРИИ

Сведения об уточняемых земельных участках, необходимые для исправления реестровых ошибок в сведениях о местоположении их границ

н908У	—	—	197606,62	317232,70	Метод спутниковых геодезических измерений (определений)	$M_t = \sqrt{\frac{\Delta^2}{n}}$	—
н909У	—	—	197606,62	317233,96	Метод спутниковых геодезических измерений (определений)	$M_t = \sqrt{\frac{\Delta^2}{n}}$	—
н910У	—	—	197615,08	317232,79	Метод спутниковых геодезических измерений (определений)	$M_t = \sqrt{\frac{\Delta^2}{n}}$	—
н911У	—	—	197616,49	317242,79	Метод спутниковых геодезических измерений (определений)	$M_t = \sqrt{\frac{\Delta^2}{n}}$	—
н912У	—	—	197617,29	317242,74	Метод спутниковых геодезических измерений (определений)	$M_t = \sqrt{\frac{\Delta^2}{n}}$	—
н913У	—	—	197617,85	317251,70	Метод спутниковых геодезических измерений (определений)	$M_t = \sqrt{\frac{\Delta^2}{n}}$	—
н914У	—	—	197605,19	317252,70	Метод спутниковых геодезических измерений (определений)	$M_t = \sqrt{\frac{\Delta^2}{n}}$	—
н356У	—	—	197581,85	317250,77	Метод спутниковых геодезических измерений (определений)	$M_t = \sqrt{\frac{\Delta^2}{n}}$	—
н355У	—	—	197580,58	317233,08	Метод спутниковых геодезических	$M_t = \sqrt{\frac{\Delta^2}{n}}$	—

КАРТА-ПЛАН ТЕРРИТОРИИ

Сведения об уточняемых земельных участках, необходимые для исправления реестровых ошибок в сведениях о местоположении их границ

					измерений (определений)		
1408	197583,52	317250,32	—	—	Метод спутниковых геодезических измерений (определений)	$M_t = \sqrt{\frac{\Delta^2}{n}}$	—
1416	197583,54	317231,72	—	—	Метод спутниковых геодезических измерений (определений)	$M_t = \sqrt{\frac{\Delta^2}{n}}$	—
1415	197608,14	317231,84	—	—	Метод спутниковых геодезических измерений (определений)	$M_t = \sqrt{\frac{\Delta^2}{n}}$	—
1414	197608,14	317233,10	—	—	Метод спутниковых геодезических измерений (определений)	$M_t = \sqrt{\frac{\Delta^2}{n}}$	—
1413	197616,60	317231,93	—	—	Метод спутниковых геодезических измерений (определений)	$M_t = \sqrt{\frac{\Delta^2}{n}}$	—
1412	197618,01	317241,93	—	—	Метод спутниковых геодезических измерений (определений)	$M_t = \sqrt{\frac{\Delta^2}{n}}$	—
1411	197618,81	317241,88	—	—	Метод спутниковых геодезических измерений (определений)	$M_t = \sqrt{\frac{\Delta^2}{n}}$	—
1410	197619,37	317250,84	—	—	Метод спутниковых геодезических измерений (определений)	$M_t = \sqrt{\frac{\Delta^2}{n}}$	—

КАРТА-ПЛАН ТЕРРИТОРИИ

Сведения об уточняемых земельных участках, необходимые для исправления реестровых ошибок в сведениях о местоположении их границ

1409	197606,71	317251,84	—	—	Метод спутниковых геодезических измерений (определений)	$M_t = \sqrt{\frac{\Delta^2}{n}}$	—
н908У	—	—	197606,62	317232,70	Метод спутниковых геодезических измерений (определений)	$M_t = \sqrt{\frac{\Delta^2}{n}}$	—

2. Сведения о частях границ уточняемого земельного участка с кадастровым номером 05:44:000041:79

Обозначение части границ		Горизонтальное проложение (S), м	Описание прохождения части границ	Сведения о согласовании местоположения границ(согласовано/спорное)
от т.	до т.			
1	2	3	4	5
н908У	н909У	1,26	—	согласовано
н909У	н910У	8,54	—	согласовано
н910У	н911У	10,10	—	согласовано
н911У	н912У	0,80	—	согласовано
н912У	н913У	8,98	—	согласовано
н913У	н914У	12,70	—	согласовано
н914У	н356У	23,42	—	согласовано
н356У	н355У	17,74	—	согласовано
н355У	н908У	26,04	—	согласовано

3. Характеристики уточняемого земельного участка с кадастровым номером 05:44:000041:79

№ п/п	Наименование характеристик земельного участка	Значение характеристики
1	2	3
1.	Сведения об адресе земельного участка	Респ Дагестан, г Буйнакск, ул. Каяева Гусейна Абдулгамидовича, дом №8
1.1.	Сведения об ином месте нахождения земельного участка, не являющегося объектом адресации, в структурированном виде	—
1.2.	Дополнительные сведения о месте нахождения земельного участка	—
2.	Площадь земельного участка ± величина погрешности определения(вычисления) площади (**Р ± ΔР**), **м^2**	669±9
3.	Формула, примененная для вычисления предельной погрешности	$\Delta P = 3,5 \cdot M_t \cdot \sqrt{P_{док}} = 3,5 \cdot 0,10 \cdot \sqrt{665} = 9$

КАРТА-ПЛАН ТЕРРИТОРИИ

Сведения об уточняемых земельных участках, необходимые для исправления реестровых ошибок в сведениях о местоположении их границ

1	2	3
	определения площади земельного участка, с подставленными значениями и итоговые (вычисленные) значения (**ΔР**), м2	
4.	Площадь земельного участка согласно сведениям Единого государственного реестра недвижимости (**Ркад**), **м^2**	665
5.	Оценка расхождения **Р** и **Ркад (Р – Ркад), м^2**	4
6.	Предельный минимальный и максимальный размеры земельного участка (**Рмин и Рмакс), м^2**	—
7.	Кадастровый или иной государственный учетный номер (инвентарный) здания, сооружения, объекта незавершенного строительства, расположенного на земельном участке	—
8.	Вид (виды) разрешенного использования	Под жилую застройку
8.1.	Дополнительные сведения об использовании земельного участка	—
9.	Сведения о земельных участках (землях общего пользования, территории общего пользования), посредством которых обеспечивается доступ	—
10.	Иные сведения	—

4. Пояснения к сведениям об уточняемом земельном участке с кадастровым номером 05:44:000041:79 :

1.	—

1. Сведения о характерных точках границ уточняемого земельного участка с кадастровым номером 05:44:000041:80

Система координат МСК-05 **Зона №** 1

Обозначение характерных точек границ	Координаты, м				Метод определения координат	Формулы, примененные для расчета средней квадратической погрешности определения координат характерных точек границ (M_t), с подставленными в такие формулы значениями и итоговые (вычисленные) значения M_t, м	Описание закрепления точки
	содержатся в Едином государственном реестре недвижимости		определены в результате выполнения комплексных кадастровых работ				
	X	Y	X	Y			
1	2	3	4	5	6	7	8
н978У	—	—	197408,30	317304,06	Метод спутниковых геодезических измерений (определений)	$M_t = \sqrt{\frac{\Delta^2}{n}}$	—

КАРТА-ПЛАН ТЕРРИТОРИИ

Сведения об уточняемых земельных участках, необходимые для исправления реестровых ошибок в сведениях о местоположении их границ

н979У	—	—	197423,58	317334,05	Метод спутниковых геодезических измерений (определений)	$M_t = \sqrt{\frac{\Delta^2}{n}}$	—
н980У	—	—	197405,06	317345,18	Метод спутниковых геодезических измерений (определений)	$M_t = \sqrt{\frac{\Delta^2}{n}}$	—
н981У	—	—	197388,99	317312,65	Метод спутниковых геодезических измерений (определений)	$M_t = \sqrt{\frac{\Delta^2}{n}}$	—
1421	197407,56	317344,46	—	—	Метод спутниковых геодезических измерений (определений)	$M_t = \sqrt{\frac{\Delta^2}{n}}$	—
1424	197391,99	317312,67	—	—	Метод спутниковых геодезических измерений (определений)	$M_t = \sqrt{\frac{\Delta^2}{n}}$	—
1423	197409,43	317302,51	—	—	Метод спутниковых геодезических измерений (определений)	$M_t = \sqrt{\frac{\Delta^2}{n}}$	—
1422	197425,90	317333,69	—	—	Метод спутниковых геодезических измерений (определений)	$M_t = \sqrt{\frac{\Delta^2}{n}}$	—
н978У	—	—	197408,30	317304,06	Метод спутниковых геодезических измерений (определений)	$M_t = \sqrt{\frac{\Delta^2}{n}}$	—

КАРТА-ПЛАН ТЕРРИТОРИИ

Сведения об уточняемых земельных участках, необходимые для исправления реестровых ошибок в сведениях о местоположении их границ

2. Сведения о частях границ уточняемого земельного участка с кадастровым номером 05:44:000041:80

Обозначение части границ		Горизонтальное проложение (S), м	Описание прохождения части границ	Сведения о согласовании местоположения границ(согласовано/спорное)
от т.	до т.			
1	2	3	4	5
н978У	н979У	33,66	—	согласовано
н979У	н980У	21,61	—	согласовано
н980У	н981У	36,28	—	согласовано
н981У	н978У	21,13	—	согласовано

3. Характеристики уточняемого земельного участка с кадастровым номером 05:44:000041:80

№ п/п	Наименование характеристик земельного участка	Значение характеристики
1	2	3
1.	Сведения об адресе земельного участка	Республика Дагестан, г. Буйнакск, ул 1-я Озерная №28
1.1.	Сведения об ином месте нахождения земельного участка, не являющегося объектом адресации, в структурированном виде	—
1.2.	Дополнительные сведения о месте нахождения земельного участка	—
2.	Площадь земельного участка ± величина погрешности определения(вычисления) площади (**Р ± ΔР**), **м^2**	746±9
3.	Формула, примененная для вычисления предельной погрешности определения площади земельного участка, с подставленными значениями и итоговые (вычисленные) значения (**ΔР**), м2	$\Delta P = 3{,}5 \cdot M_t \cdot \sqrt{P_{док}} = 3{,}5 \cdot 0{,}10 \cdot \sqrt{731} = 9$
4.	Площадь земельного участка согласно сведениям Единого государственного реестра недвижимости (**Ркад**), **м^2**	731
5.	Оценка расхождения **Р** и **Ркад (Р – Ркад), м^2**	15
6.	Предельный минимальный и максимальный размеры земельного участка (**Рмин и Рмакс), м^2**	—
7.	Кадастровый или иной государственный учетный номер (инвентарный) здания, сооружения, объекта незавершенного строительства, расположенного на земельном участке	—
8.	Вид (виды) разрешенного использования	Под жилую застройку Идувидуальную
8.1.	Дополнительные сведения об использовании земельного участка	—
9.	Сведения о земельных участках (землях общего пользования, территории общего пользования), посредством которых обеспечивается доступ	—

КАРТА-ПЛАН ТЕРРИТОРИИ

Сведения об уточняемых земельных участках, необходимые для исправления реестровых ошибок в сведениях о местоположении их границ

1	2	3
10.	Иные сведения	—

4. Пояснения к сведениям об уточняемом земельном участке с кадастровым номером 05:44:000041:80 :

1.	—

1. Сведения о характерных точках границ уточняемого земельного участка с кадастровым номером 05:44:000041:88

Система координат МСК-05 **Зона № 1**

Обозначение характерных точек границ	Координаты, м				Метод определения координат	Формулы, примененные для расчета средней квадратической погрешности определения координат характерных точек границ (M_t), с подставленными в такие формулы значениями и итоговые (вычисленные) значения M_t, м	Описание закрепления точки
	содержатся в Едином государственном реестре недвижимости		определены в результате выполнения комплексных кадастровых работ				
	X	Y	X	Y			
1	2	3	4	5	6	7	8
н416У	—	—	197164,49	316891,93	Метод спутниковых геодезических измерений (определений)	$M_t = \sqrt{\frac{\Delta^2}{n}}$	—
н415У	—	—	197193,88	316921,14	Метод спутниковых геодезических измерений (определений)	$M_t = \sqrt{\frac{\Delta^2}{n}}$	—
н1294У	—	—	197182,03	316931,04	Метод спутниковых геодезических измерений (определений)	$M_t = \sqrt{\frac{\Delta^2}{n}}$	—
н1295У	—	—	197154,03	316902,60	Метод спутниковых геодезических измерений (определений)	$M_t = \sqrt{\frac{\Delta^2}{n}}$	—

КАРТА-ПЛАН ТЕРРИТОРИИ

Сведения об уточняемых земельных участках, необходимые для исправления реестровых ошибок в сведениях о местоположении их границ

364	197163,42	316891,60	—	—	Метод спутниковых геодезических измерений (определений)	$M_t = \sqrt{\frac{\Delta^2}{n}}$	—
363	197192,73	316922,08	—	—	Метод спутниковых геодезических измерений (определений)	$M_t = \sqrt{\frac{\Delta^2}{n}}$	—
1477	197182,15	316931,62	—	—	Метод спутниковых геодезических измерений (определений)	$M_t = \sqrt{\frac{\Delta^2}{n}}$	—
1478	197153,18	316901,67	—	—	Метод спутниковых геодезических измерений (определений)	$M_t = \sqrt{\frac{\Delta^2}{n}}$	—
н416У	—	—	197164,49	316891,93	Метод спутниковых геодезических измерений (определений)	$M_t = \sqrt{\frac{\Delta^2}{n}}$	—

2. Сведения о частях границ уточняемого земельного участка с кадастровым номером 05:44:000041:88

Обозначение части границ		Горизонтальное проложение (S), м	Описание прохождения части границ	Сведения о согласовании местоположения границ(согласовано/спорное)
от т.	до т.			
1	2	3	4	5
н416У	н415У	41,44	—	согласовано
н415У	н1294У	15,44	—	согласовано
н1294У	н1295У	39,91	—	согласовано
н1295У	н416У	14,94	—	согласовано

3. Характеристики уточняемого земельного участка с кадастровым номером 05:44:000041:88

№ п/п	Наименование характеристик земельного участка	Значение характеристики
1	2	3
1.	Сведения об адресе земельного участка	—
1.1.	Сведения об ином месте нахождения земельного участка, не являющегося	Республика Дагестан, г. Буйнакск, с/т "Дружба", участок № 162 "а"

КАРТА-ПЛАН ТЕРРИТОРИИ

Сведения об уточняемых земельных участках, необходимые для исправления реестровых ошибок в сведениях о местоположении их границ

1	2	3
	объектом адресации, в структурированном виде	
1.2.	Дополнительные сведения о месте нахождения земельного участка	—
2.	Площадь земельного участка ± величина погрешности определения(вычисления) площади (**Р ± ΔР**), **м²**	617±9
3.	Формула, примененная для вычисления предельной погрешности определения площади земельного участка, с подставленными значениями и итоговые (вычисленные) значения (**ΔР**), м2	$\Delta P = 3{,}5 \cdot M_t \cdot \sqrt{P_{док}} = 3{,}5 \cdot 0{,}10 \cdot \sqrt{600} = 9$
4.	Площадь земельного участка согласно сведениям Единого государственного реестра недвижимости (**Ркад**), **м²**	600
5.	Оценка расхождения **Р** и **Ркад (Р – Ркад), м²**	17
6.	Предельный минимальный и максимальный размеры земельного участка (**Рмин и Рмакс), м²**	—
7.	Кадастровый или иной государственный учетный номер (инвентарный) здания, сооружения, объекта незавершенного строительства, расположенного на земельном участке	—
8.	Вид (виды) разрешенного использования	Под жилую застройку индувидуальную
8.1.	Дополнительные сведения об использовании земельного участка	—
9.	Сведения о земельных участках (землях общего пользования, территории общего пользования), посредством которых обеспечивается доступ	—
10.	Иные сведения	—

4. Пояснения к сведениям об уточняемом земельном участке с кадастровым номером 05:44:000041:88 :

1.	—

1. Сведения о характерных точках границ уточняемого земельного участка с кадастровым номером 05:44:000041:104

Система координат МСК-05 **Зона №** 1

Обозначение характерных точек границ	Координаты, м				Метод определения координат	Формулы, примененные для расчета средней квадратической погрешности определения координат характерных точек границ (M_t), с подставленными в такие формулы значениями и итоговые (вычисленные) значения M_t, м	Описание закрепления точки
	содержатся в Едином государственном реестре недвижимости		определены в результате выполнения комплексных кадастровых работ				
	X	Y	X	Y			

КАРТА-ПЛАН ТЕРРИТОРИИ

Сведения об уточняемых земельных участках, необходимые для исправления реестровых ошибок в сведениях о местоположении их границ

1	2	3	4	5	6	7	8
н221У	—	—	197352,66	317034,68	Метод спутниковых геодезических измерений (определений)	$M_t = \sqrt{\frac{\Delta^2}{n}}$	—
н222У	—	—	197366,61	317049,28	Метод спутниковых геодезических измерений (определений)	$M_t = \sqrt{\frac{\Delta^2}{n}}$	—
н223У	—	—	197343,76	317070,71	Метод спутниковых геодезических измерений (определений)	$M_t = \sqrt{\frac{\Delta^2}{n}}$	—
н224У	—	—	197329,74	317055,85	Метод спутниковых геодезических измерений (определений)	$M_t = \sqrt{\frac{\Delta^2}{n}}$	—
34	197354,57	317033,20	—	—	Метод спутниковых геодезических измерений (определений)	$M_t = \sqrt{\frac{\Delta^2}{n}}$	—
35	197368,29	317047,58	—	—	Метод спутниковых геодезических измерений (определений)	$M_t = \sqrt{\frac{\Delta^2}{n}}$	—
36	197346,46	317068,45	—	—	Метод спутниковых геодезических измерений (определений)	$M_t = \sqrt{\frac{\Delta^2}{n}}$	—
37	197332,77	317054,02	—	—	Метод спутниковых геодезических измерений (определений)	$M_t = \sqrt{\frac{\Delta^2}{n}}$	—

КАРТА-ПЛАН ТЕРРИТОРИИ

Сведения об уточняемых земельных участках, необходимые для исправления реестровых ошибок в сведениях о местоположении их границ

н221У	—	—	197352,66	317034,68	Метод спутниковых геодезических измерений (определений)	$M_t = \sqrt{\frac{\Delta^2}{n}}$	—

2. Сведения о частях границ уточняемого земельного участка с кадастровым номером 05:44:000041:104

Обозначение части границ		Горизонтальное проложение (S), м	Описание прохождения части границ	Сведения о согласовании местоположения границ(согласовано/спорное)
от т.	до т.			
1	2	3	4	5
н221У	н222У	20,19	—	согласовано
н222У	н223У	31,33	—	согласовано
н223У	н224У	20,43	—	согласовано
н224У	н221У	31,20	—	согласовано

3. Характеристики уточняемого земельного участка с кадастровым номером 05:44:000041:104

№ п/п	Наименование характеристик земельного участка	Значение характеристики
1	2	3
1.	Сведения об адресе земельного участка	Российская Федерация, Республика Дагестан, г.о. город Буйнакск, г Буйнакск, ул 2-я Комсомольская, з/у 31
1.1.	Сведения об ином месте нахождения земельного участка, не являющегося объектом адресации, в структурированном виде	—
1.2.	Дополнительные сведения о месте нахождения земельного участка	—
2.	Площадь земельного участка ± величина погрешности определения(вычисления) площади (**Р ± ΔР**), **м²**	635±9
3.	Формула, примененная для вычисления предельной погрешности определения площади земельного участка, с подставленными значениями и итоговые (вычисленные) значения (**ΔР**), м2	$\Delta P = 3,5 \cdot M_t \cdot \sqrt{P_{док}} = 3,5 \cdot 0,10 \cdot \sqrt{600} = 9$
4.	Площадь земельного участка согласно сведениям Единого государственного реестра недвижимости (**Ркад**), **м²**	600
5.	Оценка расхождения **Р** и **Ркад (Р – Ркад), м²**	35
6.	Предельный минимальный и максимальный размеры земельного участка (**Рмин и Рмакс), м²**	—
7.	Кадастровый или иной государственный учетный номер (инвентарный) здания, сооружения, объекта незавершенного строительства,	—

КАРТА-ПЛАН ТЕРРИТОРИИ

Сведения об уточняемых земельных участках, необходимые для исправления реестровых ошибок в сведениях о местоположении их границ

1	2	3
	расположенного на земельном участке	
8.	Вид (виды) разрешенного использования	Для индивидуального жилищного строительства
8.1.	Дополнительные сведения об использовании земельного участка	—
9.	Сведения о земельных участках (землях общего пользования, территории общего пользования), посредством которых обеспечивается доступ	—
10.	Иные сведения	—

4. Пояснения к сведениям об уточняемом земельном участке с кадастровым номером 05:44:000041:104 :

1.	—

1. Сведения о характерных точках границ уточняемого земельного участка с кадастровым номером 05:44:000041:112

Система координат МСК-05 **Зона №** 1

Обозначение характерных точек границ	Координаты, м				Метод определения координат	Формулы, примененные для расчета средней квадратической погрешности определения координат характерных точек границ (M_t), с подставленными в такие формулы значениями и итоговые (вычисленные) значения M_t, м	Описание закрепления точки
	содержатся в Едином государственном реестре недвижимости		определены в результате выполнения комплексных кадастровых работ				
	X	Y	X	Y			
1	2	3	4	5	6	7	8
н246У	—	—	197414,08	317041,50	Метод спутниковых геодезических измерений (определений)	$M_t = \sqrt{\frac{\Delta^2}{n}}$	—
н247У	—	—	197427,48	317056,17	Метод спутниковых геодезических измерений (определений)	$M_t = \sqrt{\frac{\Delta^2}{n}}$	—
н248У	—	—	197408,40	317077,25	Метод спутниковых геодезических измерений (определений)	$M_t = \sqrt{\frac{\Delta^2}{n}}$	—

КАРТА-ПЛАН ТЕРРИТОРИИ

Сведения об уточняемых земельных участках, необходимые для исправления реестровых ошибок в сведениях о местоположении их границ

н249У	—	—	197392,76	317063,33	Метод спутниковых геодезических измерений (определений)	$M_t = \sqrt{\frac{\Delta^2}{n}}$	—
71	197427,14	317056,73	—	—	Метод спутниковых геодезических измерений (определений)	$M_t = \sqrt{\frac{\Delta^2}{n}}$	—
72	197407,37	317078,40	—	—	Метод спутниковых геодезических измерений (определений)	$M_t = \sqrt{\frac{\Delta^2}{n}}$	—
73	197392,88	317063,20	—	—	Метод спутниковых геодезических измерений (определений)	$M_t = \sqrt{\frac{\Delta^2}{n}}$	—
74	197413,38	317042,21	—	—	Метод спутниковых геодезических измерений (определений)	$M_t = \sqrt{\frac{\Delta^2}{n}}$	—
н246У	—	—	197414,08	317041,50	Метод спутниковых геодезических измерений (определений)	$M_t = \sqrt{\frac{\Delta^2}{n}}$	—

2. Сведения о частях границ уточняемого земельного участка с кадастровым номером 05:44:000041:112

Обозначение части границ		Горизонтальное проложение (S), м	Описание прохождения части границ	Сведения о согласовании местоположения границ(согласовано/спорное)
от т.	до т.			
1	2	3	4	5
н246У	н247У	19,87	—	согласовано
н247У	н248У	28,43	—	согласовано
н248У	н249У	20,94	—	согласовано
н249У	н246У	30,51	—	согласовано

КАРТА-ПЛАН ТЕРРИТОРИИ

Сведения об уточняемых земельных участках, необходимые для исправления реестровых ошибок в сведениях о местоположении их границ

3. Характеристики уточняемого земельного участка с кадастровым номером 05:44:000041:112

№ п/п	Наименование характеристик земельного участка	Значение характеристики
1	2	3
1.	Сведения об адресе земельного участка	—
1.1.	Сведения об ином месте нахождения земельного участка, не являющегося объектом адресации, в структурированном виде	Республика Дагестан, г Буйнакск, р-н с/т "Дружба", № 194
1.2.	Дополнительные сведения о месте нахождения земельного участка	—
2.	Площадь земельного участка ± величина погрешности определения(вычисления) площади (**Р ± ΔР**), **м^2**	600±9
3.	Формула, примененная для вычисления предельной погрешности определения площади земельного участка, с подставленными значениями и итоговые (вычисленные) значения (**ΔР**), м2	$\Delta P = 3{,}5 \cdot M_t \cdot \sqrt{P_{док}} = 3{,}5 \cdot 0{,}10 \cdot \sqrt{600} = 9$
4.	Площадь земельного участка согласно сведениям Единого государственного реестра недвижимости (**Ркад**), **м^2**	600
5.	Оценка расхождения **Р** и **Ркад (Р – Ркад), м^2**	0
6.	Предельный минимальный и максимальный размеры земельного участка (**Рмин и Рмакс), м^2**	—
7.	Кадастровый или иной государственный учетный номер (инвентарный) здания, сооружения, объекта незавершенного строительства, расположенного на земельном участке	—
8.	Вид (виды) разрешенного использования	для ведения огородничества
8.1.	Дополнительные сведения об использовании земельного участка	—
9.	Сведения о земельных участках (землях общего пользования, территории общего пользования), посредством которых обеспечивается доступ	—
10.	Иные сведения	—

4. Пояснения к сведениям об уточняемом земельном участке с кадастровым номером 05:44:000041:112 :

1.	—

1. Сведения о характерных точках границ уточняемого земельного участка с кадастровым номером 05:44:000041:114

Система координат МСК-05 **Зона №** 1

КАРТА-ПЛАН ТЕРРИТОРИИ

Сведения об уточняемых земельных участках, необходимые для исправления реестровых ошибок в сведениях о местоположении их границ

Обозначение характерных точек границ	Координаты, м				Метод определения координат	Формулы, примененные для расчета средней квадратической погрешности определения координат характерных точек границ (M_t), с подставленными в такие формулы значениями и итоговые (вычисленные) значения M_t, м	Описание закрепления точки
	содержатся в Едином государственном реестре недвижимости		определены в результате выполнения комплексных кадастровых работ				
	X	Y	X	Y			
1	2	3	4	5	6	7	8
н233У	—	—	197247,69	316798,69	Метод спутниковых геодезических измерений (определений)	$M_t = \sqrt{\frac{\Delta^2}{n}}$	—
н234У	—	—	197276,08	316828,71	Метод спутниковых геодезических измерений (определений)	$M_t = \sqrt{\frac{\Delta^2}{n}}$	—
н235У	—	—	197265,17	316839,42	Метод спутниковых геодезических измерений (определений)	$M_t = \sqrt{\frac{\Delta^2}{n}}$	—
н236У	—	—	197237,42	316808,95	Метод спутниковых геодезических измерений (определений)	$M_t = \sqrt{\frac{\Delta^2}{n}}$	—
75	197238,23	316809,84	—	—	Метод спутниковых геодезических измерений (определений)	$M_t = \sqrt{\frac{\Delta^2}{n}}$	—
78	197248,57	316798,88	—	—	Метод спутниковых геодезических измерений (определений)	$M_t = \sqrt{\frac{\Delta^2}{n}}$	—

КАРТА-ПЛАН ТЕРРИТОРИИ

Сведения об уточняемых земельных участках, необходимые для исправления реестровых ошибок в сведениях о местоположении их границ

77	197275,56	316828,50	—	—	Метод спутниковых геодезических измерений (определений)	$M_t = \sqrt{\frac{\Delta^2}{n}}$	—
76	197265,17	316839,42	—	—	Метод спутниковых геодезических измерений (определений)	$M_t = \sqrt{\frac{\Delta^2}{n}}$	—
н233У	—	—	197247,69	316798,69	Метод спутниковых геодезических измерений (определений)	$M_t = \sqrt{\frac{\Delta^2}{n}}$	—

2. Сведения о частях границ уточняемого земельного участка с кадастровым номером 05:44:000041:114

Обозначение части границ		Горизонтальное проложение (S), м	Описание прохождения части границ	Сведения о согласовании местоположения границ(согласовано/спорное)
от т.	до т.			
1	2	3	4	5
н233У	н234У	41,32	—	согласовано
н234У	н235У	15,29	—	согласовано
н235У	н236У	41,21	—	согласовано
н236У	н233У	14,52	—	согласовано

3. Характеристики уточняемого земельного участка с кадастровым номером 05:44:000041:114

№ п/п	Наименование характеристик земельного участка	Значение характеристики
1	2	3
1.	Сведения об адресе земельного участка	Российская Федерация, Республика Дагестан, г.о. город Буйнакск, г Буйнакск, ул 9-я Озерная, з/у 16
1.1.	Сведения об ином месте нахождения земельного участка, не являющегося объектом адресации, в структурированном виде	—
1.2.	Дополнительные сведения о месте нахождения земельного участка	—
2.	Площадь земельного участка ± величина погрешности определения(вычисления) площади (**Р ± ΔР**), **м²**	615±9
3.	Формула, примененная для вычисления предельной погрешности определения площади земельного участка, с подставленными значениями и итоговые (вычисленные) значения (**ΔР**), м2	$\Delta P = 3{,}5 \cdot M_t \cdot \sqrt{P_{док}} = 3{,}5 \cdot 0{,}10 \cdot \sqrt{601} = 9$

КАРТА-ПЛАН ТЕРРИТОРИИ

Сведения об уточняемых земельных участках, необходимые для исправления реестровых ошибок в сведениях о местоположении их границ

1	2	3
4.	Площадь земельного участка согласно сведениям Единого государственного реестра недвижимости (**Ркад**), **м²**	601
5.	Оценка расхождения **Р** и **Ркад (Р – Ркад), м²**	14
6.	Предельный минимальный и максимальный размеры земельного участка (**Рмин и Рмакс), м²**	—
7.	Кадастровый или иной государственный учетный номер (инвентарный) здания, сооружения, объекта незавершенного строительства, расположенного на земельном участке	—
8.	Вид (виды) разрешенного использования	Для ведение садоводства
8.1.	Дополнительные сведения об использовании земельного участка	—
9.	Сведения о земельных участках (землях общего пользования, территории общего пользования), посредством которых обеспечивается доступ	—
10.	Иные сведения	—

4. Пояснения к сведениям об уточняемом земельном участке с кадастровым номером 05:44:000041:114 :

1.	—

1. Сведения о характерных точках границ уточняемого земельного участка с кадастровым номером 05:44:000041:117

Система координат МСК-05 **Зона №** 1

Обозначение характерных точек границ	Координаты, м				Метод определения координат	Формулы, примененные для расчета средней квадратической погрешности определения координат характерных точек границ (M_t), с подставленными в такие формулы значениями и итоговые (вычисленные) значения M_t, м	Описание закрепления точки
	содержатся в Едином государственном реестре недвижимости		определены в результате выполнения комплексных кадастровых работ				
	X	Y	X	Y			
1	2	3	4	5	6	7	8
н265У	—	—	197225,45	316968,72	Метод спутниковых геодезических измерений (определений)	$M_t = \sqrt{\frac{\Delta^2}{n}}$	—

КАРТА-ПЛАН ТЕРРИТОРИИ

Сведения об уточняемых земельных участках, необходимые для исправления реестровых ошибок в сведениях о местоположении их границ

н266У	—	—	197227,98	316995,65	Метод спутниковых геодезических измерений (определений)	$M_t = \sqrt{\frac{\Delta^2}{n}}$	—
н267У	—	—	197205,46	317001,72	Метод спутниковых геодезических измерений (определений)	$M_t = \sqrt{\frac{\Delta^2}{n}}$	—
н268У	—	—	197203,12	316973,82	Метод спутниковых геодезических измерений (определений)	$M_t = \sqrt{\frac{\Delta^2}{n}}$	—
198	197206,26	316972,43	—	—	Метод спутниковых геодезических измерений (определений)	$M_t = \sqrt{\frac{\Delta^2}{n}}$	—
201	197227,35	316967,81	—	—	Метод спутниковых геодезических измерений (определений)	$M_t = \sqrt{\frac{\Delta^2}{n}}$	—
200	197230,24	316995,36	—	—	Метод спутниковых геодезических измерений (определений)	$M_t = \sqrt{\frac{\Delta^2}{n}}$	—
199	197209,00	317000,38	—	—	Метод спутниковых геодезических измерений (определений)	$M_t = \sqrt{\frac{\Delta^2}{n}}$	—
н265У	—	—	197225,45	316968,72	Метод спутниковых геодезических измерений (определений)	$M_t = \sqrt{\frac{\Delta^2}{n}}$	—

КАРТА-ПЛАН ТЕРРИТОРИИ

Сведения об уточняемых земельных участках, необходимые для исправления реестровых ошибок в сведениях о местоположении их границ

2. Сведения о частях границ уточняемого земельного участка с кадастровым номером 05:44:000041:117

Обозначение части границ		Горизонтальное проложение (S), м	Описание прохождения части границ	Сведения о согласовании местоположения границ(согласовано/спорное)
от т.	до т.			
1	2	3	4	5
н265У	н266У	27,05	—	согласовано
н266У	н267У	23,32	—	согласовано
н267У	н268У	28,00	—	согласовано
н268У	н265У	22,90	—	согласовано

3. Характеристики уточняемого земельного участка с кадастровым номером 05:44:000041:117

№ п/п	Наименование характеристик земельного участка	Значение характеристики
1	2	3
1.	Сведения об адресе земельного участка	Республика Дагестан, г. Буйнакск, ул. 8-Озерная 33
1.1.	Сведения об ином месте нахождения земельного участка, не являющегося объектом адресации, в структурированном виде	—
1.2.	Дополнительные сведения о месте нахождения земельного участка	—
2.	Площадь земельного участка ± величина погрешности определения(вычисления) площади (**Р ± ΔР**), **м^2**	628±9
3.	Формула, примененная для вычисления предельной погрешности определения площади земельного участка, с подставленными значениями и итоговые (вычисленные) значения (**ΔР**), м2	$\Delta P = 3{,}5 \cdot M_t \cdot \sqrt{P_{док}} = 3{,}5 \cdot 0{,}10 \cdot \sqrt{600} = 9$
4.	Площадь земельного участка согласно сведениям Единого государственного реестра недвижимости (**Ркад**), **м^2**	600
5.	Оценка расхождения **Р** и **Ркад (Р – Ркад), м^2**	28
6.	Предельный минимальный и максимальный размеры земельного участка (**Рмин и Рмакс), м^2**	—
7.	Кадастровый или иной государственный учетный номер (инвентарный) здания, сооружения, объекта незавершенного строительства, расположенного на земельном участке	05:44:000041:1843
8.	Вид (виды) разрешенного использования	Для индивидуальной жилой застройки
8.1.	Дополнительные сведения об использовании земельного участка	—
9.	Сведения о земельных участках (землях общего пользования, территории общего пользования), посредством которых обеспечивается доступ	—

КАРТА-ПЛАН ТЕРРИТОРИИ

Сведения об уточняемых земельных участках, необходимые для исправления реестровых ошибок в сведениях о местоположении их границ

1	2	3
10.	Иные сведения	—

4. Пояснения к сведениям об уточняемом земельном участке с кадастровым номером 05:44:000041:117 :

1.	—

1. Сведения о характерных точках границ уточняемого земельного участка с кадастровым номером 05:44:000041:137

Система координат МСК-05 **Зона № 1**

Обозначение характерных точек границ	Координаты, м				Метод определения координат	Формулы, примененные для расчета средней квадратической погрешности определения координат характерных точек границ (M_t), с подставленными в такие формулы значениями и итоговые (вычисленные) значения M_t, м	Описание закрепления точки
	содержатся в Едином государственном реестре недвижимости		определены в результате выполнения комплексных кадастровых работ				
	X	Y	X	Y			
1	2	3	4	5	6	7	8
н965У	—	—	197308,70	317339,60	Метод спутниковых геодезических измерений (определений)	$M_t = \sqrt{\frac{\Delta^2}{n}}$	—
н966У	—	—	197308,74	317363,80	Метод спутниковых геодезических измерений (определений)	$M_t = \sqrt{\frac{\Delta^2}{n}}$	—
н967У	—	—	197282,75	317364,74	Метод спутниковых геодезических измерений (определений)	$M_t = \sqrt{\frac{\Delta^2}{n}}$	—
н968У	—	—	197285,12	317339,34	Метод спутниковых геодезических измерений (определений)	$M_t = \sqrt{\frac{\Delta^2}{n}}$	—

КАРТА-ПЛАН ТЕРРИТОРИИ

Сведения об уточняемых земельных участках, необходимые для исправления реестровых ошибок в сведениях о местоположении их границ

427	197310,49	317338,76	—	—	Метод спутниковых геодезических измерений (определений)	$M_t = \sqrt{\frac{\Delta^2}{n}}$	—
428	197310,63	317363,80	—	—	Метод спутниковых геодезических измерений (определений)	$M_t = \sqrt{\frac{\Delta^2}{n}}$	—
429	197286,35	317364,38	—	—	Метод спутниковых геодезических измерений (определений)	$M_t = \sqrt{\frac{\Delta^2}{n}}$	—
430	197286,70	317339,50	—	—	Метод спутниковых геодезических измерений (определений)	$M_t = \sqrt{\frac{\Delta^2}{n}}$	—
н965У	—	—	197308,70	317339,60	Метод спутниковых геодезических измерений (определений)	$M_t = \sqrt{\frac{\Delta^2}{n}}$	—

2. Сведения о частях границ уточняемого земельного участка с кадастровым номером 05:44:000041:137

Обозначение части границ		Горизонтальное проложение (S), м	Описание прохождения части границ	Сведения о согласовании местоположения границ(согласовано/спорное)
от т.	до т.			
1	2	3	4	5
н965У	н966У	24,20	—	согласовано
н966У	н967У	26,01	—	согласовано
н967У	н968У	25,51	—	согласовано
н968У	н965У	23,58	—	согласовано

3. Характеристики уточняемого земельного участка с кадастровым номером 05:44:000041:137

№ п/п	Наименование характеристик земельного участка	Значение характеристики
1	2	3
1.	Сведения об адресе земельного участка	—
1.1.	Сведения об ином месте нахождения земельного участка, не являющегося	Дагестан респ, г Буйнакск, СНТ "Дружба-2", участок № 18

КАРТА-ПЛАН ТЕРРИТОРИИ

Сведения об уточняемых земельных участках, необходимые для исправления реестровых ошибок в сведениях о местоположении их границ

1	2	3
	объектом адресации, в структурированном виде	
1.2.	Дополнительные сведения о месте нахождения земельного участка	—
2.	Площадь земельного участка ± величина погрешности определения(вычисления) площади (**Р ± ΔР**), **м²**	614±9
3.	Формула, примененная для вычисления предельной погрешности определения площади земельного участка, с подставленными значениями и итоговые (вычисленные) значения (**ΔР**), м2	$\Delta P = 3{,}5 \cdot M_t \cdot \sqrt{P_{док}} = 3{,}5 \cdot 0{,}10 \cdot \sqrt{600} = 9$
4.	Площадь земельного участка согласно сведениям Единого государственного реестра недвижимости (**Ркад**), **м²**	600
5.	Оценка расхождения **Р** и **Ркад (Р – Ркад), м²**	14
6.	Предельный минимальный и максимальный размеры земельного участка (**Рмин и Рмакс), м²**	—
7.	Кадастровый или иной государственный учетный номер (инвентарный) здания, сооружения, объекта незавершенного строительства, расположенного на земельном участке	—
8.	Вид (виды) разрешенного использования	Под жилую застройку индивидуальную
8.1.	Дополнительные сведения об использовании земельного участка	—
9.	Сведения о земельных участках (землях общего пользования, территории общего пользования), посредством которых обеспечивается доступ	—
10.	Иные сведения	—

4. Пояснения к сведениям об уточняемом земельном участке с кадастровым номером 05:44:000041:137 :

1.	—

1. Сведения о характерных точках границ уточняемого земельного участка с кадастровым номером 05:44:000041:159

Система координат МСК-05 **Зона №** 1

Обозначение характерных точек границ	Координаты, м				Метод определения координат	Формулы, примененные для расчета средней квадратической погрешности определения координат характерных точек границ (M_t), с подставленными в такие формулы значениями и итоговые (вычисленные) значения M_t, м	Описание закрепления точки
	содержатся в Едином государственном реестре недвижимости		определены в результате выполнения комплексных кадастровых работ				
	X	Y	X	Y			

КАРТА-ПЛАН ТЕРРИТОРИИ

Сведения об уточняемых земельных участках, необходимые для исправления реестровых ошибок в сведениях о местоположении их границ

1	2	3	4	5	6	7	8
н1299У	—	—	197462,60	317270,57	Метод спутниковых геодезических измерений (определений)	$M_t = \sqrt{\frac{\Delta^2}{n}}$	—
н1300У	—	—	197479,52	317297,19	Метод спутниковых геодезических измерений (определений)	$M_t = \sqrt{\frac{\Delta^2}{n}}$	—
н1301У	—	—	197462,80	317307,57	Метод спутниковых геодезических измерений (определений)	$M_t = \sqrt{\frac{\Delta^2}{n}}$	—
н1302У	—	—	197445,80	317280,18	Метод спутниковых геодезических измерений (определений)	$M_t = \sqrt{\frac{\Delta^2}{n}}$	—
604	197465,63	317306,60	—	—	Метод спутниковых геодезических измерений (определений)	$M_t = \sqrt{\frac{\Delta^2}{n}}$	—
607	197447,64	317278,37	—	—	Метод спутниковых геодезических измерений (определений)	$M_t = \sqrt{\frac{\Delta^2}{n}}$	—
606	197463,59	317269,65	—	—	Метод спутниковых геодезических измерений (определений)	$M_t = \sqrt{\frac{\Delta^2}{n}}$	—
605	197481,17	317296,52	—	—	Метод спутниковых геодезических измерений (определений)	$M_t = \sqrt{\frac{\Delta^2}{n}}$	—

КАРТА-ПЛАН ТЕРРИТОРИИ

Сведения об уточняемых земельных участках, необходимые для исправления реестровых ошибок в сведениях о местоположении их границ

н1299У	—	—	197462,60	317270,57	Метод спутниковых геодезических измерений (определений)	$M_t = \sqrt{\frac{\Delta^2}{n}}$	—

2. Сведения о частях границ уточняемого земельного участка с кадастровым номером 05:44:000041:159

Обозначение части границ		Горизонтальное проложение (S), м	Описание прохождения части границ	Сведения о согласовании местоположения границ(согласовано/спорное)
от т.	до т.			
1	2	3	4	5
н1299У	н1300У	31,54	—	согласовано
н1300У	н1301У	19,68	—	согласовано
н1301У	н1302У	32,24	—	согласовано
н1302У	н1299У	19,35	—	согласовано

3. Характеристики уточняемого земельного участка с кадастровым номером 05:44:000041:159

№ п/п	Наименование характеристик земельного участка	Значение характеристики
1	2	3
1.	Сведения об адресе земельного участка	Республика Дагестан, г.о. город Буйнакск, г Буйнакск, ул Каяева Гусейна Абдулгамидовича, д. 20
1.1.	Сведения об ином месте нахождения земельного участка, не являющегося объектом адресации, в структурированном виде	—
1.2.	Дополнительные сведения о месте нахождения земельного участка	—
2.	Площадь земельного участка ± величина погрешности определения(вычисления) площади (**Р ± ΔР**), **м²**	622±9
3.	Формула, примененная для вычисления предельной погрешности определения площади земельного участка, с подставленными значениями и итоговые (вычисленные) значения (**ΔР**), м2	$\Delta P = 3,5 \cdot M_t \cdot \sqrt{P_{док}} = 3,5 \cdot 0,10 \cdot \sqrt{600} = 9$
4.	Площадь земельного участка согласно сведениям Единого государственного реестра недвижимости (**Ркад**), **м²**	600
5.	Оценка расхождения **Р** и **Ркад (Р – Ркад), м²**	22
6.	Предельный минимальный и максимальный размеры земельного участка (**Рмин и Рмакс), м²**	—
7.	Кадастровый или иной государственный учетный номер (инвентарный) здания, сооружения, объекта незавершенного строительства,	—

КАРТА-ПЛАН ТЕРРИТОРИИ

Сведения об уточняемых земельных участках, необходимые для исправления реестровых ошибок в сведениях о местоположении их границ

1	2	3
	расположенного на земельном участке	
8.	Вид (виды) разрешенного использования	Под жилую застройку Индивидуальную
8.1.	Дополнительные сведения об использовании земельного участка	—
9.	Сведения о земельных участках (землях общего пользования, территории общего пользования), посредством которых обеспечивается доступ	—
10.	Иные сведения	—

4. Пояснения к сведениям об уточняемом земельном участке с кадастровым номером 05:44:000041:159 :

1.	—

1. Сведения о характерных точках границ уточняемого земельного участка с кадастровым номером 05:44:000041:162

Система координат МСК-05 **Зона №** 1

Обозначение характерных точек границ	Координаты, м				Метод определения координат	Формулы, примененные для расчета средней квадратической погрешности определения координат характерных точек границ (M_t), с подставленными в такие формулы значениями и итоговые (вычисленные) значения M_t, м	Описание закрепления точки
	содержатся в Едином государственном реестре недвижимости		определены в результате выполнения комплексных кадастровых работ				
	X	Y	X	Y			
1	2	3	4	5	6	7	8
н1377У	—	—	197429,77	317093,00	Метод спутниковых геодезических измерений (определений)	$M_t = \sqrt{\frac{\Delta^2}{n}}$	—
н1378У	—	—	197437,66	317104,09	Метод спутниковых геодезических измерений (определений)	$M_t = \sqrt{\frac{\Delta^2}{n}}$	—
н1379У	—	—	197401,28	317125,76	Метод спутниковых геодезических измерений (определений)	$M_t = \sqrt{\frac{\Delta^2}{n}}$	—

КАРТА-ПЛАН ТЕРРИТОРИИ

Сведения об уточняемых земельных участках, необходимые для исправления реестровых ошибок в сведениях о местоположении их границ

н1086У	—	—	197394,78	317115,43	Метод спутниковых геодезических измерений (определений)	$M_t = \sqrt{\frac{\Delta^2}{n}}$	—
н1085У	—	—	197422,23	317094,22	Метод спутниковых геодезических измерений (определений)	$M_t = \sqrt{\frac{\Delta^2}{n}}$	—
н1380У	—	—	197426,80	317090,97	Метод спутниковых геодезических измерений (определений)	$M_t = \sqrt{\frac{\Delta^2}{n}}$	—
626	197431,60	317092,62	—	—	Метод спутниковых геодезических измерений (определений)	$M_t = \sqrt{\frac{\Delta^2}{n}}$	—
627	197439,66	317104,17	—	—	Метод спутниковых геодезических измерений (определений)	$M_t = \sqrt{\frac{\Delta^2}{n}}$	—
628	197406,08	317122,42	—	—	Метод спутниковых геодезических измерений (определений)	$M_t = \sqrt{\frac{\Delta^2}{n}}$	—
629	197398,16	317111,95	—	—	Метод спутниковых геодезических измерений (определений)	$M_t = \sqrt{\frac{\Delta^2}{n}}$	—
630	197424,04	317092,79	—	—	Метод спутниковых геодезических измерений (определений)	$M_t = \sqrt{\frac{\Delta^2}{n}}$	—
631	197428,28	317089,75	—	—	Метод спутниковых геодезических	$M_t = \sqrt{\frac{\Delta^2}{n}}$	—

КАРТА-ПЛАН ТЕРРИТОРИИ

Сведения об уточняемых земельных участках, необходимые для исправления реестровых ошибок в сведениях о местоположении их границ

					измерений (определений)		
н1377У		—	—	197429,77	317093,00	Метод спутниковых геодезических измерений (определений)	$M_t = \sqrt{\frac{\Delta^2}{n}}$	—

2. Сведения о частях границ уточняемого земельного участка с кадастровым номером 05:44:000041:162

Обозначение части границ		Горизонтальное проложение (S), м	Описание прохождения части границ	Сведения о согласовании местоположения границ(согласовано/спорное)
от т.	до т.			
1	2	3	4	5
н1377У	н1378У	13,61	—	согласовано
н1378У	н1379У	42,34	—	согласовано
н1379У	н1086У	12,20	—	согласовано
н1086У	н1085У	34,69	—	согласовано
н1085У	н1380У	5,61	—	согласовано
н1380У	н1377У	3,60	—	согласовано

3. Характеристики уточняемого земельного участка с кадастровым номером 05:44:000041:162

№ п/п	Наименование характеристик земельного участка	Значение характеристики
1	2	3
1.	Сведения об адресе земельного участка	Республика Дагестан, г Буйнакск, ул. 2-я Комсомольская №21
1.1.	Сведения об ином месте нахождения земельного участка, не являющегося объектом адресации, в структурированном виде	—
1.2.	Дополнительные сведения о месте нахождения земельного участка	—
2.	Площадь земельного участка ± величина погрешности определения(вычисления) площади (**Р ± ΔР**), **м²**	614±9
3.	Формула, примененная для вычисления предельной погрешности определения площади земельного участка, с подставленными значениями и итоговые (вычисленные) значения (**ΔР**), м2	$\Delta P = 3{,}5 \cdot M_t \cdot \sqrt{P_{док}} = 3{,}5 \cdot 0{,}10 \cdot \sqrt{600} = 9$
4.	Площадь земельного участка согласно сведениям Единого государственного реестра недвижимости (**Ркад**), **м²**	600
5.	Оценка расхождения **Р** и **Ркад (Р – Ркад), м²**	14
6.	Предельный минимальный и максимальный размеры земельного участка	—

КАРТА-ПЛАН ТЕРРИТОРИИ

Сведения об уточняемых земельных участках, необходимые для исправления реестровых ошибок в сведениях о местоположении их границ

1	2	3
	(**Рмин и Рмакс), м^2**	
7.	Кадастровый или иной государственный учетный номер (инвентарный) здания, сооружения, объекта незавершенного строительства, расположенного на земельном участке	05:44:000041:1285
8.	Вид (виды) разрешенного использования	Под малоэтажную застройку
8.1.	Дополнительные сведения об использовании земельного участка	—
9.	Сведения о земельных участках (землях общего пользования, территории общего пользования), посредством которых обеспечивается доступ	—
10.	Иные сведения	—

4. Пояснения к сведениям об уточняемом земельном участке с кадастровым номером 05:44:000041:162 :

1.	—

1. Сведения о характерных точках границ уточняемого земельного участка с кадастровым номером 05:44:000041:177

Система координат МСК-05 **Зона №** 1

Обозначение характерных точек границ	Координаты, м				Метод определения координат	Формулы, примененные для расчета средней квадратической погрешности определения координат характерных точек границ (M_t), с подставленными в такие формулы значениями и итоговые (вычисленные) значения M_t, м	Описание закрепления точки
	содержатся в Едином государственном реестре недвижимости		определены в результате выполнения комплексных кадастровых работ				
	X	Y	X	Y			
1	2	3	4	5	6	7	8
н644У	—	—	197456,89	317747,01	Метод спутниковых геодезических измерений (определений)	$M_t = \sqrt{\frac{\Delta^2}{n}}$	—
н645У	—	—	197444,39	317767,08	Метод спутниковых геодезических измерений (определений)	$M_t = \sqrt{\frac{\Delta^2}{n}}$	—

КАРТА-ПЛАН ТЕРРИТОРИИ

Сведения об уточняемых земельных участках, необходимые для исправления реестровых ошибок в сведениях о местоположении их границ

н646У	—	—	197438,10	317763,40	Метод спутниковых геодезических измерений (определений)	$M_t = \sqrt{\frac{\Delta^2}{n}}$	—
н647У	—	—	197423,17	317754,66	Метод спутниковых геодезических измерений (определений)	$M_t = \sqrt{\frac{\Delta^2}{n}}$	—
н648У	—	—	197432,71	317739,42	Метод спутниковых геодезических измерений (определений)	$M_t = \sqrt{\frac{\Delta^2}{n}}$	—
н137У	—	—	197436,00	317734,19	Метод спутниковых геодезических измерений (определений)	$M_t = \sqrt{\frac{\Delta^2}{n}}$	—
1007	197457,43	317747,85	—	—	Метод спутниковых геодезических измерений (определений)	$M_t = \sqrt{\frac{\Delta^2}{n}}$	—
1008	197445,26	317768,60	—	—	Метод спутниковых геодезических измерений (определений)	$M_t = \sqrt{\frac{\Delta^2}{n}}$	—
18	197438,17	317764,45	—	—	Метод спутниковых геодезических измерений (определений)	$M_t = \sqrt{\frac{\Delta^2}{n}}$	—
17	197423,89	317755,89	—	—	Метод спутниковых геодезических измерений (определений)	$M_t = \sqrt{\frac{\Delta^2}{n}}$	—
16	197432,56	317740,94	—	—	Метод спутниковых геодезических	$M_t = \sqrt{\frac{\Delta^2}{n}}$	—

КАРТА-ПЛАН ТЕРРИТОРИИ

Сведения об уточняемых земельных участках, необходимые для исправления реестровых ошибок в сведениях о местоположении их границ

					измерений (определений)		
1162	197436,12	317735,13	—	—	Метод спутниковых геодезических измерений (определений)	$M_t = \sqrt{\frac{\Delta^2}{n}}$	—
н644У	—	—	197456,89	317747,01	Метод спутниковых геодезических измерений (определений)	$M_t = \sqrt{\frac{\Delta^2}{n}}$	—

2. Сведения о частях границ уточняемого земельного участка с кадастровым номером 05:44:000041:177

Обозначение части границ		Горизонтальное проложение (S), м	Описание прохождения части границ	Сведения о согласовании местоположения границ(согласовано/спорное)
от т.	до т.			
1	2	3	4	5
н644У	н645У	23,64	—	согласовано
н645У	н646У	7,29	—	согласовано
н646У	н647У	17,30	—	согласовано
н647У	н648У	17,98	—	согласовано
н648У	н137У	6,18	—	согласовано
н137У	н644У	24,51	—	согласовано

3. Характеристики уточняемого земельного участка с кадастровым номером 05:44:000041:177

№ п/п	Наименование характеристик земельного участка	Значение характеристики
1	2	3
1.	Сведения об адресе земельного участка	—
1.1.	Сведения об ином месте нахождения земельного участка, не являющегося объектом адресации, в структурированном виде	Республика Дагестан, г Буйнакск, с/т "Дружба" уч. №299
1.2.	Дополнительные сведения о месте нахождения земельного участка	—
2.	Площадь земельного участка ± величина погрешности определения(вычисления) площади (**Р ± ΔР**), **м^2**	587±9
3.	Формула, примененная для вычисления предельной погрешности определения площади земельного участка, с подставленными значениями и итоговые (вычисленные) значения (**ΔР**), м2	$\Delta P = 3{,}5 \cdot M_t \cdot \sqrt{P_{док}} = 3{,}5 \cdot 0{,}10 \cdot \sqrt{600} = 9$

КАРТА-ПЛАН ТЕРРИТОРИИ

Сведения об уточняемых земельных участках, необходимые для исправления реестровых ошибок в сведениях о местоположении их границ

1	2	3
4.	Площадь земельного участка согласно сведениям Единого государственного реестра недвижимости (**Ркад**), **м^2**	600
5.	Оценка расхождения **Р** и **Ркад (Р – Ркад), м^2**	-13
6.	Предельный минимальный и максимальный размеры земельного участка (**Рмин и Рмакс), м^2**	—
7.	Кадастровый или иной государственный учетный номер (инвентарный) здания, сооружения, объекта незавершенного строительства, расположенного на земельном участке	—
8.	Вид (виды) разрешенного использования	Для индивидуального жилищного строительства
8.1.	Дополнительные сведения об использовании земельного участка	—
9.	Сведения о земельных участках (землях общего пользования, территории общего пользования), посредством которых обеспечивается доступ	—
10.	Иные сведения	—

4. Пояснения к сведениям об уточняемом земельном участке с кадастровым номером 05:44:000041:177 :

1.	—

1. Сведения о характерных точках границ уточняемого земельного участка с кадастровым номером 05:44:000041:182

Система координат МСК-05 **Зона №** 1

Обозначение характерных точек границ	Координаты, м				Метод определения координат	Формулы, примененные для расчета средней квадратической погрешности определения координат характерных точек границ (M_t), с подставленными в такие формулы значениями и итоговые (вычисленные) значения M_t, м	Описание закрепления точки
	содержатся в Едином государственном реестре недвижимости		определены в результате выполнения комплексных кадастровых работ				
	X	Y	X	Y			
1	2	3	4	5	6	7	8
н1080У	—	—	197520,27	317089,29	Метод спутниковых геодезических измерений (определений)	$M_t = \sqrt{\frac{\Delta^2}{n}}$	—

КАРТА-ПЛАН ТЕРРИТОРИИ

Сведения об уточняемых земельных участках, необходимые для исправления реестровых ошибок в сведениях о местоположении их границ

н1078У	—	—	197538,99	317108,94	Метод спутниковых геодезических измерений (определений)	$M_t = \sqrt{\frac{\Delta^2}{n}}$	—
н1079У	—	—	197513,22	317132,31	Метод спутниковых геодезических измерений (определений)	$M_t = \sqrt{\frac{\Delta^2}{n}}$	—
н1081У	—	—	197495,90	317113,93	Метод спутниковых геодезических измерений (определений)	$M_t = \sqrt{\frac{\Delta^2}{n}}$	—
985	197522,06	317089,68	—	—	Метод спутниковых геодезических измерений (определений)	$M_t = \sqrt{\frac{\Delta^2}{n}}$	—
926	197539,92	317108,16	—	—	Метод спутниковых геодезических измерений (определений)	$M_t = \sqrt{\frac{\Delta^2}{n}}$	—
927	197512,20	317132,16	—	—	Метод спутниковых геодезических измерений (определений)	$M_t = \sqrt{\frac{\Delta^2}{n}}$	—
986	197496,16	317114,21	—	—	Метод спутниковых геодезических измерений (определений)	$M_t = \sqrt{\frac{\Delta^2}{n}}$	—
н1080У	—	—	197520,27	317089,29	Метод спутниковых геодезических измерений (определений)	$M_t = \sqrt{\frac{\Delta^2}{n}}$	—

КАРТА-ПЛАН ТЕРРИТОРИИ

Сведения об уточняемых земельных участках, необходимые для исправления реестровых ошибок в сведениях о местоположении их границ

2. Сведения о частях границ уточняемого земельного участка с кадастровым номером 05:44:000041:182

Обозначение части границ		Горизонтальное проложение (S), м	Описание прохождения части границ	Сведения о согласовании местоположения границ(согласовано/спорное)
от т.	до т.			
1	2	3	4	5
н1080У	н1078У	27,14	—	согласовано
н1078У	н1079У	34,79	—	согласовано
н1079У	н1081У	25,25	—	согласовано
н1081У	н1080У	34,66	—	согласовано

3. Характеристики уточняемого земельного участка с кадастровым номером 05:44:000041:182

№ п/п	Наименование характеристик земельного участка	Значение характеристики
1	2	3
1.	Сведения об адресе земельного участка	Российская Федерация, Республика Дагестан, г.о. город Буйнакск, г Буйнакск, 1 -я Комсомольская, №77 (уникальный номер в ГАР: fab58303-fb09-422e-aeb7-6fdb5dfe7941)
1.1.	Сведения об ином месте нахождения земельного участка, не являющегося объектом адресации, в структурированном виде	—
1.2.	Дополнительные сведения о месте нахождения земельного участка	—
2.	Площадь земельного участка ± величина погрешности определения(вычисления) площади (**Р ± ΔР**), **м^2**	909±11
3.	Формула, примененная для вычисления предельной погрешности определения площади земельного участка, с подставленными значениями и итоговые (вычисленные) значения (**ΔР**), м2	$\Delta P = 3{,}5 \cdot M_t \cdot \sqrt{P_{док}} = 3{,}5 \cdot 0{,}10 \cdot \sqrt{900} = 11$
4.	Площадь земельного участка согласно сведениям Единого государственного реестра недвижимости (**Ркад**), **м^2**	900
5.	Оценка расхождения **Р** и **Ркад (Р – Ркад), м^2**	9
6.	Предельный минимальный и максимальный размеры земельного участка (**Рмин и Рмакс), м^2**	—
7.	Кадастровый или иной государственный учетный номер (инвентарный) здания, сооружения, объекта незавершенного строительства, расположенного на земельном участке	05:44:000041:1953
8.	Вид (виды) разрешенного использования	Под жилую застройку индувидуальную
8.1.	Дополнительные сведения об использовании земельного участка	—

КАРТА-ПЛАН ТЕРРИТОРИИ

Сведения об уточняемых земельных участках, необходимые для исправления реестровых ошибок в сведениях о местоположении их границ

1	2	3
9.	Сведения о земельных участках (землях общего пользования, территории общего пользования), посредством которых обеспечивается доступ	—
10.	Иные сведения	—

4. Пояснения к сведениям об уточняемом земельном участке с кадастровым номером 05:44:000041:182 :

1.	—

1. Сведения о характерных точках границ уточняемого земельного участка с кадастровым номером 05:44:000041:197

Система координат МСК-05 **Зона №** 1

Обозначение характерных точек границ	Координаты, м				Метод определения координат	Формулы, примененные для расчета средней квадратической погрешности определения координат характерных точек границ (M_t), с подставленными в такие формулы значениями и итоговые (вычисленные) значения M_t, м	Описание закрепления точки
	содержатся в Едином государственном реестре недвижимости		определены в результате выполнения комплексных кадастровых работ				
	X	Y	X	Y			
1	2	3	4	5	6	7	8
н804У	—	—	197339,46	316827,64	Метод спутниковых геодезических измерений (определений)	$M_t = \sqrt{\frac{\Delta^2}{n}}$	—
н805У	—	—	197336,86	316830,21	Метод спутниковых геодезических измерений (определений)	$M_t = \sqrt{\frac{\Delta^2}{n}}$	—
н806У	—	—	197328,80	316839,24	Метод спутниковых геодезических измерений (определений)	$M_t = \sqrt{\frac{\Delta^2}{n}}$	—
н807У	—	—	197307,67	316817,55	Метод спутниковых геодезических измерений (определений)	$M_t = \sqrt{\frac{\Delta^2}{n}}$	—

КАРТА-ПЛАН ТЕРРИТОРИИ

Сведения об уточняемых земельных участках, необходимые для исправления реестровых ошибок в сведениях о местоположении их границ

н808У	—	—	197317,86	316807,32	Метод спутниковых геодезических измерений (определений)	$M_t = \sqrt{\frac{\Delta^2}{n}}$	—
565	197319,47	316806,53	—	—	Метод спутниковых геодезических измерений (определений)	$M_t = \sqrt{\frac{\Delta^2}{n}}$	—
1163	197340,83	316829,51	—	—	Метод спутниковых геодезических измерений (определений)	$M_t = \sqrt{\frac{\Delta^2}{n}}$	—
491	197331,34	316839,94	—	—	Метод спутниковых геодезических измерений (определений)	$M_t = \sqrt{\frac{\Delta^2}{n}}$	—
1164	197309,50	316817,19	—	—	Метод спутниковых геодезических измерений (определений)	$M_t = \sqrt{\frac{\Delta^2}{n}}$	—
н804У	—	—	197339,46	316827,64	Метод спутниковых геодезических измерений (определений)	$M_t = \sqrt{\frac{\Delta^2}{n}}$	—

2. Сведения о частях границ уточняемого земельного участка с кадастровым номером 05:44:000041:197

Обозначение части границ		Горизонтальное проложение (S), м	Описание прохождения части границ	Сведения о согласовании местоположения границ(согласовано/спорное)
от т.	до т.			
1	2	3	4	5
н804У	н805У	3,66	—	согласовано
н805У	н806У	12,10	—	согласовано
н806У	н807У	30,28	—	согласовано
н807У	н808У	14,44	—	согласовано
н808У	н804У	29,66	—	согласовано

Лист №

КАРТА-ПЛАН ТЕРРИТОРИИ

Сведения об уточняемых земельных участках, необходимые для исправления реестровых ошибок в сведениях о местоположении их границ

3. Характеристики уточняемого земельного участка с кадастровым номером 05:44:000041:197

№ п/п	Наименование характеристик земельного участка	Значение характеристики
1	2	3
1.	Сведения об адресе земельного участка	Республика Дагестан, г. Буйнакск, ул. 9-я Озерная, 9
1.1.	Сведения об ином месте нахождения земельного участка, не являющегося объектом адресации, в структурированном виде	—
1.2.	Дополнительные сведения о месте нахождения земельного участка	—
2.	Площадь земельного участка ± величина погрешности определения(вычисления) площади (**Р ± ΔР**), **м^2**	451±7
3.	Формула, примененная для вычисления предельной погрешности определения площади земельного участка, с подставленными значениями и итоговые (вычисленные) значения (**ΔР**), м2	$\Delta P = 3{,}5 \cdot M_t \cdot \sqrt{P_{док}} = 3{,}5 \cdot 0{,}10 \cdot \sqrt{450} = 7$
4.	Площадь земельного участка согласно сведениям Единого государственного реестра недвижимости (**Ркад**), **м^2**	450
5.	Оценка расхождения **Р** и **Ркад (Р – Ркад), м^2**	1
6.	Предельный минимальный и максимальный размеры земельного участка (**Рмин и Рмакс), м^2**	—
7.	Кадастровый или иной государственный учетный номер (инвентарный) здания, сооружения, объекта незавершенного строительства, расположенного на земельном участке	05:44:000041:1956
8.	Вид (виды) разрешенного использования	Под жилую застройку индивидуальную
8.1.	Дополнительные сведения об использовании земельного участка	—
9.	Сведения о земельных участках (землях общего пользования, территории общего пользования), посредством которых обеспечивается доступ	—
10.	Иные сведения	—

4. Пояснения к сведениям об уточняемом земельном участке с кадастровым номером 05:44:000041:197 :

1.	—

1. Сведения о характерных точках границ уточняемого земельного участка с кадастровым номером 05:44:000041:199

Система координат МСК-05 **Зона №** 1

КАРТА-ПЛАН ТЕРРИТОРИИ

Сведения об уточняемых земельных участках, необходимые для исправления реестровых ошибок в сведениях о местоположении их границ

Обозначение характерных точек границ	Координаты, м				Метод определения координат	Формулы, примененные для расчета средней квадратической погрешности определения координат характерных точек границ (M_t), с подставленными в такие формулы значениями и итоговые (вычисленные) значения M_t, м	Описание закрепления точки
	содержатся в Едином государственном реестре недвижимости		определены в результате выполнения комплексных кадастровых работ				
	X	Y	X	Y			
1	2	3	4	5	6	7	8
н780У	—	—	198030,99	317700,26	Метод спутниковых геодезических измерений (определений)	$M_t = \sqrt{\frac{\Delta^2}{n}}$	—
н781У	—	—	198040,14	317718,25	Метод спутниковых геодезических измерений (определений)	$M_t = \sqrt{\frac{\Delta^2}{n}}$	—
н782У	—	—	198013,39	317726,07	Метод спутниковых геодезических измерений (определений)	$M_t = \sqrt{\frac{\Delta^2}{n}}$	—
н783У	—	—	198006,75	317708,33	Метод спутниковых геодезических измерений (определений)	$M_t = \sqrt{\frac{\Delta^2}{n}}$	—
1169	198014,83	317723,66	—	—	Метод спутниковых геодезических измерений (определений)	$M_t = \sqrt{\frac{\Delta^2}{n}}$	—
1170	198008,37	317708,11	—	—	Метод спутниковых геодезических измерений (определений)	$M_t = \sqrt{\frac{\Delta^2}{n}}$	—

КАРТА-ПЛАН ТЕРРИТОРИИ

Сведения об уточняемых земельных участках, необходимые для исправления реестровых ошибок в сведениях о местоположении их границ

1171	198032,05	317698,28	—	—	Метод спутниковых геодезических измерений (определений)	$M_t = \sqrt{\frac{\Delta^2}{n}}$	—
1172	198042,13	317717,53	—	—	Метод спутниковых геодезических измерений (определений)	$M_t = \sqrt{\frac{\Delta^2}{n}}$	—
н780У	—	—	198030,99	317700,26	Метод спутниковых геодезических измерений (определений)	$M_t = \sqrt{\frac{\Delta^2}{n}}$	—

2. Сведения о частях границ уточняемого земельного участка с кадастровым номером 05:44:000041:199

Обозначение части границ		Горизонтальное проложение (S), м	Описание прохождения части границ	Сведения о согласовании местоположения границ(согласовано/спорное)
от т.	до т.			
1	2	3	4	5
н780У	н781У	20,18	—	согласовано
н781У	н782У	27,87	—	согласовано
н782У	н783У	18,94	—	согласовано
н783У	н780У	25,55	—	согласовано

3. Характеристики уточняемого земельного участка с кадастровым номером 05:44:000041:199

№ п/п	Наименование характеристик земельного участка	Значение характеристики
1	2	3
1.	Сведения об адресе земельного участка	—
1.1.	Сведения об ином месте нахождения земельного участка, не являющегося объектом адресации, в структурированном виде	Республика Дагестан, г. Буйнакск, снт. "Дружба" уч. №15
1.2.	Дополнительные сведения о месте нахождения земельного участка	—
2.	Площадь земельного участка ± величина погрешности определения(вычисления) площади (**Р ± ΔР**), **м^2**	518±8
3.	Формула, примененная для вычисления предельной погрешности определения площади земельного участка, с подставленными значениями и итоговые (вычисленные) значения (**ΔР**), м2	$\Delta P = 3,5 \cdot M_t \cdot \sqrt{P_{док}} = 3,5 \cdot 0,10 \cdot \sqrt{497} = 8$
4.	Площадь земельного участка согласно сведениям Единого	497

КАРТА-ПЛАН ТЕРРИТОРИИ

Сведения об уточняемых земельных участках, необходимые для исправления реестровых ошибок в сведениях о местоположении их границ

1	2	3
	государственного реестра недвижимости (**Ркад**), **м²**	
5.	Оценка расхождения **Р** и **Ркад (Р – Ркад), м²**	21
6.	Предельный минимальный и максимальный размеры земельного участка (**Рмин и Рмакс), м²**	—
7.	Кадастровый или иной государственный учетный номер (инвентарный) здания, сооружения, объекта незавершенного строительства, расположенного на земельном участке	—
8.	Вид (виды) разрешенного использования	Под сад-огород
8.1.	Дополнительные сведения об использовании земельного участка	—
9.	Сведения о земельных участках (землях общего пользования, территории общего пользования), посредством которых обеспечивается доступ	—
10.	Иные сведения	—

4. Пояснения к сведениям об уточняемом земельном участке с кадастровым номером 05:44:000041:199 :

1.	—

1. Сведения о характерных точках границ уточняемого земельного участка с кадастровым номером 05:44:000041:200

Система координат МСК-05 **Зона № 1**

Обозначение характерных точек границ	Координаты, м				Метод определения координат	Формулы, примененные для расчета средней квадратической погрешности определения координат характерных точек границ (M_t), с подставленными в такие формулы значениями и итоговые (вычисленные) значения M_t, м	Описание закрепления точки
	содержатся в Едином государственном реестре недвижимости		определены в результате выполнения комплексных кадастровых работ				
	X	Y	X	Y			
1	2	3	4	5	6	7	8
н256У	—	—	197438,29	316824,59	Метод спутниковых геодезических измерений (определений)	$M_t = \sqrt{\frac{\Delta^2}{n}}$	—
н797У	—	—	197428,92	316834,80	Метод спутниковых геодезических измерений	$M_t = \sqrt{\frac{\Delta^2}{n}}$	—

КАРТА-ПЛАН ТЕРРИТОРИИ

Сведения об уточняемых земельных участках, необходимые для исправления реестровых ошибок в сведениях о местоположении их границ

					(определений)		
н192У	—	—	197427,52	316833,57	Метод спутниковых геодезических измерений (определений)	$M_t = \sqrt{\frac{\Delta^2}{n}}$	—
н195У	—	—	197405,68	316812,94	Метод спутниковых геодезических измерений (определений)	$M_t = \sqrt{\frac{\Delta^2}{n}}$	—
н798У	—	—	197415,19	316802,33	Метод спутниковых геодезических измерений (определений)	$M_t = \sqrt{\frac{\Delta^2}{n}}$	—
1173	197440,39	316823,05	—	—	Метод спутниковых геодезических измерений (определений)	$M_t = \sqrt{\frac{\Delta^2}{n}}$	—
1174	197431,02	316833,26	—	—	Метод спутниковых геодезических измерений (определений)	$M_t = \sqrt{\frac{\Delta^2}{n}}$	—
1175	197429,62	316832,03	—	—	Метод спутниковых геодезических измерений (определений)	$M_t = \sqrt{\frac{\Delta^2}{n}}$	—
1176	197407,78	316811,40	—	—	Метод спутниковых геодезических измерений (определений)	$M_t = \sqrt{\frac{\Delta^2}{n}}$	—
1177	197417,29	316800,79	—	—	Метод спутниковых геодезических измерений (определений)	$M_t = \sqrt{\frac{\Delta^2}{n}}$	—

КАРТА-ПЛАН ТЕРРИТОРИИ

Сведения об уточняемых земельных участках, необходимые для исправления реестровых ошибок в сведениях о местоположении их границ

н256У	—	—	197438,29	316824,59	Метод спутниковых геодезических измерений (определений)	$M_t = \sqrt{\frac{\Delta^2}{n}}$	—

2. Сведения о частях границ уточняемого земельного участка с кадастровым номером 05:44:000041:200

Обозначение части границ		Горизонтальное проложение (S), м	Описание прохождения части границ	Сведения о согласовании местоположения границ(согласовано/спорное)
от т.	до т.			
1	2	3	4	5
н256У	н797У	13,86	—	согласовано
н797У	н192У	1,86	—	согласовано
н192У	н195У	30,04	—	согласовано
н195У	н798У	14,25	—	согласовано
н798У	н256У	32,08	—	согласовано

3. Характеристики уточняемого земельного участка с кадастровым номером 05:44:000041:200

№ п/п	Наименование характеристик земельного участка	Значение характеристики
1	2	3
1.	Сведения об адресе земельного участка	—
1.1.	Сведения об ином месте нахождения земельного участка, не являющегося объектом адресации, в структурированном виде	Республика Дагестан, г Буйнакск, снт с/т "Дружба", уч. №44
1.2.	Дополнительные сведения о месте нахождения земельного участка	—
2.	Площадь земельного участка ± величина погрешности определения(вычисления) площади (**Р ± ΔР**), **м²**	450±7
3.	Формула, примененная для вычисления предельной погрешности определения площади земельного участка, с подставленными значениями и итоговые (вычисленные) значения (**ΔР**), м2	$\Delta P = 3,5 \cdot M_t \cdot \sqrt{P_{док}} = 3,5 \cdot 0,10 \cdot \sqrt{450} = 7$
4.	Площадь земельного участка согласно сведениям Единого государственного реестра недвижимости (**Ркад**), **м²**	450
5.	Оценка расхождения **Р** и **Ркад (Р – Ркад), м²**	0
6.	Предельный минимальный и максимальный размеры земельного участка (**Рмин и Рмакс), м²**	—
7.	Кадастровый или иной государственный учетный номер (инвентарный) здания, сооружения, объекта незавершенного строительства,	—

КАРТА-ПЛАН ТЕРРИТОРИИ

Сведения об уточняемых земельных участках, необходимые для исправления реестровых ошибок в сведениях о местоположении их границ

1	2	3
	расположенного на земельном участке	
8.	Вид (виды) разрешенного использования	Для индивидуального жилищного строительства
8.1.	Дополнительные сведения об использовании земельного участка	—
9.	Сведения о земельных участках (землях общего пользования, территории общего пользования), посредством которых обеспечивается доступ	—
10.	Иные сведения	—

4. Пояснения к сведениям об уточняемом земельном участке с кадастровым номером 05:44:000041:200 :

1.	—

1. Сведения о характерных точках границ уточняемого земельного участка с кадастровым номером 05:44:000041:204

Система координат МСК-05 **Зона №** 1

Обозначение характерных точек границ	Координаты, м				Метод определения координат	Формулы, примененные для расчета средней квадратической погрешности определения координат характерных точек границ (M_t), с подставленными в такие формулы значениями и итоговые (вычисленные) значения M_t, м	Описание закрепления точки
	содержатся в Едином государственном реестре недвижимости		определены в результате выполнения комплексных кадастровых работ				
	X	Y	X	Y			
1	2	3	4	5	6	7	8
н788У	—	—	197549,93	316976,41	Метод спутниковых геодезических измерений (определений)	$M_t = \sqrt{\frac{\Delta^2}{n}}$	—
н789У	—	—	197566,17	316998,38	Метод спутниковых геодезических измерений (определений)	$M_t = \sqrt{\frac{\Delta^2}{n}}$	—
н790У	—	—	197559,59	317002,81	Метод спутниковых геодезических измерений (определений)	$M_t = \sqrt{\frac{\Delta^2}{n}}$	—

КАРТА-ПЛАН ТЕРРИТОРИИ

Сведения об уточняемых земельных участках, необходимые для исправления реестровых ошибок в сведениях о местоположении их границ

н791У	—	—	197556,11	317005,15	Метод спутниковых геодезических измерений (определений)	$M_t = \sqrt{\frac{\Delta^2}{n}}$	—
н792У	—	—	197538,58	316980,64	Метод спутниковых геодезических измерений (определений)	$M_t = \sqrt{\frac{\Delta^2}{n}}$	—
1178	197540,80	316981,42	—	—	Метод спутниковых геодезических измерений (определений)	$M_t = \sqrt{\frac{\Delta^2}{n}}$	—
1179	197551,67	316975,72	—	—	Метод спутниковых геодезических измерений (определений)	$M_t = \sqrt{\frac{\Delta^2}{n}}$	—
1180	197568,54	316998,45	—	—	Метод спутниковых геодезических измерений (определений)	$M_t = \sqrt{\frac{\Delta^2}{n}}$	—
1181	197557,04	317003,58	—	—	Метод спутниковых геодезических измерений (определений)	$M_t = \sqrt{\frac{\Delta^2}{n}}$	—
н788У	—	—	197549,93	316976,41	Метод спутниковых геодезических измерений (определений)	$M_t = \sqrt{\frac{\Delta^2}{n}}$	—

2. Сведения о частях границ уточняемого земельного участка с кадастровым номером 05:44:000041:204

Обозначение части границ		Горизонтальное проложение (S), м	Описание прохождения части границ	Сведения о согласовании местоположения границ(согласовано/спорное)
от т.	до т.			
1	2	3	4	5
н788У	н789У	27,32	—	согласовано

КАРТА-ПЛАН ТЕРРИТОРИИ

Сведения об уточняемых земельных участках, необходимые для исправления реестровых ошибок в сведениях о местоположении их границ

н789У	н790У	7,93	—	согласовано
н790У	н791У	4,19	—	согласовано
н791У	н792У	30,13	—	согласовано
н792У	н788У	12,11	—	согласовано

3. Характеристики уточняемого земельного участка с кадастровым номером 05:44:000041:204

№ п/п	Наименование характеристик земельного участка	Значение характеристики
1	2	3
1.	Сведения об адресе земельного участка	—
1.1.	Сведения об ином месте нахождения земельного участка, не являющегося объектом адресации, в структурированном виде	Республика Дагестан, г. Буйнакск, р-н. с/т "Дружба"
1.2.	Дополнительные сведения о месте нахождения земельного участка	—
2.	Площадь земельного участка ± величина погрешности определения(вычисления) площади (**Р ± ΔР**), **м^2**	342±6
3.	Формула, примененная для вычисления предельной погрешности определения площади земельного участка, с подставленными значениями и итоговые (вычисленные) значения (**ΔР**), м2	$\Delta P = 3,5 \cdot M_t \cdot \sqrt{P_{док}} = 3,5 \cdot 0,10 \cdot \sqrt{341} = 6$
4.	Площадь земельного участка согласно сведениям Единого государственного реестра недвижимости (**Ркад**), **м^2**	341
5.	Оценка расхождения **Р** и **Ркад (Р – Ркад), м^2**	1
6.	Предельный минимальный и максимальный размеры земельного участка (**Рмин и Рмакс), м^2**	—
7.	Кадастровый или иной государственный учетный номер (инвентарный) здания, сооружения, объекта незавершенного строительства, расположенного на земельном участке	05:44:000041:1949
8.	Вид (виды) разрешенного использования	Для ведения огородничества
8.1.	Дополнительные сведения об использовании земельного участка	—
9.	Сведения о земельных участках (землях общего пользования, территории общего пользования), посредством которых обеспечивается доступ	—
10.	Иные сведения	—

4. Пояснения к сведениям об уточняемом земельном участке с кадастровым номером 05:44:000041:204 :

1.	—

1. Сведения о характерных точках границ уточняемого земельного участка с кадастровым номером 05:44:000041:206

КАРТА-ПЛАН ТЕРРИТОРИИ

Сведения об уточняемых земельных участках, необходимые для исправления реестровых ошибок в сведениях о местоположении их границ

Система координат МСК-05 **Зона № 1**

Обозначение характерных точек границ	Координаты, м				Метод определения координат	Формулы, примененные для расчета средней квадратической погрешности определения координат характерных точек границ (M_t), с подставленными в такие формулы значениями и итоговые (вычисленные) значения M_t, м	Описание закрепления точки
	содержатся в Едином государственном реестре недвижимости		определены в результате выполнения комплексных кадастровых работ				
	X	Y	X	Y			
1	2	3	4	5	6	7	8
н1405У	—	—	197016,29	316929,44	Метод спутниковых геодезических измерений (определений)	$M_t = \sqrt{\frac{\Delta^2}{n}}$	—
н617У	—	—	197001,89	316951,85	Метод спутниковых геодезических измерений (определений)	$M_t = \sqrt{\frac{\Delta^2}{n}}$	—
н1406У	—	—	196989,51	316944,09	Метод спутниковых геодезических измерений (определений)	$M_t = \sqrt{\frac{\Delta^2}{n}}$	—
н1407У	—	—	197006,49	316916,63	Метод спутниковых геодезических измерений (определений)	$M_t = \sqrt{\frac{\Delta^2}{n}}$	—
н1408У	—	—	197008,84	316916,78	Метод спутниковых геодезических измерений (определений)	$M_t = \sqrt{\frac{\Delta^2}{n}}$	—
763	197010,08	316939,07	—	—	Метод спутниковых геодезических измерений (определений)	$M_t = \sqrt{\frac{\Delta^2}{n}}$	—

КАРТА-ПЛАН ТЕРРИТОРИИ

Сведения об уточняемых земельных участках, необходимые для исправления реестровых ошибок в сведениях о местоположении их границ

762	197001,89	316951,85	—	—	Метод спутниковых геодезических измерений (определений)	$M_t = \sqrt{\frac{\Delta^2}{n}}$	—
1182	196976,72	316935,52	—	—	Метод спутниковых геодезических измерений (определений)	$M_t = \sqrt{\frac{\Delta^2}{n}}$	—
1183	196984,72	316923,04	—	—	Метод спутниковых геодезических измерений (определений)	$M_t = \sqrt{\frac{\Delta^2}{n}}$	—
н1405У	—	—	197016,29	316929,44	Метод спутниковых геодезических измерений (определений)	$M_t = \sqrt{\frac{\Delta^2}{n}}$	—

2. Сведения о частях границ уточняемого земельного участка с кадастровым номером 05:44:000041:206

Обозначение части границ		Горизонтальное проложение (S), м	Описание прохождения части границ	Сведения о согласовании местоположения границ(согласовано/спорное)
от т.	до т.			
1	2	3	4	5
н1405У	н617У	26,64	—	согласовано
н617У	н1406У	14,61	—	согласовано
н1406У	н1407У	32,29	—	согласовано
н1407У	н1408У	2,35	—	согласовано
н1408У	н1405У	14,69	—	согласовано

3. Характеристики уточняемого земельного участка с кадастровым номером 05:44:000041:206

№ п/п	Наименование характеристик земельного участка	Значение характеристики
1	2	3
1.	Сведения об адресе земельного участка	—
1.1.	Сведения об ином месте нахождения земельного участка, не являющегося объектом адресации, в структурированном виде	Респ. Республика Дагестан, г. Буйнакск, ул. Озерная, уч. 96
1.2.	Дополнительные сведения о месте нахождения земельного участка	—
2.	Площадь земельного участка ± величина погрешности	452±7

КАРТА-ПЛАН ТЕРРИТОРИИ

Сведения об уточняемых земельных участках, необходимые для исправления реестровых ошибок в сведениях о местоположении их границ

1	2	3
	определения(вычисления) площади (**Р ± ΔР**), **м²**	
3.	Формула, примененная для вычисления предельной погрешности определения площади земельного участка, с подставленными значениями и итоговые (вычисленные) значения (**ΔР**), м2	$\Delta P = 3{,}5 \cdot M_t \cdot \sqrt{P_{док}} = 3{,}5 \cdot 0{,}10 \cdot \sqrt{450} = 7$
4.	Площадь земельного участка согласно сведениям Единого государственного реестра недвижимости (**Ркад**), **м²**	450
5.	Оценка расхождения **Р** и **Ркад (Р – Ркад), м²**	2
6.	Предельный минимальный и максимальный размеры земельного участка (**Рмин и Рмакс), м²**	—
7.	Кадастровый или иной государственный учетный номер (инвентарный) здания, сооружения, объекта незавершенного строительства, расположенного на земельном участке	—
8.	Вид (виды) разрешенного использования	Для индивидуального жилищного строительства
8.1.	Дополнительные сведения об использовании земельного участка	—
9.	Сведения о земельных участках (землях общего пользования, территории общего пользования), посредством которых обеспечивается доступ	—
10.	Иные сведения	—

4. Пояснения к сведениям об уточняемом земельном участке с кадастровым номером 05:44:000041:206 :

1.	—

1. Сведения о характерных точках границ уточняемого земельного участка с кадастровым номером 05:44:000041:208

Система координат МСК-05 **Зона №** 1

Обозначение характерных точек границ	Координаты, м				Метод определения координат	Формулы, примененные для расчета средней квадратической погрешности определения координат характерных точек границ (M_t), с подставленными в такие формулы значениями и итоговые (вычисленные) значения M_t, м	Описание закрепления точки
	содержатся в Едином государственном реестре недвижимости		определены в результате выполнения комплексных кадастровых работ				
	X	Y	X	Y			
1	2	3	4	5	6	7	8

КАРТА-ПЛАН ТЕРРИТОРИИ

Сведения об уточняемых земельных участках, необходимые для исправления реестровых ошибок в сведениях о местоположении их границ

н799У	—	—	197500,35	316912,80	Метод спутниковых геодезических измерений (определений)	$M_t = \sqrt{\frac{\Delta^2}{n}}$	—
н800У	—	—	197520,54	316933,81	Метод спутниковых геодезических измерений (определений)	$M_t = \sqrt{\frac{\Delta^2}{n}}$	—
н258У	—	—	197510,87	316944,65	Метод спутниковых геодезических измерений (определений)	$M_t = \sqrt{\frac{\Delta^2}{n}}$	—
н264У	—	—	197489,65	316923,82	Метод спутниковых геодезических измерений (определений)	$M_t = \sqrt{\frac{\Delta^2}{n}}$	—
1184	197505,75	316909,40	—	—	Метод спутниковых геодезических измерений (определений)	$M_t = \sqrt{\frac{\Delta^2}{n}}$	—
96	197525,58	316931,97	—	—	Метод спутниковых геодезических измерений (определений)	$M_t = \sqrt{\frac{\Delta^2}{n}}$	—
84	197515,03	316942,75	—	—	Метод спутниковых геодезических измерений (определений)	$M_t = \sqrt{\frac{\Delta^2}{n}}$	—
83	197495,25	316920,22	—	—	Метод спутниковых геодезических измерений (определений)	$M_t = \sqrt{\frac{\Delta^2}{n}}$	—
н799У	—	—	197500,35	316912,80	Метод спутниковых геодезических	$M_t = \sqrt{\frac{\Delta^2}{n}}$	—

КАРТА-ПЛАН ТЕРРИТОРИИ

Сведения об уточняемых земельных участках, необходимые для исправления реестровых ошибок в сведениях о местоположении их границ

					измерений (определений)		

2. Сведения о частях границ уточняемого земельного участка с кадастровым номером 05:44:000041:208

Обозначение части границ		Горизонтальное проложение (S), м	Описание прохождения части границ	Сведения о согласовании местоположения границ(согласовано/спорное)
от т.	до т.			
1	2	3	4	5
н799У	н800У	29,14	—	согласовано
н800У	н258У	14,53	—	согласовано
н258У	н264У	29,74	—	согласовано
н264У	н799У	15,36	—	согласовано

3. Характеристики уточняемого земельного участка с кадастровым номером 05:44:000041:208

№ п/п	Наименование характеристик земельного участка	Значение характеристики
1	2	3
1.	Сведения об адресе земельного участка	—
1.1.	Сведения об ином месте нахождения земельного участка, не являющегося объектом адресации, в структурированном виде	Республика Дагестан, г. Буйнакск, ул. Озерная уч. №98
1.2.	Дополнительные сведения о месте нахождения земельного участка	—
2.	Площадь земельного участка ± величина погрешности определения(вычисления) площади (**Р ± ΔР**), **м^2**	439±7
3.	Формула, примененная для вычисления предельной погрешности определения площади земельного участка, с подставленными значениями и итоговые (вычисленные) значения (**ΔР**), м2	$\Delta P = 3{,}5 \cdot M_t \cdot \sqrt{P_{док}} = 3{,}5 \cdot 0{,}10 \cdot \sqrt{450} = 7$
4.	Площадь земельного участка согласно сведениям Единого государственного реестра недвижимости (**Ркад**), **м^2**	450
5.	Оценка расхождения **Р** и **Ркад (Р – Ркад), м^2**	-11
6.	Предельный минимальный и максимальный размеры земельного участка (**Рмин и Рмакс), м^2**	—
7.	Кадастровый или иной государственный учетный номер (инвентарный) здания, сооружения, объекта незавершенного строительства, расположенного на земельном участке	—
8.	Вид (виды) разрешенного использования	Под жилую застройку
8.1.	Дополнительные сведения об использовании земельного участка	—

КАРТА-ПЛАН ТЕРРИТОРИИ

Сведения об уточняемых земельных участках, необходимые для исправления реестровых ошибок в сведениях о местоположении их границ

1	2	3
9.	Сведения о земельных участках (землях общего пользования, территории общего пользования), посредством которых обеспечивается доступ	—
10.	Иные сведения	—

4. Пояснения к сведениям об уточняемом земельном участке с кадастровым номером 05:44:000041:208 :

1.	—

1. Сведения о характерных точках границ уточняемого земельного участка с кадастровым номером 05:44:000041:209

Система координат МСК-05 **Зона №** 1

Обозначение характерных точек границ	Координаты, м				Метод определения координат	Формулы, примененные для расчета средней квадратической погрешности определения координат характерных точек границ (M_t), с подставленными в такие формулы значениями и итоговые (вычисленные) значения M_t, м	Описание закрепления точки
	содержатся в Едином государственном реестре недвижимости		определены в результате выполнения комплексных кадастровых работ				
	X	Y	X	Y			
1	2	3	4	5	6	7	8
н792У	—	—	197538,58	316980,64	Метод спутниковых геодезических измерений (определений)	$M_t = \sqrt{\frac{\Delta^2}{n}}$	—
н791У	—	—	197556,11	317005,15	Метод спутниковых геодезических измерений (определений)	$M_t = \sqrt{\frac{\Delta^2}{n}}$	—
н428У	—	—	197546,21	317010,92	Метод спутниковых геодезических измерений (определений)	$M_t = \sqrt{\frac{\Delta^2}{n}}$	—
н427У	—	—	197543,58	317012,35	Метод спутниковых геодезических измерений (определений)	$M_t = \sqrt{\frac{\Delta^2}{n}}$	—

КАРТА-ПЛАН ТЕРРИТОРИИ

Сведения об уточняемых земельных участках, необходимые для исправления реестровых ошибок в сведениях о местоположении их границ

н573У	—	—	197525,06	316988,70	Метод спутниковых геодезических измерений (определений)	$M_t = \sqrt{\frac{\Delta^2}{n}}$	—
1185	197539,15	316979,33	—	—	Метод спутниковых геодезических измерений (определений)	$M_t = \sqrt{\frac{\Delta^2}{n}}$	—
1186	197557,81	317004,60	—	—	Метод спутниковых геодезических измерений (определений)	$M_t = \sqrt{\frac{\Delta^2}{n}}$	—
1187	197545,02	317011,68	—	—	Метод спутниковых геодезических измерений (определений)	$M_t = \sqrt{\frac{\Delta^2}{n}}$	—
1188	197526,84	316987,34	—	—	Метод спутниковых геодезических измерений (определений)	$M_t = \sqrt{\frac{\Delta^2}{n}}$	—
н792У	—	—	197538,58	316980,64	Метод спутниковых геодезических измерений (определений)	$M_t = \sqrt{\frac{\Delta^2}{n}}$	—

2. Сведения о частях границ уточняемого земельного участка с кадастровым номером 05:44:000041:209

Обозначение части границ		Горизонтальное проложение (S), м	Описание прохождения части границ	Сведения о согласовании местоположения границ(согласовано/спорное)
от т.	до т.			
1	2	3	4	5
н792У	н791У	30,13	—	согласовано
н791У	н428У	11,46	—	согласовано
н428У	н427У	2,99	—	согласовано
н427У	н573У	30,04	—	согласовано
н573У	н792У	15,74	—	согласовано

Лист №

КАРТА-ПЛАН ТЕРРИТОРИИ

Сведения об уточняемых земельных участках, необходимые для исправления реестровых ошибок в сведениях о местоположении их границ

3. Характеристики уточняемого земельного участка с кадастровым номером 05:44:000041:209

№ п/п	Наименование характеристик земельного участка	Значение характеристики
1	2	3
1.	Сведения об адресе земельного участка	—
1.1.	Сведения об ином месте нахождения земельного участка, не являющегося объектом адресации, в структурированном виде	Республика Дагестан, г.Буйнакск, с/т "Дружба",ул.Озерная, уч.85
1.2.	Дополнительные сведения о месте нахождения земельного участка	—
2.	Площадь земельного участка ± величина погрешности определения(вычисления) площади (**Р ± ΔР**), **м^2**	452±7
3.	Формула, примененная для вычисления предельной погрешности определения площади земельного участка, с подставленными значениями и итоговые (вычисленные) значения (**ΔР**), м2	$\Delta P = 3,5 \cdot M_t \cdot \sqrt{P_{док}} = 3,5 \cdot 0,10 \cdot \sqrt{450} = 7$
4.	Площадь земельного участка согласно сведениям Единого государственного реестра недвижимости (**Ркад**), **м^2**	450
5.	Оценка расхождения **Р** и **Ркад (Р – Ркад), м^2**	2
6.	Предельный минимальный и максимальный размеры земельного участка (**Рмин и Рмакс), м^2**	—
7.	Кадастровый или иной государственный учетный номер (инвентарный) здания, сооружения, объекта незавершенного строительства, расположенного на земельном участке	—
8.	Вид (виды) разрешенного использования	Под жилую индивидуальную застройку
8.1.	Дополнительные сведения об использовании земельного участка	—
9.	Сведения о земельных участках (землях общего пользования, территории общего пользования), посредством которых обеспечивается доступ	—
10.	Иные сведения	—

4. Пояснения к сведениям об уточняемом земельном участке с кадастровым номером 05:44:000041:209 :

1.	—

1. Сведения о характерных точках границ уточняемого земельного участка с кадастровым номером 05:44:000041:214

Система координат МСК-05 **Зона №** 1

КАРТА-ПЛАН ТЕРРИТОРИИ

Сведения об уточняемых земельных участках, необходимые для исправления реестровых ошибок в сведениях о местоположении их границ

Обозначение характерных точек границ	Координаты, м				Метод определения координат	Формулы, примененные для расчета средней квадратической погрешности определения координат характерных точек границ (M_t), с подставленными в такие формулы значениями и итоговые (вычисленные) значения M_t, м	Описание закрепления точки
	содержатся в Едином государственном реестре недвижимости		определены в результате выполнения комплексных кадастровых работ				
	X	Y	X	Y			
1	2	3	4	5	6	7	8
н1262У	—	—	197304,76	317407,23	Метод спутниковых геодезических измерений (определений)	$M_t = \sqrt{\frac{\Delta^2}{n}}$	—
н1263У	—	—	197307,15	317432,17	Метод спутниковых геодезических измерений (определений)	$M_t = \sqrt{\frac{\Delta^2}{n}}$	—
н1261У	—	—	197287,23	317433,25	Метод спутниковых геодезических измерений (определений)	$M_t = \sqrt{\frac{\Delta^2}{n}}$	—
н1260У	—	—	197285,72	317407,21	Метод спутниковых геодезических измерений (определений)	$M_t = \sqrt{\frac{\Delta^2}{n}}$	—
1193	197307,15	317405,44	—	—	Метод спутниковых геодезических измерений (определений)	$M_t = \sqrt{\frac{\Delta^2}{n}}$	—
1194	197310,39	317430,12	—	—	Метод спутниковых геодезических измерений (определений)	$M_t = \sqrt{\frac{\Delta^2}{n}}$	—

КАРТА-ПЛАН ТЕРРИТОРИИ

Сведения об уточняемых земельных участках, необходимые для исправления реестровых ошибок в сведениях о местоположении их границ

1195	197290,34	317431,78	—	—	Метод спутниковых геодезических измерений (определений)	$M_t = \sqrt{\frac{\Delta^2}{n}}$	—
1196	197289,97	317428,74	—	—	Метод спутниковых геодезических измерений (определений)	$M_t = \sqrt{\frac{\Delta^2}{n}}$	—
1197	197287,13	317407,05	—	—	Метод спутниковых геодезических измерений (определений)	$M_t = \sqrt{\frac{\Delta^2}{n}}$	—
н1262У	—	—	197304,76	317407,23	Метод спутниковых геодезических измерений (определений)	$M_t = \sqrt{\frac{\Delta^2}{n}}$	—

2. Сведения о частях границ уточняемого земельного участка с кадастровым номером 05:44:000041:214

Обозначение части границ		Горизонтальное проложение (S), м	Описание прохождения части границ	Сведения о согласовании местоположения границ(согласовано/спорное)
от т.	до т.			
1	2	3	4	5
н1262У	н1263У	25,05	—	согласовано
н1263У	н1261У	19,95	—	согласовано
н1261У	н1260У	26,08	—	согласовано
н1260У	н1262У	19,04	—	согласовано

3. Характеристики уточняемого земельного участка с кадастровым номером 05:44:000041:214

№ п/п	Наименование характеристик земельного участка	Значение характеристики
1	2	3
1.	Сведения об адресе земельного участка	Российская Федерация, Республика Дагестан, г.о. город Буйнакск, ул Озерная, №24 (уникальный номер в ГАР: f1265a2c-7044-4cc6-9c6e-7658048c1967)
1.1.	Сведения об ином месте нахождения земельного участка, не являющегося объектом адресации, в структурированном виде	—
1.2.	Дополнительные сведения о месте нахождения земельного участка	—

КАРТА-ПЛАН ТЕРРИТОРИИ

Сведения об уточняемых земельных участках, необходимые для исправления реестровых ошибок в сведениях о местоположении их границ

1	2	3
2.	Площадь земельного участка ± величина погрешности определения(вычисления) площади (**Р ± ΔР**), **м²**	498±8
3.	Формула, примененная для вычисления предельной погрешности определения площади земельного участка, с подставленными значениями и итоговые (вычисленные) значения (**ΔР**), м2	$\Delta P = 3,5 \cdot M_t \cdot \sqrt{P_{док}} = 3,5 \cdot 0,10 \cdot \sqrt{500} = 8$
4.	Площадь земельного участка согласно сведениям Единого государственного реестра недвижимости (**Ркад**), **м²**	500
5.	Оценка расхождения **Р** и **Ркад (Р – Ркад), м²**	-2
6.	Предельный минимальный и максимальный размеры земельного участка (**Рмин и Рмакс), м²**	—
7.	Кадастровый или иной государственный учетный номер (инвентарный) здания, сооружения, объекта незавершенного строительства, расположенного на земельном участке	05:44:000041:1966
8.	Вид (виды) разрешенного использования	Для строительство жилого дома
8.1.	Дополнительные сведения об использовании земельного участка	—
9.	Сведения о земельных участках (землях общего пользования, территории общего пользования), посредством которых обеспечивается доступ	—
10.	Иные сведения	—

4. Пояснения к сведениям об уточняемом земельном участке с кадастровым номером 05:44:000041:214 :

1.	—

1. Сведения о характерных точках границ уточняемого земельного участка с кадастровым номером 05:44:000041:216

Система координат МСК-05 **Зона №** 1

Обозначение характерных точек границ	Координаты, м				Метод определения координат	Формулы, примененные для расчета средней квадратической погрешности определения координат характерных точек границ (M_t), с подставленными в такие формулы значениями и итоговые (вычисленные) значения M_t, м	Описание закрепления точки
	содержатся в Едином государственном реестре недвижимости		определены в результате выполнения комплексных кадастровых работ				
	X	Y	X	Y			
1	2	3	4	5	6	7	8

КАРТА-ПЛАН ТЕРРИТОРИИ

Сведения об уточняемых земельных участках, необходимые для исправления реестровых ошибок в сведениях о местоположении их границ

н1021У	—	—	197417,94	317378,34	Метод спутниковых геодезических измерений (определений)	$M_t = \sqrt{\frac{\Delta^2}{n}}$	—
н1286У	—	—	197432,17	317398,08	Метод спутниковых геодезических измерений (определений)	$M_t = \sqrt{\frac{\Delta^2}{n}}$	—
н1287У	—	—	197414,64	317408,45	Метод спутниковых геодезических измерений (определений)	$M_t = \sqrt{\frac{\Delta^2}{n}}$	—
н1288У	—	—	197400,86	317388,23	Метод спутниковых геодезических измерений (определений)	$M_t = \sqrt{\frac{\Delta^2}{n}}$	—
н1022У	—	—	197402,64	317386,97	Метод спутниковых геодезических измерений (определений)	$M_t = \sqrt{\frac{\Delta^2}{n}}$	—
1208	197423,54	317374,78	—	—	Метод спутниковых геодезических измерений (определений)	$M_t = \sqrt{\frac{\Delta^2}{n}}$	—
1209	197436,32	317396,27	—	—	Метод спутниковых геодезических измерений (определений)	$M_t = \sqrt{\frac{\Delta^2}{n}}$	—
1210	197419,17	317406,47	—	—	Метод спутниковых геодезических измерений (определений)	$M_t = \sqrt{\frac{\Delta^2}{n}}$	—
1211	197406,31	317385,01	—	—	Метод спутниковых геодезических	$M_t = \sqrt{\frac{\Delta^2}{n}}$	—

КАРТА-ПЛАН ТЕРРИТОРИИ

Сведения об уточняемых земельных участках, необходимые для исправления реестровых ошибок в сведениях о местоположении их границ

					измерений (определений)		
н1021У		—	—	197417,94	317378,34	Метод спутниковых геодезических измерений (определений)	$M_t = \sqrt{\frac{\Delta^2}{n}}$	—

2. Сведения о частях границ уточняемого земельного участка с кадастровым номером 05:44:000041:216

Обозначение части границ		Горизонтальное проложение (S), м	Описание прохождения части границ	Сведения о согласовании местоположения границ(согласовано/спорное)
от т.	до т.			
1	2	3	4	5
н1021У	н1286У	24,33	—	согласовано
н1286У	н1287У	20,37	—	согласовано
н1287У	н1288У	24,47	—	согласовано
н1288У	н1022У	2,18	—	согласовано
н1022У	н1021У	17,57	—	согласовано

3. Характеристики уточняемого земельного участка с кадастровым номером 05:44:000041:216

№ п/п	Наименование характеристик земельного участка	Значение характеристики
1	2	3
1.	Сведения об адресе земельного участка	—
1.1.	Сведения об ином месте нахождения земельного участка, не являющегося объектом адресации, в структурированном виде	Дагестан респ, г Буйнакск, ул Лесная, уч. №17
1.2.	Дополнительные сведения о месте нахождения земельного участка	—
2.	Площадь земельного участка ± величина погрешности определения(вычисления) площади (**Р ± ΔР**), **м^2**	489±8
3.	Формула, примененная для вычисления предельной погрешности определения площади земельного участка, с подставленными значениями и итоговые (вычисленные) значения (**ΔР**), м2	$\Delta P = 3{,}5 \cdot M_t \cdot \sqrt{P_{док}} = 3{,}5 \cdot 0{,}10 \cdot \sqrt{500} = 8$
4.	Площадь земельного участка согласно сведениям Единого государственного реестра недвижимости (**Ркад**), **м^2**	500
5.	Оценка расхождения **Р** и **Ркад (Р – Ркад), м^2**	-11
6.	Предельный минимальный и максимальный размеры земельного участка (**Рмин и Рмакс), м^2**	—

КАРТА-ПЛАН ТЕРРИТОРИИ

Сведения об уточняемых земельных участках, необходимые для исправления реестровых ошибок в сведениях о местоположении их границ

1	2	3
7.	Кадастровый или иной государственный учетный номер (инвентарный) здания, сооружения, объекта незавершенного строительства, расположенного на земельном участке	—
8.	Вид (виды) разрешенного использования	Для сроительсва жилого дома
8.1.	Дополнительные сведения об использовании земельного участка	—
9.	Сведения о земельных участках (землях общего пользования, территории общего пользования), посредством которых обеспечивается доступ	—
10.	Иные сведения	—

4. Пояснения к сведениям об уточняемом земельном участке с кадастровым номером 05:44:000041:216 :

1.	—

1. Сведения о характерных точках границ уточняемого земельного участка с кадастровым номером 05:44:000041:217

Система координат МСК-05 **Зона №** 1

Обозначение характерных точек границ	Координаты, м				Метод определения координат	Формулы, примененные для расчета средней квадратической погрешности определения координат характерных точек границ (M_t), с подставленными в такие формулы значениями и итоговые (вычисленные) значения M_t, м	Описание закрепления точки
	содержатся в Едином государственном реестре недвижимости		определены в результате выполнения комплексных кадастровых работ				
	X	Y	X	Y			
1	2	3	4	5	6	7	8
н1260У	—	—	197285,72	317407,21	Метод спутниковых геодезических измерений (определений)	$M_t = \sqrt{\frac{\Delta^2}{n}}$	—
н1261У	—	—	197287,23	317433,25	Метод спутниковых геодезических измерений (определений)	$M_t = \sqrt{\frac{\Delta^2}{n}}$	—
н901У	—	—	197269,20	317433,97	Метод спутниковых геодезических измерений	$M_t = \sqrt{\frac{\Delta^2}{n}}$	—

КАРТА-ПЛАН ТЕРРИТОРИИ

Сведения об уточняемых земельных участках, необходимые для исправления реестровых ошибок в сведениях о местоположении их границ

					(определений)		
н900У	—	—	197268,26	317419,99	Метод спутниковых геодезических измерений (определений)	$M_t = \sqrt{\frac{\Delta^2}{n}}$	—
н899У	—	—	197265,35	317407,25	Метод спутниковых геодезических измерений (определений)	$M_t = \sqrt{\frac{\Delta^2}{n}}$	—
1198	197286,72	317403,95	—	—	Метод спутниковых геодезических измерений (определений)	$M_t = \sqrt{\frac{\Delta^2}{n}}$	—
1196	197289,97	317428,74	—	—	Метод спутниковых геодезических измерений (определений)	$M_t = \sqrt{\frac{\Delta^2}{n}}$	—
1199	197270,21	317431,66	—	—	Метод спутниковых геодезических измерений (определений)	$M_t = \sqrt{\frac{\Delta^2}{n}}$	—
1200	197266,99	317406,92	—	—	Метод спутниковых геодезических измерений (определений)	$M_t = \sqrt{\frac{\Delta^2}{n}}$	—
н1260У	—	—	197285,72	317407,21	Метод спутниковых геодезических измерений (определений)	$M_t = \sqrt{\frac{\Delta^2}{n}}$	—

2. Сведения о частях границ уточняемого земельного участка с кадастровым номером 05:44:000041:217

Обозначение части границ		Горизонтальное проложение (S), м	Описание прохождения части границ	Сведения о согласовании местоположения границ(согласовано/спорное)
от т.	до т.			

КАРТА-ПЛАН ТЕРРИТОРИИ

Сведения об уточняемых земельных участках, необходимые для исправления реестровых ошибок в сведениях о местоположении их границ

1	2	3	4	5
н1260У	н1261У	26,08	—	согласовано
н1261У	н901У	18,04	—	согласовано
н901У	н900У	14,01	—	согласовано
н900У	н899У	13,07	—	согласовано
н899У	н1260У	20,37	—	согласовано

3. Характеристики уточняемого земельного участка с кадастровым номером 05:44:000041:217

№ п/п	Наименование характеристик земельного участка	Значение характеристики
1	2	3
1.	Сведения об адресе земельного участка	—
1.1.	Сведения об ином месте нахождения земельного участка, не являющегося объектом адресации, в структурированном виде	Республика Дагестан, г. Буйнакск, ул. Лесная
1.2.	Дополнительные сведения о месте нахождения земельного участка	—
2.	Площадь земельного участка ± величина погрешности определения(вычисления) площади (**Р ± ΔР**), **м^2**	493±8
3.	Формула, примененная для вычисления предельной погрешности определения площади земельного участка, с подставленными значениями и итоговые (вычисленные) значения (**ΔР**), м2	$\Delta P = 3{,}5 \cdot M_t \cdot \sqrt{P_{док}} = 3{,}5 \cdot 0{,}10 \cdot \sqrt{500} = 8$
4.	Площадь земельного участка согласно сведениям Единого государственного реестра недвижимости (**Ркад**), **м^2**	500
5.	Оценка расхождения **Р** и **Ркад (Р – Ркад), м^2**	-7
6.	Предельный минимальный и максимальный размеры земельного участка (**Рмин и Рмакс), м^2**	—
7.	Кадастровый или иной государственный учетный номер (инвентарный) здания, сооружения, объекта незавершенного строительства, расположенного на земельном участке	—
8.	Вид (виды) разрешенного использования	Для строительства жилого дома
8.1.	Дополнительные сведения об использовании земельного участка	—
9.	Сведения о земельных участках (землях общего пользования, территории общего пользования), посредством которых обеспечивается доступ	—
10.	Иные сведения	—

КАРТА-ПЛАН ТЕРРИТОРИИ

Сведения об уточняемых земельных участках, необходимые для исправления реестровых ошибок в сведениях о местоположении их границ

4. Пояснения к сведениям об уточняемом земельном участке с кадастровым номером 05:44:000041:217 :

1.	—

1. Сведения о характерных точках границ уточняемого земельного участка с кадастровым номером 05:44:000041:220

Система координат МСК-05 **Зона № 1**

Обозначение характерных точек границ	Координаты, м				Метод определения координат	Формулы, примененные для расчета средней квадратической погрешности определения координат характерных точек границ (M_t), с подставленными в такие формулы значениями и итоговые (вычисленные) значения M_t, м	Описание закрепления точки
	содержатся в Едином государственном реестре недвижимости		определены в результате выполнения комплексных кадастровых работ				
	X	Y	X	Y			
1	2	3	4	5	6	7	8
н1118У	—	—	197378,30	317401,30	Метод спутниковых геодезических измерений (определений)	$M_t = \sqrt{\frac{\Delta^2}{n}}$	—
н1119У	—	—	197388,30	317418,12	Метод спутниковых геодезических измерений (определений)	$M_t = \sqrt{\frac{\Delta^2}{n}}$	—
н1120У	—	—	197369,21	317425,11	Метод спутниковых геодезических измерений (определений)	$M_t = \sqrt{\frac{\Delta^2}{n}}$	—
н1121У	—	—	197365,01	317402,30	Метод спутниковых геодезических измерений (определений)	$M_t = \sqrt{\frac{\Delta^2}{n}}$	—
н1122У	—	—	197361,18	317376,57	Метод спутниковых геодезических измерений (определений)	$M_t = \sqrt{\frac{\Delta^2}{n}}$	—

КАРТА-ПЛАН ТЕРРИТОРИИ

Сведения об уточняемых земельных участках, необходимые для исправления реестровых ошибок в сведениях о местоположении их границ

1201	197364,45	317376,06	—	—	Метод спутниковых геодезических измерений (определений)	$M_t = \sqrt{\frac{\Delta^2}{n}}$	—
1202	197390,35	317419,38	—	—	Метод спутниковых геодезических измерений (определений)	$M_t = \sqrt{\frac{\Delta^2}{n}}$	—
1203	197371,01	317425,65	—	—	Метод спутниковых геодезических измерений (определений)	$M_t = \sqrt{\frac{\Delta^2}{n}}$	—
н1118У	—	—	197378,30	317401,30	Метод спутниковых геодезических измерений (определений)	$M_t = \sqrt{\frac{\Delta^2}{n}}$	—

2. Сведения о частях границ уточняемого земельного участка с кадастровым номером 05:44:000041:220

Обозначение части границ		Горизонтальное проложение (S), м	Описание прохождения части границ	Сведения о согласовании местоположения границ(согласовано/спорное)
от т.	до т.			
1	2	3	4	5
н1118У	н1119У	19,57	—	согласовано
н1119У	н1120У	20,33	—	согласовано
н1120У	н1121У	23,19	—	согласовано
н1121У	н1122У	26,01	—	согласовано
н1122У	н1118У	30,08	—	согласовано

3. Характеристики уточняемого земельного участка с кадастровым номером 05:44:000041:220

№ п/п	Наименование характеристик земельного участка	Значение характеристики
1	2	3
1.	Сведения об адресе земельного участка	—
1.1.	Сведения об ином месте нахождения земельного участка, не являющегося объектом адресации, в структурированном виде	Республика Дагестан, г. Буйнакск, ул. Лесная
1.2.	Дополнительные сведения о месте нахождения земельного участка	—
2.	Площадь земельного участка ± величина погрешности	522±8

КАРТА-ПЛАН ТЕРРИТОРИИ

Сведения об уточняемых земельных участках, необходимые для исправления реестровых ошибок в сведениях о местоположении их границ

1	2	3
	определения(вычисления) площади (**Р ± ΔР**), **м²**	
3.	Формула, примененная для вычисления предельной погрешности определения площади земельного участка, с подставленными значениями и итоговые (вычисленные) значения (**ΔР**), м2	$\Delta P = 3{,}5 \cdot M_t \cdot \sqrt{P_{док}} = 3{,}5 \cdot 0{,}10 \cdot \sqrt{500} = 8$
4.	Площадь земельного участка согласно сведениям Единого государственного реестра недвижимости (**Ркад**), **м²**	500
5.	Оценка расхождения **Р** и **Ркад (Р – Ркад), м²**	22
6.	Предельный минимальный и максимальный размеры земельного участка (**Рмин и Рмакс), м²**	—
7.	Кадастровый или иной государственный учетный номер (инвентарный) здания, сооружения, объекта незавершенного строительства, расположенного на земельном участке	—
8.	Вид (виды) разрешенного использования	Под жилую застройку
8.1.	Дополнительные сведения об использовании земельного участка	—
9.	Сведения о земельных участках (землях общего пользования, территории общего пользования), посредством которых обеспечивается доступ	—
10.	Иные сведения	—

4. Пояснения к сведениям об уточняемом земельном участке с кадастровым номером 05:44:000041:220 :

1.	—

1. Сведения о характерных точках границ уточняемого земельного участка с кадастровым номером 05:44:000041:225

Система координат МСК-05 **Зона №** 1

Обозначение характерных точек границ	Координаты, м				Метод определения координат	Формулы, примененные для расчета средней квадратической погрешности определения координат характерных точек границ (M_t), с подставленными в такие формулы значениями и итоговые (вычисленные) значения M_t, м	Описание закрепления точки
	содержатся в Едином государственном реестре недвижимости		определены в результате выполнения комплексных кадастровых работ				
	X	Y	X	Y			
1	2	3	4	5	6	7	8

КАРТА-ПЛАН ТЕРРИТОРИИ

Сведения об уточняемых земельных участках, необходимые для исправления реестровых ошибок в сведениях о местоположении их границ

н1355У	—	—	197467,99	317345,27	Метод спутниковых геодезических измерений (определений)	$M_t = \sqrt{\frac{\Delta^2}{n}}$	—
н1356У	—	—	197482,65	317365,12	Метод спутниковых геодезических измерений (определений)	$M_t = \sqrt{\frac{\Delta^2}{n}}$	—
н1357У	—	—	197465,83	317376,74	Метод спутниковых геодезических измерений (определений)	$M_t = \sqrt{\frac{\Delta^2}{n}}$	—
н1358У	—	—	197451,09	317356,24	Метод спутниковых геодезических измерений (определений)	$M_t = \sqrt{\frac{\Delta^2}{n}}$	—
н1359У	—	—	197453,43	317354,71	Метод спутниковых геодезических измерений (определений)	$M_t = \sqrt{\frac{\Delta^2}{n}}$	—
1204	197470,08	317345,45	—	—	Метод спутниковых геодезических измерений (определений)	$M_t = \sqrt{\frac{\Delta^2}{n}}$	—
1205	197485,08	317365,47	—	—	Метод спутниковых геодезических измерений (определений)	$M_t = \sqrt{\frac{\Delta^2}{n}}$	—
1206	197468,40	317375,94	—	—	Метод спутниковых геодезических измерений (определений)	$M_t = \sqrt{\frac{\Delta^2}{n}}$	—
1207	197454,80	317354,94	—	—	Метод спутниковых геодезических	$M_t = \sqrt{\frac{\Delta^2}{n}}$	—

КАРТА-ПЛАН ТЕРРИТОРИИ

Сведения об уточняемых земельных участках, необходимые для исправления реестровых ошибок в сведениях о местоположении их границ

					измерений (определений)		
н1355У		—	—	197467,99	317345,27	Метод спутниковых геодезических измерений (определений)	$M_t = \sqrt{\frac{\Delta^2}{n}}$ —

2. Сведения о частях границ уточняемого земельного участка с кадастровым номером 05:44:000041:225

Обозначение части границ		Горизонтальное проложение (S), м	Описание прохождения части границ	Сведения о согласовании местоположения границ(согласовано/спорное)
от т.	до т.			
1	2	3	4	5
н1355У	н1356У	24,68	—	согласовано
н1356У	н1357У	20,44	—	согласовано
н1357У	н1358У	25,25	—	согласовано
н1358У	н1359У	2,80	—	согласовано
н1359У	н1355У	17,35	—	согласовано

3. Характеристики уточняемого земельного участка с кадастровым номером 05:44:000041:225

№ п/п	Наименование характеристик земельного участка	Значение характеристики
1	2	3
1.	Сведения об адресе земельного участка	—
1.1.	Сведения об ином месте нахождения земельного участка, не являющегося объектом адресации, в структурированном виде	Республика Дагестан, г Буйнакск, ул Лесная, уч. №11
1.2.	Дополнительные сведения о месте нахождения земельного участка	—
2.	Площадь земельного участка ± величина погрешности определения(вычисления) площади (**Р ± ΔР**), **м^2**	506±8
3.	Формула, примененная для вычисления предельной погрешности определения площади земельного участка, с подставленными значениями и итоговые (вычисленные) значения (**ΔР**), м2	$\Delta P = 3{,}5 \cdot M_t \cdot \sqrt{P_{док}} = 3{,}5 \cdot 0{,}10 \cdot \sqrt{500} = 8$
4.	Площадь земельного участка согласно сведениям Единого государственного реестра недвижимости (**Ркад**), **м^2**	500
5.	Оценка расхождения **Р** и **Ркад (Р – Ркад), м^2**	6
6.	Предельный минимальный и максимальный размеры земельного участка (**Рмин и Рмакс), м^2**	—

КАРТА-ПЛАН ТЕРРИТОРИИ

Сведения об уточняемых земельных участках, необходимые для исправления реестровых ошибок в сведениях о местоположении их границ

1	2	3
7.	Кадастровый или иной государственный учетный номер (инвентарный) здания, сооружения, объекта незавершенного строительства, расположенного на земельном участке	05:44:000041:1717
8.	Вид (виды) разрешенного использования	Под жилую застройку индувидуальную
8.1.	Дополнительные сведения об использовании земельного участка	—
9.	Сведения о земельных участках (землях общего пользования, территории общего пользования), посредством которых обеспечивается доступ	—
10.	Иные сведения	—

4. Пояснения к сведениям об уточняемом земельном участке с кадастровым номером 05:44:000041:225 :

1.	—

1. Сведения о характерных точках границ уточняемого земельного участка с кадастровым номером 05:44:000041:231

Система координат МСК-05 **Зона №** 1

Обозначение характерных точек границ	Координаты, м				Метод определения координат	Формулы, примененные для расчета средней квадратической погрешности определения координат характерных точек границ (M_t), с подставленными в такие формулы значениями и итоговые (вычисленные) значения M_t, м	Описание закрепления точки
	содержатся в Едином государственном реестре недвижимости		определены в результате выполнения комплексных кадастровых работ				
	X	Y	X	Y			
1	2	3	4	5	6	7	8
н801У	—	—	197480,71	316820,27	Метод спутниковых геодезических измерений (определений)	$M_t = \sqrt{\frac{\Delta^2}{n}}$	—
н254У	—	—	197469,65	316833,41	Метод спутниковых геодезических измерений (определений)	$M_t = \sqrt{\frac{\Delta^2}{n}}$	—
н257У	—	—	197448,75	316813,51	Метод спутниковых геодезических измерений	$M_t = \sqrt{\frac{\Delta^2}{n}}$	—

КАРТА-ПЛАН ТЕРРИТОРИИ

Сведения об уточняемых земельных участках, необходимые для исправления реестровых ошибок в сведениях о местоположении их границ

					(определений)		
н802У	—	—	197446,81	316811,68	Метод спутниковых геодезических измерений (определений)	$M_t = \sqrt{\frac{\Delta^2}{n}}$	—
н803У	—	—	197454,40	316801,77	Метод спутниковых геодезических измерений (определений)	$M_t = \sqrt{\frac{\Delta^2}{n}}$	—
1212	197481,41	316820,78	—	—	Метод спутниковых геодезических измерений (определений)	$M_t = \sqrt{\frac{\Delta^2}{n}}$	—
1213	197471,56	316833,59	—	—	Метод спутниковых геодезических измерений (определений)	$M_t = \sqrt{\frac{\Delta^2}{n}}$	—
1214	197446,58	316807,37	—	—	Метод спутниковых геодезических измерений (определений)	$M_t = \sqrt{\frac{\Delta^2}{n}}$	—
1215	197452,33	316800,31	—	—	Метод спутниковых геодезических измерений (определений)	$M_t = \sqrt{\frac{\Delta^2}{n}}$	—
н801У	—	—	197480,71	316820,27	Метод спутниковых геодезических измерений (определений)	$M_t = \sqrt{\frac{\Delta^2}{n}}$	—

2. Сведения о частях границ уточняемого земельного участка с кадастровым номером 05:44:000041:231

Обозначение части границ		Горизонтальное проложение (S), м	Описание прохождения части границ	Сведения о согласовании местоположения границ(согласовано/спорное)
от т.	до т.			

КАРТА-ПЛАН ТЕРРИТОРИИ

Сведения об уточняемых земельных участках, необходимые для исправления реестровых ошибок в сведениях о местоположении их границ

1	2	3	4	5
н801У	н254У	17,18	—	согласовано
н254У	н257У	28,86	—	согласовано
н257У	н802У	2,67	—	согласовано
н802У	н803У	12,48	—	согласовано
н803У	н801У	32,16	—	согласовано

3. Характеристики уточняемого земельного участка с кадастровым номером 05:44:000041:231

№ п/п	Наименование характеристик земельного участка	Значение характеристики
1	2	3
1.	Сведения об адресе земельного участка	Российская Федерация, Республика Дагестан, г.о. город Буйнакск, г Буйнакск, ул Магомедова Ахмеда Гамзатовича, з/у 40
1.1.	Сведения об ином месте нахождения земельного участка, не являющегося объектом адресации, в структурированном виде	—
1.2.	Дополнительные сведения о месте нахождения земельного участка	—
2.	Площадь земельного участка ± величина погрешности определения(вычисления) площади (**Р ± ΔР**), **м²**	471±7
3.	Формула, примененная для вычисления предельной погрешности определения площади земельного участка, с подставленными значениями и итоговые (вычисленные) значения (**ΔР**), м2	$\Delta P = 3{,}5 \cdot M_t \cdot \sqrt{P_{док}} = 3{,}5 \cdot 0{,}10 \cdot \sqrt{450} = 7$
4.	Площадь земельного участка согласно сведениям Единого государственного реестра недвижимости (**Ркад**), **м²**	450
5.	Оценка расхождения **Р** и **Ркад (Р – Ркад), м²**	21
6.	Предельный минимальный и максимальный размеры земельного участка (**Рмин и Рмакс), м²**	—
7.	Кадастровый или иной государственный учетный номер (инвентарный) здания, сооружения, объекта незавершенного строительства, расположенного на земельном участке	—
8.	Вид (виды) разрешенного использования	Под жилую индивидуальную застройку
8.1.	Дополнительные сведения об использовании земельного участка	—
9.	Сведения о земельных участках (землях общего пользования, территории общего пользования), посредством которых обеспечивается доступ	—
10.	Иные сведения	—

КАРТА-ПЛАН ТЕРРИТОРИИ

Сведения об уточняемых земельных участках, необходимые для исправления реестровых ошибок в сведениях о местоположении их границ

4. Пояснения к сведениям об уточняемом земельном участке с кадастровым номером 05:44:000041:231 :

1.	—

1. Сведения о характерных точках границ уточняемого земельного участка с кадастровым номером 05:44:000041:232

Система координат МСК-05 **Зона №** 1

Обозначение характерных точек границ	Координаты, м				Метод определения координат	Формулы, примененные для расчета средней квадратической погрешности определения координат характерных точек границ (M_t), с подставленными в такие формулы значениями и итоговые (вычисленные) значения M_t, м	Описание закрепления точки
	содержатся в Едином государственном реестре недвижимости		определены в результате выполнения комплексных кадастровых работ				
	X	Y	X	Y			
1	2	3	4	5	6	7	8
н171У	—	—	197522,94	317291,69	Метод спутниковых геодезических измерений (определений)	$M_t = \sqrt{\frac{\Delta^2}{n}}$	—
н170У	—	—	197535,75	317309,62	Метод спутниковых геодезических измерений (определений)	$M_t = \sqrt{\frac{\Delta^2}{n}}$	—
н825У	—	—	197525,23	317316,40	Метод спутниковых геодезических измерений (определений)	$M_t = \sqrt{\frac{\Delta^2}{n}}$	—
н826У	—	—	197516,95	317323,19	Метод спутниковых геодезических измерений (определений)	$M_t = \sqrt{\frac{\Delta^2}{n}}$	—
н827У	—	—	197503,02	317306,52	Метод спутниковых геодезических измерений (определений)	$M_t = \sqrt{\frac{\Delta^2}{n}}$	—

КАРТА-ПЛАН ТЕРРИТОРИИ

Сведения об уточняемых земельных участках, необходимые для исправления реестровых ошибок в сведениях о местоположении их границ

1218	197538,38	317309,57	—	—	Метод спутниковых геодезических измерений (определений)	$M_t = \sqrt{\frac{\Delta^2}{n}}$	—
1220	197536,33	317311,06	—	—	Метод спутниковых геодезических измерений (определений)	$M_t = \sqrt{\frac{\Delta^2}{n}}$	—
1221	197520,59	317323,43	—	—	Метод спутниковых геодезических измерений (определений)	$M_t = \sqrt{\frac{\Delta^2}{n}}$	—
1222	197506,08	317304,65	—	—	Метод спутниковых геодезических измерений (определений)	$M_t = \sqrt{\frac{\Delta^2}{n}}$	—
1219	197523,22	317292,14	—	—	Метод спутниковых геодезических измерений (определений)	$M_t = \sqrt{\frac{\Delta^2}{n}}$	—
н171У	—	—	197522,94	317291,69	Метод спутниковых геодезических измерений (определений)	$M_t = \sqrt{\frac{\Delta^2}{n}}$	—

2. Сведения о частях границ уточняемого земельного участка с кадастровым номером 05:44:000041:232

Обозначение части границ		Горизонтальное проложение (S), м	Описание прохождения части границ	Сведения о согласовании местоположения границ(согласовано/спорное)
от т.	до т.			
1	2	3	4	5
н171У	н170У	22,04	—	согласовано
н170У	н825У	12,52	—	согласовано
н825У	н826У	10,71	—	согласовано
н826У	н827У	21,72	—	согласовано
н827У	н171У	24,83	—	согласовано

КАРТА-ПЛАН ТЕРРИТОРИИ

Сведения об уточняемых земельных участках, необходимые для исправления реестровых ошибок в сведениях о местоположении их границ

3. Характеристики уточняемого земельного участка с кадастровым номером 05:44:000041:232

№ п/п	Наименование характеристик земельного участка	Значение характеристики
1	2	3
1.	Сведения об адресе земельного участка	Российская Федерация, Республика Дагестан, г.о. город Буйнакск, г Буйнакск, ул Каяева Гусейна Абдулгамидовича, з/у 7
1.1.	Сведения об ином месте нахождения земельного участка, не являющегося объектом адресации, в структурированном виде	—
1.2.	Дополнительные сведения о месте нахождения земельного участка	—
2.	Площадь земельного участка ± величина погрешности определения(вычисления) площади (**Р ± ΔР**), **м²**	517±8
3.	Формула, примененная для вычисления предельной погрешности определения площади земельного участка, с подставленными значениями и итоговые (вычисленные) значения (**ΔР**), м2	$\Delta P = 3,5 \cdot M_t \cdot \sqrt{P_{док}} = 3,5 \cdot 0,10 \cdot \sqrt{511} = 8$
4.	Площадь земельного участка согласно сведениям Единого государственного реестра недвижимости (**Ркад**), **м²**	511
5.	Оценка расхождения **Р** и **Ркад (Р – Ркад), м²**	6
6.	Предельный минимальный и максимальный размеры земельного участка (**Рмин и Рмакс), м²**	—
7.	Кадастровый или иной государственный учетный номер (инвентарный) здания, сооружения, объекта незавершенного строительства, расположенного на земельном участке	—
8.	Вид (виды) разрешенного использования	Для индивидуальной жилой застройки
8.1.	Дополнительные сведения об использовании земельного участка	—
9.	Сведения о земельных участках (землях общего пользования, территории общего пользования), посредством которых обеспечивается доступ	—
10.	Иные сведения	—

4. Пояснения к сведениям об уточняемом земельном участке с кадастровым номером 05:44:000041:232 :

1.	—

1. Сведения о характерных точках границ уточняемого земельного участка с кадастровым номером 05:44:000041:233

Система координат МСК-05 **Зона №** 1

КАРТА-ПЛАН ТЕРРИТОРИИ

Сведения об уточняемых земельных участках, необходимые для исправления реестровых ошибок в сведениях о местоположении их границ

Обозначение характерных точек границ	Координаты, м				Метод определения координат	Формулы, примененные для расчета средней квадратической погрешности определения координат характерных точек границ (M_t), с подставленными в такие формулы значениями и итоговые (вычисленные) значения M_t, м	Описание закрепления точки
	содержатся в Едином государственном реестре недвижимости		определены в результате выполнения комплексных кадастровых работ				
	X	Y	X	Y			
1	2	3	4	5	6	7	8
н814У	—	—	197186,81	317442,85	Метод спутниковых геодезических измерений (определений)	$M_t = \sqrt{\frac{\Delta^2}{n}}$	—
н815У	—	—	197186,07	317468,33	Метод спутниковых геодезических измерений (определений)	$M_t = \sqrt{\frac{\Delta^2}{n}}$	—
н816У	—	—	197163,66	317465,97	Метод спутниковых геодезических измерений (определений)	$M_t = \sqrt{\frac{\Delta^2}{n}}$	—
н817У	—	—	197168,00	317440,36	Метод спутниковых геодезических измерений (определений)	$M_t = \sqrt{\frac{\Delta^2}{n}}$	—
1320	197167,97	317441,42	—	—	Метод спутниковых геодезических измерений (определений)	$M_t = \sqrt{\frac{\Delta^2}{n}}$	—
1321	197187,97	317441,70	—	—	Метод спутниковых геодезических измерений (определений)	$M_t = \sqrt{\frac{\Delta^2}{n}}$	—

КАРТА-ПЛАН ТЕРРИТОРИИ

Сведения об уточняемых земельных участках, необходимые для исправления реестровых ошибок в сведениях о местоположении их границ

1322	197187,64	317466,76	—	—	Метод спутниковых геодезических измерений (определений)	$M_t = \sqrt{\frac{\Delta^2}{n}}$	—
1323	197167,65	317466,46	—	—	Метод спутниковых геодезических измерений (определений)	$M_t = \sqrt{\frac{\Delta^2}{n}}$	—
н814У	—	—	197186,81	317442,85	Метод спутниковых геодезических измерений (определений)	$M_t = \sqrt{\frac{\Delta^2}{n}}$	—

2. Сведения о частях границ уточняемого земельного участка с кадастровым номером 05:44:000041:233

Обозначение части границ		Горизонтальное проложение (S), м	Описание прохождения части границ	Сведения о согласовании местоположения границ(согласовано/спорное)
от т.	до т.			
1	2	3	4	5
н814У	н815У	25,49	—	согласовано
н815У	н816У	22,53	—	согласовано
н816У	н817У	25,98	—	согласовано
н817У	н814У	18,97	—	согласовано

3. Характеристики уточняемого земельного участка с кадастровым номером 05:44:000041:233

№ п/п	Наименование характеристик земельного участка	Значение характеристики
1	2	3
1.	Сведения об адресе земельного участка	—
1.1.	Сведения об ином месте нахождения земельного участка, не являющегося объектом адресации, в структурированном виде	Республика Дагестан, г. Буйнакск, ул. Лесная уч. №88
1.2.	Дополнительные сведения о месте нахождения земельного участка	—
2.	Площадь земельного участка ± величина погрешности определения(вычисления) площади (**Р ± ΔР**), **м^2**	533±8
3.	Формула, примененная для вычисления предельной погрешности определения площади земельного участка, с подставленными значениями и итоговые (вычисленные) значения (**ΔР**), м2	$\Delta P = 3,5 \cdot M_t \cdot \sqrt{P_{док}} = 3,5 \cdot 0,10 \cdot \sqrt{500} = 8$
4.	Площадь земельного участка согласно сведениям Единого	500

КАРТА-ПЛАН ТЕРРИТОРИИ

Сведения об уточняемых земельных участках, необходимые для исправления реестровых ошибок в сведениях о местоположении их границ

1	2	3
	государственного реестра недвижимости (**Ркад**), **м²**	
5.	Оценка расхождения **Р** и **Ркад (Р – Ркад), м²**	33
6.	Предельный минимальный и максимальный размеры земельного участка (**Рмин и Рмакс), м²**	—
7.	Кадастровый или иной государственный учетный номер (инвентарный) здания, сооружения, объекта незавершенного строительства, расположенного на земельном участке	05:44:000041:1718
8.	Вид (виды) разрешенного использования	Под жилую застройку
8.1.	Дополнительные сведения об использовании земельного участка	—
9.	Сведения о земельных участках (землях общего пользования, территории общего пользования), посредством которых обеспечивается доступ	—
10.	Иные сведения	—

4. Пояснения к сведениям об уточняемом земельном участке с кадастровым номером 05:44:000041:233 :

1.	—

1. Сведения о характерных точках границ уточняемого земельного участка с кадастровым номером 05:44:000041:234

Система координат МСК-05 **Зона № 1**

Обозначение характерных точек границ	Координаты, м				Метод определения координат	Формулы, примененные для расчета средней квадратической погрешности определения координат характерных точек границ (M_t), с подставленными в такие формулы значениями и итоговые (вычисленные) значения M_t, м	Описание закрепления точки
	содержатся в Едином государственном реестре недвижимости		определены в результате выполнения комплексных кадастровых работ				
	X	Y	X	Y			
1	2	3	4	5	6	7	8
н167У	—	—	197539,52	317278,38	Метод спутниковых геодезических измерений (определений)	$M_t = \sqrt{\frac{\Delta^2}{n}}$	—
н168У	—	—	197548,00	317292,97	Метод спутниковых геодезических измерений	$M_t = \sqrt{\frac{\Delta^2}{n}}$	—

КАРТА-ПЛАН ТЕРРИТОРИИ

Сведения об уточняемых земельных участках, необходимые для исправления реестровых ошибок в сведениях о местоположении их границ

					(определений)		
н169У	—	—	197555,15	317297,71	Метод спутниковых геодезических измерений (определений)	$M_t = \sqrt{\frac{\Delta^2}{n}}$	—
н170У	—	—	197535,75	317309,62	Метод спутниковых геодезических измерений (определений)	$M_t = \sqrt{\frac{\Delta^2}{n}}$	—
н171У	—	—	197522,94	317291,69	Метод спутниковых геодезических измерений (определений)	$M_t = \sqrt{\frac{\Delta^2}{n}}$	—
н172У	—	—	197521,03	317289,01	Метод спутниковых геодезических измерений (определений)	$M_t = \sqrt{\frac{\Delta^2}{n}}$	—
1216	197542,35	317278,01	—	—	Метод спутниковых геодезических измерений (определений)	$M_t = \sqrt{\frac{\Delta^2}{n}}$	—
1217	197554,82	317297,34	—	—	Метод спутниковых геодезических измерений (определений)	$M_t = \sqrt{\frac{\Delta^2}{n}}$	—
1218	197538,38	317309,57	—	—	Метод спутниковых геодезических измерений (определений)	$M_t = \sqrt{\frac{\Delta^2}{n}}$	—
1219	197523,22	317292,14	—	—	Метод спутниковых геодезических измерений (определений)	$M_t = \sqrt{\frac{\Delta^2}{n}}$	—

КАРТА-ПЛАН ТЕРРИТОРИИ

Сведения об уточняемых земельных участках, необходимые для исправления реестровых ошибок в сведениях о местоположении их границ

н167У	—	—	197539,52	317278,38	Метод спутниковых геодезических измерений (определений)	$M_t = \sqrt{\frac{\Delta^2}{n}}$	—

2. Сведения о частях границ уточняемого земельного участка с кадастровым номером 05:44:000041:234

Обозначение части границ		Горизонтальное проложение (S), м	Описание прохождения части границ	Сведения о согласовании местоположения границ(согласовано/спорное)
от т.	до т.			
1	2	3	4	5
н167У	н168У	16,88	—	согласовано
н168У	н169У	8,58	—	согласовано
н169У	н170У	22,76	—	согласовано
н170У	н171У	22,04	—	согласовано
н171У	н172У	3,29	—	согласовано
н172У	н167У	21,33	—	согласовано

3. Характеристики уточняемого земельного участка с кадастровым номером 05:44:000041:234

№ п/п	Наименование характеристик земельного участка	Значение характеристики
1	2	3
1.	Сведения об адресе земельного участка	—
1.1.	Сведения об ином месте нахождения земельного участка, не являющегося объектом адресации, в структурированном виде	Дагестан респ, г. Буйнакск, ул. Лесная, уч. №4
1.2.	Дополнительные сведения о месте нахождения земельного участка	—
2.	Площадь земельного участка ± величина погрешности определения(вычисления) площади (**Р ± ΔР**), **м²**	517±8
3.	Формула, примененная для вычисления предельной погрешности определения площади земельного участка, с подставленными значениями и итоговые (вычисленные) значения (**ΔР**), м2	$\Delta P = 3,5 \cdot M_t \cdot \sqrt{P_{док}} = 3,5 \cdot 0,10 \cdot \sqrt{509} = 8$
4.	Площадь земельного участка согласно сведениям Единого государственного реестра недвижимости (**Ркад**), **м²**	509
5.	Оценка расхождения **Р** и **Ркад (Р – Ркад), м²**	8
6.	Предельный минимальный и максимальный размеры земельного участка (**Рмин и Рмакс), м²**	—
7.	Кадастровый или иной государственный учетный номер (инвентарный)	—

КАРТА-ПЛАН ТЕРРИТОРИИ

Сведения об уточняемых земельных участках, необходимые для исправления реестровых ошибок в сведениях о местоположении их границ

1	2	3
	здания, сооружения, объекта незавершенного строительства, расположенного на земельном участке	
8.	Вид (виды) разрешенного использования	Для индивидуальной жилой застройки
8.1.	Дополнительные сведения об использовании земельного участка	—
9.	Сведения о земельных участках (землях общего пользования, территории общего пользования), посредством которых обеспечивается доступ	—
10.	Иные сведения	—

4. Пояснения к сведениям об уточняемом земельном участке с кадастровым номером 05:44:000041:234 :

1.	—

1. Сведения о характерных точках границ уточняемого земельного участка с кадастровым номером 05:44:000041:244

Система координат МСК-05 **Зона №** 1

Обозначение характерных точек границ	Координаты, м				Метод определения координат	Формулы, примененные для расчета средней квадратической погрешности определения координат характерных точек границ (M_t), с подставленными в такие формулы значениями и итоговые (вычисленные) значения M_t, м	Описание закрепления точки
	содержатся в Едином государственном реестре недвижимости		определены в результате выполнения комплексных кадастровых работ				
	X	Y	X	Y			
1	2	3	4	5	6	7	8
н947У	—	—	197369,99	316840,47	Метод спутниковых геодезических измерений (определений)	$M_t = \sqrt{\frac{\Delta^2}{n}}$	—
н1312У	—	—	197359,13	316851,28	Метод спутниковых геодезических измерений (определений)	$M_t = \sqrt{\frac{\Delta^2}{n}}$	—
н805У	—	—	197336,86	316830,21	Метод спутниковых геодезических измерений (определений)	$M_t = \sqrt{\frac{\Delta^2}{n}}$	—

КАРТА-ПЛАН ТЕРРИТОРИИ

Сведения об уточняемых земельных участках, необходимые для исправления реестровых ошибок в сведениях о местоположении их границ

н804У	—	—	197339,46	316827,64	Метод спутниковых геодезических измерений (определений)	$M_t = \sqrt{\frac{\Delta^2}{n}}$	—
н948У	—	—	197347,43	316819,49	Метод спутниковых геодезических измерений (определений)	$M_t = \sqrt{\frac{\Delta^2}{n}}$	—
1223	197350,40	316819,67	—	—	Метод спутниковых геодезических измерений (определений)	$M_t = \sqrt{\frac{\Delta^2}{n}}$	—
1224	197372,02	316840,30	—	—	Метод спутниковых геодезических измерений (определений)	$M_t = \sqrt{\frac{\Delta^2}{n}}$	—
488	197361,43	316851,30	—	—	Метод спутниковых геодезических измерений (определений)	$M_t = \sqrt{\frac{\Delta^2}{n}}$	—
492	197340,11	316830,33	—	—	Метод спутниковых геодезических измерений (определений)	$M_t = \sqrt{\frac{\Delta^2}{n}}$	—
1225	197340,81	316829,58	—	—	Метод спутниковых геодезических измерений (определений)	$M_t = \sqrt{\frac{\Delta^2}{n}}$	—
н947У	—	—	197369,99	316840,47	Метод спутниковых геодезических измерений (определений)	$M_t = \sqrt{\frac{\Delta^2}{n}}$	—

КАРТА-ПЛАН ТЕРРИТОРИИ

Сведения об уточняемых земельных участках, необходимые для исправления реестровых ошибок в сведениях о местоположении их границ

2. Сведения о частях границ уточняемого земельного участка с кадастровым номером 05:44:000041:244

Обозначение части границ		Горизонтальное проложение (S), м	Описание прохождения части границ	Сведения о согласовании местоположения границ(согласовано/спорное)
от т.	до т.			
1	2	3	4	5
н947У	н1312У	15,32	—	согласовано
н1312У	н805У	30,66	—	согласовано
н805У	н804У	3,66	—	согласовано
н804У	н948У	11,40	—	согласовано
н948У	н947У	30,81	—	согласовано

3. Характеристики уточняемого земельного участка с кадастровым номером 05:44:000041:244

№ п/п	Наименование характеристик земельного участка	Значение характеристики
1	2	3
1.	Сведения об адресе земельного участка	Республика Дагестан, г. Буйнакск, ул. 8-я Озерная №10
1.1.	Сведения об ином месте нахождения земельного участка, не являющегося объектом адресации, в структурированном виде	—
1.2.	Дополнительные сведения о месте нахождения земельного участка	—
2.	Площадь земельного участка ± величина погрешности определения(вычисления) площади (**Р ± ΔР**), **м^2**	466±7
3.	Формула, примененная для вычисления предельной погрешности определения площади земельного участка, с подставленными значениями и итоговые (вычисленные) значения (**ΔР**), м2	$\Delta P = 3{,}5 \cdot M_t \cdot \sqrt{P_{док}} = 3{,}5 \cdot 0{,}10 \cdot \sqrt{450} = 7$
4.	Площадь земельного участка согласно сведениям Единого государственного реестра недвижимости (**Ркад**), **м^2**	450
5.	Оценка расхождения **Р** и **Ркад (Р – Ркад), м^2**	16
6.	Предельный минимальный и максимальный размеры земельного участка (**Рмин и Рмакс), м^2**	—
7.	Кадастровый или иной государственный учетный номер (инвентарный) здания, сооружения, объекта незавершенного строительства, расположенного на земельном участке	—
8.	Вид (виды) разрешенного использования	Для индивидуальной жилой застройки
8.1.	Дополнительные сведения об использовании земельного участка	—
9.	Сведения о земельных участках (землях общего пользования, территории	—

КАРТА-ПЛАН ТЕРРИТОРИИ

Сведения об уточняемых земельных участках, необходимые для исправления реестровых ошибок в сведениях о местоположении их границ

1	2	3
	общего пользования), посредством которых обеспечивается доступ	
10.	Иные сведения	—

4. Пояснения к сведениям об уточняемом земельном участке с кадастровым номером 05:44:000041:244 :

1.	—

1. Сведения о характерных точках границ уточняемого земельного участка с кадастровым номером 05:44:000041:247

Система координат МСК-05 **Зона №** 1

Обозначение характерных точек границ	Координаты, м				Метод определения координат	Формулы, примененные для расчета средней квадратической погрешности определения координат характерных точек границ (M_t), с подставленными в такие формулы значениями и итоговые (вычисленные) значения M_t, м	Описание закрепления точки
	содержатся в Едином государственном реестре недвижимости		определены в результате выполнения комплексных кадастровых работ				
	X	Y	X	Y			
1	2	3	4	5	6	7	8
н812У	—	—	197268,47	316858,01	Метод спутниковых геодезических измерений (определений)	$M_t = \sqrt{\frac{\Delta^2}{n}}$	—
н721У	—	—	197290,49	316881,10	Метод спутниковых геодезических измерений (определений)	$M_t = \sqrt{\frac{\Delta^2}{n}}$	—
н720У	—	—	197280,09	316891,62	Метод спутниковых геодезических измерений (определений)	$M_t = \sqrt{\frac{\Delta^2}{n}}$	—
н813У	—	—	197258,45	316867,26	Метод спутниковых геодезических измерений (определений)	$M_t = \sqrt{\frac{\Delta^2}{n}}$	—

КАРТА-ПЛАН ТЕРРИТОРИИ

Сведения об уточняемых земельных участках, необходимые для исправления реестровых ошибок в сведениях о местоположении их границ

1083	197290,90	316881,12	—	—	Метод спутниковых геодезических измерений (определений)	$M_t = \sqrt{\frac{\Delta^2}{n}}$	—
1082	197280,09	316891,62	—	—	Метод спутниковых геодезических измерений (определений)	$M_t = \sqrt{\frac{\Delta^2}{n}}$	—
1226	197260,30	316868,22	—	—	Метод спутниковых геодезических измерений (определений)	$M_t = \sqrt{\frac{\Delta^2}{n}}$	—
1227	197270,28	316857,55	—	—	Метод спутниковых геодезических измерений (определений)	$M_t = \sqrt{\frac{\Delta^2}{n}}$	—
н812У	—	—	197268,47	316858,01	Метод спутниковых геодезических измерений (определений)	$M_t = \sqrt{\frac{\Delta^2}{n}}$	—

2. Сведения о частях границ уточняемого земельного участка с кадастровым номером 05:44:000041:247

Обозначение части границ		Горизонтальное проложение (S), м	Описание прохождения части границ	Сведения о согласовании местоположения границ(согласовано/спорное)
от т.	до т.			
1	2	3	4	5
н812У	н721У	31,91	—	согласовано
н721У	н720У	14,79	—	согласовано
н720У	н813У	32,58	—	согласовано
н813У	н812У	13,64	—	согласовано

3. Характеристики уточняемого земельного участка с кадастровым номером 05:44:000041:247

№ п/п	Наименование характеристик земельного участка	Значение характеристики
1	2	3
1.	Сведения об адресе земельного участка	Республика Дагестан, г. Буйнакск, ул. Озерная, уч. №4 (уникальный номер в ГАР: f1265a2c-7044-4cc6-9c6e-7658048c1967)

КАРТА-ПЛАН ТЕРРИТОРИИ

Сведения об уточняемых земельных участках, необходимые для исправления реестровых ошибок в сведениях о местоположении их границ

1	2	3
1.1.	Сведения об ином месте нахождения земельного участка, не являющегося объектом адресации, в структурированном виде	—
1.2.	Дополнительные сведения о месте нахождения земельного участка	—
2.	Площадь земельного участка ± величина погрешности определения(вычисления) площади (**Р ± ΔР**), **м^2**	458±7
3.	Формула, примененная для вычисления предельной погрешности определения площади земельного участка, с подставленными значениями и итоговые (вычисленные) значения (**ΔР**), м2	$\Delta P = 3{,}5 \cdot M_t \cdot \sqrt{P_{док}} = 3{,}5 \cdot 0{,}10 \cdot \sqrt{450} = 7$
4.	Площадь земельного участка согласно сведениям Единого государственного реестра недвижимости (**Ркад**), **м^2**	450
5.	Оценка расхождения **Р** и **Ркад (Р – Ркад), м^2**	8
6.	Предельный минимальный и максимальный размеры земельного участка (**Рмин и Рмакс), м^2**	—
7.	Кадастровый или иной государственный учетный номер (инвентарный) здания, сооружения, объекта незавершенного строительства, расположенного на земельном участке	—
8.	Вид (виды) разрешенного использования	Под жилую застройку
8.1.	Дополнительные сведения об использовании земельного участка	—
9.	Сведения о земельных участках (землях общего пользования, территории общего пользования), посредством которых обеспечивается доступ	—
10.	Иные сведения	—

4. Пояснения к сведениям об уточняемом земельном участке с кадастровым номером 05:44:000041:247 :

1.	—

1. Сведения о характерных точках границ уточняемого земельного участка с кадастровым номером 05:44:000041:249

Система координат МСК-05 **Зона №** 1

КАРТА-ПЛАН ТЕРРИТОРИИ

Сведения об уточняемых земельных участках, необходимые для исправления реестровых ошибок в сведениях о местоположении их границ

Обозначение характерных точек границ	Координаты, м				Метод определения координат	Формулы, примененные для расчета средней квадратической погрешности определения координат характерных точек границ (M_t), с подставленными в такие формулы значениями и итоговые (вычисленные) значения M_t, м	Описание закрепления точки
	содержатся в Едином государственном реестре недвижимости		определены в результате выполнения комплексных кадастровых работ				
	X	Y	X	Y			
1	2	3	4	5	6	7	8
н196У	—	—	197418,95	316782,81	Метод спутниковых геодезических измерений (определений)	$M_t = \sqrt{\frac{\Delta^2}{n}}$	—
н197У	—	—	197400,49	316804,70	Метод спутниковых геодезических измерений (определений)	$M_t = \sqrt{\frac{\Delta^2}{n}}$	—
н198У	—	—	197389,30	316794,59	Метод спутниковых геодезических измерений (определений)	$M_t = \sqrt{\frac{\Delta^2}{n}}$	—
н199У	—	—	197405,68	316772,17	Метод спутниковых геодезических измерений (определений)	$M_t = \sqrt{\frac{\Delta^2}{n}}$	—
1231	197420,02	316779,62	—	—	Метод спутниковых геодезических измерений (определений)	$M_t = \sqrt{\frac{\Delta^2}{n}}$	—
1232	197399,31	316803,99	—	—	Метод спутниковых геодезических измерений (определений)	$M_t = \sqrt{\frac{\Delta^2}{n}}$	—

КАРТА-ПЛАН ТЕРРИТОРИИ

Сведения об уточняемых земельных участках, необходимые для исправления реестровых ошибок в сведениях о местоположении их границ

1233	197389,38	316794,19	—	—	Метод спутниковых геодезических измерений (определений)	$M_t = \sqrt{\frac{\Delta^2}{n}}$	—
829	197406,33	316771,26	—	—	Метод спутниковых геодезических измерений (определений)	$M_t = \sqrt{\frac{\Delta^2}{n}}$	—
н196У	—	—	197418,95	316782,81	Метод спутниковых геодезических измерений (определений)	$M_t = \sqrt{\frac{\Delta^2}{n}}$	—

2. Сведения о частях границ уточняемого земельного участка с кадастровым номером 05:44:000041:249

Обозначение части границ		Горизонтальное проложение (S), м	Описание прохождения части границ	Сведения о согласовании местоположения границ(согласовано/спорное)
от т.	до т.			
1	2	3	4	5
н196У	н197У	28,63	—	согласовано
н197У	н198У	15,08	—	согласовано
н198У	н199У	27,77	—	согласовано
н199У	н196У	17,01	—	согласовано

3. Характеристики уточняемого земельного участка с кадастровым номером 05:44:000041:249

№ п/п	Наименование характеристик земельного участка	Значение характеристики
1	2	3
1.	Сведения об адресе земельного участка	Республика Дагестан, г. Буйнакск, ул. 8-я Озерная, д.2
1.1.	Сведения об ином месте нахождения земельного участка, не являющегося объектом адресации, в структурированном виде	—
1.2.	Дополнительные сведения о месте нахождения земельного участка	—
2.	Площадь земельного участка ± величина погрешности определения(вычисления) площади (**Р ± ΔР**), **м^2**	452±7
3.	Формула, примененная для вычисления предельной погрешности определения площади земельного участка, с подставленными значениями и итоговые (вычисленные) значения (**ΔР**), м2	$\Delta P = 3,5 \cdot M_t \cdot \sqrt{P_{док}} = 3,5 \cdot 0,10 \cdot \sqrt{450} = 7$
4.	Площадь земельного участка согласно сведениям Единого	450

КАРТА-ПЛАН ТЕРРИТОРИИ

Сведения об уточняемых земельных участках, необходимые для исправления реестровых ошибок в сведениях о местоположении их границ

1	2	3
	государственного реестра недвижимости (**Ркад**), **м²**	
5.	Оценка расхождения **Р** и **Ркад (Р – Ркад), м²**	2
6.	Предельный минимальный и максимальный размеры земельного участка (**Рмин и Рмакс), м²**	—
7.	Кадастровый или иной государственный учетный номер (инвентарный) здания, сооружения, объекта незавершенного строительства, расположенного на земельном участке	05:44:000041:1874
8.	Вид (виды) разрешенного использования	под индивидуальную жилую застройку
8.1.	Дополнительные сведения об использовании земельного участка	—
9.	Сведения о земельных участках (землях общего пользования, территории общего пользования), посредством которых обеспечивается доступ	—
10.	Иные сведения	—

4. Пояснения к сведениям об уточняемом земельном участке с кадастровым номером 05:44:000041:249 :

1.	—

1. Сведения о характерных точках границ уточняемого земельного участка с кадастровым номером 05:44:000041:253

Система координат МСК-05 **Зона № 1**

Обозначение характерных точек границ	Координаты, м				Метод определения координат	Формулы, примененные для расчета средней квадратической погрешности определения координат характерных точек границ (M_t), с подставленными в такие формулы значениями и итоговые (вычисленные) значения M_t, м	Описание закрепления точки
	содержатся в Едином государственном реестре недвижимости		определены в результате выполнения комплексных кадастровых работ				
	X	Y	X	Y			
1	2	3	4	5	6	7	8
н1313У	—	—	197357,83	316760,23	Метод спутниковых геодезических измерений (определений)	$M_t = \sqrt{\frac{\Delta^2}{n}}$	—
н624У	—	—	197381,16	316777,13	Метод спутниковых геодезических измерений	$M_t = \sqrt{\frac{\Delta^2}{n}}$	—

КАРТА-ПЛАН ТЕРРИТОРИИ

Сведения об уточняемых земельных участках, необходимые для исправления реестровых ошибок в сведениях о местоположении их границ

					(определений)		
н623У	—	—	197376,53	316784,33	Метод спутниковых геодезических измерений (определений)	$M_t = \sqrt{\frac{\Delta^2}{n}}$	—
н295У	—	—	197372,68	316791,17	Метод спутниковых геодезических измерений (определений)	$M_t = \sqrt{\frac{\Delta^2}{n}}$	—
н299У	—	—	197349,13	316772,59	Метод спутниковых геодезических измерений (определений)	$M_t = \sqrt{\frac{\Delta^2}{n}}$	—
1228	197356,88	316758,95	—	—	Метод спутниковых геодезических измерений (определений)	$M_t = \sqrt{\frac{\Delta^2}{n}}$	—
1230	197381,24	316777,01	—	—	Метод спутниковых геодезических измерений (определений)	$M_t = \sqrt{\frac{\Delta^2}{n}}$	—
832	197376,16	316784,66	—	—	Метод спутниковых геодезических измерений (определений)	$M_t = \sqrt{\frac{\Delta^2}{n}}$	—
127	197373,27	316789,36	—	—	Метод спутниковых геодезических измерений (определений)	$M_t = \sqrt{\frac{\Delta^2}{n}}$	—
130	197349,73	316771,79	—	—	Метод спутниковых геодезических измерений (определений)	$M_t = \sqrt{\frac{\Delta^2}{n}}$	—

КАРТА-ПЛАН ТЕРРИТОРИИ

Сведения об уточняемых земельных участках, необходимые для исправления реестровых ошибок в сведениях о местоположении их границ

1229	197348,13	316770,59	—	—	Метод спутниковых геодезических измерений (определений)	$M_t = \sqrt{\frac{\Delta^2}{n}}$	—
н1313У	—	—	197357,83	316760,23	Метод спутниковых геодезических измерений (определений)	$M_t = \sqrt{\frac{\Delta^2}{n}}$	—

2. Сведения о частях границ уточняемого земельного участка с кадастровым номером 05:44:000041:253

Обозначение части границ		Горизонтальное проложение (S), м	Описание прохождения части границ	Сведения о согласовании местоположения границ(согласовано/спорное)
от т.	до т.			
1	2	3	4	5
н1313У	н624У	28,81	—	согласовано
н624У	н623У	8,56	—	согласовано
н623У	н295У	7,85	—	согласовано
н295У	н299У	30,00	—	согласовано
н299У	н1313У	15,11	—	согласовано

3. Характеристики уточняемого земельного участка с кадастровым номером 05:44:000041:253

№ п/п	Наименование характеристик земельного участка	Значение характеристики
1	2	3
1.	Сведения об адресе земельного участка	—
1.1.	Сведения об ином месте нахождения земельного участка, не являющегося объектом адресации, в структурированном виде	Республика Дагестан, г. Буйнакск, ул. Озерная
1.2.	Дополнительные сведения о месте нахождения земельного участка	—
2.	Площадь земельного участка ± величина погрешности определения(вычисления) площади (**Р ± ΔР**), **м²**	460±7
3.	Формула, примененная для вычисления предельной погрешности определения площади земельного участка, с подставленными значениями и итоговые (вычисленные) значения (**ΔР**), м2	$\Delta P = 3,5 \cdot M_t \cdot \sqrt{P_{док}} = 3,5 \cdot 0,10 \cdot \sqrt{450} = 7$
4.	Площадь земельного участка согласно сведениям Единого государственного реестра недвижимости (**Ркад**), **м²**	450
5.	Оценка расхождения **Р** и **Ркад (Р – Ркад), м²**	10

КАРТА-ПЛАН ТЕРРИТОРИИ

Сведения об уточняемых земельных участках, необходимые для исправления реестровых ошибок в сведениях о местоположении их границ

1	2	3
6.	Предельный минимальный и максимальный размеры земельного участка (**Рмин и Рмакс), м^2**	—
7.	Кадастровый или иной государственный учетный номер (инвентарный) здания, сооружения, объекта незавершенного строительства, расположенного на земельном участке	—
8.	Вид (виды) разрешенного использования	под жилую индивидуальную застройку
8.1.	Дополнительные сведения об использовании земельного участка	—
9.	Сведения о земельных участках (землях общего пользования, территории общего пользования), посредством которых обеспечивается доступ	—
10.	Иные сведения	—

4. Пояснения к сведениям об уточняемом земельном участке с кадастровым номером 05:44:000041:253 :

1.	—

1. Сведения о характерных точках границ уточняемого земельного участка с кадастровым номером 05:44:000041:269

Система координат МСК-05 **Зона № 1**

Обозначение характерных точек границ	Координаты, м				Метод определения координат	Формулы, примененные для расчета средней квадратической погрешности определения координат характерных точек границ (M_t), с подставленными в такие формулы значениями и итоговые (вычисленные) значения M_t, м	Описание закрепления точки
	содержатся в Едином государственном реестре недвижимости		определены в результате выполнения комплексных кадастровых работ				
	X	Y	X	Y			
1	2	3	4	5	6	7	8
н1114У	—	—	197537,78	317312,22	Метод спутниковых геодезических измерений (определений)	$M_t = \sqrt{\frac{\Delta^2}{n}}$	—
н1115У	—	—	197551,80	317329,36	Метод спутниковых геодезических измерений (определений)	$M_t = \sqrt{\frac{\Delta^2}{n}}$	—

КАРТА-ПЛАН ТЕРРИТОРИИ

Сведения об уточняемых земельных участках, необходимые для исправления реестровых ошибок в сведениях о местоположении их границ

н1116У	—	—	197534,33	317343,21	Метод спутниковых геодезических измерений (определений)	$M_t = \sqrt{\frac{\Delta^2}{n}}$	—
н1117У	—	—	197519,60	317325,25	Метод спутниковых геодезических измерений (определений)	$M_t = \sqrt{\frac{\Delta^2}{n}}$	—
1221	197520,59	317323,43	—	—	Метод спутниковых геодезических измерений (определений)	$M_t = \sqrt{\frac{\Delta^2}{n}}$	—
1220	197536,33	317311,06	—	—	Метод спутниковых геодезических измерений (определений)	$M_t = \sqrt{\frac{\Delta^2}{n}}$	—
1242	197552,70	317330,01	—	—	Метод спутниковых геодезических измерений (определений)	$M_t = \sqrt{\frac{\Delta^2}{n}}$	—
1243	197536,97	317342,37	—	—	Метод спутниковых геодезических измерений (определений)	$M_t = \sqrt{\frac{\Delta^2}{n}}$	—
н1114У	—	—	197537,78	317312,22	Метод спутниковых геодезических измерений (определений)	$M_t = \sqrt{\frac{\Delta^2}{n}}$	—

2. Сведения о частях границ уточняемого земельного участка с кадастровым номером 05:44:000041:269

Обозначение части границ		Горизонтальное проложение (S), м	Описание прохождения части границ	Сведения о согласовании местоположения границ(согласовано/спорное)
от т.	до т.			
1	2	3	4	5
н1114У	н1115У	22,14	—	согласовано

КАРТА-ПЛАН ТЕРРИТОРИИ

Сведения об уточняемых земельных участках, необходимые для исправления реестровых ошибок в сведениях о местоположении их границ

н1115У	н1116У	22,29	—	согласовано
н1116У	н1117У	23,23	—	согласовано
н1117У	н1114У	22,37	—	согласовано

3. Характеристики уточняемого земельного участка с кадастровым номером 05:44:000041:269

№ п/п	Наименование характеристик земельного участка	Значение характеристики
1	**2**	**3**
1.	Сведения об адресе земельного участка	—
1.1.	Сведения об ином месте нахождения земельного участка, не являющегося объектом адресации, в структурированном виде	Республика Дагестан, г. Буйнакск, ул. Лесная №3
1.2.	Дополнительные сведения о месте нахождения земельного участка	—
2.	Площадь земельного участка ± величина погрешности определения(вычисления) площади (**Р ± ΔР**), **м²**	506±8
3.	Формула, примененная для вычисления предельной погрешности определения площади земельного участка, с подставленными значениями и итоговые (вычисленные) значения (**ΔР**), м2	$\Delta P = 3{,}5 \cdot M_t \cdot \sqrt{P_{док}} = 3{,}5 \cdot 0{,}10 \cdot \sqrt{500} = 8$
4.	Площадь земельного участка согласно сведениям Единого государственного реестра недвижимости (**Ркад**), **м²**	500
5.	Оценка расхождения **Р** и **Ркад (Р – Ркад), м²**	6
6.	Предельный минимальный и максимальный размеры земельного участка (**Рмин и Рмакс), м²**	—
7.	Кадастровый или иной государственный учетный номер (инвентарный) здания, сооружения, объекта незавершенного строительства, расположенного на земельном участке	05:44:000041:1288
8.	Вид (виды) разрешенного использования	для индивидуальной жилой застройки
8.1.	Дополнительные сведения об использовании земельного участка	—
9.	Сведения о земельных участках (землях общего пользования, территории общего пользования), посредством которых обеспечивается доступ	—
10.	Иные сведения	—

4. Пояснения к сведениям об уточняемом земельном участке с кадастровым номером 05:44:000041:269 :

1.	—

1. Сведения о характерных точках границ уточняемого земельного участка с кадастровым номером 05:44:000041:335

Система координат МСК-05 **Зона №** 1

КАРТА-ПЛАН ТЕРРИТОРИИ

Сведения об уточняемых земельных участках, необходимые для исправления реестровых ошибок в сведениях о местоположении их границ

Обозначение характерных точек границ	Координаты, м				Метод определения координат	Формулы, примененные для расчета средней квадратической погрешности определения координат характерных точек границ (M_t), с подставленными в такие формулы значениями и итоговые (вычисленные) значения M_t, м	Описание закрепления точки
	содержатся в Едином государственном реестре недвижимости		определены в результате выполнения комплексных кадастровых работ				
	X	Y	X	Y			
1	2	3	4	5	6	7	8
н1384У	—	—	197493,52	317251,77	Метод спутниковых геодезических измерений (определений)	$M_t = \sqrt{\frac{\Delta^2}{n}}$	—
н1385У	—	—	197506,63	317266,20	Метод спутниковых геодезических измерений (определений)	$M_t = \sqrt{\frac{\Delta^2}{n}}$	—
н1386У	—	—	197513,42	317276,25	Метод спутниковых геодезических измерений (определений)	$M_t = \sqrt{\frac{\Delta^2}{n}}$	—
н1304У	—	—	197496,44	317287,01	Метод спутниковых геодезических измерений (определений)	$M_t = \sqrt{\frac{\Delta^2}{n}}$	—
н1303У	—	—	197479,09	317260,54	Метод спутниковых геодезических измерений (определений)	$M_t = \sqrt{\frac{\Delta^2}{n}}$	—
1244	197515,43	317275,74	—	—	Метод спутниковых геодезических измерений (определений)	$M_t = \sqrt{\frac{\Delta^2}{n}}$	—

КАРТА-ПЛАН ТЕРРИТОРИИ

Сведения об уточняемых земельных участках, необходимые для исправления реестровых ошибок в сведениях о местоположении их границ

1248	197498,71	317285,95	—	—	Метод спутниковых геодезических измерений (определений)	$M_t = \sqrt{\frac{\Delta^2}{n}}$	—
1247	197481,18	317259,33	—	—	Метод спутниковых геодезических измерений (определений)	$M_t = \sqrt{\frac{\Delta^2}{n}}$	—
1246	197495,27	317250,62	—	—	Метод спутниковых геодезических измерений (определений)	$M_t = \sqrt{\frac{\Delta^2}{n}}$	—
1245	197508,18	317265,21	—	—	Метод спутниковых геодезических измерений (определений)	$M_t = \sqrt{\frac{\Delta^2}{n}}$	—
н1384У	—	—	197493,52	317251,77	Метод спутниковых геодезических измерений (определений)	$M_t = \sqrt{\frac{\Delta^2}{n}}$	—

2. Сведения о частях границ уточняемого земельного участка с кадастровым номером 05:44:000041:335

Обозначение части границ		Горизонтальное проложение (S), м	Описание прохождения части границ	Сведения о согласовании местоположения границ(согласовано/спорное)
от т.	до т.			
1	2	3	4	5
н1384У	н1385У	19,50	—	согласовано
н1385У	н1386У	12,13	—	согласовано
н1386У	н1304У	20,10	—	согласовано
н1304У	н1303У	31,65	—	согласовано
н1303У	н1384У	16,89	—	согласовано

3. Характеристики уточняемого земельного участка с кадастровым номером 05:44:000041:335

№ п/п	Наименование характеристик земельного участка	Значение характеристики
1	2	3
1.	Сведения об адресе земельного участка	Республика Дагестан, г. Буйнакск, ул. Каяева Гусейна

КАРТА-ПЛАН ТЕРРИТОРИИ

Сведения об уточняемых земельных участках, необходимые для исправления реестровых ошибок в сведениях о местоположении их границ

1	2	3
		Абдулгамидовича, 16 (уникальный номер в ГАР: 728ce47e-4eb8-41bb-9f59-6028f623b372)
1.1.	Сведения об ином месте нахождения земельного участка, не являющегося объектом адресации, в структурированном виде	—
1.2.	Дополнительные сведения о месте нахождения земельного участка	—
2.	Площадь земельного участка ± величина погрешности определения(вычисления) площади (**Р ± ΔР**), **м^2**	599±9
3.	Формула, примененная для вычисления предельной погрешности определения площади земельного участка, с подставленными значениями и итоговые (вычисленные) значения (**ΔР**), м2	$\Delta P = 3{,}5 \cdot M_t \cdot \sqrt{P_{док}} = 3{,}5 \cdot 0{,}10 \cdot \sqrt{593} = 9$
4.	Площадь земельного участка согласно сведениям Единого государственного реестра недвижимости (**Ркад**), **м^2**	593
5.	Оценка расхождения **Р** и **Ркад (Р – Ркад), м^2**	6
6.	Предельный минимальный и максимальный размеры земельного участка (**Рмин и Рмакс), м^2**	—
7.	Кадастровый или иной государственный учетный номер (инвентарный) здания, сооружения, объекта незавершенного строительства, расположенного на земельном участке	—
8.	Вид (виды) разрешенного использования	Для ведение садоводства
8.1.	Дополнительные сведения об использовании земельного участка	—
9.	Сведения о земельных участках (землях общего пользования, территории общего пользования), посредством которых обеспечивается доступ	—
10.	Иные сведения	—

4. Пояснения к сведениям об уточняемом земельном участке с кадастровым номером 05:44:000041:335 :

1.	—

1. Сведения о характерных точках границ уточняемого земельного участка с кадастровым номером 05:44:000041:336

Система координат МСК-05 **Зона №** 1

КАРТА-ПЛАН ТЕРРИТОРИИ

Сведения об уточняемых земельных участках, необходимые для исправления реестровых ошибок в сведениях о местоположении их границ

Обозначение характерных точек границ	Координаты, м				Метод определения координат	Формулы, примененные для расчета средней квадратической погрешности определения координат характерных точек границ (M_t), с подставленными в такие формулы значениями и итоговые (вычисленные) значения M_t, м	Описание закрепления точки
	содержатся в Едином государственном реестре недвижимости		определены в результате выполнения комплексных кадастровых работ				
	X	Y	X	Y			
1	2	3	4	5	6	7	8
н1303У	—	—	197479,09	317260,54	Метод спутниковых геодезических измерений (определений)	$M_t = \sqrt{\frac{\Delta^2}{n}}$	—
н1304У	—	—	197496,44	317287,01	Метод спутниковых геодезических измерений (определений)	$M_t = \sqrt{\frac{\Delta^2}{n}}$	—
н1300У	—	—	197479,52	317297,19	Метод спутниковых геодезических измерений (определений)	$M_t = \sqrt{\frac{\Delta^2}{n}}$	—
н1299У	—	—	197462,60	317270,57	Метод спутниковых геодезических измерений (определений)	$M_t = \sqrt{\frac{\Delta^2}{n}}$	—
1250	197482,61	317261,50	—	—	Метод спутниковых геодезических измерений (определений)	$M_t = \sqrt{\frac{\Delta^2}{n}}$	—
1248	197498,71	317285,95	—	—	Метод спутниковых геодезических измерений (определений)	$M_t = \sqrt{\frac{\Delta^2}{n}}$	—

КАРТА-ПЛАН ТЕРРИТОРИИ

Сведения об уточняемых земельных участках, необходимые для исправления реестровых ошибок в сведениях о местоположении их границ

605	197481,17	317296,52	—	—	Метод спутниковых геодезических измерений (определений)	$M_t = \sqrt{\frac{\Delta^2}{n}}$	—
1251	197465,01	317271,82	—	—	Метод спутниковых геодезических измерений (определений)	$M_t = \sqrt{\frac{\Delta^2}{n}}$	—
н1303У	—	—	197479,09	317260,54	Метод спутниковых геодезических измерений (определений)	$M_t = \sqrt{\frac{\Delta^2}{n}}$	—

2. Сведения о частях границ уточняемого земельного участка с кадастровым номером 05:44:000041:336

Обозначение части границ		Горизонтальное проложение (S), м	Описание прохождения части границ	Сведения о согласовании местоположения границ(согласовано/спорное)
от т.	до т.			
1	2	3	4	5
н1303У	н1304У	31,65	—	согласовано
н1304У	н1300У	19,75	—	согласовано
н1300У	н1299У	31,54	—	согласовано
н1299У	н1303У	19,30	—	согласовано

3. Характеристики уточняемого земельного участка с кадастровым номером 05:44:000041:336

№ п/п	Наименование характеристик земельного участка	Значение характеристики
1	2	3
1.	Сведения об адресе земельного участка	—
1.1.	Сведения об ином месте нахождения земельного участка, не являющегося объектом адресации, в структурированном виде	Республика Дагестан, г. Буйнакск, снт "Дружба - 2", уч. 10
1.2.	Дополнительные сведения о месте нахождения земельного участка	—
2.	Площадь земельного участка ± величина погрешности определения(вычисления) площади (**Р ± ΔР**), **м^2**	617±9
3.	Формула, примененная для вычисления предельной погрешности определения площади земельного участка, с подставленными значениями и итоговые (вычисленные) значения (**ΔР**), м2	$\Delta P = 3{,}5 \cdot M_t \cdot \sqrt{P_{док}} = 3{,}5 \cdot 0{,}10 \cdot \sqrt{600} = 9$
4.	Площадь земельного участка согласно сведениям Единого	600

КАРТА-ПЛАН ТЕРРИТОРИИ

Сведения об уточняемых земельных участках, необходимые для исправления реестровых ошибок в сведениях о местоположении их границ

1	2	3
	государственного реестра недвижимости (**Ркад**), **м²**	
5.	Оценка расхождения **Р** и **Ркад (Р – Ркад), м²**	17
6.	Предельный минимальный и максимальный размеры земельного участка (**Рмин и Рмакс), м²**	—
7.	Кадастровый или иной государственный учетный номер (инвентарный) здания, сооружения, объекта незавершенного строительства, расположенного на земельном участке	—
8.	Вид (виды) разрешенного использования	Для индивидуальной жилой застройки
8.1.	Дополнительные сведения об использовании земельного участка	—
9.	Сведения о земельных участках (землях общего пользования, территории общего пользования), посредством которых обеспечивается доступ	—
10.	Иные сведения	—

4. Пояснения к сведениям об уточняемом земельном участке с кадастровым номером 05:44:000041:336 :

1.	—

1. Сведения о характерных точках границ уточняемого земельного участка с кадастровым номером 05:44:000041:338

Система координат МСК-05 **Зона № 1**

Обозначение характерных точек границ	Координаты, м				Метод определения координат	Формулы, примененные для расчета средней квадратической погрешности определения координат характерных точек границ (M_t), с подставленными в такие формулы значениями и итоговые (вычисленные) значения M_t, м	Описание закрепления точки
	содержатся в Едином государственном реестре недвижимости		определены в результате выполнения комплексных кадастровых работ				
	X	Y	X	Y			
1	2	3	4	5	6	7	8
н1302У	—	—	197445,80	317280,18	Метод спутниковых геодезических измерений (определений)	$M_t = \sqrt{\frac{\Delta^2}{n}}$	—
н1301У	—	—	197462,80	317307,57	Метод спутниковых геодезических измерений	$M_t = \sqrt{\frac{\Delta^2}{n}}$	—

КАРТА-ПЛАН ТЕРРИТОРИИ

Сведения об уточняемых земельных участках, необходимые для исправления реестровых ошибок в сведениях о местоположении их границ

					(определений)		
н1305У	—	—	197446,82	317317,39	Метод спутниковых геодезических измерений (определений)	$M_t = \sqrt{\frac{\Delta^2}{n}}$	—
н1306У	—	—	197428,86	317290,44	Метод спутниковых геодезических измерений (определений)	$M_t = \sqrt{\frac{\Delta^2}{n}}$	—
1252	197447,70	317278,33	—	—	Метод спутниковых геодезических измерений (определений)	$M_t = \sqrt{\frac{\Delta^2}{n}}$	—
1253	197465,66	317306,55	—	—	Метод спутниковых геодезических измерений (определений)	$M_t = \sqrt{\frac{\Delta^2}{n}}$	—
1254	197450,09	317315,22	—	—	Метод спутниковых геодезических измерений (определений)	$M_t = \sqrt{\frac{\Delta^2}{n}}$	—
1255	197432,01	317288,96	—	—	Метод спутниковых геодезических измерений (определений)	$M_t = \sqrt{\frac{\Delta^2}{n}}$	—
н1302У	—	—	197445,80	317280,18	Метод спутниковых геодезических измерений (определений)	$M_t = \sqrt{\frac{\Delta^2}{n}}$	—

2. Сведения о частях границ уточняемого земельного участка с кадастровым номером 05:44:000041:338

Обозначение части границ		Горизонтальное проложение (S), м	Описание прохождения части границ	Сведения о согласовании местоположения границ(согласовано/спорное)
от т.	до т.			

КАРТА-ПЛАН ТЕРРИТОРИИ

Сведения об уточняемых земельных участках, необходимые для исправления реестровых ошибок в сведениях о местоположении их границ

1	2	3	4	5
н1302У	н1301У	32,24	—	согласовано
н1301У	н1305У	18,76	—	согласовано
н1305У	н1306У	32,39	—	согласовано
н1306У	н1302У	19,80	—	согласовано

3. Характеристики уточняемого земельного участка с кадастровым номером 05:44:000041:338

№ п/п	Наименование характеристик земельного участка	Значение характеристики
1	2	3
1.	Сведения об адресе земельного участка	Респ Дагестан, г Буйнакск, ул. Каяева Гусейна Абдулгамидовича, №22 (уникальный номер в ГАР: 728ce47e-4eb8-41bb-9f59-6028f623b372)
1.1.	Сведения об ином месте нахождения земельного участка, не являющегося объектом адресации, в структурированном виде	—
1.2.	Дополнительные сведения о месте нахождения земельного участка	—
2.	Площадь земельного участка ± величина погрешности определения(вычисления) площади (**Р ± ΔР**), **м^2**	623±9
3.	Формула, примененная для вычисления предельной погрешности определения площади земельного участка, с подставленными значениями и итоговые (вычисленные) значения (**ΔР**), м2	$\Delta P = 3{,}5 \cdot M_t \cdot \sqrt{P_{док}} = 3{,}5 \cdot 0{,}10 \cdot \sqrt{600} = 9$
4.	Площадь земельного участка согласно сведениям Единого государственного реестра недвижимости (**Ркад**), **м^2**	600
5.	Оценка расхождения **Р** и **Ркад (Р – Ркад), м^2**	23
6.	Предельный минимальный и максимальный размеры земельного участка (**Рмин и Рмакс), м^2**	—
7.	Кадастровый или иной государственный учетный номер (инвентарный) здания, сооружения, объекта незавершенного строительства, расположенного на земельном участке	—
8.	Вид (виды) разрешенного использования	Под индувидуальное жилишное сроительство
8.1.	Дополнительные сведения об использовании земельного участка	—
9.	Сведения о земельных участках (землях общего пользования, территории общего пользования), посредством которых обеспечивается доступ	—
10.	Иные сведения	—

КАРТА-ПЛАН ТЕРРИТОРИИ

Сведения об уточняемых земельных участках, необходимые для исправления реестровых ошибок в сведениях о местоположении их границ

4. Пояснения к сведениям об уточняемом земельном участке с кадастровым номером 05:44:000041:338 :

1.	—

1. Сведения о характерных точках границ уточняемого земельного участка с кадастровым номером 05:44:000041:346

Система координат МСК-05 **Зона № 1**

Обозначение характерных точек границ	Координаты, м				Метод определения координат	Формулы, примененные для расчета средней квадратической погрешности определения координат характерных точек границ (M_t), с подставленными в такие формулы значениями и итоговые (вычисленные) значения M_t, м	Описание закрепления точки
	содержатся в Едином государственном реестре недвижимости		определены в результате выполнения комплексных кадастровых работ				
	X	Y	X	Y			
1	2	3	4	5	6	7	8
н968У	—	—	197285,12	317339,34	Метод спутниковых геодезических измерений (определений)	$M_t = \sqrt{\frac{\Delta^2}{n}}$	—
н967У	—	—	197282,75	317364,74	Метод спутниковых геодезических измерений (определений)	$M_t = \sqrt{\frac{\Delta^2}{n}}$	—
н1278У	—	—	197257,97	317361,67	Метод спутниковых геодезических измерений (определений)	$M_t = \sqrt{\frac{\Delta^2}{n}}$	—
н1279У	—	—	197258,24	317339,05	Метод спутниковых геодезических измерений (определений)	$M_t = \sqrt{\frac{\Delta^2}{n}}$	—
1261	197285,12	317339,34	—	—	Метод спутниковых геодезических измерений (определений)	$M_t = \sqrt{\frac{\Delta^2}{n}}$	—

КАРТА-ПЛАН ТЕРРИТОРИИ

Сведения об уточняемых земельных участках, необходимые для исправления реестровых ошибок в сведениях о местоположении их границ

1262	197282,67	317365,57	—	—	Метод спутниковых геодезических измерений (определений)	$M_t = \sqrt{\frac{\Delta^2}{n}}$	—
1263	197259,29	317362,32	—	—	Метод спутниковых геодезических измерений (определений)	$M_t = \sqrt{\frac{\Delta^2}{n}}$	—
1264	197259,91	317339,32	—	—	Метод спутниковых геодезических измерений (определений)	$M_t = \sqrt{\frac{\Delta^2}{n}}$	—
н968У	—	—	197285,12	317339,34	Метод спутниковых геодезических измерений (определений)	$M_t = \sqrt{\frac{\Delta^2}{n}}$	—

2. Сведения о частях границ уточняемого земельного участка с кадастровым номером 05:44:000041:346

Обозначение части границ		Горизонтальное проложение (S), м	Описание прохождения части границ	Сведения о согласовании местоположения границ(согласовано/спорное)
от т.	до т.			
1	2	3	4	5
н968У	н967У	25,51	—	согласовано
н967У	н1278У	24,97	—	согласовано
н1278У	н1279У	22,62	—	согласовано
н1279У	н968У	26,88	—	согласовано

3. Характеристики уточняемого земельного участка с кадастровым номером 05:44:000041:346

№ п/п	Наименование характеристик земельного участка	Значение характеристики
1	2	3
1.	Сведения об адресе земельного участка	Республика Дагестан, г Буйнакск, ул 1-я Озерная, 46
1.1.	Сведения об ином месте нахождения земельного участка, не являющегося объектом адресации, в структурированном виде	—
1.2.	Дополнительные сведения о месте нахождения земельного участка	—
2.	Площадь земельного участка ± величина погрешности определения(вычисления) площади (**Р ± ΔР**), **м²**	622±9

КАРТА-ПЛАН ТЕРРИТОРИИ

Сведения об уточняемых земельных участках, необходимые для исправления реестровых ошибок в сведениях о местоположении их границ

1	2	3
3.	Формула, примененная для вычисления предельной погрешности определения площади земельного участка, с подставленными значениями и итоговые (вычисленные) значения (**ΔР**), м2	$\Delta P = 3{,}5 \cdot M_t \cdot \sqrt{P_{док}} = 3{,}5 \cdot 0{,}10 \cdot \sqrt{600} = 9$
4.	Площадь земельного участка согласно сведениям Единого государственного реестра недвижимости (**Ркад**), **м^2**	600
5.	Оценка расхождения **Р** и **Ркад (Р – Ркад), м^2**	22
6.	Предельный минимальный и максимальный размеры земельного участка (**Рмин и Рмакс), м^2**	—
7.	Кадастровый или иной государственный учетный номер (инвентарный) здания, сооружения, объекта незавершенного строительства, расположенного на земельном участке	05:44:000041:1312, 05:44:000041:1862
8.	Вид (виды) разрешенного использования	для ведения садоводства
8.1.	Дополнительные сведения об использовании земельного участка	—
9.	Сведения о земельных участках (землях общего пользования, территории общего пользования), посредством которых обеспечивается доступ	—
10.	Иные сведения	—

4. Пояснения к сведениям об уточняемом земельном участке с кадастровым номером 05:44:000041:346 :

1.	—

1. Сведения о характерных точках границ уточняемого земельного участка с кадастровым номером 05:44:000041:349

Система координат МСК-05 **Зона №** 1

Обозначение характерных точек границ	Координаты, м				Метод определения координат	Формулы, примененные для расчета средней квадратической погрешности определения координат характерных точек границ (M_t), с подставленными в такие формулы значениями и итоговые (вычисленные) значения M_t, м	Описание закрепления точки
	содержатся в Едином государственном реестре недвижимости		определены в результате выполнения комплексных кадастровых работ				
	X	Y	X	Y			
1	2	3	4	5	6	7	8
н962У	—	—	197139,45	317349,86	Метод спутниковых геодезических измерений	$M_t = \sqrt{\frac{\Delta^2}{n}}$	—

КАРТА-ПЛАН ТЕРРИТОРИИ

Сведения об уточняемых земельных участках, необходимые для исправления реестровых ошибок в сведениях о местоположении их границ

					(определений)		
н961У	—	—	197142,39	317367,70	Метод спутниковых геодезических измерений (определений)	$M_t = \sqrt{\frac{\Delta^2}{n}}$	—
н1264У	—	—	197142,69	317369,84	Метод спутниковых геодезических измерений (определений)	$M_t = \sqrt{\frac{\Delta^2}{n}}$	—
н1265У	—	—	197114,37	317378,25	Метод спутниковых геодезических измерений (определений)	$M_t = \sqrt{\frac{\Delta^2}{n}}$	—
н1266У	—	—	197107,73	317359,92	Метод спутниковых геодезических измерений (определений)	$M_t = \sqrt{\frac{\Delta^2}{n}}$	—
н1267У	—	—	197119,03	317356,92	Метод спутниковых геодезических измерений (определений)	$M_t = \sqrt{\frac{\Delta^2}{n}}$	—
1265	197139,82	317351,40	—	—	Метод спутниковых геодезических измерений (определений)	$M_t = \sqrt{\frac{\Delta^2}{n}}$	—
1266	197143,54	317367,95	—	—	Метод спутниковых геодезических измерений (определений)	$M_t = \sqrt{\frac{\Delta^2}{n}}$	—
1267	197143,97	317370,05	—	—	Метод спутниковых геодезических измерений (определений)	$M_t = \sqrt{\frac{\Delta^2}{n}}$	—

КАРТА-ПЛАН ТЕРРИТОРИИ

Сведения об уточняемых земельных участках, необходимые для исправления реестровых ошибок в сведениях о местоположении их границ

1268	197116,73	317378,05	—	—	Метод спутниковых геодезических измерений (определений)	$M_t = \sqrt{\frac{\Delta^2}{n}}$	—
1269	197107,73	317359,92	—	—	Метод спутниковых геодезических измерений (определений)	$M_t = \sqrt{\frac{\Delta^2}{n}}$	—
н962У	—	—	197139,45	317349,86	Метод спутниковых геодезических измерений (определений)	$M_t = \sqrt{\frac{\Delta^2}{n}}$	—

2. Сведения о частях границ уточняемого земельного участка с кадастровым номером 05:44:000041:349

Обозначение части границ		Горизонтальное проложение (S), м	Описание прохождения части границ	Сведения о согласовании местоположения границ(согласовано/спорное)
от т.	до т.			
1	2	3	4	5
н962У	н961У	18,08	—	согласовано
н961У	н1264У	2,16	—	согласовано
н1264У	н1265У	29,54	—	согласовано
н1265У	н1266У	19,50	—	согласовано
н1266У	н1267У	11,69	—	согласовано
н1267У	н962У	21,61	—	согласовано

3. Характеристики уточняемого земельного участка с кадастровым номером 05:44:000041:349

№ п/п	Наименование характеристик земельного участка	Значение характеристики
1	2	3
1.	Сведения об адресе земельного участка	—
1.1.	Сведения об ином месте нахождения земельного участка, не являющегося объектом адресации, в структурированном виде	Республика Дагестан, г Буйнакск, СНТ " Дружба-2", участок № 23
1.2.	Дополнительные сведения о месте нахождения земельного участка	—
2.	Площадь земельного участка ± величина погрешности определения(вычисления) площади (**Р ± ΔР**), **м^2**	612±9
3.	Формула, примененная для вычисления предельной погрешности	$\Delta P = 3,5 \cdot M_t \cdot \sqrt{P_{док}} = 3,5 \cdot 0,10 \cdot \sqrt{600} = 9$

КАРТА-ПЛАН ТЕРРИТОРИИ

Сведения об уточняемых земельных участках, необходимые для исправления реестровых ошибок в сведениях о местоположении их границ

1	2	3
	определения площади земельного участка, с подставленными значениями и итоговые (вычисленные) значения (**ΔР**), м2	
4.	Площадь земельного участка согласно сведениям Единого государственного реестра недвижимости (**Ркад**), **м^2**	600
5.	Оценка расхождения **Р** и **Ркад (Р – Ркад), м^2**	12
6.	Предельный минимальный и максимальный размеры земельного участка (**Рмин и Рмакс), м^2**	—
7.	Кадастровый или иной государственный учетный номер (инвентарный) здания, сооружения, объекта незавершенного строительства, расположенного на земельном участке	—
8.	Вид (виды) разрешенного использования	Под индувидуальную жилую застройку
8.1.	Дополнительные сведения об использовании земельного участка	—
9.	Сведения о земельных участках (землях общего пользования, территории общего пользования), посредством которых обеспечивается доступ	—
10.	Иные сведения	—

4. Пояснения к сведениям об уточняемом земельном участке с кадастровым номером 05:44:000041:349 :

1.	—

1. Сведения о характерных точках границ уточняемого земельного участка с кадастровым номером 05:44:000041:353

Система координат МСК-05 **Зона №** 1

Обозначение характерных точек границ	Координаты, м				Метод определения координат	Формулы, примененные для расчета средней квадратической погрешности определения координат характерных точек границ (M_t), с подставленными в такие формулы значениями и итоговые (вычисленные) значения M_t, м	Описание закрепления точки
	содержатся в Едином государственном реестре недвижимости		определены в результате выполнения комплексных кадастровых работ				
	X	Y	X	Y			
1	2	3	4	5	6	7	8
н818У	—	—	197202,08	317313,14	Метод спутниковых геодезических измерений (определений)	$M_t = \sqrt{\frac{\Delta^2}{n}}$	—

КАРТА-ПЛАН ТЕРРИТОРИИ

Сведения об уточняемых земельных участках, необходимые для исправления реестровых ошибок в сведениях о местоположении их границ

н819У	—	—	197202,23	317328,20	Метод спутниковых геодезических измерений (определений)	$M_t = \sqrt{\frac{\Delta^2}{n}}$	—
н820У	—	—	197202,32	317336,69	Метод спутниковых геодезических измерений (определений)	$M_t = \sqrt{\frac{\Delta^2}{n}}$	—
н821У	—	—	197181,42	317344,70	Метод спутниковых геодезических измерений (определений)	$M_t = \sqrt{\frac{\Delta^2}{n}}$	—
н822У	—	—	197179,69	317313,59	Метод спутниковых геодезических измерений (определений)	$M_t = \sqrt{\frac{\Delta^2}{n}}$	—
1256	197203,78	317315,31	—	—	Метод спутниковых геодезических измерений (определений)	$M_t = \sqrt{\frac{\Delta^2}{n}}$	—
1257	197204,27	317327,56	—	—	Метод спутниковых геодезических измерений (определений)	$M_t = \sqrt{\frac{\Delta^2}{n}}$	—
1258	197204,02	317338,86	—	—	Метод спутниковых геодезических измерений (определений)	$M_t = \sqrt{\frac{\Delta^2}{n}}$	—
1259	197183,12	317346,87	—	—	Метод спутниковых геодезических измерений (определений)	$M_t = \sqrt{\frac{\Delta^2}{n}}$	—
1260	197181,39	317315,76	—	—	Метод спутниковых геодезических	$M_t = \sqrt{\frac{\Delta^2}{n}}$	—

КАРТА-ПЛАН ТЕРРИТОРИИ

Сведения об уточняемых земельных участках, необходимые для исправления реестровых ошибок в сведениях о местоположении их границ

					измерений (определений)		
н818У		—	—	197202,08	317313,14	Метод спутниковых геодезических измерений (определений)	$M_t = \sqrt{\frac{\Delta^2}{n}}$ —

2. Сведения о частях границ уточняемого земельного участка с кадастровым номером 05:44:000041:353

Обозначение части границ		Горизонтальное проложение (S), м	Описание прохождения части границ	Сведения о согласовании местоположения границ(согласовано/спорное)
от т.	до т.			
1	2	3	4	5
н818У	н819У	15,06	—	согласовано
н819У	н820У	8,49	—	согласовано
н820У	н821У	22,38	—	согласовано
н821У	н822У	31,16	—	согласовано
н822У	н818У	22,39	—	согласовано

3. Характеристики уточняемого земельного участка с кадастровым номером 05:44:000041:353

№ п/п	Наименование характеристик земельного участка	Значение характеристики
1	2	3
1.	Сведения об адресе земельного участка	Республика Дагестан, г Буйнакск, дск Дружба, д 26 (уникальный номер в ГАР: e4a249e2-f3d4-4806-9b63-0626a6649c29)
1.1.	Сведения об ином месте нахождения земельного участка, не являющегося объектом адресации, в структурированном виде	—
1.2.	Дополнительные сведения о месте нахождения земельного участка	—
2.	Площадь земельного участка ± величина погрешности определения(вычисления) площади (**Р ± ΔР**), **м²**	596±9
3.	Формула, примененная для вычисления предельной погрешности определения площади земельного участка, с подставленными значениями и итоговые (вычисленные) значения (**ΔР**), м2	$\Delta P = 3,5 \cdot M_t \cdot \sqrt{P_{док}} = 3,5 \cdot 0,10 \cdot \sqrt{600} = 9$
4.	Площадь земельного участка согласно сведениям Единого государственного реестра недвижимости (**Ркад**), **м²**	600
5.	Оценка расхождения **Р** и **Ркад (Р – Ркад), м²**	-4
6.	Предельный минимальный и максимальный размеры земельного участка	—

КАРТА-ПЛАН ТЕРРИТОРИИ

Сведения об уточняемых земельных участках, необходимые для исправления реестровых ошибок в сведениях о местоположении их границ

1	2	3
	(**Рмин и Рмакс), м^2**	
7.	Кадастровый или иной государственный учетный номер (инвентарный) здания, сооружения, объекта незавершенного строительства, расположенного на земельном участке	—
8.	Вид (виды) разрешенного использования	сад-во
8.1.	Дополнительные сведения об использовании земельного участка	—
9.	Сведения о земельных участках (землях общего пользования, территории общего пользования), посредством которых обеспечивается доступ	—
10.	Иные сведения	—

4. Пояснения к сведениям об уточняемом земельном участке с кадастровым номером 05:44:000041:353 :

1.	—

1. Сведения о характерных точках границ уточняемого земельного участка с кадастровым номером 05:44:000041:356

Система координат МСК-05 **Зона №** 1

Обозначение характерных точек границ	Координаты, м				Метод определения координат	Формулы, примененные для расчета средней квадратической погрешности определения координат характерных точек границ (M_t), с подставленными в такие формулы значениями и итоговые (вычисленные) значения M_t, м	Описание закрепления точки
	содержатся в Едином государственном реестре недвижимости		определены в результате выполнения комплексных кадастровых работ				
	X	Y	X	Y			
1	2	3	4	5	6	7	8
н439У	—	—	197269,49	317311,07	Метод спутниковых геодезических измерений (определений)	$M_t = \sqrt{\frac{\Delta^2}{n}}$	—
н848У	—	—	197270,06	317332,92	Метод спутниковых геодезических измерений (определений)	$M_t = \sqrt{\frac{\Delta^2}{n}}$	—

КАРТА-ПЛАН ТЕРРИТОРИИ

Сведения об уточняемых земельных участках, необходимые для исправления реестровых ошибок в сведениях о местоположении их границ

н1409У	—	—	197246,52	317333,13	Метод спутниковых геодезических измерений (определений)	$M_t = \sqrt{\frac{\Delta^2}{n}}$	—
н1410У	—	—	197246,44	317320,96	Метод спутниковых геодезических измерений (определений)	$M_t = \sqrt{\frac{\Delta^2}{n}}$	—
н440У	—	—	197246,41	317311,38	Метод спутниковых геодезических измерений (определений)	$M_t = \sqrt{\frac{\Delta^2}{n}}$	—
424	197271,66	317311,02	—	—	Метод спутниковых геодезических измерений (определений)	$M_t = \sqrt{\frac{\Delta^2}{n}}$	—
1270	197272,03	317331,79	—	—	Метод спутниковых геодезических измерений (определений)	$M_t = \sqrt{\frac{\Delta^2}{n}}$	—
1271	197248,17	317332,64	—	—	Метод спутниковых геодезических измерений (определений)	$M_t = \sqrt{\frac{\Delta^2}{n}}$	—
1272	197248,13	317321,80	—	—	Метод спутниковых геодезических измерений (определений)	$M_t = \sqrt{\frac{\Delta^2}{n}}$	—
425	197247,93	317311,29	—	—	Метод спутниковых геодезических измерений (определений)	$M_t = \sqrt{\frac{\Delta^2}{n}}$	—
н439У	—	—	197269,49	317311,07	Метод спутниковых геодезических	$M_t = \sqrt{\frac{\Delta^2}{n}}$	—

КАРТА-ПЛАН ТЕРРИТОРИИ

Сведения об уточняемых земельных участках, необходимые для исправления реестровых ошибок в сведениях о местоположении их границ

					измерений (определений)		

2. Сведения о частях границ уточняемого земельного участка с кадастровым номером 05:44:000041:356

Обозначение части границ		Горизонтальное проложение (S), м	Описание прохождения части границ	Сведения о согласовании местоположения границ(согласовано/спорное)
от т.	до т.			
1	2	3	4	5
н439У	н848У	21,86	—	согласовано
н848У	н1409У	23,54	—	согласовано
н1409У	н1410У	12,17	—	согласовано
н1410У	н440У	9,58	—	согласовано
н440У	н439У	23,08	—	согласовано

3. Характеристики уточняемого земельного участка с кадастровым номером 05:44:000041:356

№ п/п	Наименование характеристик земельного участка	Значение характеристики
1	2	3
1.	Сведения об адресе земельного участка	Российская Федерация, Республика Дагестан, г.о. город Буйнакск, г Буйнакск, ул 3-я Комсомольская, з/у 24
1.1.	Сведения об ином месте нахождения земельного участка, не являющегося объектом адресации, в структурированном виде	—
1.2.	Дополнительные сведения о месте нахождения земельного участка	—
2.	Площадь земельного участка ± величина погрешности определения(вычисления) площади (**Р ± ΔР**), **м^2**	509±8
3.	Формула, примененная для вычисления предельной погрешности определения площади земельного участка, с подставленными значениями и итоговые (вычисленные) значения (**ΔР**), м2	$\Delta P = 3{,}5 \cdot M_t \cdot \sqrt{P_{док}} = 3{,}5 \cdot 0{,}10 \cdot \sqrt{500} = 8$
4.	Площадь земельного участка согласно сведениям Единого государственного реестра недвижимости (**Ркад**), **м^2**	500
5.	Оценка расхождения **Р** и **Ркад (Р – Ркад), м^2**	9
6.	Предельный минимальный и максимальный размеры земельного участка (**Рмин и Рмакс), м^2**	—
7.	Кадастровый или иной государственный учетный номер (инвентарный) здания, сооружения, объекта незавершенного строительства, расположенного на земельном участке	—

КАРТА-ПЛАН ТЕРРИТОРИИ

Сведения об уточняемых земельных участках, необходимые для исправления реестровых ошибок в сведениях о местоположении их границ

1	2	3
8.	Вид (виды) разрешенного использования	Для индивидуального жилищного строительства
8.1.	Дополнительные сведения об использовании земельного участка	—
9.	Сведения о земельных участках (землях общего пользования, территории общего пользования), посредством которых обеспечивается доступ	—
10.	Иные сведения	—

4. Пояснения к сведениям об уточняемом земельном участке с кадастровым номером 05:44:000041:356 :

1.	—

1. Сведения о характерных точках границ уточняемого земельного участка с кадастровым номером 05:44:000041:357

Система координат МСК-05 **Зона №** 1

Обозначение характерных точек границ	Координаты, м				Метод определения координат	Формулы, примененные для расчета средней квадратической погрешности определения координат характерных точек границ (M_t), с подставленными в такие формулы значениями и итоговые (вычисленные) значения M_t, м	Описание закрепления точки
	содержатся в Едином государственном реестре недвижимости		определены в результате выполнения комплексных кадастровых работ				
	X	Y	X	Y			
1	2	3	4	5	6	7	8
н846У	—	—	197291,82	317304,29	Метод спутниковых геодезических измерений (определений)	$M_t = \sqrt{\frac{\Delta^2}{n}}$	—
н847У	—	—	197292,17	317331,78	Метод спутниковых геодезических измерений (определений)	$M_t = \sqrt{\frac{\Delta^2}{n}}$	—
н848У	—	—	197270,06	317332,92	Метод спутниковых геодезических измерений (определений)	$M_t = \sqrt{\frac{\Delta^2}{n}}$	—

КАРТА-ПЛАН ТЕРРИТОРИИ

Сведения об уточняемых земельных участках, необходимые для исправления реестровых ошибок в сведениях о местоположении их границ

н439У	—	—	197269,49	317311,07	Метод спутниковых геодезических измерений (определений)	$M_t = \sqrt{\frac{\Delta^2}{n}}$	—
н438У	—	—	197269,32	317303,24	Метод спутниковых геодезических измерений (определений)	$M_t = \sqrt{\frac{\Delta^2}{n}}$	—
н849У	—	—	197271,54	317304,25	Метод спутниковых геодезических измерений (определений)	$M_t = \sqrt{\frac{\Delta^2}{n}}$	—
1273	197293,41	317304,12	—	—	Метод спутниковых геодезических измерений (определений)	$M_t = \sqrt{\frac{\Delta^2}{n}}$	—
1274	197294,03	317331,26	—	—	Метод спутниковых геодезических измерений (определений)	$M_t = \sqrt{\frac{\Delta^2}{n}}$	—
1270	197272,03	317331,79	—	—	Метод спутниковых геодезических измерений (определений)	$M_t = \sqrt{\frac{\Delta^2}{n}}$	—
423	197271,54	317304,21	—	—	Метод спутниковых геодезических измерений (определений)	$M_t = \sqrt{\frac{\Delta^2}{n}}$	—
н846У	—	—	197291,82	317304,29	Метод спутниковых геодезических измерений (определений)	$M_t = \sqrt{\frac{\Delta^2}{n}}$	—

КАРТА-ПЛАН ТЕРРИТОРИИ

Сведения об уточняемых земельных участках, необходимые для исправления реестровых ошибок в сведениях о местоположении их границ

2. Сведения о частях границ уточняемого земельного участка с кадастровым номером 05:44:000041:357

Обозначение части границ		Горизонтальное проложение (S), м	Описание прохождения части границ	Сведения о согласовании местоположения границ(согласовано/спорное)
от т.	до т.			
1	2	3	4	5
н846У	н847У	27,49	—	согласовано
н847У	н848У	22,14	—	согласовано
н848У	н439У	21,86	—	согласовано
н439У	н438У	7,83	—	согласовано
н438У	н849У	2,44	—	согласовано
н849У	н846У	20,28	—	согласовано

3. Характеристики уточняемого земельного участка с кадастровым номером 05:44:000041:357

№ п/п	Наименование характеристик земельного участка	Значение характеристики
1	2	3
1.	Сведения об адресе земельного участка	—
1.1.	Сведения об ином месте нахождения земельного участка, не являющегося объектом адресации, в структурированном виде	Республика Дагестан, г Буйнакск, СНТ " Дружба", уч.№ 29
1.2.	Дополнительные сведения о месте нахождения земельного участка	—
2.	Площадь земельного участка ± величина погрешности определения(вычисления) площади (**Р ± ΔР**), **м^2**	628±9
3.	Формула, примененная для вычисления предельной погрешности определения площади земельного участка, с подставленными значениями и итоговые (вычисленные) значения (**ΔР**), м2	$\Delta P = 3,5 \cdot M_t \cdot \sqrt{P_{док}} = 3,5 \cdot 0,10 \cdot \sqrt{600} = 9$
4.	Площадь земельного участка согласно сведениям Единого государственного реестра недвижимости (**Ркад**), **м^2**	600
5.	Оценка расхождения **Р** и **Ркад (Р – Ркад), м^2**	28
6.	Предельный минимальный и максимальный размеры земельного участка (**Рмин и Рмакс), м^2**	—
7.	Кадастровый или иной государственный учетный номер (инвентарный) здания, сооружения, объекта незавершенного строительства, расположенного на земельном участке	05:44:000041:1636
8.	Вид (виды) разрешенного использования	Под индувидуальное жилишное сроительство
8.1.	Дополнительные сведения об использовании земельного участка	—

КАРТА-ПЛАН ТЕРРИТОРИИ

Сведения об уточняемых земельных участках, необходимые для исправления реестровых ошибок в сведениях о местоположении их границ

1	2	3
9.	Сведения о земельных участках (землях общего пользования, территории общего пользования), посредством которых обеспечивается доступ	—
10.	Иные сведения	—

4. Пояснения к сведениям об уточняемом земельном участке с кадастровым номером 05:44:000041:357 :

1.	—

1. Сведения о характерных точках границ уточняемого земельного участка с кадастровым номером 05:44:000041:361

Система координат МСК-05 **Зона №** 1

Обозначение характерных точек границ	Координаты, м				Метод определения координат	Формулы, примененные для расчета средней квадратической погрешности определения координат характерных точек границ (M_t), с подставленными в такие формулы значениями и итоговые (вычисленные) значения M_t, м	Описание закрепления точки
	содержатся в Едином государственном реестре недвижимости		определены в результате выполнения комплексных кадастровых работ				
	X	Y	X	Y			
1	2	3	4	5	6	7	8
н828У	—	—	197400,96	317274,34	Метод спутниковых геодезических измерений (определений)	$M_t = \sqrt{\frac{\Delta^2}{n}}$	—
н829У	—	—	197410,99	317294,66	Метод спутниковых геодезических измерений (определений)	$M_t = \sqrt{\frac{\Delta^2}{n}}$	—
н830У	—	—	197401,44	317299,07	Метод спутниковых геодезических измерений (определений)	$M_t = \sqrt{\frac{\Delta^2}{n}}$	—
н831У	—	—	197401,82	317299,85	Метод спутниковых геодезических измерений (определений)	$M_t = \sqrt{\frac{\Delta^2}{n}}$	—

КАРТА-ПЛАН ТЕРРИТОРИИ

Сведения об уточняемых земельных участках, необходимые для исправления реестровых ошибок в сведениях о местоположении их границ

н832У	—	—	197395,53	317302,67	Метод спутниковых геодезических измерений (определений)	$M_t = \sqrt{\frac{\Delta^2}{n}}$	—
н833У	—	—	197384,92	317281,94	Метод спутниковых геодезических измерений (определений)	$M_t = \sqrt{\frac{\Delta^2}{n}}$	—
1279	197401,74	317274,07	—	—	Метод спутниковых геодезических измерений (определений)	$M_t = \sqrt{\frac{\Delta^2}{n}}$	—
1280	197411,10	317294,95	—	—	Метод спутниковых геодезических измерений (определений)	$M_t = \sqrt{\frac{\Delta^2}{n}}$	—
1281	197401,55	317299,36	—	—	Метод спутниковых геодезических измерений (определений)	$M_t = \sqrt{\frac{\Delta^2}{n}}$	—
1282	197402,28	317300,90	—	—	Метод спутниковых геодезических измерений (определений)	$M_t = \sqrt{\frac{\Delta^2}{n}}$	—
824	197396,58	317303,49	—	—	Метод спутниковых геодезических измерений (определений)	$M_t = \sqrt{\frac{\Delta^2}{n}}$	—
827	197386,12	317281,18	—	—	Метод спутниковых геодезических измерений (определений)	$M_t = \sqrt{\frac{\Delta^2}{n}}$	—
н828У	—	—	197400,96	317274,34	Метод спутниковых геодезических	$M_t = \sqrt{\frac{\Delta^2}{n}}$	—

КАРТА-ПЛАН ТЕРРИТОРИИ

Сведения об уточняемых земельных участках, необходимые для исправления реестровых ошибок в сведениях о местоположении их границ

					измерений (определений)		

2. Сведения о частях границ уточняемого земельного участка с кадастровым номером 05:44:000041:361

Обозначение части границ		Горизонтальное проложение (S), м	Описание прохождения части границ	Сведения о согласовании местоположения границ(согласовано/спорное)
от т.	до т.			
1	2	3	4	5
н828У	н829У	22,66	—	согласовано
н829У	н830У	10,52	—	согласовано
н830У	н831У	0,87	—	согласовано
н831У	н832У	6,89	—	согласовано
н832У	н833У	23,29	—	согласовано
н833У	н828У	17,75	—	согласовано

3. Характеристики уточняемого земельного участка с кадастровым номером 05:44:000041:361

№ п/п	Наименование характеристик земельного участка	Значение характеристики
1	2	3
1.	Сведения об адресе земельного участка	—
1.1.	Сведения об ином месте нахождения земельного участка, не являющегося объектом адресации, в структурированном виде	Республика Дагестан, г. Буйнакск, ул. Озерная
1.2.	Дополнительные сведения о месте нахождения земельного участка	—
2.	Площадь земельного участка ± величина погрешности определения(вычисления) площади (**Р ± ΔР**), **м²**	402±7
3.	Формула, примененная для вычисления предельной погрешности определения площади земельного участка, с подставленными значениями и итоговые (вычисленные) значения (**ΔР**), м2	$\Delta P = 3,5 \cdot M_t \cdot \sqrt{P_{док}} = 3,5 \cdot 0,10 \cdot \sqrt{400} = 7$
4.	Площадь земельного участка согласно сведениям Единого государственного реестра недвижимости (**Ркад**), **м²**	400
5.	Оценка расхождения **Р** и **Ркад (Р – Ркад), м²**	2
6.	Предельный минимальный и максимальный размеры земельного участка (**Рмин и Рмакс), м²**	—
7.	Кадастровый или иной государственный учетный номер (инвентарный) здания, сооружения, объекта незавершенного строительства, расположенного на земельном участке	—

КАРТА-ПЛАН ТЕРРИТОРИИ

Сведения об уточняемых земельных участках, необходимые для исправления реестровых ошибок в сведениях о местоположении их границ

1	2	3
8.	Вид (виды) разрешенного использования	Под жилую индивидуальную застройку
8.1.	Дополнительные сведения об использовании земельного участка	—
9.	Сведения о земельных участках (землях общего пользования, территории общего пользования), посредством которых обеспечивается доступ	—
10.	Иные сведения	—

4. Пояснения к сведениям об уточняемом земельном участке с кадастровым номером 05:44:000041:361 :

1.	—

1. Сведения о характерных точках границ уточняемого земельного участка с кадастровым номером 05:44:000041:375

Система координат МСК-05 **Зона №** 1

Обозначение характерных точек границ	Координаты, м				Метод определения координат	Формулы, примененные для расчета средней квадратической погрешности определения координат характерных точек границ (M_t), с подставленными в такие формулы значениями и итоговые (вычисленные) значения M_t, м	Описание закрепления точки
	содержатся в Едином государственном реестре недвижимости		определены в результате выполнения комплексных кадастровых работ				
	X	Y	X	Y			
1	2	3	4	5	6	7	8
н836У	—	—	197460,32	317117,95	Метод спутниковых геодезических измерений (определений)	$M_t = \sqrt{\frac{\Delta^2}{n}}$	—
н837У	—	—	197466,59	317124,79	Метод спутниковых геодезических измерений (определений)	$M_t = \sqrt{\frac{\Delta^2}{n}}$	—
н838У	—	—	197456,14	317132,62	Метод спутниковых геодезических измерений (определений)	$M_t = \sqrt{\frac{\Delta^2}{n}}$	—

КАРТА-ПЛАН ТЕРРИТОРИИ

Сведения об уточняемых земельных участках, необходимые для исправления реестровых ошибок в сведениях о местоположении их границ

н839У	—	—	197412,81	317157,94	Метод спутниковых геодезических измерений (определений)	$M_t = \sqrt{\frac{\Delta^2}{n}}$	—
н840У	—	—	197407,54	317150,79	Метод спутниковых геодезических измерений (определений)	$M_t = \sqrt{\frac{\Delta^2}{n}}$	—
1275	197466,63	317126,35	—	—	Метод спутниковых геодезических измерений (определений)	$M_t = \sqrt{\frac{\Delta^2}{n}}$	—
1276	197412,81	317157,94	—	—	Метод спутниковых геодезических измерений (определений)	$M_t = \sqrt{\frac{\Delta^2}{n}}$	—
1277	197408,21	317150,31	—	—	Метод спутниковых геодезических измерений (определений)	$M_t = \sqrt{\frac{\Delta^2}{n}}$	—
1278	197460,32	317117,95	—	—	Метод спутниковых геодезических измерений (определений)	$M_t = \sqrt{\frac{\Delta^2}{n}}$	—
н836У	—	—	197460,32	317117,95	Метод спутниковых геодезических измерений (определений)	$M_t = \sqrt{\frac{\Delta^2}{n}}$	—

2. Сведения о частях границ уточняемого земельного участка с кадастровым номером 05:44:000041:375

Обозначение части границ		Горизонтальное проложение (S), м	Описание прохождения части границ	Сведения о согласовании местоположения границ(согласовано/спорное)
от т.	до т.			
1	2	3	4	5
н836У	н837У	9,28	—	согласовано

КАРТА-ПЛАН ТЕРРИТОРИИ

Сведения об уточняемых земельных участках, необходимые для исправления реестровых ошибок в сведениях о местоположении их границ

н837У	н838У	13,06	—	согласовано
н838У	н839У	50,19	—	согласовано
н839У	н840У	8,88	—	согласовано
н840У	н836У	62,16	—	согласовано

3. Характеристики уточняемого земельного участка с кадастровым номером 05:44:000041:375

№ п/п	Наименование характеристик земельного участка	Значение характеристики
1	2	3
1.	Сведения об адресе земельного участка	—
1.1.	Сведения об ином месте нахождения земельного участка, не являющегося объектом адресации, в структурированном виде	Республика Дагестан, г. Буйнакск, снт. "Дружба-2", д. 46
1.2.	Дополнительные сведения о месте нахождения земельного участка	—
2.	Площадь земельного участка ± величина погрешности определения(вычисления) площади (**Р ± ΔР**), **м^2**	600±9
3.	Формула, примененная для вычисления предельной погрешности определения площади земельного участка, с подставленными значениями и итоговые (вычисленные) значения (**ΔР**), м2	$\Delta P = 3,5 \cdot M_t \cdot \sqrt{P_{док}} = 3,5 \cdot 0,10 \cdot \sqrt{600} = 9$
4.	Площадь земельного участка согласно сведениям Единого государственного реестра недвижимости (**Ркад**), **м^2**	600
5.	Оценка расхождения **Р** и **Ркад (Р – Ркад), м^2**	0
6.	Предельный минимальный и максимальный размеры земельного участка (**Рмин и Рмакс), м^2**	—
7.	Кадастровый или иной государственный учетный номер (инвентарный) здания, сооружения, объекта незавершенного строительства, расположенного на земельном участке	05:44:000041:1300
8.	Вид (виды) разрешенного использования	Для ведение садоводства
8.1.	Дополнительные сведения об использовании земельного участка	—
9.	Сведения о земельных участках (землях общего пользования, территории общего пользования), посредством которых обеспечивается доступ	—
10.	Иные сведения	—

4. Пояснения к сведениям об уточняемом земельном участке с кадастровым номером 05:44:000041:375 :

1.	—

1. Сведения о характерных точках границ уточняемого земельного участка с кадастровым номером 05:44:000041:421

КАРТА-ПЛАН ТЕРРИТОРИИ

Сведения об уточняемых земельных участках, необходимые для исправления реестровых ошибок в сведениях о местоположении их границ

Система координат МСК-05 **Зона № 1**

Обозначение характерных точек границ	Координаты, м				Метод определения координат	Формулы, примененные для расчета средней квадратической погрешности определения координат характерных точек границ (M_t), с подставленными в такие формулы значениями и итоговые (вычисленные) значения M_t, м	Описание закрепления точки
	содержатся в Едином государственном реестре недвижимости		определены в результате выполнения комплексных кадастровых работ				
	X	Y	X	Y			
1	2	3	4	5	6	7	8
н823У	—	—	197570,97	317018,12	Метод спутниковых геодезических измерений (определений)	$M_t = \sqrt{\frac{\Delta^2}{n}}$	—
н824У	—	—	197577,59	317029,30	Метод спутниковых геодезических измерений (определений)	$M_t = \sqrt{\frac{\Delta^2}{n}}$	—
н423У	—	—	197565,11	317035,84	Метод спутниковых геодезических измерений (определений)	$M_t = \sqrt{\frac{\Delta^2}{n}}$	—
н422У	—	—	197558,72	317025,84	Метод спутниковых геодезических измерений (определений)	$M_t = \sqrt{\frac{\Delta^2}{n}}$	—
н428У	—	—	197546,21	317010,92	Метод спутниковых геодезических измерений (определений)	$M_t = \sqrt{\frac{\Delta^2}{n}}$	—
н791У	—	—	197556,11	317005,15	Метод спутниковых геодезических измерений (определений)	$M_t = \sqrt{\frac{\Delta^2}{n}}$	—

КАРТА-ПЛАН ТЕРРИТОРИИ

Сведения об уточняемых земельных участках, необходимые для исправления реестровых ошибок в сведениях о местоположении их границ

н790У	—	—	197559,59	317002,81	Метод спутниковых геодезических измерений (определений)	$M_t = \sqrt{\frac{\Delta^2}{n}}$	—
1283	197562,61	317002,41	—	—	Метод спутниковых геодезических измерений (определений)	$M_t = \sqrt{\frac{\Delta^2}{n}}$	—
1284	197575,06	317021,58	—	—	Метод спутниковых геодезических измерений (определений)	$M_t = \sqrt{\frac{\Delta^2}{n}}$	—
1285	197578,98	317028,68	—	—	Метод спутниковых геодезических измерений (определений)	$M_t = \sqrt{\frac{\Delta^2}{n}}$	—
1286	197566,52	317035,74	—	—	Метод спутниковых геодезических измерений (определений)	$M_t = \sqrt{\frac{\Delta^2}{n}}$	—
1287	197561,41	317026,18	—	—	Метод спутниковых геодезических измерений (определений)	$M_t = \sqrt{\frac{\Delta^2}{n}}$	—
1288	197549,06	317011,40	—	—	Метод спутниковых геодезических измерений (определений)	$M_t = \sqrt{\frac{\Delta^2}{n}}$	—
н823У	—	—	197570,97	317018,12	Метод спутниковых геодезических измерений (определений)	$M_t = \sqrt{\frac{\Delta^2}{n}}$	—

КАРТА-ПЛАН ТЕРРИТОРИИ

Сведения об уточняемых земельных участках, необходимые для исправления реестровых ошибок в сведениях о местоположении их границ

2. Сведения о частях границ уточняемого земельного участка с кадастровым номером 05:44:000041:421

Обозначение части границ		Горизонтальное проложение (S), м	Описание прохождения части границ	Сведения о согласовании местоположения границ(согласовано/спорное)
от т.	до т.			
1	2	3	4	5
н823У	н824У	12,99	—	согласовано
н824У	н423У	14,09	—	согласовано
н423У	н422У	11,87	—	согласовано
н422У	н428У	19,47	—	согласовано
н428У	н791У	11,46	—	согласовано
н791У	н790У	4,19	—	согласовано
н790У	н823У	19,08	—	согласовано

3. Характеристики уточняемого земельного участка с кадастровым номером 05:44:000041:421

№ п/п	Наименование характеристик земельного участка	Значение характеристики
1	2	3
1.	Сведения об адресе земельного участка	Российская Федерация, Республика Дагестан, г Буйнакск, ул 3-я Озерная, з/у 8
1.1.	Сведения об ином месте нахождения земельного участка, не являющегося объектом адресации, в структурированном виде	—
1.2.	Дополнительные сведения о месте нахождения земельного участка	—
2.	Площадь земельного участка ± величина погрешности определения(вычисления) площади (**Р ± ΔР**), **м^2**	464±7
3.	Формула, примененная для вычисления предельной погрешности определения площади земельного участка, с подставленными значениями и итоговые (вычисленные) значения (**ΔР**), м2	$\Delta P = 3{,}5 \cdot M_t \cdot \sqrt{P_{док}} = 3{,}5 \cdot 0{,}10 \cdot \sqrt{450} = 7$
4.	Площадь земельного участка согласно сведениям Единого государственного реестра недвижимости (**Ркад**), **м^2**	450
5.	Оценка расхождения **Р** и **Ркад (Р – Ркад), м^2**	14
6.	Предельный минимальный и максимальный размеры земельного участка (**Рмин и Рмакс), м^2**	—
7.	Кадастровый или иной государственный учетный номер (инвентарный) здания, сооружения, объекта незавершенного строительства, расположенного на земельном участке	05:44:000041:1904

КАРТА-ПЛАН ТЕРРИТОРИИ

Сведения об уточняемых земельных участках, необходимые для исправления реестровых ошибок в сведениях о местоположении их границ

1	2	3
8.	Вид (виды) разрешенного использования	под малоэтажную жилую застройку
8.1.	Дополнительные сведения об использовании земельного участка	—
9.	Сведения о земельных участках (землях общего пользования, территории общего пользования), посредством которых обеспечивается доступ	—
10.	Иные сведения	—

4. Пояснения к сведениям об уточняемом земельном участке с кадастровым номером 05:44:000041:421 :

1.	—

1. Сведения о характерных точках границ уточняемого земельного участка с кадастровым номером 05:44:000041:487

Система координат МСК-05 **Зона №** 1

Обозначение характерных точек границ	Координаты, м				Метод определения координат	Формулы, примененные для расчета средней квадратической погрешности определения координат характерных точек границ (M_t), с подставленными в такие формулы значениями и итоговые (вычисленные) значения M_t, м	Описание закрепления точки
	содержатся в Едином государственном реестре недвижимости		определены в результате выполнения комплексных кадастровых работ				
	X	Y	X	Y			
1	2	3	4	5	6	7	8
н850У	—	—	197217,26	317045,37	Метод спутниковых геодезических измерений (определений)	$M_t = \sqrt{\frac{\Delta^2}{n}}$	—
н851У	—	—	197220,46	317065,62	Метод спутниковых геодезических измерений (определений)	$M_t = \sqrt{\frac{\Delta^2}{n}}$	—
н765У	—	—	197187,92	317068,18	Метод спутниковых геодезических измерений (определений)	$M_t = \sqrt{\frac{\Delta^2}{n}}$	—

КАРТА-ПЛАН ТЕРРИТОРИИ

Сведения об уточняемых земельных участках, необходимые для исправления реестровых ошибок в сведениях о местоположении их границ

н764У	—	—	197186,88	317050,22	Метод спутниковых геодезических измерений (определений)	$M_t = \sqrt{\frac{\Delta^2}{n}}$	—
1291	197218,56	317045,14	—	—	Метод спутниковых геодезических измерений (определений)	$M_t = \sqrt{\frac{\Delta^2}{n}}$	—
1292	197220,51	317064,93	—	—	Метод спутниковых геодезических измерений (определений)	$M_t = \sqrt{\frac{\Delta^2}{n}}$	—
1293	197189,86	317067,86	—	—	Метод спутниковых геодезических измерений (определений)	$M_t = \sqrt{\frac{\Delta^2}{n}}$	—
1294	197188,68	317048,30	—	—	Метод спутниковых геодезических измерений (определений)	$M_t = \sqrt{\frac{\Delta^2}{n}}$	—
н850У	—	—	197217,26	317045,37	Метод спутниковых геодезических измерений (определений)	$M_t = \sqrt{\frac{\Delta^2}{n}}$	—

2. Сведения о частях границ уточняемого земельного участка с кадастровым номером 05:44:000041:487

Обозначение части границ		Горизонтальное проложение (S), м	Описание прохождения части границ	Сведения о согласовании местоположения границ(согласовано/спорное)
от т.	до т.			
1	2	3	4	5
н850У	н851У	20,50	—	согласовано
н851У	н765У	32,64	—	согласовано
н765У	н764У	17,99	—	согласовано
н764У	н850У	30,76	—	согласовано

КАРТА-ПЛАН ТЕРРИТОРИИ

Сведения об уточняемых земельных участках, необходимые для исправления реестровых ошибок в сведениях о местоположении их границ

3. Характеристики уточняемого земельного участка с кадастровым номером 05:44:000041:487

№ п/п	Наименование характеристик земельного участка	Значение характеристики
1	2	3
1.	Сведения об адресе земельного участка	Российская Федерация, Республика Дагестан, г.о. город Буйнакск, г Буйнакск, ул Магомедова Ахмеда Гамзатовича, №93
1.1.	Сведения об ином месте нахождения земельного участка, не являющегося объектом адресации, в структурированном виде	—
1.2.	Дополнительные сведения о месте нахождения земельного участка	—
2.	Площадь земельного участка ± величина погрешности определения(вычисления) площади (**Р ± ΔР**), **м^2**	609±9
3.	Формула, примененная для вычисления предельной погрешности определения площади земельного участка, с подставленными значениями и итоговые (вычисленные) значения (**ΔР**), м2	$\Delta P = 3,5 \cdot M_t \cdot \sqrt{P_{док}} = 3,5 \cdot 0,10 \cdot \sqrt{600} = 9$
4.	Площадь земельного участка согласно сведениям Единого государственного реестра недвижимости (**Ркад**), **м^2**	600
5.	Оценка расхождения **Р** и **Ркад (Р – Ркад), м^2**	9
6.	Предельный минимальный и максимальный размеры земельного участка (**Рмин и Рмакс), м^2**	—
7.	Кадастровый или иной государственный учетный номер (инвентарный) здания, сооружения, объекта незавершенного строительства, расположенного на земельном участке	—
8.	Вид (виды) разрешенного использования	Для садаводства
8.1.	Дополнительные сведения об использовании земельного участка	—
9.	Сведения о земельных участках (землях общего пользования, территории общего пользования), посредством которых обеспечивается доступ	—
10.	Иные сведения	—

4. Пояснения к сведениям об уточняемом земельном участке с кадастровым номером 05:44:000041:487 :

1.	—

1. Сведения о характерных точках границ уточняемого земельного участка с кадастровым номером 05:44:000041:490

Система координат МСК-05 **Зона №** 1

КАРТА-ПЛАН ТЕРРИТОРИИ

Сведения об уточняемых земельных участках, необходимые для исправления реестровых ошибок в сведениях о местоположении их границ

Обозначение характерных точек границ	Координаты, м				Метод определения координат	Формулы, примененные для расчета средней квадратической погрешности определения координат характерных точек границ (M_t), с подставленными в такие формулы значениями и итоговые (вычисленные) значения M_t, м	Описание закрепления точки
	содержатся в Едином государственном реестре недвижимости		определены в результате выполнения комплексных кадастровых работ				
	X	Y	X	Y			
1	2	3	4	5	6	7	8
н669У	—	—	197124,11	316915,60	Метод спутниковых геодезических измерений (определений)	$M_t = \sqrt{\frac{\Delta^2}{n}}$	—
н668У	—	—	197134,14	316928,12	Метод спутниковых геодезических измерений (определений)	$M_t = \sqrt{\frac{\Delta^2}{n}}$	—
н1289У	—	—	197130,10	316931,23	Метод спутниковых геодезических измерений (определений)	$M_t = \sqrt{\frac{\Delta^2}{n}}$	—
н1290У	—	—	197101,46	316953,41	Метод спутниковых геодезических измерений (определений)	$M_t = \sqrt{\frac{\Delta^2}{n}}$	—
н1291У	—	—	197095,95	316937,36	Метод спутниковых геодезических измерений (определений)	$M_t = \sqrt{\frac{\Delta^2}{n}}$	—
1295	197124,51	316916,32	—	—	Метод спутниковых геодезических измерений (определений)	$M_t = \sqrt{\frac{\Delta^2}{n}}$	—

КАРТА-ПЛАН ТЕРРИТОРИИ

Сведения об уточняемых земельных участках, необходимые для исправления реестровых ошибок в сведениях о местоположении их границ

782	197134,14	316928,12	—	—	Метод спутниковых геодезических измерений (определений)	$M_t = \sqrt{\frac{\Delta^2}{n}}$	—
187	197130,10	316931,23	—	—	Метод спутниковых геодезических измерений (определений)	$M_t = \sqrt{\frac{\Delta^2}{n}}$	—
1296	197102,49	316953,55	—	—	Метод спутниковых геодезических измерений (определений)	$M_t = \sqrt{\frac{\Delta^2}{n}}$	—
1297	197096,28	316937,41	—	—	Метод спутниковых геодезических измерений (определений)	$M_t = \sqrt{\frac{\Delta^2}{n}}$	—
н669У	—	—	197124,11	316915,60	Метод спутниковых геодезических измерений (определений)	$M_t = \sqrt{\frac{\Delta^2}{n}}$	—

2. Сведения о частях границ уточняемого земельного участка с кадастровым номером 05:44:000041:490

Обозначение части границ		Горизонтальное проложение (S), м	Описание прохождения части границ	Сведения о согласовании местоположения границ(согласовано/спорное)
от т.	до т.			
1	2	3	4	5
н669У	н668У	16,04	—	согласовано
н668У	н1289У	5,10	—	согласовано
н1289У	н1290У	36,22	—	согласовано
н1290У	н1291У	16,97	—	согласовано
н1291У	н669У	35,59	—	согласовано

3. Характеристики уточняемого земельного участка с кадастровым номером 05:44:000041:490

№ п/п	Наименование характеристик земельного участка	Значение характеристики
1	2	3
1.	Сведения об адресе земельного участка	—

КАРТА-ПЛАН ТЕРРИТОРИИ

Сведения об уточняемых земельных участках, необходимые для исправления реестровых ошибок в сведениях о местоположении их границ

1	2	3
1.1.	Сведения об ином месте нахождения земельного участка, не являющегося объектом адресации, в структурированном виде	Республика Дагестан, г. Буйнакск, с/т "Дружба-2" участок №139
1.2.	Дополнительные сведения о месте нахождения земельного участка	—
2.	Площадь земельного участка ± величина погрешности определения(вычисления) площади (**Р ± ΔР**), **м^2**	617±9
3.	Формула, примененная для вычисления предельной погрешности определения площади земельного участка, с подставленными значениями и итоговые (вычисленные) значения (**ΔР**), м2	$\Delta P = 3{,}5 \cdot M_t \cdot \sqrt{P_{док}} = 3{,}5 \cdot 0{,}10 \cdot \sqrt{600} = 9$
4.	Площадь земельного участка согласно сведениям Единого государственного реестра недвижимости (**Ркад**), **м^2**	600
5.	Оценка расхождения **Р** и **Ркад (Р – Ркад), м^2**	17
6.	Предельный минимальный и максимальный размеры земельного участка (**Рмин и Рмакс), м^2**	—
7.	Кадастровый или иной государственный учетный номер (инвентарный) здания, сооружения, объекта незавершенного строительства, расположенного на земельном участке	—
8.	Вид (виды) разрешенного использования	Для индивидуальной жилой застройки
8.1.	Дополнительные сведения об использовании земельного участка	—
9.	Сведения о земельных участках (землях общего пользования, территории общего пользования), посредством которых обеспечивается доступ	—
10.	Иные сведения	—

4. Пояснения к сведениям об уточняемом земельном участке с кадастровым номером 05:44:000041:490 :

1.	—

1. Сведения о характерных точках границ уточняемого земельного участка с кадастровым номером 05:44:000041:500

Система координат МСК-05 **Зона №** 1

КАРТА-ПЛАН ТЕРРИТОРИИ

Сведения об уточняемых земельных участках, необходимые для исправления реестровых ошибок в сведениях о местоположении их границ

Обозначение характерных точек границ	Координаты, м				Метод определения координат	Формулы, примененные для расчета средней квадратической погрешности определения координат характерных точек границ (M_t), с подставленными в такие формулы значениями и итоговые (вычисленные) значения M_t, м	Описание закрепления точки
	содержатся в Едином государственном реестре недвижимости		определены в результате выполнения комплексных кадастровых работ				
	X	Y	X	Y			
1	2	3	4	5	6	7	8
н841У	—	—	197355,00	317092,32	Метод спутниковых геодезических измерений (определений)	$M_t = \sqrt{\frac{\Delta^2}{n}}$	—
н842У	—	—	197326,08	317125,76	Метод спутниковых геодезических измерений (определений)	$M_t = \sqrt{\frac{\Delta^2}{n}}$	—
н843У	—	—	197316,32	317115,51	Метод спутниковых геодезических измерений (определений)	$M_t = \sqrt{\frac{\Delta^2}{n}}$	—
н844У	—	—	197345,54	317083,07	Метод спутниковых геодезических измерений (определений)	$M_t = \sqrt{\frac{\Delta^2}{n}}$	—
1304	197326,08	317125,76	—	—	Метод спутниковых геодезических измерений (определений)	$M_t = \sqrt{\frac{\Delta^2}{n}}$	—
1305	197316,32	317115,51	—	—	Метод спутниковых геодезических измерений (определений)	$M_t = \sqrt{\frac{\Delta^2}{n}}$	—

КАРТА-ПЛАН ТЕРРИТОРИИ

Сведения об уточняемых земельных участках, необходимые для исправления реестровых ошибок в сведениях о местоположении их границ

1298	197345,54	317083,07	—	—	Метод спутниковых геодезических измерений (определений)	$M_t = \sqrt{\frac{\Delta^2}{n}}$	—
1306	197355,00	317092,32	—	—	Метод спутниковых геодезических измерений (определений)	$M_t = \sqrt{\frac{\Delta^2}{n}}$	—
н841У	—	—	197355,00	317092,32	Метод спутниковых геодезических измерений (определений)	$M_t = \sqrt{\frac{\Delta^2}{n}}$	—

2. Сведения о частях границ уточняемого земельного участка с кадастровым номером 05:44:000041:500

Обозначение части границ		Горизонтальное проложение (S), м	Описание прохождения части границ	Сведения о согласовании местоположения границ(согласовано/спорное)
от т.	до т.			
1	2	3	4	5
н841У	н842У	44,21	—	согласовано
н842У	н843У	14,15	—	согласовано
н843У	н844У	43,66	—	согласовано
н844У	н841У	13,23	—	согласовано

3. Характеристики уточняемого земельного участка с кадастровым номером 05:44:000041:500

№ п/п	Наименование характеристик земельного участка	Значение характеристики
1	2	3
1.	Сведения об адресе земельного участка	Российская Федерация, Республика Дагестан, г.о. город Буйнакск, г Буйнакск, ул 2-я Комсомольская, з/у 29
1.1.	Сведения об ином месте нахождения земельного участка, не являющегося объектом адресации, в структурированном виде	—
1.2.	Дополнительные сведения о месте нахождения земельного участка	—
2.	Площадь земельного участка ± величина погрешности определения(вычисления) площади (**Р ± ΔР**), **м²**	600±9
3.	Формула, примененная для вычисления предельной погрешности определения площади земельного участка, с подставленными значениями и итоговые (вычисленные) значения (**ΔР**), м2	$\Delta P = 3{,}5 \cdot M_t \cdot \sqrt{P_{док}} = 3{,}5 \cdot 0{,}10 \cdot \sqrt{600} = 9$

КАРТА-ПЛАН ТЕРРИТОРИИ

Сведения об уточняемых земельных участках, необходимые для исправления реестровых ошибок в сведениях о местоположении их границ

1	2	3
4.	Площадь земельного участка согласно сведениям Единого государственного реестра недвижимости (**Ркад**), **м^2**	600
5.	Оценка расхождения **Р** и **Ркад (Р – Ркад), м^2**	0
6.	Предельный минимальный и максимальный размеры земельного участка (**Рмин и Рмакс), м^2**	—
7.	Кадастровый или иной государственный учетный номер (инвентарный) здания, сооружения, объекта незавершенного строительства, расположенного на земельном участке	—
8.	Вид (виды) разрешенного использования	Для ведения садоводства
8.1.	Дополнительные сведения об использовании земельного участка	—
9.	Сведения о земельных участках (землях общего пользования, территории общего пользования), посредством которых обеспечивается доступ	—
10.	Иные сведения	—

4. Пояснения к сведениям об уточняемом земельном участке с кадастровым номером 05:44:000041:500 :

1.	—

1. Сведения о характерных точках границ уточняемого земельного участка с кадастровым номером 05:44:000041:503

Система координат МСК-05 **Зона №** 1

Обозначение характерных точек границ	Координаты, м				Метод определения координат	Формулы, примененные для расчета средней квадратической погрешности определения координат характерных точек границ (M_t), с подставленными в такие формулы значениями и итоговые (вычисленные) значения M_t, м	Описание закрепления точки
	содержатся в Едином государственном реестре недвижимости		определены в результате выполнения комплексных кадастровых работ				
	X	Y	X	Y			
1	2	3	4	5	6	7	8
н878У	—	—	197400,54	317078,23	Метод спутниковых геодезических измерений (определений)	$M_t = \sqrt{\frac{\Delta^2}{n}}$	—

КАРТА-ПЛАН ТЕРРИТОРИИ

Сведения об уточняемых земельных участках, необходимые для исправления реестровых ошибок в сведениях о местоположении их границ

н879У	—	—	197409,98	317087,98	Метод спутниковых геодезических измерений (определений)	$M_t = \sqrt{\frac{\Delta^2}{n}}$	—
н880У	—	—	197379,41	317112,20	Метод спутниковых геодезических измерений (определений)	$M_t = \sqrt{\frac{\Delta^2}{n}}$	—
н881У	—	—	197370,51	317102,00	Метод спутниковых геодезических измерений (определений)	$M_t = \sqrt{\frac{\Delta^2}{n}}$	—
1450	197401,65	317077,76	—	—	Метод спутниковых геодезических измерений (определений)	$M_t = \sqrt{\frac{\Delta^2}{n}}$	—
1451	197410,41	317088,14	—	—	Метод спутниковых геодезических измерений (определений)	$M_t = \sqrt{\frac{\Delta^2}{n}}$	—
1452	197381,75	317112,33	—	—	Метод спутниковых геодезических измерений (определений)	$M_t = \sqrt{\frac{\Delta^2}{n}}$	—
1453	197372,64	317101,49	—	—	Метод спутниковых геодезических измерений (определений)	$M_t = \sqrt{\frac{\Delta^2}{n}}$	—
н878У	—	—	197400,54	317078,23	Метод спутниковых геодезических измерений (определений)	$M_t = \sqrt{\frac{\Delta^2}{n}}$	—

КАРТА-ПЛАН ТЕРРИТОРИИ

Сведения об уточняемых земельных участках, необходимые для исправления реестровых ошибок в сведениях о местоположении их границ

2. Сведения о частях границ уточняемого земельного участка с кадастровым номером 05:44:000041:503

Обозначение части границ		Горизонтальное проложение (S), м	Описание прохождения части границ	Сведения о согласовании местоположения границ(согласовано/спорное)
от т.	до т.			
1	2	3	4	5
н878У	н879У	13,57	—	согласовано
н879У	н880У	39,00	—	согласовано
н880У	н881У	13,54	—	согласовано
н881У	н878У	38,30	—	согласовано

3. Характеристики уточняемого земельного участка с кадастровым номером 05:44:000041:503

№ п/п	Наименование характеристик земельного участка	Значение характеристики
1	2	3
1.	Сведения об адресе земельного участка	Российская Федерация, Республика Дагестан, г.о. город Буйнакск, г Буйнакск, ул 2-я Комсомольская, з/у 23
1.1.	Сведения об ином месте нахождения земельного участка, не являющегося объектом адресации, в структурированном виде	—
1.2.	Дополнительные сведения о месте нахождения земельного участка	—
2.	Площадь земельного участка ± величина погрешности определения(вычисления) площади (**Р ± ΔР**), **м^2**	522±8
3.	Формула, примененная для вычисления предельной погрешности определения площади земельного участка, с подставленными значениями и итоговые (вычисленные) значения (**ΔР**), м2	$\Delta P = 3,5 \cdot M_t \cdot \sqrt{P_{док}} = 3,5 \cdot 0,10 \cdot \sqrt{520} = 8$
4.	Площадь земельного участка согласно сведениям Единого государственного реестра недвижимости (**Ркад**), **м^2**	520
5.	Оценка расхождения **Р** и **Ркад (Р – Ркад), м^2**	2
6.	Предельный минимальный и максимальный размеры земельного участка (**Рмин и Рмакс), м^2**	—
7.	Кадастровый или иной государственный учетный номер (инвентарный) здания, сооружения, объекта незавершенного строительства, расположенного на земельном участке	05:44:000041:1393
8.	Вид (виды) разрешенного использования	Для малоэтажной застройки
8.1.	Дополнительные сведения об использовании земельного участка	—
9.	Сведения о земельных участках (землях общего пользования, территории	—

КАРТА-ПЛАН ТЕРРИТОРИИ

Сведения об уточняемых земельных участках, необходимые для исправления реестровых ошибок в сведениях о местоположении их границ

1	2	3
	общего пользования), посредством которых обеспечивается доступ	
10.	Иные сведения	—

4. Пояснения к сведениям об уточняемом земельном участке с кадастровым номером 05:44:000041:503 :

1.	—

1. Сведения о характерных точках границ уточняемого земельного участка с кадастровым номером 05:44:000041:504

Система координат МСК-05 **Зона №** 1

Обозначение характерных точек границ	Координаты, м				Метод определения координат	Формулы, примененные для расчета средней квадратической погрешности определения координат характерных точек границ (M_t), с подставленными в такие формулы значениями и итоговые (вычисленные) значения M_t, м	Описание закрепления точки
	содержатся в Едином государственном реестре недвижимости		определены в результате выполнения комплексных кадастровых работ				
	X	Y	X	Y			
1	2	3	4	5	6	7	8
н321У	—	—	197333,91	317071,71	Метод спутниковых геодезических измерений (определений)	$M_t = \sqrt{\frac{\Delta^2}{n}}$	—
н844У	—	—	197345,54	317083,07	Метод спутниковых геодезических измерений (определений)	$M_t = \sqrt{\frac{\Delta^2}{n}}$	—
н845У	—	—	197320,76	317110,55	Метод спутниковых геодезических измерений (определений)	$M_t = \sqrt{\frac{\Delta^2}{n}}$	—
н322У	—	—	197309,15	317098,18	Метод спутниковых геодезических измерений (определений)	$M_t = \sqrt{\frac{\Delta^2}{n}}$	—

КАРТА-ПЛАН ТЕРРИТОРИИ

Сведения об уточняемых земельных участках, необходимые для исправления реестровых ошибок в сведениях о местоположении их границ

1298	197345,54	317083,07	—	—	Метод спутниковых геодезических измерений (определений)	$M_t = \sqrt{\frac{\Delta^2}{n}}$	—
1301	197320,76	317110,55	—	—	Метод спутниковых геодезических измерений (определений)	$M_t = \sqrt{\frac{\Delta^2}{n}}$	—
1300	197309,20	317098,32	—	—	Метод спутниковых геодезических измерений (определений)	$M_t = \sqrt{\frac{\Delta^2}{n}}$	—
1299	197334,07	317071,89	—	—	Метод спутниковых геодезических измерений (определений)	$M_t = \sqrt{\frac{\Delta^2}{n}}$	—
н321У	—	—	197333,91	317071,71	Метод спутниковых геодезических измерений (определений)	$M_t = \sqrt{\frac{\Delta^2}{n}}$	—

2. Сведения о частях границ уточняемого земельного участка с кадастровым номером 05:44:000041:504

Обозначение части границ		Горизонтальное проложение (S), м	Описание прохождения части границ	Сведения о согласовании местоположения границ(согласовано/спорное)
от т.	до т.			
1	2	3	4	5
н321У	н844У	16,26	—	согласовано
н844У	н845У	37,00	—	согласовано
н845У	н322У	16,96	—	согласовано
н322У	н321У	36,25	—	согласовано

3. Характеристики уточняемого земельного участка с кадастровым номером 05:44:000041:504

№ п/п	Наименование характеристик земельного участка	Значение характеристики
1	2	3
1.	Сведения об адресе земельного участка	—
1.1.	Сведения об ином месте нахождения земельного участка, не являющегося	Республика Дагестан, г. Буйнакск, снт. "Дружба-2" уч.№148

КАРТА-ПЛАН ТЕРРИТОРИИ

Сведения об уточняемых земельных участках, необходимые для исправления реестровых ошибок в сведениях о местоположении их границ

1	2	3
	объектом адресации, в структурированном виде	
1.2.	Дополнительные сведения о месте нахождения земельного участка	—
2.	Площадь земельного участка ± величина погрешности определения(вычисления) площади (**Р ± ΔР**), **м²**	607±9
3.	Формула, примененная для вычисления предельной погрешности определения площади земельного участка, с подставленными значениями и итоговые (вычисленные) значения (**ΔР**), м2	$\Delta P = 3{,}5 \cdot M_t \cdot \sqrt{P_{док}} = 3{,}5 \cdot 0{,}10 \cdot \sqrt{600} = 9$
4.	Площадь земельного участка согласно сведениям Единого государственного реестра недвижимости (**Ркад**), **м²**	600
5.	Оценка расхождения **Р** и **Ркад (Р – Ркад), м²**	7
6.	Предельный минимальный и максимальный размеры земельного участка (**Рмин и Рмакс), м²**	—
7.	Кадастровый или иной государственный учетный номер (инвентарный) здания, сооружения, объекта незавершенного строительства, расположенного на земельном участке	—
8.	Вид (виды) разрешенного использования	Для ведения садоводства
8.1.	Дополнительные сведения об использовании земельного участка	—
9.	Сведения о земельных участках (землях общего пользования, территории общего пользования), посредством которых обеспечивается доступ	—
10.	Иные сведения	—

4. Пояснения к сведениям об уточняемом земельном участке с кадастровым номером 05:44:000041:504 :

1.	—

1. Сведения о характерных точках границ уточняемого земельного участка с кадастровым номером 05:44:000041:505

Система координат МСК-05 **Зона №** 1

Обозначение характерных точек границ	Координаты, м				Метод определения координат	Формулы, примененные для расчета средней квадратической погрешности определения координат характерных точек границ (M_t), с подставленными в такие формулы значениями и итоговые (вычисленные) значения M_t, м	Описание закрепления точки
	содержатся в Едином государственном реестре недвижимости		определены в результате выполнения комплексных кадастровых работ				
	X	Y	X	Y			

КАРТА-ПЛАН ТЕРРИТОРИИ

Сведения об уточняемых земельных участках, необходимые для исправления реестровых ошибок в сведениях о местоположении их границ

1	2	3	4	5	6	7	8
н222У	—	—	197366,61	317049,28	Метод спутниковых геодезических измерений (определений)	$M_t = \sqrt{\frac{\Delta^2}{n}}$	—
н876У	—	—	197381,22	317063,04	Метод спутниковых геодезических измерений (определений)	$M_t = \sqrt{\frac{\Delta^2}{n}}$	—
н877У	—	—	197356,81	317084,10	Метод спутниковых геодезических измерений (определений)	$M_t = \sqrt{\frac{\Delta^2}{n}}$	—
н223У	—	—	197343,76	317070,71	Метод спутниковых геодезических измерений (определений)	$M_t = \sqrt{\frac{\Delta^2}{n}}$	—
35	197368,29	317047,58	—	—	Метод спутниковых геодезических измерений (определений)	$M_t = \sqrt{\frac{\Delta^2}{n}}$	—
1302	197382,05	317061,93	—	—	Метод спутниковых геодезических измерений (определений)	$M_t = \sqrt{\frac{\Delta^2}{n}}$	—
1303	197360,22	317082,80	—	—	Метод спутниковых геодезических измерений (определений)	$M_t = \sqrt{\frac{\Delta^2}{n}}$	—
36	197346,46	317068,45	—	—	Метод спутниковых геодезических измерений (определений)	$M_t = \sqrt{\frac{\Delta^2}{n}}$	—

КАРТА-ПЛАН ТЕРРИТОРИИ

Сведения об уточняемых земельных участках, необходимые для исправления реестровых ошибок в сведениях о местоположении их границ

н222У	—	—	197366,61	317049,28	Метод спутниковых геодезических измерений (определений)	$M_t = \sqrt{\frac{\Delta^2}{n}}$	—

2. Сведения о частях границ уточняемого земельного участка с кадастровым номером 05:44:000041:505

Обозначение части границ		Горизонтальное проложение (S), м	Описание прохождения части границ	Сведения о согласовании местоположения границ(согласовано/спорное)
от т.	до т.			
1	2	3	4	5
н222У	н876У	20,07	—	согласовано
н876У	н877У	32,24	—	согласовано
н877У	н223У	18,70	—	согласовано
н223У	н222У	31,33	—	согласовано

3. Характеристики уточняемого земельного участка с кадастровым номером 05:44:000041:505

№ п/п	Наименование характеристик земельного участка	Значение характеристики
1	2	3
1.	Сведения об адресе земельного участка	—
1.1.	Сведения об ином месте нахождения земельного участка, не являющегося объектом адресации, в структурированном виде	Республика Дагестан, г. Буйнакск, ул. 2-я Комсомольская, д.29
1.2.	Дополнительные сведения о месте нахождения земельного участка	—
2.	Площадь земельного участка ± величина погрешности определения(вычисления) площади (**Р ± ΔР**), **м²**	615±9
3.	Формула, примененная для вычисления предельной погрешности определения площади земельного участка, с подставленными значениями и итоговые (вычисленные) значения (**ΔР**), м2	$\Delta P = 3,5 \cdot M_t \cdot \sqrt{P_{док}} = 3,5 \cdot 0,10 \cdot \sqrt{600} = 9$
4.	Площадь земельного участка согласно сведениям Единого государственного реестра недвижимости (**Ркад**), **м²**	600
5.	Оценка расхождения **Р** и **Ркад (Р – Ркад), м²**	15
6.	Предельный минимальный и максимальный размеры земельного участка (**Рмин и Рмакс), м²**	—
7.	Кадастровый или иной государственный учетный номер (инвентарный) здания, сооружения, объекта незавершенного строительства, расположенного на земельном участке	—

КАРТА-ПЛАН ТЕРРИТОРИИ

Сведения об уточняемых земельных участках, необходимые для исправления реестровых ошибок в сведениях о местоположении их границ

1	2	3
8.	Вид (виды) разрешенного использования	Для индивидуального жилищного строительства
8.1.	Дополнительные сведения об использовании земельного участка	—
9.	Сведения о земельных участках (землях общего пользования, территории общего пользования), посредством которых обеспечивается доступ	—
10.	Иные сведения	—

4. Пояснения к сведениям об уточняемом земельном участке с кадастровым номером 05:44:000041:505 :

1.	—

1. Сведения о характерных точках границ уточняемого земельного участка с кадастровым номером 05:44:000041:519

Система координат МСК-05 **Зона №** 1

Обозначение характерных точек границ	Координаты, м				Метод определения координат	Формулы, примененные для расчета средней квадратической погрешности определения координат характерных точек границ (M_t), с подставленными в такие формулы значениями и итоговые (вычисленные) значения M_t, м	Описание закрепления точки
	содержатся в Едином государственном реестре недвижимости		определены в результате выполнения комплексных кадастровых работ				
	X	Y	X	Y			
1	2	3	4	5	6	7	8
н852У	—	—	197281,43	317032,33	Метод спутниковых геодезических измерений (определений)	$M_t = \sqrt{\frac{\Delta^2}{n}}$	—
н853У	—	—	197287,40	317064,94	Метод спутниковых геодезических измерений (определений)	$M_t = \sqrt{\frac{\Delta^2}{n}}$	—
н854У	—	—	197272,36	317067,52	Метод спутниковых геодезических измерений (определений)	$M_t = \sqrt{\frac{\Delta^2}{n}}$	—

КАРТА-ПЛАН ТЕРРИТОРИИ

Сведения об уточняемых земельных участках, необходимые для исправления реестровых ошибок в сведениях о местоположении их границ

н855У	—	—	197268,85	317067,65	Метод спутниковых геодезических измерений (определений)	$M_t = \sqrt{\frac{\Delta^2}{n}}$	—
н856У	—	—	197263,67	317036,56	Метод спутниковых геодезических измерений (определений)	$M_t = \sqrt{\frac{\Delta^2}{n}}$	—
1307	197284,86	317031,76	—	—	Метод спутниковых геодезических измерений (определений)	$M_t = \sqrt{\frac{\Delta^2}{n}}$	—
1308	197290,27	317064,45	—	—	Метод спутниковых геодезических измерений (определений)	$M_t = \sqrt{\frac{\Delta^2}{n}}$	—
1309	197272,36	317067,52	—	—	Метод спутниковых геодезических измерений (определений)	$M_t = \sqrt{\frac{\Delta^2}{n}}$	—
1310	197266,77	317035,73	—	—	Метод спутниковых геодезических измерений (определений)	$M_t = \sqrt{\frac{\Delta^2}{n}}$	—
н852У	—	—	197281,43	317032,33	Метод спутниковых геодезических измерений (определений)	$M_t = \sqrt{\frac{\Delta^2}{n}}$	—

2. Сведения о частях границ уточняемого земельного участка с кадастровым номером 05:44:000041:519

Обозначение части границ		Горизонтальное проложение (S), м	Описание прохождения части границ	Сведения о согласовании местоположения границ(согласовано/спорное)
от т.	до т.			
1	2	3	4	5
н852У	н853У	33,15	—	согласовано

КАРТА-ПЛАН ТЕРРИТОРИИ

Сведения об уточняемых земельных участках, необходимые для исправления реестровых ошибок в сведениях о местоположении их границ

н853У	н854У	15,26	—	согласовано
н854У	н855У	3,51	—	согласовано
н855У	н856У	31,52	—	согласовано
н856У	н852У	18,26	—	согласовано

3. Характеристики уточняемого земельного участка с кадастровым номером 05:44:000041:519

№ п/п	Наименование характеристик земельного участка	Значение характеристики
1	2	3
1.	Сведения об адресе земельного участка	—
1.1.	Сведения об ином месте нахождения земельного участка, не являющегося объектом адресации, в структурированном виде	Дагестан респ, г Буйнакск, с/т "Дружба-2", уч.№157
1.2.	Дополнительные сведения о месте нахождения земельного участка	—
2.	Площадь земельного участка ± величина погрешности определения(вычисления) площади (**Р ± ΔР**), **м^2**	601±9
3.	Формула, примененная для вычисления предельной погрешности определения площади земельного участка, с подставленными значениями и итоговые (вычисленные) значения (**ΔР**), м2	$\Delta P = 3,5 \cdot M_t \cdot \sqrt{P_{док}} = 3,5 \cdot 0,10 \cdot \sqrt{600} = 9$
4.	Площадь земельного участка согласно сведениям Единого государственного реестра недвижимости (**Ркад**), **м^2**	600
5.	Оценка расхождения **Р** и **Ркад (Р – Ркад), м^2**	1
6.	Предельный минимальный и максимальный размеры земельного участка (**Рмин и Рмакс), м^2**	—
7.	Кадастровый или иной государственный учетный номер (инвентарный) здания, сооружения, объекта незавершенного строительства, расположенного на земельном участке	05:44:000041:1423
8.	Вид (виды) разрешенного использования	Под жилую застройку индивидуальную
8.1.	Дополнительные сведения об использовании земельного участка	—
9.	Сведения о земельных участках (землях общего пользования, территории общего пользования), посредством которых обеспечивается доступ	—
10.	Иные сведения	—

4. Пояснения к сведениям об уточняемом земельном участке с кадастровым номером 05:44:000041:519 :

1.	—

1. Сведения о характерных точках границ уточняемого земельного участка с кадастровым номером 05:44:000041:523

КАРТА-ПЛАН ТЕРРИТОРИИ

Сведения об уточняемых земельных участках, необходимые для исправления реестровых ошибок в сведениях о местоположении их границ

Система координат МСК-05 **Зона № 1**

Обозначение характерных точек границ	Координаты, м				Метод определения координат	Формулы, примененные для расчета средней квадратической погрешности определения координат характерных точек границ (M_t), с подставленными в такие формулы значениями и итоговые (вычисленные) значения M_t, м	Описание закрепления точки
	содержатся в Едином государственном реестре недвижимости		определены в результате выполнения комплексных кадастровых работ				
	X	Y	X	Y			
1	2	3	4	5	6	7	8
н1082У	—	—	197331,19	317012,68	Метод спутниковых геодезических измерений (определений)	$M_t = \sqrt{\frac{\Delta^2}{n}}$	—
н429У	—	—	197341,46	317022,97	Метод спутниковых геодезических измерений (определений)	$M_t = \sqrt{\frac{\Delta^2}{n}}$	—
н432У	—	—	197318,46	317044,21	Метод спутниковых геодезических измерений (определений)	$M_t = \sqrt{\frac{\Delta^2}{n}}$	—
н1083У	—	—	197307,44	317032,37	Метод спутниковых геодезических измерений (определений)	$M_t = \sqrt{\frac{\Delta^2}{n}}$	—
1311	197329,56	317012,27	—	—	Метод спутниковых геодезических измерений (определений)	$M_t = \sqrt{\frac{\Delta^2}{n}}$	—
1312	197340,60	317023,76	—	—	Метод спутниковых геодезических измерений (определений)	$M_t = \sqrt{\frac{\Delta^2}{n}}$	—

КАРТА-ПЛАН ТЕРРИТОРИИ

Сведения об уточняемых земельных участках, необходимые для исправления реестровых ошибок в сведениях о местоположении их границ

1313	197318,96	317043,77	—	—	Метод спутниковых геодезических измерений (определений)	$M_t = \sqrt{\frac{\Delta^2}{n}}$	—
1314	197307,94	317032,11	—	—	Метод спутниковых геодезических измерений (определений)	$M_t = \sqrt{\frac{\Delta^2}{n}}$	—
н1082У	—	—	197331,19	317012,68	Метод спутниковых геодезических измерений (определений)	$M_t = \sqrt{\frac{\Delta^2}{n}}$	—

2. Сведения о частях границ уточняемого земельного участка с кадастровым номером 05:44:000041:523

Обозначение части границ		Горизонтальное проложение (S), м	Описание прохождения части границ	Сведения о согласовании местоположения границ(согласовано/спорное)
от т.	до т.			
1	2	3	4	5
н1082У	н429У	14,54	—	согласовано
н429У	н432У	31,31	—	согласовано
н432У	н1083У	16,17	—	согласовано
н1083У	н1082У	30,85	—	согласовано

3. Характеристики уточняемого земельного участка с кадастровым номером 05:44:000041:523

№ п/п	Наименование характеристик земельного участка	Значение характеристики
1	2	3
1.	Сведения об адресе земельного участка	—
1.1.	Сведения об ином месте нахождения земельного участка, не являющегося объектом адресации, в структурированном виде	Республика Дагестан, г. Буйнакск, дск. Дружба, д. 158б
1.2.	Дополнительные сведения о месте нахождения земельного участка	—
2.	Площадь земельного участка ± величина погрешности определения(вычисления) площади (**Р ± ΔР**), **м^2**	477±8
3.	Формула, примененная для вычисления предельной погрешности определения площади земельного участка, с подставленными значениями и итоговые (вычисленные) значения (**ΔР**), м2	$\Delta P = 3,5 \cdot M_t \cdot \sqrt{P_{док}} = 3,5 \cdot 0,10 \cdot \sqrt{470} = 8$
4.	Площадь земельного участка согласно сведениям Единого	470

КАРТА-ПЛАН ТЕРРИТОРИИ

Сведения об уточняемых земельных участках, необходимые для исправления реестровых ошибок в сведениях о местоположении их границ

1	2	3
	государственного реестра недвижимости (**Ркад**), **м²**	
5.	Оценка расхождения **Р** и **Ркад (Р – Ркад), м²**	7
6.	Предельный минимальный и максимальный размеры земельного участка (**Рмин и Рмакс), м²**	—
7.	Кадастровый или иной государственный учетный номер (инвентарный) здания, сооружения, объекта незавершенного строительства, расположенного на земельном участке	—
8.	Вид (виды) разрешенного использования	сад-во
8.1.	Дополнительные сведения об использовании земельного участка	—
9.	Сведения о земельных участках (землях общего пользования, территории общего пользования), посредством которых обеспечивается доступ	—
10.	Иные сведения	—

4. Пояснения к сведениям об уточняемом земельном участке с кадастровым номером 05:44:000041:523 :

1.	—

1. Сведения о характерных точках границ уточняемого земельного участка с кадастровым номером 05:44:000041:542

Система координат МСК-05 **Зона №** 1

Обозначение характерных точек границ	Координаты, м				Метод определения координат	Формулы, примененные для расчета средней квадратической погрешности определения координат характерных точек границ (M_t), с подставленными в такие формулы значениями и итоговые (вычисленные) значения M_t, м	Описание закрепления точки
	содержатся в Едином государственном реестре недвижимости		определены в результате выполнения комплексных кадастровых работ				
	X	Y	X	Y			
1	2	3	4	5	6	7	8
н635У	—	—	197300,09	316788,48	Метод спутниковых геодезических измерений (определений)	$M_t = \sqrt{\frac{\Delta^2}{n}}$	—
н1029У	—	—	197309,19	316797,74	Метод спутниковых геодезических измерений	$M_t = \sqrt{\frac{\Delta^2}{n}}$	—

КАРТА-ПЛАН ТЕРРИТОРИИ

Сведения об уточняемых земельных участках, необходимые для исправления реестровых ошибок в сведениях о местоположении их границ

					(определений)		
н1030У	—	—	197298,54	316808,40	Метод спутниковых геодезических измерений (определений)	$M_t = \sqrt{\frac{\Delta^2}{n}}$	—
н701У	—	—	197297,56	316807,40	Метод спутниковых геодезических измерений (определений)	$M_t = \sqrt{\frac{\Delta^2}{n}}$	—
н700У	—	—	197269,01	316778,28	Метод спутниковых геодезических измерений (определений)	$M_t = \sqrt{\frac{\Delta^2}{n}}$	—
н1031У	—	—	197267,55	316776,58	Метод спутниковых геодезических измерений (определений)	$M_t = \sqrt{\frac{\Delta^2}{n}}$	—
н1032У	—	—	197275,83	316768,05	Метод спутниковых геодезических измерений (определений)	$M_t = \sqrt{\frac{\Delta^2}{n}}$	—
н636У	—	—	197280,18	316771,76	Метод спутниковых геодезических измерений (определений)	$M_t = \sqrt{\frac{\Delta^2}{n}}$	—
843	197300,09	316788,48	—	—	Метод спутниковых геодезических измерений (определений)	$M_t = \sqrt{\frac{\Delta^2}{n}}$	—
1315	197309,19	316797,74	—	—	Метод спутниковых геодезических измерений (определений)	$M_t = \sqrt{\frac{\Delta^2}{n}}$	—

КАРТА-ПЛАН ТЕРРИТОРИИ

Сведения об уточняемых земельных участках, необходимые для исправления реестровых ошибок в сведениях о местоположении их границ

1316	197298,54	316808,40	—	—	Метод спутниковых геодезических измерений (определений)	$M_t = \sqrt{\frac{\Delta^2}{n}}$	—
1030	197297,12	316807,01	—	—	Метод спутниковых геодезических измерений (определений)	$M_t = \sqrt{\frac{\Delta^2}{n}}$	—
1032	197269,01	316778,28	—	—	Метод спутниковых геодезических измерений (определений)	$M_t = \sqrt{\frac{\Delta^2}{n}}$	—
1317	197267,55	316776,58	—	—	Метод спутниковых геодезических измерений (определений)	$M_t = \sqrt{\frac{\Delta^2}{n}}$	—
1318	197275,75	316768,42	—	—	Метод спутниковых геодезических измерений (определений)	$M_t = \sqrt{\frac{\Delta^2}{n}}$	—
844	197281,37	316772,85	—	—	Метод спутниковых геодезических измерений (определений)	$M_t = \sqrt{\frac{\Delta^2}{n}}$	—
н635У	—	—	197300,09	316788,48	Метод спутниковых геодезических измерений (определений)	$M_t = \sqrt{\frac{\Delta^2}{n}}$	—

2. Сведения о частях границ уточняемого земельного участка с кадастровым номером 05:44:000041:542

Обозначение части границ		Горизонтальное проложение (S), м	Описание прохождения части границ	Сведения о согласовании местоположения границ(согласовано/спорное)
от т.	до т.			
1	2	3	4	5
н635У	н1029У	12,98	—	согласовано

КАРТА-ПЛАН ТЕРРИТОРИИ

Сведения об уточняемых земельных участках, необходимые для исправления реестровых ошибок в сведениях о местоположении их границ

н1029У	н1030У	15,07	—	согласовано
н1030У	н701У	1,40	—	согласовано
н701У	н700У	40,78	—	согласовано
н700У	н1031У	2,24	—	согласовано
н1031У	н1032У	11,89	—	согласовано
н1032У	н636У	5,72	—	согласовано
н636У	н635У	26,00	—	согласовано

3. Характеристики уточняемого земельного участка с кадастровым номером 05:44:000041:542

№ п/п	Наименование характеристик земельного участка	Значение характеристики
1	2	3
1.	Сведения об адресе земельного участка	Российская Федерация, Республика Дагестан, г.о. город Буйнакск, г Буйнакск, ул 9-я Озерная, д. 10
1.1.	Сведения об ином месте нахождения земельного участка, не являющегося объектом адресации, в структурированном виде	—
1.2.	Дополнительные сведения о месте нахождения земельного участка	—
2.	Площадь земельного участка ± величина погрешности определения(вычисления) площади (**Р ± ΔР**), **м^2**	622±9
3.	Формула, примененная для вычисления предельной погрешности определения площади земельного участка, с подставленными значениями и итоговые (вычисленные) значения (**ΔР**), м2	$\Delta P = 3{,}5 \cdot M_t \cdot \sqrt{P_{док}} = 3{,}5 \cdot 0{,}10 \cdot \sqrt{619} = 9$
4.	Площадь земельного участка согласно сведениям Единого государственного реестра недвижимости (**Ркад**), **м^2**	619
5.	Оценка расхождения **Р** и **Ркад (Р – Ркад), м^2**	3
6.	Предельный минимальный и максимальный размеры земельного участка (**Рмин и Рмакс), м^2**	—
7.	Кадастровый или иной государственный учетный номер (инвентарный) здания, сооружения, объекта незавершенного строительства, расположенного на земельном участке	—
8.	Вид (виды) разрешенного использования	Для индивидуального жилищного строительства
8.1.	Дополнительные сведения об использовании земельного участка	—
9.	Сведения о земельных участках (землях общего пользования, территории общего пользования), посредством которых обеспечивается доступ	—
10.	Иные сведения	—

КАРТА-ПЛАН ТЕРРИТОРИИ

Сведения об уточняемых земельных участках, необходимые для исправления реестровых ошибок в сведениях о местоположении их границ

4. Пояснения к сведениям об уточняемом земельном участке с кадастровым номером 05:44:000041:542 :

1.	—

1. Сведения о характерных точках границ уточняемого земельного участка с кадастровым номером 05:44:000041:571

Система координат МСК-05 **Зона №** 1

Обозначение характерных точек границ	Координаты, м				Метод определения координат	Формулы, примененные для расчета средней квадратической погрешности определения координат характерных точек границ (M_t), с подставленными в такие формулы значениями и итоговые (вычисленные) значения M_t, м	Описание закрепления точки
	содержатся в Едином государственном реестре недвижимости		определены в результате выполнения комплексных кадастровых работ				
	X	Y	X	Y			
1	2	3	4	5	6	7	8
н301У	—	—	197361,32	316987,89	Метод спутниковых геодезических измерений (определений)	$M_t = \sqrt{\frac{\Delta^2}{n}}$	—
н699У	—	—	197373,45	317001,85	Метод спутниковых геодезических измерений (определений)	$M_t = \sqrt{\frac{\Delta^2}{n}}$	—
н862У	—	—	197349,97	317023,42	Метод спутниковых геодезических измерений (определений)	$M_t = \sqrt{\frac{\Delta^2}{n}}$	—
н302У	—	—	197336,91	317010,45	Метод спутниковых геодезических измерений (определений)	$M_t = \sqrt{\frac{\Delta^2}{n}}$	—
157	197361,32	316987,89	—	—	Метод спутниковых геодезических измерений (определений)	$M_t = \sqrt{\frac{\Delta^2}{n}}$	—

КАРТА-ПЛАН ТЕРРИТОРИИ

Сведения об уточняемых земельных участках, необходимые для исправления реестровых ошибок в сведениях о местоположении их границ

1022	197373,54	317001,78	—	—	Метод спутниковых геодезических измерений (определений)	$M_t = \sqrt{\frac{\Delta^2}{n}}$	—
1319	197349,62	317023,67	—	—	Метод спутниковых геодезических измерений (определений)	$M_t = \sqrt{\frac{\Delta^2}{n}}$	—
158	197337,40	317009,77	—	—	Метод спутниковых геодезических измерений (определений)	$M_t = \sqrt{\frac{\Delta^2}{n}}$	—
н301У	—	—	197361,32	316987,89	Метод спутниковых геодезических измерений (определений)	$M_t = \sqrt{\frac{\Delta^2}{n}}$	—

2. Сведения о частях границ уточняемого земельного участка с кадастровым номером 05:44:000041:571

Обозначение части границ		Горизонтальное проложение (S), м	Описание прохождения части границ	Сведения о согласовании местоположения границ(согласовано/спорное)
от т.	до т.			
1	2	3	4	5
н301У	н699У	18,49	—	согласовано
н699У	н862У	31,88	—	согласовано
н862У	н302У	18,41	—	согласовано
н302У	н301У	33,24	—	согласовано

3. Характеристики уточняемого земельного участка с кадастровым номером 05:44:000041:571

№ п/п	Наименование характеристик земельного участка	Значение характеристики
1	2	3
1.	Сведения об адресе земельного участка	Российская Федерация, Республика Дагестан, г.о. город Буйнакск, г Буйнакск, ул 2-я Комсомольская, з/у 30
1.1.	Сведения об ином месте нахождения земельного участка, не являющегося объектом адресации, в структурированном виде	—
1.2.	Дополнительные сведения о месте нахождения земельного участка	—
2.	Площадь земельного участка ± величина погрешности	600±9

КАРТА-ПЛАН ТЕРРИТОРИИ

Сведения об уточняемых земельных участках, необходимые для исправления реестровых ошибок в сведениях о местоположении их границ

1	2	3
	определения(вычисления) площади (**Р ± ΔР**), **м²**	
3.	Формула, примененная для вычисления предельной погрешности определения площади земельного участка, с подставленными значениями и итоговые (вычисленные) значения (**ΔР**), м2	$\Delta P = 3{,}5 \cdot M_t \cdot \sqrt{P_{док}} = 3{,}5 \cdot 0{,}10 \cdot \sqrt{600} = 9$
4.	Площадь земельного участка согласно сведениям Единого государственного реестра недвижимости (**Ркад**), **м²**	600
5.	Оценка расхождения **Р** и **Ркад (Р – Ркад), м²**	0
6.	Предельный минимальный и максимальный размеры земельного участка (**Рмин и Рмакс), м²**	—
7.	Кадастровый или иной государственный учетный номер (инвентарный) здания, сооружения, объекта незавершенного строительства, расположенного на земельном участке	—
8.	Вид (виды) разрешенного использования	Под жилую застройку индивидуальную
8.1.	Дополнительные сведения об использовании земельного участка	—
9.	Сведения о земельных участках (землях общего пользования, территории общего пользования), посредством которых обеспечивается доступ	—
10.	Иные сведения	—

4. Пояснения к сведениям об уточняемом земельном участке с кадастровым номером 05:44:000041:571 :

1.	—

1. Сведения о характерных точках границ уточняемого земельного участка с кадастровым номером 05:44:000041:580

Система координат МСК-05 **Зона №** 1

Обозначение характерных точек границ	Координаты, м				Метод определения координат	Формулы, примененные для расчета средней квадратической погрешности определения координат характерных точек границ (M_t), с подставленными в такие формулы значениями и итоговые (вычисленные) значения M_t, м	Описание закрепления точки
	содержатся в Едином государственном реестре недвижимости		определены в результате выполнения комплексных кадастровых работ				
	X	Y	X	Y			
1	2	3	4	5	6	7	8

КАРТА-ПЛАН ТЕРРИТОРИИ

Сведения об уточняемых земельных участках, необходимые для исправления реестровых ошибок в сведениях о местоположении их границ

н82У	—	—	197237,08	316935,56	Метод спутниковых геодезических измерений (определений)	$M_t = \sqrt{\frac{\Delta^2}{n}}$	—
н83У	—	—	197247,41	316951,51	Метод спутниковых геодезических измерений (определений)	$M_t = \sqrt{\frac{\Delta^2}{n}}$	—
н84У	—	—	197214,75	316966,18	Метод спутниковых геодезических измерений (определений)	$M_t = \sqrt{\frac{\Delta^2}{n}}$	—
н85У	—	—	197209,57	316949,43	Метод спутниковых геодезических измерений (определений)	$M_t = \sqrt{\frac{\Delta^2}{n}}$	—
1334	197219,20	316965,37	—	—	Метод спутниковых геодезических измерений (определений)	$M_t = \sqrt{\frac{\Delta^2}{n}}$	—
1337	197211,13	316948,37	—	—	Метод спутниковых геодезических измерений (определений)	$M_t = \sqrt{\frac{\Delta^2}{n}}$	—
1336	197239,46	316934,89	—	—	Метод спутниковых геодезических измерений (определений)	$M_t = \sqrt{\frac{\Delta^2}{n}}$	—
1335	197247,69	316952,59	—	—	Метод спутниковых геодезических измерений (определений)	$M_t = \sqrt{\frac{\Delta^2}{n}}$	—
н82У	—	—	197237,08	316935,56	Метод спутниковых геодезических	$M_t = \sqrt{\frac{\Delta^2}{n}}$	—

КАРТА-ПЛАН ТЕРРИТОРИИ

Сведения об уточняемых земельных участках, необходимые для исправления реестровых ошибок в сведениях о местоположении их границ

					измерений (определений)		

2. Сведения о частях границ уточняемого земельного участка с кадастровым номером 05:44:000041:580

Обозначение части границ		Горизонтальное проложение (S), м	Описание прохождения части границ	Сведения о согласовании местоположения границ(согласовано/спорное)
от т.	до т.			
1	2	3	4	5
н82У	н83У	19,00	—	согласовано
н83У	н84У	35,80	—	согласовано
н84У	н85У	17,53	—	согласовано
н85У	н82У	30,81	—	согласовано

3. Характеристики уточняемого земельного участка с кадастровым номером 05:44:000041:580

№ п/п	Наименование характеристик земельного участка	Значение характеристики
1	2	3
1.	Сведения об адресе земельного участка	Респ Дагестан, г Буйнакск, ул. 8-я Озерная №28
1.1.	Сведения об ином месте нахождения земельного участка, не являющегося объектом адресации, в структурированном виде	—
1.2.	Дополнительные сведения о месте нахождения земельного участка	—
2.	Площадь земельного участка ± величина погрешности определения(вычисления) площади (**Р ± ΔР**), **м^2**	603±9
3.	Формула, примененная для вычисления предельной погрешности определения площади земельного участка, с подставленными значениями и итоговые (вычисленные) значения (**ΔР**), м2	$\Delta P = 3{,}5 \cdot M_t \cdot \sqrt{P_{док}} = 3{,}5 \cdot 0{,}10 \cdot \sqrt{600} = 9$
4.	Площадь земельного участка согласно сведениям Единого государственного реестра недвижимости (**Ркад**), **м^2**	600
5.	Оценка расхождения **Р** и **Ркад (Р – Ркад), м^2**	3
6.	Предельный минимальный и максимальный размеры земельного участка (**Рмин и Рмакс), м^2**	—
7.	Кадастровый или иной государственный учетный номер (инвентарный) здания, сооружения, объекта незавершенного строительства, расположенного на земельном участке	—
8.	Вид (виды) разрешенного использования	Для ведения гражанами садоводства
8.1.	Дополнительные сведения об использовании земельного участка	—

КАРТА-ПЛАН ТЕРРИТОРИИ

Сведения об уточняемых земельных участках, необходимые для исправления реестровых ошибок в сведениях о местоположении их границ

1	2	3
9.	Сведения о земельных участках (землях общего пользования, территории общего пользования), посредством которых обеспечивается доступ	—
10.	Иные сведения	—

4. Пояснения к сведениям об уточняемом земельном участке с кадастровым номером 05:44:000041:580 :

1.	—

1. Сведения о характерных точках границ уточняемого земельного участка с кадастровым номером 05:44:000041:593

Система координат МСК-05 **Зона №** 1

Обозначение характерных точек границ	Координаты, м				Метод определения координат	Формулы, примененные для расчета средней квадратической погрешности определения координат характерных точек границ (M_t), с подставленными в такие формулы значениями и итоговые (вычисленные) значения M_t, м	Описание закрепления точки
	содержатся в Едином государственном реестре недвижимости		определены в результате выполнения комплексных кадастровых работ				
	X	Y	X	Y			
1	2	3	4	5	6	7	8
н1370У	—	—	197197,35	316932,00	Метод спутниковых геодезических измерений (определений)	$M_t = \sqrt{\frac{\Delta^2}{n}}$	—
н1371У	—	—	197203,68	316949,43	Метод спутниковых геодезических измерений (определений)	$M_t = \sqrt{\frac{\Delta^2}{n}}$	—
н1372У	—	—	197179,60	316960,52	Метод спутниковых геодезических измерений (определений)	$M_t = \sqrt{\frac{\Delta^2}{n}}$	—
н656У	—	—	197166,93	316967,00	Метод спутниковых геодезических измерений (определений)	$M_t = \sqrt{\frac{\Delta^2}{n}}$	—

КАРТА-ПЛАН ТЕРРИТОРИИ

Сведения об уточняемых земельных участках, необходимые для исправления реестровых ошибок в сведениях о местоположении их границ

н1373У	—	—	197168,74	316958,59	Метод спутниковых геодезических измерений (определений)	$M_t = \sqrt{\frac{\Delta^2}{n}}$	—
н1374У	—	—	197173,69	316949,40	Метод спутниковых геодезических измерений (определений)	$M_t = \sqrt{\frac{\Delta^2}{n}}$	—
н1375У	—	—	197178,04	316944,46	Метод спутниковых геодезических измерений (определений)	$M_t = \sqrt{\frac{\Delta^2}{n}}$	—
н1376У	—	—	197194,43	316928,58	Метод спутниковых геодезических измерений (определений)	$M_t = \sqrt{\frac{\Delta^2}{n}}$	—
1325	197202,72	316931,28	—	—	Метод спутниковых геодезических измерений (определений)	$M_t = \sqrt{\frac{\Delta^2}{n}}$	—
1326	197210,50	316946,84	—	—	Метод спутниковых геодезических измерений (определений)	$M_t = \sqrt{\frac{\Delta^2}{n}}$	—
1327	197169,82	316964,89	—	—	Метод спутниковых геодезических измерений (определений)	$M_t = \sqrt{\frac{\Delta^2}{n}}$	—
1328	197170,43	316958,68	—	—	Метод спутниковых геодезических измерений (определений)	$M_t = \sqrt{\frac{\Delta^2}{n}}$	—
1329	197175,10	316949,69	—	—	Метод спутниковых геодезических	$M_t = \sqrt{\frac{\Delta^2}{n}}$	—

КАРТА-ПЛАН ТЕРРИТОРИИ

Сведения об уточняемых земельных участках, необходимые для исправления реестровых ошибок в сведениях о местоположении их границ

					измерений (определений)		
1330	197201,66	316929,09	—	—	Метод спутниковых геодезических измерений (определений)	$M_t = \sqrt{\frac{\Delta^2}{n}}$	—
н1370У	—	—	197197,35	316932,00	Метод спутниковых геодезических измерений (определений)	$M_t = \sqrt{\frac{\Delta^2}{n}}$	—

2. Сведения о частях границ уточняемого земельного участка с кадастровым номером 05:44:000041:593

Обозначение части границ		Горизонтальное проложение (S), м	Описание прохождения части границ	Сведения о согласовании местоположения границ(согласовано/спорное)
от т.	до т.			
1	2	3	4	5
н1370У	н1371У	18,54	—	согласовано
н1371У	н1372У	26,51	—	согласовано
н1372У	н656У	14,23	—	согласовано
н656У	н1373У	8,60	—	согласовано
н1373У	н1374У	10,44	—	согласовано
н1374У	н1375У	6,58	—	согласовано
н1375У	н1376У	22,82	—	согласовано
н1376У	н1370У	4,50	—	согласовано

3. Характеристики уточняемого земельного участка с кадастровым номером 05:44:000041:593

№ п/п	Наименование характеристик земельного участка	Значение характеристики
1	2	3
1.	Сведения об адресе земельного участка	Российская Федерация, Республика Дагестан, г.о. город Буйнакск, г Буйнакск, ул 9-я Озерная, з/у 29
1.1.	Сведения об ином месте нахождения земельного участка, не являющегося объектом адресации, в структурированном виде	—
1.2.	Дополнительные сведения о месте нахождения земельного участка	—
2.	Площадь земельного участка ± величина погрешности определения(вычисления) площади (**Р ± ΔР**), **м^2**	602±9

КАРТА-ПЛАН ТЕРРИТОРИИ

Сведения об уточняемых земельных участках, необходимые для исправления реестровых ошибок в сведениях о местоположении их границ

1	2	3
3.	Формула, примененная для вычисления предельной погрешности определения площади земельного участка, с подставленными значениями и итоговые (вычисленные) значения (**ΔР**), м2	$\Delta P = 3{,}5 \cdot M_t \cdot \sqrt{P_{док}} = 3{,}5 \cdot 0{,}10 \cdot \sqrt{600} = 9$
4.	Площадь земельного участка согласно сведениям Единого государственного реестра недвижимости (**Ркад**), **м^2**	600
5.	Оценка расхождения **Р** и **Ркад (Р – Ркад), м^2**	2
6.	Предельный минимальный и максимальный размеры земельного участка (**Рмин и Рмакс), м^2**	—
7.	Кадастровый или иной государственный учетный номер (инвентарный) здания, сооружения, объекта незавершенного строительства, расположенного на земельном участке	05:44:000041:1069
8.	Вид (виды) разрешенного использования	под жилую застройку индивидуальную
8.1.	Дополнительные сведения об использовании земельного участка	—
9.	Сведения о земельных участках (землях общего пользования, территории общего пользования), посредством которых обеспечивается доступ	—
10.	Иные сведения	—

4. Пояснения к сведениям об уточняемом земельном участке с кадастровым номером 05:44:000041:593 :

1.	—

1. Сведения о характерных точках границ уточняемого земельного участка с кадастровым номером 05:44:000041:601

Система координат МСК-05 **Зона №** 1

Обозначение характерных точек границ	Координаты, м				Метод определения координат	Формулы, примененные для расчета средней квадратической погрешности определения координат характерных точек границ (M_t), с подставленными в такие формулы значениями и итоговые (вычисленные) значения M_t, м	Описание закрепления точки
	содержатся в Едином государственном реестре недвижимости		определены в результате выполнения комплексных кадастровых работ				
	X	Y	X	Y			
1	2	3	4	5	6	7	8
н331У	—	—	197221,94	316915,66	Метод спутниковых геодезических измерений	$M_t = \sqrt{\frac{\Delta^2}{n}}$	—

КАРТА-ПЛАН ТЕРРИТОРИИ

Сведения об уточняемых земельных участках, необходимые для исправления реестровых ошибок в сведениях о местоположении их границ

					(определений)		
н320У	—	—	197231,72	316928,51	Метод спутниковых геодезических измерений (определений)	$M_t = \sqrt{\frac{\Delta^2}{n}}$	—
н82У	—	—	197237,08	316935,56	Метод спутниковых геодезических измерений (определений)	$M_t = \sqrt{\frac{\Delta^2}{n}}$	—
н85У	—	—	197209,57	316949,43	Метод спутниковых геодезических измерений (определений)	$M_t = \sqrt{\frac{\Delta^2}{n}}$	—
н892У	—	—	197203,17	316929,69	Метод спутниковых геодезических измерений (определений)	$M_t = \sqrt{\frac{\Delta^2}{n}}$	—
1331	197211,14	316948,12	—	—	Метод спутниковых геодезических измерений (определений)	$M_t = \sqrt{\frac{\Delta^2}{n}}$	—
1325	197202,72	316931,28	—	—	Метод спутниковых геодезических измерений (определений)	$M_t = \sqrt{\frac{\Delta^2}{n}}$	—
1333	197230,75	316917,26	—	—	Метод спутниковых геодезических измерений (определений)	$M_t = \sqrt{\frac{\Delta^2}{n}}$	—
1332	197239,36	316934,79	—	—	Метод спутниковых геодезических измерений (определений)	$M_t = \sqrt{\frac{\Delta^2}{n}}$	—

КАРТА-ПЛАН ТЕРРИТОРИИ

Сведения об уточняемых земельных участках, необходимые для исправления реестровых ошибок в сведениях о местоположении их границ

н331У	—	—	197221,94	316915,66	Метод спутниковых геодезических измерений (определений)	$M_t = \sqrt{\frac{\Delta^2}{n}}$	—

2. Сведения о частях границ уточняемого земельного участка с кадастровым номером 05:44:000041:601

Обозначение части границ		Горизонтальное проложение (S), м	Описание прохождения части границ	Сведения о согласовании местоположения границ(согласовано/спорное)
от т.	до т.			
1	2	3	4	5
н331У	н320У	16,15	—	согласовано
н320У	н82У	8,86	—	согласовано
н82У	н85У	30,81	—	согласовано
н85У	н892У	20,75	—	согласовано
н892У	н331У	23,43	—	согласовано

3. Характеристики уточняемого земельного участка с кадастровым номером 05:44:000041:601

№ п/п	Наименование характеристик земельного участка	Значение характеристики
1	2	3
1.	Сведения об адресе земельного участка	Респ Дагестан, г Буйнакск, ул. 9-я Озерная, №27
1.1.	Сведения об ином месте нахождения земельного участка, не являющегося объектом адресации, в структурированном виде	—
1.2.	Дополнительные сведения о месте нахождения земельного участка	—
2.	Площадь земельного участка ± величина погрешности определения(вычисления) площади (**Р ± ΔР**), **м²**	609±9
3.	Формула, примененная для вычисления предельной погрешности определения площади земельного участка, с подставленными значениями и итоговые (вычисленные) значения (**ΔР**), м2	$\Delta P = 3,5 \cdot M_t \cdot \sqrt{P_{док}} = 3,5 \cdot 0,10 \cdot \sqrt{600} = 9$
4.	Площадь земельного участка согласно сведениям Единого государственного реестра недвижимости (**Ркад**), **м²**	600
5.	Оценка расхождения **Р** и **Ркад (Р – Ркад), м²**	9
6.	Предельный минимальный и максимальный размеры земельного участка (**Рмин и Рмакс), м²**	—
7.	Кадастровый или иной государственный учетный номер (инвентарный) здания, сооружения, объекта незавершенного строительства,	05:44:000041:1878

КАРТА-ПЛАН ТЕРРИТОРИИ

Сведения об уточняемых земельных участках, необходимые для исправления реестровых ошибок в сведениях о местоположении их границ

1	2	3
	расположенного на земельном участке	
8.	Вид (виды) разрешенного использования	Под жилую застройку Индивидуальную
8.1.	Дополнительные сведения об использовании земельного участка	—
9.	Сведения о земельных участках (землях общего пользования, территории общего пользования), посредством которых обеспечивается доступ	—
10.	Иные сведения	—

4. Пояснения к сведениям об уточняемом земельном участке с кадастровым номером 05:44:000041:601 :

1.	—

1. Сведения о характерных точках границ уточняемого земельного участка с кадастровым номером 05:44:000041:636

Система координат МСК-05 **Зона №** 1

Обозначение характерных точек границ	Координаты, м				Метод определения координат	Формулы, примененные для расчета средней квадратической погрешности определения координат характерных точек границ (M_t), с подставленными в такие формулы значениями и итоговые (вычисленные) значения M_t, м	Описание закрепления точки
	содержатся в Едином государственном реестре недвижимости		определены в результате выполнения комплексных кадастровых работ				
	X	Y	X	Y			
1	2	3	4	5	6	7	8
н868У	—	—	197080,71	317486,74	Метод спутниковых геодезических измерений (определений)	$M_t = \sqrt{\frac{\Delta^2}{n}}$	—
н869У	—	—	197071,53	317519,27	Метод спутниковых геодезических измерений (определений)	$M_t = \sqrt{\frac{\Delta^2}{n}}$	—
н870У	—	—	197053,71	317515,81	Метод спутниковых геодезических измерений (определений)	$M_t = \sqrt{\frac{\Delta^2}{n}}$	—

КАРТА-ПЛАН ТЕРРИТОРИИ

Сведения об уточняемых земельных участках, необходимые для исправления реестровых ошибок в сведениях о местоположении их границ

н871У	—	—	197061,81	317483,62	Метод спутниковых геодезических измерений (определений)	$M_t = \sqrt{\frac{\Delta^2}{n}}$	—
1356	197082,53	317486,28	—	—	Метод спутниковых геодезических измерений (определений)	$M_t = \sqrt{\frac{\Delta^2}{n}}$	—
1357	197076,74	317518,11	—	—	Метод спутниковых геодезических измерений (определений)	$M_t = \sqrt{\frac{\Delta^2}{n}}$	—
1358	197058,25	317512,45	—	—	Метод спутниковых геодезических измерений (определений)	$M_t = \sqrt{\frac{\Delta^2}{n}}$	—
1359	197063,51	317482,92	—	—	Метод спутниковых геодезических измерений (определений)	$M_t = \sqrt{\frac{\Delta^2}{n}}$	—
н868У	—	—	197080,71	317486,74	Метод спутниковых геодезических измерений (определений)	$M_t = \sqrt{\frac{\Delta^2}{n}}$	—

2. Сведения о частях границ уточняемого земельного участка с кадастровым номером 05:44:000041:636

Обозначение части границ		Горизонтальное проложение (S), м	Описание прохождения части границ	Сведения о согласовании местоположения границ(согласовано/спорное)
от т.	до т.			
1	2	3	4	5
н868У	н869У	33,80	—	согласовано
н869У	н870У	18,15	—	согласовано
н870У	н871У	33,19	—	согласовано
н871У	н868У	19,16	—	согласовано

Лист №

КАРТА-ПЛАН ТЕРРИТОРИИ

Сведения об уточняемых земельных участках, необходимые для исправления реестровых ошибок в сведениях о местоположении их границ

3. Характеристики уточняемого земельного участка с кадастровым номером 05:44:000041:636

№ п/п	Наименование характеристик земельного участка	Значение характеристики
1	2	3
1.	Сведения об адресе земельного участка	—
1.1.	Сведения об ином месте нахождения земельного участка, не являющегося объектом адресации, в структурированном виде	Республика Дагестан, г Буйнакск, СНТ "Дружба", участок № 242
1.2.	Дополнительные сведения о месте нахождения земельного участка	—
2.	Площадь земельного участка ± величина погрешности определения(вычисления) площади (**Р ± ΔР**), **м²**	622±9
3.	Формула, примененная для вычисления предельной погрешности определения площади земельного участка, с подставленными значениями и итоговые (вычисленные) значения (**ΔР**), м2	$\Delta P = 3,5 \cdot M_t \cdot \sqrt{P_{док}} = 3,5 \cdot 0,10 \cdot \sqrt{600} = 9$
4.	Площадь земельного участка согласно сведениям Единого государственного реестра недвижимости (**Ркад**), **м²**	600
5.	Оценка расхождения **Р** и **Ркад (Р – Ркад), м²**	22
6.	Предельный минимальный и максимальный размеры земельного участка (**Рмин и Рмакс), м²**	—
7.	Кадастровый или иной государственный учетный номер (инвентарный) здания, сооружения, объекта незавершенного строительства, расположенного на земельном участке	—
8.	Вид (виды) разрешенного использования	Под жилую застройку индувидуальную
8.1.	Дополнительные сведения об использовании земельного участка	—
9.	Сведения о земельных участках (землях общего пользования, территории общего пользования), посредством которых обеспечивается доступ	—
10.	Иные сведения	—

4. Пояснения к сведениям об уточняемом земельном участке с кадастровым номером 05:44:000041:636 :

1.	—

1. Сведения о характерных точках границ уточняемого земельного участка с кадастровым номером 05:44:000041:641

Система координат МСК-05 **Зона № 1**

КАРТА-ПЛАН ТЕРРИТОРИИ

Сведения об уточняемых земельных участках, необходимые для исправления реестровых ошибок в сведениях о местоположении их границ

Обозначение характерных точек границ	Координаты, м				Метод определения координат	Формулы, примененные для расчета средней квадратической погрешности определения координат характерных точек границ (M_t), с подставленными в такие формулы значениями и итоговые (вычисленные) значения M_t, м	Описание закрепления точки
	содержатся в Едином государственном реестре недвижимости		определены в результате выполнения комплексных кадастровых работ				
	X	Y	X	Y			
1	2	3	4	5	6	7	8
н863У	—	—	196982,08	317471,13	Метод спутниковых геодезических измерений (определений)	$M_t = \sqrt{\frac{\Delta^2}{n}}$	—
н864У	—	—	196975,28	317500,88	Метод спутниковых геодезических измерений (определений)	$M_t = \sqrt{\frac{\Delta^2}{n}}$	—
н865У	—	—	196960,96	317499,04	Метод спутниковых геодезических измерений (определений)	$M_t = \sqrt{\frac{\Delta^2}{n}}$	—
н866У	—	—	196954,45	317497,78	Метод спутниковых геодезических измерений (определений)	$M_t = \sqrt{\frac{\Delta^2}{n}}$	—
н867У	—	—	196961,30	317468,63	Метод спутниковых геодезических измерений (определений)	$M_t = \sqrt{\frac{\Delta^2}{n}}$	—
1338	196983,22	317470,62	—	—	Метод спутниковых геодезических измерений (определений)	$M_t = \sqrt{\frac{\Delta^2}{n}}$	—

КАРТА-ПЛАН ТЕРРИТОРИИ

Сведения об уточняемых земельных участках, необходимые для исправления реестровых ошибок в сведениях о местоположении их границ

1339	196975,69	317500,67	—	—	Метод спутниковых геодезических измерений (определений)	$M_t = \sqrt{\frac{\Delta^2}{n}}$	—
1340	196956,90	317498,22	—	—	Метод спутниковых геодезических измерений (определений)	$M_t = \sqrt{\frac{\Delta^2}{n}}$	—
1341	196963,89	317467,44	—	—	Метод спутниковых геодезических измерений (определений)	$M_t = \sqrt{\frac{\Delta^2}{n}}$	—
н863У	—	—	196982,08	317471,13	Метод спутниковых геодезических измерений (определений)	$M_t = \sqrt{\frac{\Delta^2}{n}}$	—

2. Сведения о частях границ уточняемого земельного участка с кадастровым номером 05:44:000041:641

Обозначение части границ		Горизонтальное проложение (S), м	Описание прохождения части границ	Сведения о согласовании местоположения границ(согласовано/спорное)
от т.	до т.			
1	2	3	4	5
н863У	н864У	30,52	—	согласовано
н864У	н865У	14,44	—	согласовано
н865У	н866У	6,63	—	согласовано
н866У	н867У	29,94	—	согласовано
н867У	н863У	20,93	—	согласовано

3. Характеристики уточняемого земельного участка с кадастровым номером 05:44:000041:641

№ п/п	Наименование характеристик земельного участка	Значение характеристики
1	2	3
1.	Сведения об адресе земельного участка	—
1.1.	Сведения об ином месте нахождения земельного участка, не являющегося объектом адресации, в структурированном виде	Республика Дагестан, г Буйнакск, с/т "Дружба", уч 247
1.2.	Дополнительные сведения о месте нахождения земельного участка	—
2.	Площадь земельного участка ± величина погрешности	635±9

КАРТА-ПЛАН ТЕРРИТОРИИ

Сведения об уточняемых земельных участках, необходимые для исправления реестровых ошибок в сведениях о местоположении их границ

1	2	3
	определения(вычисления) площади (**Р ± ΔР**), **м²**	
3.	Формула, примененная для вычисления предельной погрешности определения площади земельного участка, с подставленными значениями и итоговые (вычисленные) значения (**ΔР**), м2	$\Delta P = 3{,}5 \cdot M_t \cdot \sqrt{P_{док}} = 3{,}5 \cdot 0{,}10 \cdot \sqrt{600} = 9$
4.	Площадь земельного участка согласно сведениям Единого государственного реестра недвижимости (**Ркад**), **м²**	600
5.	Оценка расхождения **Р** и **Ркад (Р – Ркад), м²**	35
6.	Предельный минимальный и максимальный размеры земельного участка (**Рмин и Рмакс), м²**	—
7.	Кадастровый или иной государственный учетный номер (инвентарный) здания, сооружения, объекта незавершенного строительства, расположенного на земельном участке	—
8.	Вид (виды) разрешенного использования	Под жилую застройку индувидуальную
8.1.	Дополнительные сведения об использовании земельного участка	—
9.	Сведения о земельных участках (землях общего пользования, территории общего пользования), посредством которых обеспечивается доступ	—
10.	Иные сведения	—

4. Пояснения к сведениям об уточняемом земельном участке с кадастровым номером 05:44:000041:641 :

1.	—

1. Сведения о характерных точках границ уточняемого земельного участка с кадастровым номером 05:44:000041:646

Система координат МСК-05 **Зона №** 1

Обозначение характерных точек границ	Координаты, м				Метод определения координат	Формулы, примененные для расчета средней квадратической погрешности определения координат характерных точек границ (M_t), с подставленными в такие формулы значениями и итоговые (вычисленные) значения M_t, м	Описание закрепления точки
	содержатся в Едином государственном реестре недвижимости		определены в результате выполнения комплексных кадастровых работ				
	X	Y	X	Y			
1	2	3	4	5	6	7	8

КАРТА-ПЛАН ТЕРРИТОРИИ

Сведения об уточняемых земельных участках, необходимые для исправления реестровых ошибок в сведениях о местоположении их границ

н858У	—	—	196928,98	317493,10	Метод спутниковых геодезических измерений (определений)	$M_t = \sqrt{\frac{\Delta^2}{n}}$	—
н859У	—	—	196924,71	317512,64	Метод спутниковых геодезических измерений (определений)	$M_t = \sqrt{\frac{\Delta^2}{n}}$	—
н860У	—	—	196895,31	317506,67	Метод спутниковых геодезических измерений (определений)	$M_t = \sqrt{\frac{\Delta^2}{n}}$	—
н861У	—	—	196899,64	317486,84	Метод спутниковых геодезических измерений (определений)	$M_t = \sqrt{\frac{\Delta^2}{n}}$	—
н458У	—	—	196914,17	317489,68	Метод спутниковых геодезических измерений (определений)	$M_t = \sqrt{\frac{\Delta^2}{n}}$	—
1352	196929,28	317493,17	—	—	Метод спутниковых геодезических измерений (определений)	$M_t = \sqrt{\frac{\Delta^2}{n}}$	—
1353	196925,12	317512,25	—	—	Метод спутниковых геодезических измерений (определений)	$M_t = \sqrt{\frac{\Delta^2}{n}}$	—
1354	196895,42	317506,21	—	—	Метод спутниковых геодезических измерений (определений)	$M_t = \sqrt{\frac{\Delta^2}{n}}$	—
1355	196899,64	317486,84	—	—	Метод спутниковых геодезических	$M_t = \sqrt{\frac{\Delta^2}{n}}$	—

КАРТА-ПЛАН ТЕРРИТОРИИ

Сведения об уточняемых земельных участках, необходимые для исправления реестровых ошибок в сведениях о местоположении их границ

					измерений (определений)		
494	196914,17	317489,68	—	—	Метод спутниковых геодезических измерений (определений)	$M_t = \sqrt{\frac{\Delta^2}{n}}$	—
н858У	—	—	196928,98	317493,10	Метод спутниковых геодезических измерений (определений)	$M_t = \sqrt{\frac{\Delta^2}{n}}$	—

2. Сведения о частях границ уточняемого земельного участка с кадастровым номером 05:44:000041:646

Обозначение части границ		Горизонтальное проложение (S), м	Описание прохождения части границ	Сведения о согласовании местоположения границ(согласовано/спорное)
от т.	до т.			
1	2	3	4	5
н858У	н859У	20,00	—	согласовано
н859У	н860У	30,00	—	согласовано
н860У	н861У	20,30	—	согласовано
н861У	н458У	14,80	—	согласовано
н458У	н858У	15,20	—	согласовано

3. Характеристики уточняемого земельного участка с кадастровым номером 05:44:000041:646

№ п/п	Наименование характеристик земельного участка	Значение характеристики
1	2	3
1.	Сведения об адресе земельного участка	—
1.1.	Сведения об ином месте нахождения земельного участка, не являющегося объектом адресации, в структурированном виде	Республика Дагестан, г.Буйнакск, дск.Дружба, д.251 а
1.2.	Дополнительные сведения о месте нахождения земельного участка	—
2.	Площадь земельного участка ± величина погрешности определения(вычисления) площади (**Р ± ΔР**), **м²**	608±9
3.	Формула, примененная для вычисления предельной погрешности определения площади земельного участка, с подставленными значениями и итоговые (вычисленные) значения (**ΔР**), м2	$\Delta P = 3,5 \cdot M_t \cdot \sqrt{P_{док}} = 3,5 \cdot 0,10 \cdot \sqrt{600} = 9$
4.	Площадь земельного участка согласно сведениям Единого	600

КАРТА-ПЛАН ТЕРРИТОРИИ

Сведения об уточняемых земельных участках, необходимые для исправления реестровых ошибок в сведениях о местоположении их границ

1	2	3
	государственного реестра недвижимости (**Ркад**), **м²**	
5.	Оценка расхождения **Р** и **Ркад (Р – Ркад), м²**	8
6.	Предельный минимальный и максимальный размеры земельного участка (**Рмин и Рмакс), м²**	—
7.	Кадастровый или иной государственный учетный номер (инвентарный) здания, сооружения, объекта незавершенного строительства, расположенного на земельном участке	—
8.	Вид (виды) разрешенного использования	Садоводство
8.1.	Дополнительные сведения об использовании земельного участка	—
9.	Сведения о земельных участках (землях общего пользования, территории общего пользования), посредством которых обеспечивается доступ	—
10.	Иные сведения	—

4. Пояснения к сведениям об уточняемом земельном участке с кадастровым номером 05:44:000041:646 :

1.	—

1. Сведения о характерных точках границ уточняемого земельного участка с кадастровым номером 05:44:000041:648

Система координат МСК-05 **Зона № 1**

Обозначение характерных точек границ	Координаты, м				Метод определения координат	Формулы, примененные для расчета средней квадратической погрешности определения координат характерных точек границ (M_t), с подставленными в такие формулы значениями и итоговые (вычисленные) значения M_t, м	Описание закрепления точки
	содержатся в Едином государственном реестре недвижимости		определены в результате выполнения комплексных кадастровых работ				
	X	Y	X	Y			
1	2	3	4	5	6	7	8
н997У	—	—	196955,94	317519,03	Метод спутниковых геодезических измерений (определений)	$M_t = \sqrt{\frac{\Delta^2}{n}}$	—
н998У	—	—	196951,65	317536,28	Метод спутниковых геодезических измерений	$M_t = \sqrt{\frac{\Delta^2}{n}}$	—

КАРТА-ПЛАН ТЕРРИТОРИИ

Сведения об уточняемых земельных участках, необходимые для исправления реестровых ошибок в сведениях о местоположении их границ

					(определений)		
н999У	—	—	196921,46	317530,82	Метод спутниковых геодезических измерений (определений)	$M_t = \sqrt{\frac{\Delta^2}{n}}$	—
н1000У	—	—	196917,28	317513,22	Метод спутниковых геодезических измерений (определений)	$M_t = \sqrt{\frac{\Delta^2}{n}}$	—
1342	196956,16	317518,15	—	—	Метод спутниковых геодезических измерений (определений)	$M_t = \sqrt{\frac{\Delta^2}{n}}$	—
1343	196951,84	317535,40	—	—	Метод спутниковых геодезических измерений (определений)	$M_t = \sqrt{\frac{\Delta^2}{n}}$	—
1344	196921,72	317529,97	—	—	Метод спутниковых геодезических измерений (определений)	$M_t = \sqrt{\frac{\Delta^2}{n}}$	—
1345	196918,15	317529,32	—	—	Метод спутниковых геодезических измерений (определений)	$M_t = \sqrt{\frac{\Delta^2}{n}}$	—
1346	196919,67	317513,38	—	—	Метод спутниковых геодезических измерений (определений)	$M_t = \sqrt{\frac{\Delta^2}{n}}$	—
1347	196924,09	317513,85	—	—	Метод спутниковых геодезических измерений (определений)	$M_t = \sqrt{\frac{\Delta^2}{n}}$	—

КАРТА-ПЛАН ТЕРРИТОРИИ

Сведения об уточняемых земельных участках, необходимые для исправления реестровых ошибок в сведениях о местоположении их границ

н997У	—	—	196955,94	317519,03	Метод спутниковых геодезических измерений (определений)	$M_t = \sqrt{\frac{\Delta^2}{n}}$	—

2. Сведения о частях границ уточняемого земельного участка с кадастровым номером 05:44:000041:648

Обозначение части границ		Горизонтальное проложение (S), м	Описание прохождения части границ	Сведения о согласовании местоположения границ(согласовано/спорное)
от т.	до т.			
1	2	3	4	5
н997У	н998У	17,78	—	согласовано
н998У	н999У	30,68	—	согласовано
н999У	н1000У	18,09	—	согласовано
н1000У	н997У	39,09	—	согласовано

3. Характеристики уточняемого земельного участка с кадастровым номером 05:44:000041:648

№ п/п	Наименование характеристик земельного участка	Значение характеристики
1	2	3
1.	Сведения об адресе земельного участка	Республика Дагестан, г. Буйнакск, снт Дружба-2, д. 253
1.1.	Сведения об ином месте нахождения земельного участка, не являющегося объектом адресации, в структурированном виде	—
1.2.	Дополнительные сведения о месте нахождения земельного участка	—
2.	Площадь земельного участка ± величина погрешности определения(вычисления) площади (**Р ± ΔР**), **м²**	600±9
3.	Формула, примененная для вычисления предельной погрешности определения площади земельного участка, с подставленными значениями и итоговые (вычисленные) значения (**ΔР**), м2	$\Delta P = 3,5 \cdot M_t \cdot \sqrt{P_{док}} = 3,5 \cdot 0,10 \cdot \sqrt{600} = 9$
4.	Площадь земельного участка согласно сведениям Единого государственного реестра недвижимости (**Ркад**), **м²**	600
5.	Оценка расхождения **Р** и **Ркад (Р – Ркад), м²**	0
6.	Предельный минимальный и максимальный размеры земельного участка (**Рмин и Рмакс), м²**	—
7.	Кадастровый или иной государственный учетный номер (инвентарный) здания, сооружения, объекта незавершенного строительства, расположенного на земельном участке	—

КАРТА-ПЛАН ТЕРРИТОРИИ

Сведения об уточняемых земельных участках, необходимые для исправления реестровых ошибок в сведениях о местоположении их границ

1	2	3
8.	Вид (виды) разрешенного использования	Для индивидуального жилищного строительства
8.1.	Дополнительные сведения об использовании земельного участка	—
9.	Сведения о земельных участках (землях общего пользования, территории общего пользования), посредством которых обеспечивается доступ	—
10.	Иные сведения	—

4. Пояснения к сведениям об уточняемом земельном участке с кадастровым номером 05:44:000041:648 :

1.	—

1. Сведения о характерных точках границ уточняемого земельного участка с кадастровым номером 05:44:000041:649

Система координат МСК-05 **Зона №** 1

Обозначение характерных точек границ	Координаты, м				Метод определения координат	Формулы, примененные для расчета средней квадратической погрешности определения координат характерных точек границ (M_t), с подставленными в такие формулы значениями и итоговые (вычисленные) значения M_t, м	Описание закрепления точки
	содержатся в Едином государственном реестре недвижимости		определены в результате выполнения комплексных кадастровых работ				
	X	Y	X	Y			
1	2	3	4	5	6	7	8
н998У	—	—	196951,65	317536,28	Метод спутниковых геодезических измерений (определений)	$M_t = \sqrt{\frac{\Delta^2}{n}}$	—
н1001У	—	—	196946,54	317556,55	Метод спутниковых геодезических измерений (определений)	$M_t = \sqrt{\frac{\Delta^2}{n}}$	—
н1002У	—	—	196919,46	317551,13	Метод спутниковых геодезических измерений (определений)	$M_t = \sqrt{\frac{\Delta^2}{n}}$	—

КАРТА-ПЛАН ТЕРРИТОРИИ

Сведения об уточняемых земельных участках, необходимые для исправления реестровых ошибок в сведениях о местоположении их границ

н999У	—	—	196921,46	317530,82	Метод спутниковых геодезических измерений (определений)	$M_t = \sqrt{\frac{\Delta^2}{n}}$	—
1348	196951,85	317535,40	—	—	Метод спутниковых геодезических измерений (определений)	$M_t = \sqrt{\frac{\Delta^2}{n}}$	—
1349	196946,54	317556,55	—	—	Метод спутниковых геодезических измерений (определений)	$M_t = \sqrt{\frac{\Delta^2}{n}}$	—
1350	196919,46	317551,13	—	—	Метод спутниковых геодезических измерений (определений)	$M_t = \sqrt{\frac{\Delta^2}{n}}$	—
1351	196922,57	317531,13	—	—	Метод спутниковых геодезических измерений (определений)	$M_t = \sqrt{\frac{\Delta^2}{n}}$	—
н998У	—	—	196951,65	317536,28	Метод спутниковых геодезических измерений (определений)	$M_t = \sqrt{\frac{\Delta^2}{n}}$	—

2. Сведения о частях границ уточняемого земельного участка с кадастровым номером 05:44:000041:649

Обозначение части границ		Горизонтальное проложение (S), м	Описание прохождения части границ	Сведения о согласовании местоположения границ(согласовано/спорное)
от т.	до т.			
1	2	3	4	5
н998У	н1001У	20,90	—	согласовано
н1001У	н1002У	27,62	—	согласовано
н1002У	н999У	20,41	—	согласовано
н999У	н998У	30,68	—	согласовано

КАРТА-ПЛАН ТЕРРИТОРИИ

Сведения об уточняемых земельных участках, необходимые для исправления реестровых ошибок в сведениях о местоположении их границ

3. Характеристики уточняемого земельного участка с кадастровым номером 05:44:000041:649

№ п/п	Наименование характеристик земельного участка	Значение характеристики
1	2	3
1.	Сведения об адресе земельного участка	—
1.1.	Сведения об ином месте нахождения земельного участка, не являющегося объектом адресации, в структурированном виде	Республика Дагестан, г. Буйнакск,СНТ "Дружба"-2, уч. 254
1.2.	Дополнительные сведения о месте нахождения земельного участка	—
2.	Площадь земельного участка ± величина погрешности определения(вычисления) площади (**Р ± ΔР**), **м^2**	600±9
3.	Формула, примененная для вычисления предельной погрешности определения площади земельного участка, с подставленными значениями и итоговые (вычисленные) значения (**ΔР**), м2	$\Delta P = 3{,}5 \cdot M_t \cdot \sqrt{P_{док}} = 3{,}5 \cdot 0{,}10 \cdot \sqrt{600} = 9$
4.	Площадь земельного участка согласно сведениям Единого государственного реестра недвижимости (**Ркад**), **м^2**	600
5.	Оценка расхождения **Р** и **Ркад (Р – Ркад), м^2**	0
6.	Предельный минимальный и максимальный размеры земельного участка (**Рмин и Рмакс), м^2**	—
7.	Кадастровый или иной государственный учетный номер (инвентарный) здания, сооружения, объекта незавершенного строительства, расположенного на земельном участке	—
8.	Вид (виды) разрешенного использования	под строительство индивидуального жилого дома
8.1.	Дополнительные сведения об использовании земельного участка	—
9.	Сведения о земельных участках (землях общего пользования, территории общего пользования), посредством которых обеспечивается доступ	—
10.	Иные сведения	—

4. Пояснения к сведениям об уточняемом земельном участке с кадастровым номером 05:44:000041:649 :

1.	—

1. Сведения о характерных точках границ уточняемого земельного участка с кадастровым номером 05:44:000041:656

Система координат МСК-05 **Зона №** 1

КАРТА-ПЛАН ТЕРРИТОРИИ

Сведения об уточняемых земельных участках, необходимые для исправления реестровых ошибок в сведениях о местоположении их границ

Обозначение характерных точек границ	Координаты, м				Метод определения координат	Формулы, примененные для расчета средней квадратической погрешности определения координат характерных точек границ (M_t), с подставленными в такие формулы значениями и итоговые (вычисленные) значения M_t, м	Описание закрепления точки
	содержатся в Едином государственном реестре недвижимости		определены в результате выполнения комплексных кадастровых работ				
	X	Y	X	Y			
1	2	3	4	5	6	7	8
н872У	—	—	197353,57	317808,47	Метод спутниковых геодезических измерений (определений)	$M_t = \sqrt{\frac{\Delta^2}{n}}$	—
н873У	—	—	197375,92	317816,74	Метод спутниковых геодезических измерений (определений)	$M_t = \sqrt{\frac{\Delta^2}{n}}$	—
н874У	—	—	197366,17	317845,32	Метод спутниковых геодезических измерений (определений)	$M_t = \sqrt{\frac{\Delta^2}{n}}$	—
н875У	—	—	197339,96	317837,18	Метод спутниковых геодезических измерений (определений)	$M_t = \sqrt{\frac{\Delta^2}{n}}$	—
1360	197368,46	317845,25	—	—	Метод спутниковых геодезических измерений (определений)	$M_t = \sqrt{\frac{\Delta^2}{n}}$	—
1362	197342,46	317836,59	—	—	Метод спутниковых геодезических измерений (определений)	$M_t = \sqrt{\frac{\Delta^2}{n}}$	—

КАРТА-ПЛАН ТЕРРИТОРИИ

Сведения об уточняемых земельных участках, необходимые для исправления реестровых ошибок в сведениях о местоположении их границ

538	197355,72	317808,52	—	—	Метод спутниковых геодезических измерений (определений)	$M_t = \sqrt{\frac{\Delta^2}{n}}$	—
1361	197377,63	317816,70	—	—	Метод спутниковых геодезических измерений (определений)	$M_t = \sqrt{\frac{\Delta^2}{n}}$	—
н872У	—	—	197353,57	317808,47	Метод спутниковых геодезических измерений (определений)	$M_t = \sqrt{\frac{\Delta^2}{n}}$	—

2. Сведения о частях границ уточняемого земельного участка с кадастровым номером 05:44:000041:656

Обозначение части границ		Горизонтальное проложение (S), м	Описание прохождения части границ	Сведения о согласовании местоположения границ(согласовано/спорное)
от т.	до т.			
1	2	3	4	5
н872У	н873У	23,83	—	согласовано
н873У	н874У	30,20	—	согласовано
н874У	н875У	27,44	—	согласовано
н875У	н872У	31,77	—	согласовано

3. Характеристики уточняемого земельного участка с кадастровым номером 05:44:000041:656

№ п/п	Наименование характеристик земельного участка	Значение характеристики
1	2	3
1.	Сведения об адресе земельного участка	Респ Дагестан, г Буйнакск, ул. 4-я Манасаульская, д. 10
1.1.	Сведения об ином месте нахождения земельного участка, не являющегося объектом адресации, в структурированном виде	—
1.2.	Дополнительные сведения о месте нахождения земельного участка	—
2.	Площадь земельного участка ± величина погрешности определения(вычисления) площади (**Р ± ΔР**), **м^2**	791±10
3.	Формула, примененная для вычисления предельной погрешности определения площади земельного участка, с подставленными значениями и итоговые (вычисленные) значения (**ΔР**), м2	$\Delta P = 3{,}5 \cdot M_t \cdot \sqrt{P_{док}} = 3{,}5 \cdot 0{,}10 \cdot \sqrt{774} = 10$
4.	Площадь земельного участка согласно сведениям Единого	774

КАРТА-ПЛАН ТЕРРИТОРИИ

Сведения об уточняемых земельных участках, необходимые для исправления реестровых ошибок в сведениях о местоположении их границ

1	2	3
	государственного реестра недвижимости (**Ркад**), **м²**	
5.	Оценка расхождения **Р** и **Ркад (Р – Ркад), м²**	17
6.	Предельный минимальный и максимальный размеры земельного участка (**Рмин и Рмакс), м²**	—
7.	Кадастровый или иной государственный учетный номер (инвентарный) здания, сооружения, объекта незавершенного строительства, расположенного на земельном участке	05:44:000041:1658
8.	Вид (виды) разрешенного использования	Под жилую застройку Индивидуальную
8.1.	Дополнительные сведения об использовании земельного участка	—
9.	Сведения о земельных участках (землях общего пользования, территории общего пользования), посредством которых обеспечивается доступ	—
10.	Иные сведения	—

4. Пояснения к сведениям об уточняемом земельном участке с кадастровым номером 05:44:000041:656 :

1.	—

1. Сведения о характерных точках границ уточняемого земельного участка с кадастровым номером 05:44:000041:660

Система координат МСК-05 **Зона №** 1

Обозначение характерных точек границ	Координаты, м				Метод определения координат	Формулы, примененные для расчета средней квадратической погрешности определения координат характерных точек границ (M_t), с подставленными в такие формулы значениями и итоговые (вычисленные) значения M_t, м	Описание закрепления точки
	содержатся в Едином государственном реестре недвижимости		определены в результате выполнения комплексных кадастровых работ				
	X	Y	X	Y			
1	2	3	4	5	6	7	8
н884У	—	—	197409,88	317725,01	Метод спутниковых геодезических измерений (определений)	$M_t = \sqrt{\frac{\Delta^2}{n}}$	—
н140У	—	—	197420,30	317731,69	Метод спутниковых геодезических измерений	$M_t = \sqrt{\frac{\Delta^2}{n}}$	—

КАРТА-ПЛАН ТЕРРИТОРИИ

Сведения об уточняемых земельных участках, необходимые для исправления реестровых ошибок в сведениях о местоположении их границ

					(определений)		
н139У	—	—	197422,65	317733,26	Метод спутниковых геодезических измерений (определений)	$M_t = \sqrt{\frac{\Delta^2}{n}}$	—
н885У	—	—	197416,69	317743,53	Метод спутниковых геодезических измерений (определений)	$M_t = \sqrt{\frac{\Delta^2}{n}}$	—
н886У	—	—	197382,91	317725,39	Метод спутниковых геодезических измерений (определений)	$M_t = \sqrt{\frac{\Delta^2}{n}}$	—
н887У	—	—	197389,70	317714,13	Метод спутниковых геодезических измерений (определений)	$M_t = \sqrt{\frac{\Delta^2}{n}}$	—
н888У	—	—	197400,50	317719,64	Метод спутниковых геодезических измерений (определений)	$M_t = \sqrt{\frac{\Delta^2}{n}}$	—
1368	197412,49	317722,35	—	—	Метод спутниковых геодезических измерений (определений)	$M_t = \sqrt{\frac{\Delta^2}{n}}$	—
1369	197424,05	317732,88	—	—	Метод спутниковых геодезических измерений (определений)	$M_t = \sqrt{\frac{\Delta^2}{n}}$	—
1370	197417,72	317743,32	—	—	Метод спутниковых геодезических измерений (определений)	$M_t = \sqrt{\frac{\Delta^2}{n}}$	—

КАРТА-ПЛАН ТЕРРИТОРИИ

Сведения об уточняемых земельных участках, необходимые для исправления реестровых ошибок в сведениях о местоположении их границ

1371	197384,63	317724,77	—	—	Метод спутниковых геодезических измерений (определений)	$M_t = \sqrt{\frac{\Delta^2}{n}}$	—
1372	197391,50	317713,25	—	—	Метод спутниковых геодезических измерений (определений)	$M_t = \sqrt{\frac{\Delta^2}{n}}$	—
1373	197400,66	317718,74	—	—	Метод спутниковых геодезических измерений (определений)	$M_t = \sqrt{\frac{\Delta^2}{n}}$	—
1374	197399,95	317719,64	—	—	Метод спутниковых геодезических измерений (определений)	$M_t = \sqrt{\frac{\Delta^2}{n}}$	—
1375	197410,13	317725,26	—	—	Метод спутниковых геодезических измерений (определений)	$M_t = \sqrt{\frac{\Delta^2}{n}}$	—
н884У	—	—	197409,88	317725,01	Метод спутниковых геодезических измерений (определений)	$M_t = \sqrt{\frac{\Delta^2}{n}}$	—

2. Сведения о частях границ уточняемого земельного участка с кадастровым номером 05:44:000041:660

Обозначение части границ		Горизонтальное проложение (S), м	Описание прохождения части границ	Сведения о согласовании местоположения границ(согласовано/спорное)
от т.	до т.			
1	2	3	4	5
н884У	н140У	12,38	—	согласовано
н140У	н139У	2,83	—	согласовано
н139У	н885У	11,87	—	согласовано
н885У	н886У	38,34	—	согласовано
н886У	н887У	13,15	—	согласовано

КАРТА-ПЛАН ТЕРРИТОРИИ

Сведения об уточняемых земельных участках, необходимые для исправления реестровых ошибок в сведениях о местоположении их границ

н887У	н888У	12,12	—	согласовано
н888У	н884У	10,81	—	согласовано

3. Характеристики уточняемого земельного участка с кадастровым номером 05:44:000041:660

№ п/п	Наименование характеристик земельного участка	Значение характеристики
1	2	3
1.	Сведения об адресе земельного участка	Респ Дагестан, г Буйнакск, ул. 4-я Манасаульская № 1
1.1.	Сведения об ином месте нахождения земельного участка, не являющегося объектом адресации, в структурированном виде	—
1.2.	Дополнительные сведения о месте нахождения земельного участка	—
2.	Площадь земельного участка ± величина погрешности определения(вычисления) площади (**Р ± ΔР**), **м^2**	495±8
3.	Формула, примененная для вычисления предельной погрешности определения площади земельного участка, с подставленными значениями и итоговые (вычисленные) значения (**ΔР**), м2	$\Delta P = 3{,}5 \cdot M_t \cdot \sqrt{P_{док}} = 3{,}5 \cdot 0{,}10 \cdot \sqrt{500} = 8$
4.	Площадь земельного участка согласно сведениям Единого государственного реестра недвижимости (**Ркад**), **м^2**	500
5.	Оценка расхождения **Р** и **Ркад (Р – Ркад), м^2**	-5
6.	Предельный минимальный и максимальный размеры земельного участка (**Рмин и Рмакс), м^2**	—
7.	Кадастровый или иной государственный учетный номер (инвентарный) здания, сооружения, объекта незавершенного строительства, расположенного на земельном участке	05:44:000041:1670
8.	Вид (виды) разрешенного использования	сад-во
8.1.	Дополнительные сведения об использовании земельного участка	—
9.	Сведения о земельных участках (землях общего пользования, территории общего пользования), посредством которых обеспечивается доступ	—
10.	Иные сведения	—

4. Пояснения к сведениям об уточняемом земельном участке с кадастровым номером 05:44:000041:660 :

1.	—

1. Сведения о характерных точках границ уточняемого земельного участка с кадастровым номером 05:44:000041:664

Система координат МСК-05 **Зона №** 1

КАРТА-ПЛАН ТЕРРИТОРИИ

Сведения об уточняемых земельных участках, необходимые для исправления реестровых ошибок в сведениях о местоположении их границ

Обозначение характерных точек границ	Координаты, м				Метод определения координат	Формулы, примененные для расчета средней квадратической погрешности определения координат характерных точек границ (M_t), с подставленными в такие формулы значениями и итоговые (вычисленные) значения M_t, м	Описание закрепления точки
	содержатся в Едином государственном реестре недвижимости		определены в результате выполнения комплексных кадастровых работ				
	X	Y	X	Y			
1	2	3	4	5	6	7	8
н1190У	—	—	197423,43	317793,88	Метод спутниковых геодезических измерений (определений)	$M_t = \sqrt{\frac{\Delta^2}{n}}$	—
н1191У	—	—	197424,37	317794,34	Метод спутниковых геодезических измерений (определений)	$M_t = \sqrt{\frac{\Delta^2}{n}}$	—
н1192У	—	—	197417,84	317809,05	Метод спутниковых геодезических измерений (определений)	$M_t = \sqrt{\frac{\Delta^2}{n}}$	—
н1193У	—	—	197388,14	317795,42	Метод спутниковых геодезических измерений (определений)	$M_t = \sqrt{\frac{\Delta^2}{n}}$	—
н1194У	—	—	197396,00	317780,40	Метод спутниковых геодезических измерений (определений)	$M_t = \sqrt{\frac{\Delta^2}{n}}$	—
1363	197421,12	317801,40	—	—	Метод спутниковых геодезических измерений (определений)	$M_t = \sqrt{\frac{\Delta^2}{n}}$	—

КАРТА-ПЛАН ТЕРРИТОРИИ

Сведения об уточняемых земельных участках, необходимые для исправления реестровых ошибок в сведениях о местоположении их границ

1364	197414,54	317816,00	—	—	Метод спутниковых геодезических измерений (определений)	$M_t = \sqrt{\frac{\Delta^2}{n}}$	—
1365	197384,84	317802,37	—	—	Метод спутниковых геодезических измерений (определений)	$M_t = \sqrt{\frac{\Delta^2}{n}}$	—
1366	197392,76	317787,39	—	—	Метод спутниковых геодезических измерений (определений)	$M_t = \sqrt{\frac{\Delta^2}{n}}$	—
н1190У	—	—	197423,43	317793,88	Метод спутниковых геодезических измерений (определений)	$M_t = \sqrt{\frac{\Delta^2}{n}}$	—

2. Сведения о частях границ уточняемого земельного участка с кадастровым номером 05:44:000041:664

Обозначение части границ		Горизонтальное проложение (S), м	Описание прохождения части границ	Сведения о согласовании местоположения границ(согласовано/спорное)
от т.	до т.			
1	2	3	4	5
н1190У	н1191У	1,05	—	согласовано
н1191У	н1192У	16,09	—	согласовано
н1192У	н1193У	32,68	—	согласовано
н1193У	н1194У	16,95	—	согласовано
н1194У	н1190У	30,56	—	согласовано

3. Характеристики уточняемого земельного участка с кадастровым номером 05:44:000041:664

№ п/п	Наименование характеристик земельного участка	Значение характеристики
1	2	3
1.	Сведения об адресе земельного участка	—
1.1.	Сведения об ином месте нахождения земельного участка, не являющегося объектом адресации, в структурированном виде	Республика Дагестан, г Буйнакск, снт "Дружба-2", земельный участок № 269
1.2.	Дополнительные сведения о месте нахождения земельного участка	—
2.	Площадь земельного участка ± величина погрешности	531±8

КАРТА-ПЛАН ТЕРРИТОРИИ

Сведения об уточняемых земельных участках, необходимые для исправления реестровых ошибок в сведениях о местоположении их границ

1	2	3
	определения(вычисления) площади (**Р ± ΔР**), **м²**	
3.	Формула, примененная для вычисления предельной погрешности определения площади земельного участка, с подставленными значениями и итоговые (вычисленные) значения (**ΔР**), м2	$\Delta P = 3{,}5 \cdot M_t \cdot \sqrt{P_{док}} = 3{,}5 \cdot 0{,}10 \cdot \sqrt{530} = 8$
4.	Площадь земельного участка согласно сведениям Единого государственного реестра недвижимости (**Ркад**), **м²**	530
5.	Оценка расхождения **Р** и **Ркад (Р – Ркад), м²**	1
6.	Предельный минимальный и максимальный размеры земельного участка (**Рмин и Рмакс), м²**	—
7.	Кадастровый или иной государственный учетный номер (инвентарный) здания, сооружения, объекта незавершенного строительства, расположенного на земельном участке	—
8.	Вид (виды) разрешенного использования	Под жилую застройку индувидуальную
8.1.	Дополнительные сведения об использовании земельного участка	—
9.	Сведения о земельных участках (землях общего пользования, территории общего пользования), посредством которых обеспечивается доступ	—
10.	Иные сведения	—

4. Пояснения к сведениям об уточняемом земельном участке с кадастровым номером 05:44:000041:664 :

1.	—

1. Сведения о характерных точках границ уточняемого земельного участка с кадастровым номером 05:44:000041:665

Система координат МСК-05 **Зона №** 1

Обозначение характерных точек границ	Координаты, м				Метод определения координат	Формулы, примененные для расчета средней квадратической погрешности определения координат характерных точек границ (M_t), с подставленными в такие формулы значениями и итоговые (вычисленные) значения M_t, м	Описание закрепления точки
	содержатся в Едином государственном реестре недвижимости		определены в результате выполнения комплексных кадастровых работ				
	X	Y	X	Y			
1	2	3	4	5	6	7	8

КАРТА-ПЛАН ТЕРРИТОРИИ

Сведения об уточняемых земельных участках, необходимые для исправления реестровых ошибок в сведениях о местоположении их границ

н1228У	—	—	197431,37	317776,53	Метод спутниковых геодезических измерений (определений)	$M_t = \sqrt{\frac{\Delta^2}{n}}$	—
н1190У	—	—	197423,43	317793,88	Метод спутниковых геодезических измерений (определений)	$M_t = \sqrt{\frac{\Delta^2}{n}}$	—
н1194У	—	—	197396,00	317780,40	Метод спутниковых геодезических измерений (определений)	$M_t = \sqrt{\frac{\Delta^2}{n}}$	—
н1229У	—	—	197406,16	317761,77	Метод спутниковых геодезических измерений (определений)	$M_t = \sqrt{\frac{\Delta^2}{n}}$	—
19	197430,92	317776,65	—	—	Метод спутниковых геодезических измерений (определений)	$M_t = \sqrt{\frac{\Delta^2}{n}}$	—
1376	197422,60	317795,80	—	—	Метод спутниковых геодезических измерений (определений)	$M_t = \sqrt{\frac{\Delta^2}{n}}$	—
1377	197396,87	317782,26	—	—	Метод спутниковых геодезических измерений (определений)	$M_t = \sqrt{\frac{\Delta^2}{n}}$	—
20	197406,60	317763,19	—	—	Метод спутниковых геодезических измерений (определений)	$M_t = \sqrt{\frac{\Delta^2}{n}}$	—
н1228У	—	—	197431,37	317776,53	Метод спутниковых геодезических	$M_t = \sqrt{\frac{\Delta^2}{n}}$	—

КАРТА-ПЛАН ТЕРРИТОРИИ

Сведения об уточняемых земельных участках, необходимые для исправления реестровых ошибок в сведениях о местоположении их границ

					измерений (определений)		

2. Сведения о частях границ уточняемого земельного участка с кадастровым номером 05:44:000041:665

Обозначение части границ		Горизонтальное проложение (S), м	Описание прохождения части границ	Сведения о согласовании местоположения границ(согласовано/спорное)
от т.	до т.			
1	2	3	4	5
н1228У	н1190У	19,08	—	согласовано
н1190У	н1194У	30,56	—	согласовано
н1194У	н1229У	21,22	—	согласовано
н1229У	н1228У	29,21	—	согласовано

3. Характеристики уточняемого земельного участка с кадастровым номером 05:44:000041:665

№ п/п	Наименование характеристик земельного участка	Значение характеристики
1	2	3
1.	Сведения об адресе земельного участка	Российская Федерация, Республика Дагестан, г.о. город Буйнакск, г Буйнакск, ул 3-я Манасаульская, з/у 6
1.1.	Сведения об ином месте нахождения земельного участка, не являющегося объектом адресации, в структурированном виде	—
1.2.	Дополнительные сведения о месте нахождения земельного участка	—
2.	Площадь земельного участка ± величина погрешности определения(вычисления) площади (**Р ± ΔР**), **м^2**	601±9
3.	Формула, примененная для вычисления предельной погрешности определения площади земельного участка, с подставленными значениями и итоговые (вычисленные) значения (**ΔР**), м2	$\Delta P = 3{,}5 \cdot M_t \cdot \sqrt{P_{док}} = 3{,}5 \cdot 0{,}10 \cdot \sqrt{600} = 9$
4.	Площадь земельного участка согласно сведениям Единого государственного реестра недвижимости (**Ркад**), **м^2**	600
5.	Оценка расхождения **Р** и **Ркад (Р – Ркад), м^2**	1
6.	Предельный минимальный и максимальный размеры земельного участка (**Рмин и Рмакс), м^2**	—
7.	Кадастровый или иной государственный учетный номер (инвентарный) здания, сооружения, объекта незавершенного строительства, расположенного на земельном участке	05:44:000041:1813
8.	Вид (виды) разрешенного использования	Под жилую застройку индивидуальную

КАРТА-ПЛАН ТЕРРИТОРИИ

Сведения об уточняемых земельных участках, необходимые для исправления реестровых ошибок в сведениях о местоположении их границ

1	2	3
8.1.	Дополнительные сведения об использовании земельного участка	—
9.	Сведения о земельных участках (землях общего пользования, территории общего пользования), посредством которых обеспечивается доступ	—
10.	Иные сведения	—

4. Пояснения к сведениям об уточняемом земельном участке с кадастровым номером 05:44:000041:665 :

1.	—

1. Сведения о характерных точках границ уточняемого земельного участка с кадастровым номером 05:44:000041:685

Система координат МСК-05 **Зона №** 1

Обозначение характерных точек границ	Координаты, м				Метод определения координат	Формулы, примененные для расчета средней квадратической погрешности определения координат характерных точек границ (M_t), с подставленными в такие формулы значениями и итоговые (вычисленные) значения M_t, м	Описание закрепления точки
	содержатся в Едином государственном реестре недвижимости		определены в результате выполнения комплексных кадастровых работ				
	X	Y	X	Y			
1	2	3	4	5	6	7	8
н158У	—	—	197521,07	317844,73	Метод спутниковых геодезических измерений (определений)	$M_t = \sqrt{\frac{\Delta^2}{n}}$	—
н157У	—	—	197516,81	317862,80	Метод спутниковых геодезических измерений (определений)	$M_t = \sqrt{\frac{\Delta^2}{n}}$	—
н581У	—	—	197512,85	317862,32	Метод спутниковых геодезических измерений (определений)	$M_t = \sqrt{\frac{\Delta^2}{n}}$	—
н584У	—	—	197483,16	317859,36	Метод спутниковых геодезических измерений	$M_t = \sqrt{\frac{\Delta^2}{n}}$	—

КАРТА-ПЛАН ТЕРРИТОРИИ

Сведения об уточняемых земельных участках, необходимые для исправления реестровых ошибок в сведениях о местоположении их границ

					(определений)		
н882У	—	—	197489,32	317837,48	Метод спутниковых геодезических измерений (определений)	$M_t = \sqrt{\frac{\Delta^2}{n}}$	—
н883У	—	—	197500,84	317838,35	Метод спутниковых геодезических измерений (определений)	$M_t = \sqrt{\frac{\Delta^2}{n}}$	—
1104	197521,13	317844,44	—	—	Метод спутниковых геодезических измерений (определений)	$M_t = \sqrt{\frac{\Delta^2}{n}}$	—
1378	197517,24	317862,45	—	—	Метод спутниковых геодезических измерений (определений)	$M_t = \sqrt{\frac{\Delta^2}{n}}$	—
1379	197483,71	317859,50	—	—	Метод спутниковых геодезических измерений (определений)	$M_t = \sqrt{\frac{\Delta^2}{n}}$	—
1105	197491,03	317835,57	—	—	Метод спутниковых геодезических измерений (определений)	$M_t = \sqrt{\frac{\Delta^2}{n}}$	—
н158У	—	—	197521,07	317844,73	Метод спутниковых геодезических измерений (определений)	$M_t = \sqrt{\frac{\Delta^2}{n}}$	—

2. Сведения о частях границ уточняемого земельного участка с кадастровым номером 05:44:000041:685

Обозначение части границ		Горизонтальное проложение (S), м	Описание прохождения части границ	Сведения о согласовании местоположения границ(согласовано/спорное)
от т.	до т.			

КАРТА-ПЛАН ТЕРРИТОРИИ

Сведения об уточняемых земельных участках, необходимые для исправления реестровых ошибок в сведениях о местоположении их границ

1	2	3	4	5
н158У	н157У	18,57	—	согласовано
н157У	н581У	3,99	—	согласовано
н581У	н584У	29,84	—	согласовано
н584У	н882У	22,73	—	согласовано
н882У	н883У	11,55	—	согласовано
н883У	н158У	21,21	—	согласовано

3. Характеристики уточняемого земельного участка с кадастровым номером 05:44:000041:685

№ п/п	Наименование характеристик земельного участка	Значение характеристики
1	2	3
1.	Сведения об адресе земельного участка	—
1.1.	Сведения об ином месте нахождения земельного участка, не являющегося объектом адресации, в структурированном виде	Республика Дагестан, г Буйнакск, СНТ "Дружба-2", № 290.
1.2.	Дополнительные сведения о месте нахождения земельного участка	—
2.	Площадь земельного участка ± величина погрешности определения(вычисления) площади (**Р ± ΔР**), **м^2**	708±9
3.	Формула, примененная для вычисления предельной погрешности определения площади земельного участка, с подставленными значениями и итоговые (вычисленные) значения (**ΔР**), м2	$\Delta P = 3{,}5 \cdot M_t \cdot \sqrt{P_{док}} = 3{,}5 \cdot 0{,}10 \cdot \sqrt{700} = 9$
4.	Площадь земельного участка согласно сведениям Единого государственного реестра недвижимости (**Ркад**), **м^2**	700
5.	Оценка расхождения **Р** и **Ркад (Р – Ркад), м^2**	8
6.	Предельный минимальный и максимальный размеры земельного участка (**Рмин и Рмакс), м^2**	—
7.	Кадастровый или иной государственный учетный номер (инвентарный) здания, сооружения, объекта незавершенного строительства, расположенного на земельном участке	—
8.	Вид (виды) разрешенного использования	Под жилую застройку индивидуальную
8.1.	Дополнительные сведения об использовании земельного участка	—
9.	Сведения о земельных участках (землях общего пользования, территории общего пользования), посредством которых обеспечивается доступ	—
10.	Иные сведения	—

КАРТА-ПЛАН ТЕРРИТОРИИ

Сведения об уточняемых земельных участках, необходимые для исправления реестровых ошибок в сведениях о местоположении их границ

4. Пояснения к сведениям об уточняемом земельном участке с кадастровым номером 05:44:000041:685 :

1.	—

1. Сведения о характерных точках границ уточняемого земельного участка с кадастровым номером 05:44:000041:697

Система координат МСК-05 **Зона № 1**

Обозначение характерных точек границ	Координаты, м				Метод определения координат	Формулы, примененные для расчета средней квадратической погрешности определения координат характерных точек границ (M_t), с подставленными в такие формулы значениями и итоговые (вычисленные) значения M_t, м	Описание закрепления точки
	содержатся в Едином государственном реестре недвижимости		определены в результате выполнения комплексных кадастровых работ				
	X	Y	X	Y			
1	2	3	4	5	6	7	8
н155У	—	—	197550,78	317844,78	Метод спутниковых геодезических измерений (определений)	$M_t = \sqrt{\frac{\Delta^2}{n}}$	—
н156У	—	—	197540,98	317864,28	Метод спутниковых геодезических измерений (определений)	$M_t = \sqrt{\frac{\Delta^2}{n}}$	—
н157У	—	—	197516,81	317862,80	Метод спутниковых геодезических измерений (определений)	$M_t = \sqrt{\frac{\Delta^2}{n}}$	—
н158У	—	—	197521,07	317844,73	Метод спутниковых геодезических измерений (определений)	$M_t = \sqrt{\frac{\Delta^2}{n}}$	—
н159У	—	—	197525,69	317832,03	Метод спутниковых геодезических измерений (определений)	$M_t = \sqrt{\frac{\Delta^2}{n}}$	—

КАРТА-ПЛАН ТЕРРИТОРИИ

Сведения об уточняемых земельных участках, необходимые для исправления реестровых ошибок в сведениях о местоположении их границ

856	197551,45	317844,64	—	—	Метод спутниковых геодезических измерений (определений)	$M_t = \sqrt{\frac{\Delta^2}{n}}$	—
1380	197542,08	317864,11	—	—	Метод спутниковых геодезических измерений (определений)	$M_t = \sqrt{\frac{\Delta^2}{n}}$	—
1378	197517,24	317862,45	—	—	Метод спутниковых геодезических измерений (определений)	$M_t = \sqrt{\frac{\Delta^2}{n}}$	—
1104	197521,13	317844,44	—	—	Метод спутниковых геодезических измерений (определений)	$M_t = \sqrt{\frac{\Delta^2}{n}}$	—
857	197525,59	317832,78	—	—	Метод спутниковых геодезических измерений (определений)	$M_t = \sqrt{\frac{\Delta^2}{n}}$	—
н155У	—	—	197550,78	317844,78	Метод спутниковых геодезических измерений (определений)	$M_t = \sqrt{\frac{\Delta^2}{n}}$	—

2. Сведения о частях границ уточняемого земельного участка с кадастровым номером 05:44:000041:697

Обозначение части границ		Горизонтальное проложение (S), м	Описание прохождения части границ	Сведения о согласовании местоположения границ(согласовано/спорное)
от т.	до т.			
1	2	3	4	5
н155У	н156У	21,82	—	согласовано
н156У	н157У	24,22	—	согласовано
н157У	н158У	18,57	—	согласовано
н158У	н159У	13,51	—	согласовано
н159У	н155У	28,14	—	согласовано

КАРТА-ПЛАН ТЕРРИТОРИИ

Сведения об уточняемых земельных участках, необходимые для исправления реестровых ошибок в сведениях о местоположении их границ

3. Характеристики уточняемого земельного участка с кадастровым номером 05:44:000041:697

№ п/п	Наименование характеристик земельного участка	Значение характеристики
1	2	3
1.	Сведения об адресе земельного участка	—
1.1.	Сведения об ином месте нахождения земельного участка, не являющегося объектом адресации, в структурированном виде	Республика Дагестан, г Буйнакск, снт Дружба, д 301
1.2.	Дополнительные сведения о месте нахождения земельного участка	—
2.	Площадь земельного участка ± величина погрешности определения(вычисления) площади (**Р ± ΔР**), **м^2**	700±9
3.	Формула, примененная для вычисления предельной погрешности определения площади земельного участка, с подставленными значениями и итоговые (вычисленные) значения (**ΔР**), м2	$\Delta P = 3{,}5 \cdot M_t \cdot \sqrt{P_{док}} = 3{,}5 \cdot 0{,}10 \cdot \sqrt{700} = 9$
4.	Площадь земельного участка согласно сведениям Единого государственного реестра недвижимости (**Ркад**), **м^2**	700
5.	Оценка расхождения **Р** и **Ркад (Р – Ркад), м^2**	0
6.	Предельный минимальный и максимальный размеры земельного участка (**Рмин и Рмакс), м^2**	—
7.	Кадастровый или иной государственный учетный номер (инвентарный) здания, сооружения, объекта незавершенного строительства, расположенного на земельном участке	—
8.	Вид (виды) разрешенного использования	под малоэтажную жилую застройку
8.1.	Дополнительные сведения об использовании земельного участка	—
9.	Сведения о земельных участках (землях общего пользования, территории общего пользования), посредством которых обеспечивается доступ	—
10.	Иные сведения	—

4. Пояснения к сведениям об уточняемом земельном участке с кадастровым номером 05:44:000041:697 :

1.	—

1. Сведения о характерных точках границ уточняемого земельного участка с кадастровым номером 05:44:000041:707

Система координат МСК-05 **Зона №** 1

КАРТА-ПЛАН ТЕРРИТОРИИ

Сведения об уточняемых земельных участках, необходимые для исправления реестровых ошибок в сведениях о местоположении их границ

Обозначение характерных точек границ	Координаты, м				Метод определения координат	Формулы, примененные для расчета средней квадратической погрешности определения координат характерных точек границ (M_t), с подставленными в такие формулы значениями и итоговые (вычисленные) значения M_t, м	Описание закрепления точки
	содержатся в Едином государственном реестре недвижимости		определены в результате выполнения комплексных кадастровых работ				
	X	Y	X	Y			
1	2	3	4	5	6	7	8
н915У	—	—	197570,60	317144,95	Метод спутниковых геодезических измерений (определений)	$M_t = \sqrt{\frac{\Delta^2}{n}}$	—
н916У	—	—	197579,84	317161,86	Метод спутниковых геодезических измерений (определений)	$M_t = \sqrt{\frac{\Delta^2}{n}}$	—
н917У	—	—	197551,56	317176,75	Метод спутниковых геодезических измерений (определений)	$M_t = \sqrt{\frac{\Delta^2}{n}}$	—
н918У	—	—	197542,93	317159,39	Метод спутниковых геодезических измерений (определений)	$M_t = \sqrt{\frac{\Delta^2}{n}}$	—
1387	197571,69	317145,30	—	—	Метод спутниковых геодезических измерений (определений)	$M_t = \sqrt{\frac{\Delta^2}{n}}$	—
1388	197579,75	317160,01	—	—	Метод спутниковых геодезических измерений (определений)	$M_t = \sqrt{\frac{\Delta^2}{n}}$	—

КАРТА-ПЛАН ТЕРРИТОРИИ

Сведения об уточняемых земельных участках, необходимые для исправления реестровых ошибок в сведениях о местоположении их границ

1389	197550,73	317177,24	—	—	Метод спутниковых геодезических измерений (определений)	$M_t = \sqrt{\frac{\Delta^2}{n}}$	—
1390	197541,79	317160,57	—	—	Метод спутниковых геодезических измерений (определений)	$M_t = \sqrt{\frac{\Delta^2}{n}}$	—
н915У	—	—	197570,60	317144,95	Метод спутниковых геодезических измерений (определений)	$M_t = \sqrt{\frac{\Delta^2}{n}}$	—

2. Сведения о частях границ уточняемого земельного участка с кадастровым номером 05:44:000041:707

Обозначение части границ		Горизонтальное проложение (S), м	Описание прохождения части границ	Сведения о согласовании местоположения границ(согласовано/спорное)
от т.	до т.			
1	2	3	4	5
н915У	н916У	19,27	—	согласовано
н916У	н917У	31,96	—	согласовано
н917У	н918У	19,39	—	согласовано
н918У	н915У	31,21	—	согласовано

3. Характеристики уточняемого земельного участка с кадастровым номером 05:44:000041:707

№ п/п	Наименование характеристик земельного участка	Значение характеристики
1	2	3
1.	Сведения об адресе земельного участка	—
1.1.	Сведения об ином месте нахождения земельного участка, не являющегося объектом адресации, в структурированном виде	Республика Дагестан, г Буйнакск, с/т "Дружба-2", д 308
1.2.	Дополнительные сведения о месте нахождения земельного участка	—
2.	Площадь земельного участка ± величина погрешности определения(вычисления) площади (**Р ± ΔР**), **м^2**	610±9
3.	Формула, примененная для вычисления предельной погрешности определения площади земельного участка, с подставленными значениями и итоговые (вычисленные) значения (**ΔР**), м2	$\Delta P = 3{,}5 \cdot M_t \cdot \sqrt{P_{док}} = 3{,}5 \cdot 0{,}10 \cdot \sqrt{600} = 9$
4.	Площадь земельного участка согласно сведениям Единого	600

КАРТА-ПЛАН ТЕРРИТОРИИ

Сведения об уточняемых земельных участках, необходимые для исправления реестровых ошибок в сведениях о местоположении их границ

1	2	3
	государственного реестра недвижимости (**Ркад**), **м²**	
5.	Оценка расхождения **Р** и **Ркад (Р – Ркад), м²**	10
6.	Предельный минимальный и максимальный размеры земельного участка (**Рмин и Рмакс), м²**	—
7.	Кадастровый или иной государственный учетный номер (инвентарный) здания, сооружения, объекта незавершенного строительства, расположенного на земельном участке	—
8.	Вид (виды) разрешенного использования	под строительство индивидуального жилого дома
8.1.	Дополнительные сведения об использовании земельного участка	—
9.	Сведения о земельных участках (землях общего пользования, территории общего пользования), посредством которых обеспечивается доступ	—
10.	Иные сведения	—

4. Пояснения к сведениям об уточняемом земельном участке с кадастровым номером 05:44:000041:707 :

1.	—

1. Сведения о характерных точках границ уточняемого земельного участка с кадастровым номером 05:44:000041:709

Система координат МСК-05 **Зона № 1**

Обозначение характерных точек границ	Координаты, м				Метод определения координат	Формулы, примененные для расчета средней квадратической погрешности определения координат характерных точек границ (M_t), с подставленными в такие формулы значениями и итоговые (вычисленные) значения M_t, м	Описание закрепления точки
	содержатся в Едином государственном реестре недвижимости		определены в результате выполнения комплексных кадастровых работ				
	X	Y	X	Y			
1	2	3	4	5	6	7	8
н620У	—	—	197556,45	317127,92	Метод спутниковых геодезических измерений (определений)	$M_t = \sqrt{\frac{\Delta^2}{n}}$	—
н915У	—	—	197570,60	317144,95	Метод спутниковых геодезических измерений	$M_t = \sqrt{\frac{\Delta^2}{n}}$	—

КАРТА-ПЛАН ТЕРРИТОРИИ

Сведения об уточняемых земельных участках, необходимые для исправления реестровых ошибок в сведениях о местоположении их границ

					(определений)		
н918У	—	—	197542,93	317159,39	Метод спутниковых геодезических измерений (определений)	$M_t = \sqrt{\frac{\Delta^2}{n}}$	—
н919У	—	—	197538,83	317161,36	Метод спутниковых геодезических измерений (определений)	$M_t = \sqrt{\frac{\Delta^2}{n}}$	—
н621У	—	—	197529,66	317151,57	Метод спутниковых геодезических измерений (определений)	$M_t = \sqrt{\frac{\Delta^2}{n}}$	—
815	197556,04	317126,53	—	—	Метод спутниковых геодезических измерений (определений)	$M_t = \sqrt{\frac{\Delta^2}{n}}$	—
1381	197569,72	317143,28	—	—	Метод спутниковых геодезических измерений (определений)	$M_t = \sqrt{\frac{\Delta^2}{n}}$	—
1382	197535,18	317159,44	—	—	Метод спутниковых геодезических измерений (определений)	$M_t = \sqrt{\frac{\Delta^2}{n}}$	—
816	197528,53	317150,67	—	—	Метод спутниковых геодезических измерений (определений)	$M_t = \sqrt{\frac{\Delta^2}{n}}$	—
н620У	—	—	197556,45	317127,92	Метод спутниковых геодезических измерений (определений)	$M_t = \sqrt{\frac{\Delta^2}{n}}$	—

КАРТА-ПЛАН ТЕРРИТОРИИ

Сведения об уточняемых земельных участках, необходимые для исправления реестровых ошибок в сведениях о местоположении их границ

2. Сведения о частях границ уточняемого земельного участка с кадастровым номером 05:44:000041:709

Обозначение части границ		Горизонтальное проложение (S), м	Описание прохождения части границ	Сведения о согласовании местоположения границ(согласовано/спорное)
от т.	до т.			
1	2	3	4	5
н620У	н915У	22,14	—	согласовано
н915У	н918У	31,21	—	согласовано
н918У	н919У	4,55	—	согласовано
н919У	н621У	13,41	—	согласовано
н621У	н620У	35,74	—	согласовано

3. Характеристики уточняемого земельного участка с кадастровым номером 05:44:000041:709

№ п/п	Наименование характеристик земельного участка	Значение характеристики
1	2	3
1.	Сведения об адресе земельного участка	—
1.1.	Сведения об ином месте нахождения земельного участка, не являющегося объектом адресации, в структурированном виде	Республика Дагестан, г Буйнакск, снт "Дружба 2",участок №309
1.2.	Дополнительные сведения о месте нахождения земельного участка	—
2.	Площадь земельного участка ± величина погрешности определения(вычисления) площади (**Р ± ΔР**), **м^2**	628±9
3.	Формула, примененная для вычисления предельной погрешности определения площади земельного участка, с подставленными значениями и итоговые (вычисленные) значения (**ΔР**), м2	$\Delta P = 3,5 \cdot M_t \cdot \sqrt{P_{док}} = 3,5 \cdot 0,10 \cdot \sqrt{600} = 9$
4.	Площадь земельного участка согласно сведениям Единого государственного реестра недвижимости (**Ркад**), **м^2**	600
5.	Оценка расхождения **Р** и **Ркад (Р – Ркад), м^2**	28
6.	Предельный минимальный и максимальный размеры земельного участка (**Рмин и Рмакс), м^2**	—
7.	Кадастровый или иной государственный учетный номер (инвентарный) здания, сооружения, объекта незавершенного строительства, расположенного на земельном участке	—
8.	Вид (виды) разрешенного использования	под садоводство
8.1.	Дополнительные сведения об использовании земельного участка	—
9.	Сведения о земельных участках (землях общего пользования, территории	—

КАРТА-ПЛАН ТЕРРИТОРИИ

Сведения об уточняемых земельных участках, необходимые для исправления реестровых ошибок в сведениях о местоположении их границ

1	2	3
	общего пользования), посредством которых обеспечивается доступ	
10.	Иные сведения	—

4. Пояснения к сведениям об уточняемом земельном участке с кадастровым номером 05:44:000041:709 :

1.	—

1. Сведения о характерных точках границ уточняемого земельного участка с кадастровым номером 05:44:000041:716

Система координат МСК-05 **Зона №** 1

Обозначение характерных точек границ	Координаты, м				Метод определения координат	Формулы, примененные для расчета средней квадратической погрешности определения координат характерных точек границ (M_t), с подставленными в такие формулы значениями и итоговые (вычисленные) значения M_t, м	Описание закрепления точки
	содержатся в Едином государственном реестре недвижимости		определены в результате выполнения комплексных кадастровых работ				
	X	Y	X	Y			
1	2	3	4	5	6	7	8
н904У	—	—	197464,13	317036,64	Метод спутниковых геодезических измерений (определений)	$M_t = \sqrt{\frac{\Delta^2}{n}}$	—
н905У	—	—	197443,05	317057,97	Метод спутниковых геодезических измерений (определений)	$M_t = \sqrt{\frac{\Delta^2}{n}}$	—
н175У	—	—	197428,21	317042,32	Метод спутниковых геодезических измерений (определений)	$M_t = \sqrt{\frac{\Delta^2}{n}}$	—
н174У	—	—	197448,89	317022,02	Метод спутниковых геодезических измерений (определений)	$M_t = \sqrt{\frac{\Delta^2}{n}}$	—

КАРТА-ПЛАН ТЕРРИТОРИИ

Сведения об уточняемых земельных участках, необходимые для исправления реестровых ошибок в сведениях о местоположении их границ

1383	197439,21	317061,53	—	—	Метод спутниковых геодезических измерений (определений)	$M_t = \sqrt{\frac{\Delta^2}{n}}$	—
1384	197424,79	317047,68	—	—	Метод спутниковых геодезических измерений (определений)	$M_t = \sqrt{\frac{\Delta^2}{n}}$	—
1385	197445,88	317026,37	—	—	Метод спутниковых геодезических измерений (определений)	$M_t = \sqrt{\frac{\Delta^2}{n}}$	—
1386	197460,29	317040,20	—	—	Метод спутниковых геодезических измерений (определений)	$M_t = \sqrt{\frac{\Delta^2}{n}}$	—
н904У	—	—	197464,13	317036,64	Метод спутниковых геодезических измерений (определений)	$M_t = \sqrt{\frac{\Delta^2}{n}}$	—

2. Сведения о частях границ уточняемого земельного участка с кадастровым номером 05:44:000041:716

Обозначение части границ		Горизонтальное проложение (S), м	Описание прохождения части границ	Сведения о согласовании местоположения границ(согласовано/спорное)
от т.	до т.			
1	2	3	4	5
н904У	н905У	29,99	—	согласовано
н905У	н175У	21,57	—	согласовано
н175У	н174У	28,98	—	согласовано
н174У	н904У	21,12	—	согласовано

3. Характеристики уточняемого земельного участка с кадастровым номером 05:44:000041:716

№ п/п	Наименование характеристик земельного участка	Значение характеристики
1	2	3
1.	Сведения об адресе земельного участка	—
1.1.	Сведения об ином месте нахождения земельного участка, не являющегося	Республика Дагестан, г. Буйнакск, снт. "Дружба-2"

КАРТА-ПЛАН ТЕРРИТОРИИ

Сведения об уточняемых земельных участках, необходимые для исправления реестровых ошибок в сведениях о местоположении их границ

1	2	3
	объектом адресации, в структурированном виде	
1.2.	Дополнительные сведения о месте нахождения земельного участка	—
2.	Площадь земельного участка ± величина погрешности определения(вычисления) площади (**Р ± ΔР**), **м²**	629±9
3.	Формула, примененная для вычисления предельной погрешности определения площади земельного участка, с подставленными значениями и итоговые (вычисленные) значения (**ΔР**), м2	$\Delta P = 3{,}5 \cdot M_t \cdot \sqrt{P_{док}} = 3{,}5 \cdot 0{,}10 \cdot \sqrt{600} = 9$
4.	Площадь земельного участка согласно сведениям Единого государственного реестра недвижимости (**Ркад**), **м²**	600
5.	Оценка расхождения **Р** и **Ркад (Р – Ркад), м²**	29
6.	Предельный минимальный и максимальный размеры земельного участка (**Рмин и Рмакс), м²**	—
7.	Кадастровый или иной государственный учетный номер (инвентарный) здания, сооружения, объекта незавершенного строительства, расположенного на земельном участке	—
8.	Вид (виды) разрешенного использования	Под жилую застройку Индивидуальную
8.1.	Дополнительные сведения об использовании земельного участка	—
9.	Сведения о земельных участках (землях общего пользования, территории общего пользования), посредством которых обеспечивается доступ	—
10.	Иные сведения	—

4. Пояснения к сведениям об уточняемом земельном участке с кадастровым номером 05:44:000041:716 :

1.	—

1. Сведения о характерных точках границ уточняемого земельного участка с кадастровым номером 05:44:000041:717

Система координат МСК-05 **Зона №** 1

Обозначение характерных точек границ	Координаты, м				Метод определения координат	Формулы, примененные для расчета средней квадратической погрешности определения координат характерных точек границ (M_t), с подставленными в такие формулы значениями и итоговые (вычисленные) значения M_t, м	Описание закрепления точки
	содержатся в Едином государственном реестре недвижимости		определены в результате выполнения комплексных кадастровых работ				
	X	Y	X	Y			

КАРТА-ПЛАН ТЕРРИТОРИИ

Сведения об уточняемых земельных участках, необходимые для исправления реестровых ошибок в сведениях о местоположении их границ

1	2	3	4	5	6	7	8
н173У	—	—	197434,03	317006,73	Метод спутниковых геодезических измерений (определений)	$M_t = \sqrt{\frac{\Delta^2}{n}}$	—
н174У	—	—	197448,89	317022,02	Метод спутниковых геодезических измерений (определений)	$M_t = \sqrt{\frac{\Delta^2}{n}}$	—
н175У	—	—	197428,21	317042,32	Метод спутниковых геодезических измерений (определений)	$M_t = \sqrt{\frac{\Delta^2}{n}}$	—
н176У	—	—	197412,96	317026,99	Метод спутниковых геодезических измерений (определений)	$M_t = \sqrt{\frac{\Delta^2}{n}}$	—
1568	197422,74	317045,25	—	—	Метод спутниковых геодезических измерений (определений)	$M_t = \sqrt{\frac{\Delta^2}{n}}$	—
1569	197409,42	317030,31	—	—	Метод спутниковых геодезических измерений (определений)	$M_t = \sqrt{\frac{\Delta^2}{n}}$	—
1570	197432,11	317010,68	—	—	Метод спутниковых геодезических измерений (определений)	$M_t = \sqrt{\frac{\Delta^2}{n}}$	—
1571	197445,42	317025,62	—	—	Метод спутниковых геодезических измерений (определений)	$M_t = \sqrt{\frac{\Delta^2}{n}}$	—

КАРТА-ПЛАН ТЕРРИТОРИИ

Сведения об уточняемых земельных участках, необходимые для исправления реестровых ошибок в сведениях о местоположении их границ

н173У	—	—	197434,03	317006,73	Метод спутниковых геодезических измерений (определений)	$M_t = \sqrt{\frac{\Delta^2}{n}}$	—

2. Сведения о частях границ уточняемого земельного участка с кадастровым номером 05:44:000041:717

Обозначение части границ		Горизонтальное проложение (S), м	Описание прохождения части границ	Сведения о согласовании местоположения границ(согласовано/спорное)
от т.	до т.			
1	2	3	4	5
н173У	н174У	21,32	—	согласовано
н174У	н175У	28,98	—	согласовано
н175У	н176У	21,62	—	согласовано
н176У	н173У	29,23	—	согласовано

3. Характеристики уточняемого земельного участка с кадастровым номером 05:44:000041:717

№ п/п	Наименование характеристик земельного участка	Значение характеристики
1	2	3
1.	Сведения об адресе земельного участка	Республика Дагестан, г. Буйнакск, ул. 1-я Комсомольская, №31,строение 1
1.1.	Сведения об ином месте нахождения земельного участка, не являющегося объектом адресации, в структурированном виде	—
1.2.	Дополнительные сведения о месте нахождения земельного участка	—
2.	Площадь земельного участка ± величина погрешности определения(вычисления) площади (**Р ± ΔР**), **м²**	625±9
3.	Формула, примененная для вычисления предельной погрешности определения площади земельного участка, с подставленными значениями и итоговые (вычисленные) значения (**ΔР**), м2	$\Delta P = 3,5 \cdot M_t \cdot \sqrt{P_{док}} = 3,5 \cdot 0,10 \cdot \sqrt{600} = 9$
4.	Площадь земельного участка согласно сведениям Единого государственного реестра недвижимости (**Ркад**), **м²**	600
5.	Оценка расхождения **Р** и **Ркад (Р – Ркад), м²**	25
6.	Предельный минимальный и максимальный размеры земельного участка (**Рмин и Рмакс), м²**	—
7.	Кадастровый или иной государственный учетный номер (инвентарный) здания, сооружения, объекта незавершенного строительства,	05:44:000041:1213, 05:44:000041:1214

КАРТА-ПЛАН ТЕРРИТОРИИ

Сведения об уточняемых земельных участках, необходимые для исправления реестровых ошибок в сведениях о местоположении их границ

1	2	3
	расположенного на земельном участке	
8.	Вид (виды) разрешенного использования	Под жилую застройку Индивидуальную
8.1.	Дополнительные сведения об использовании земельного участка	—
9.	Сведения о земельных участках (землях общего пользования, территории общего пользования), посредством которых обеспечивается доступ	—
10.	Иные сведения	—

4. Пояснения к сведениям об уточняемом земельном участке с кадастровым номером 05:44:000041:717 :

1.	—

1. Сведения о характерных точках границ уточняемого земельного участка с кадастровым номером 05:44:000041:743

Система координат МСК-05 **Зона №** 1

Обозначение характерных точек границ	Координаты, м				Метод определения координат	Формулы, примененные для расчета средней квадратической погрешности определения координат характерных точек границ (M_t), с подставленными в такие формулы значениями и итоговые (вычисленные) значения M_t, м	Описание закрепления точки
	содержатся в Едином государственном реестре недвижимости		определены в результате выполнения комплексных кадастровых работ				
	X	Y	X	Y			
1	2	3	4	5	6	7	8
н889У	—	—	198017,54	317682,88	Метод спутниковых геодезических измерений (определений)	$M_t = \sqrt{\frac{\Delta^2}{n}}$	—
н780У	—	—	198030,99	317700,26	Метод спутниковых геодезических измерений (определений)	$M_t = \sqrt{\frac{\Delta^2}{n}}$	—
н783У	—	—	198006,75	317708,33	Метод спутниковых геодезических измерений (определений)	$M_t = \sqrt{\frac{\Delta^2}{n}}$	—

КАРТА-ПЛАН ТЕРРИТОРИИ

Сведения об уточняемых земельных участках, необходимые для исправления реестровых ошибок в сведениях о местоположении их границ

н890У	—	—	198006,13	317706,70	Метод спутниковых геодезических измерений (определений)	$M_t = \sqrt{\frac{\Delta^2}{n}}$	—
н891У	—	—	197998,97	317689,00	Метод спутниковых геодезических измерений (определений)	$M_t = \sqrt{\frac{\Delta^2}{n}}$	—
1391	198032,10	317697,64	—	—	Метод спутниковых геодезических измерений (определений)	$M_t = \sqrt{\frac{\Delta^2}{n}}$	—
1394	198008,51	317707,10	—	—	Метод спутниковых геодезических измерений (определений)	$M_t = \sqrt{\frac{\Delta^2}{n}}$	—
1393	198000,45	317688,02	—	—	Метод спутниковых геодезических измерений (определений)	$M_t = \sqrt{\frac{\Delta^2}{n}}$	—
1392	198018,34	317681,40	—	—	Метод спутниковых геодезических измерений (определений)	$M_t = \sqrt{\frac{\Delta^2}{n}}$	—
н889У	—	—	198017,54	317682,88	Метод спутниковых геодезических измерений (определений)	$M_t = \sqrt{\frac{\Delta^2}{n}}$	—

2. Сведения о частях границ уточняемого земельного участка с кадастровым номером 05:44:000041:743

Обозначение части границ		Горизонтальное проложение (S), м	Описание прохождения части границ	Сведения о согласовании местоположения границ(согласовано/спорное)
от т.	до т.			
1	2	3	4	5
н889У	н780У	21,98	—	согласовано

КАРТА-ПЛАН ТЕРРИТОРИИ

Сведения об уточняемых земельных участках, необходимые для исправления реестровых ошибок в сведениях о местоположении их границ

н780У	н783У	25,55	—	согласовано
н783У	н890У	1,74	—	согласовано
н890У	н891У	19,09	—	согласовано
н891У	н889У	19,55	—	согласовано

3. Характеристики уточняемого земельного участка с кадастровым номером 05:44:000041:743

№ п/п	Наименование характеристик земельного участка	Значение характеристики
1	2	3
1.	Сведения об адресе земельного участка	—
1.1.	Сведения об ином месте нахождения земельного участка, не являющегося объектом адресации, в структурированном виде	Республика Дагестан, г Буйнакск, ул Ломоносова № 148
1.2.	Дополнительные сведения о месте нахождения земельного участка	—
2.	Площадь земельного участка ± величина погрешности определения(вычисления) площади (**Р ± ΔР**), **м^2**	468±7
3.	Формула, примененная для вычисления предельной погрешности определения площади земельного участка, с подставленными значениями и итоговые (вычисленные) значения (**ΔР**), м2	$\Delta P = 3,5 \cdot M_t \cdot \sqrt{P_{док}} = 3,5 \cdot 0,10 \cdot \sqrt{454} = 7$
4.	Площадь земельного участка согласно сведениям Единого государственного реестра недвижимости (**Ркад**), **м^2**	454
5.	Оценка расхождения **Р** и **Ркад (Р – Ркад), м^2**	14
6.	Предельный минимальный и максимальный размеры земельного участка (**Рмин и Рмакс), м^2**	—
7.	Кадастровый или иной государственный учетный номер (инвентарный) здания, сооружения, объекта незавершенного строительства, расположенного на земельном участке	—
8.	Вид (виды) разрешенного использования	Под жилую застройку индивидуальную
8.1.	Дополнительные сведения об использовании земельного участка	—
9.	Сведения о земельных участках (землях общего пользования, территории общего пользования), посредством которых обеспечивается доступ	—
10.	Иные сведения	—

4. Пояснения к сведениям об уточняемом земельном участке с кадастровым номером 05:44:000041:743 :

1.	—

1. Сведения о характерных точках границ уточняемого земельного участка с кадастровым номером 05:44:000041:750

КАРТА-ПЛАН ТЕРРИТОРИИ

Сведения об уточняемых земельных участках, необходимые для исправления реестровых ошибок в сведениях о местоположении их границ

Система координат МСК-05 **Зона № 1**

Обозначение характерных точек границ	Координаты, м				Метод определения координат	Формулы, примененные для расчета средней квадратической погрешности определения координат характерных точек границ (M_t), с подставленными в такие формулы значениями и итоговые (вычисленные) значения M_t, м	Описание закрепления точки
	содержатся в Едином государственном реестре недвижимости		определены в результате выполнения комплексных кадастровых работ				
	X	Y	X	Y			
1	2	3	4	5	6	7	8
н893У	—	—	197894,46	317587,35	Метод спутниковых геодезических измерений (определений)	$M_t = \sqrt{\frac{\Delta^2}{n}}$	—
н894У	—	—	197909,07	317604,38	Метод спутниковых геодезических измерений (определений)	$M_t = \sqrt{\frac{\Delta^2}{n}}$	—
н895У	—	—	197898,73	317614,16	Метод спутниковых геодезических измерений (определений)	$M_t = \sqrt{\frac{\Delta^2}{n}}$	—
н896У	—	—	197882,28	317596,07	Метод спутниковых геодезических измерений (определений)	$M_t = \sqrt{\frac{\Delta^2}{n}}$	—
1403	197893,20	317588,25	—	—	Метод спутниковых геодезических измерений (определений)	$M_t = \sqrt{\frac{\Delta^2}{n}}$	—
1404	197909,07	317607,06	—	—	Метод спутниковых геодезических измерений (определений)	$M_t = \sqrt{\frac{\Delta^2}{n}}$	—

КАРТА-ПЛАН ТЕРРИТОРИИ

Сведения об уточняемых земельных участках, необходимые для исправления реестровых ошибок в сведениях о местоположении их границ

1405	197899,01	317615,85	—	—	Метод спутниковых геодезических измерений (определений)	$M_t = \sqrt{\frac{\Delta^2}{n}}$	—
1406	197882,10	317596,20	—	—	Метод спутниковых геодезических измерений (определений)	$M_t = \sqrt{\frac{\Delta^2}{n}}$	—
н893У	—	—	197894,46	317587,35	Метод спутниковых геодезических измерений (определений)	$M_t = \sqrt{\frac{\Delta^2}{n}}$	—

2. Сведения о частях границ уточняемого земельного участка с кадастровым номером 05:44:000041:750

Обозначение части границ		Горизонтальное проложение (S), м	Описание прохождения части границ	Сведения о согласовании местоположения границ(согласовано/спорное)
от т.	до т.			
1	2	3	4	5
н893У	н894У	22,44	—	согласовано
н894У	н895У	14,23	—	согласовано
н895У	н896У	24,45	—	согласовано
н896У	н893У	14,98	—	согласовано

3. Характеристики уточняемого земельного участка с кадастровым номером 05:44:000041:750

№ п/п	Наименование характеристик земельного участка	Значение характеристики
1	2	3
1.	Сведения об адресе земельного участка	Республика Дагестан, г. Буйнакск, ул. Горная №20
1.1.	Сведения об ином месте нахождения земельного участка, не являющегося объектом адресации, в структурированном виде	—
1.2.	Дополнительные сведения о месте нахождения земельного участка	—
2.	Площадь земельного участка ± величина погрешности определения(вычисления) площади (**Р ± ΔР**), **м^2**	341±6
3.	Формула, примененная для вычисления предельной погрешности определения площади земельного участка, с подставленными значениями и итоговые (вычисленные) значения (**ΔР**), м2	$\Delta P = 3{,}5 \cdot M_t \cdot \sqrt{P_{док}} = 3{,}5 \cdot 0{,}10 \cdot \sqrt{341} = 6$
4.	Площадь земельного участка согласно сведениям Единого	341

КАРТА-ПЛАН ТЕРРИТОРИИ

Сведения об уточняемых земельных участках, необходимые для исправления реестровых ошибок в сведениях о местоположении их границ

1	2	3
	государственного реестра недвижимости (**Ркад**), **м²**	
5.	Оценка расхождения **Р** и **Ркад (Р – Ркад), м²**	0
6.	Предельный минимальный и максимальный размеры земельного участка (**Рмин и Рмакс), м²**	—
7.	Кадастровый или иной государственный учетный номер (инвентарный) здания, сооружения, объекта незавершенного строительства, расположенного на земельном участке	05:44:000041:1914
8.	Вид (виды) разрешенного использования	садоводство
8.1.	Дополнительные сведения об использовании земельного участка	—
9.	Сведения о земельных участках (землях общего пользования, территории общего пользования), посредством которых обеспечивается доступ	—
10.	Иные сведения	—

4. Пояснения к сведениям об уточняемом земельном участке с кадастровым номером 05:44:000041:750 :

1.	—

1. Сведения о характерных точках границ уточняемого земельного участка с кадастровым номером 05:44:000041:760

Система координат МСК-05 **Зона № 1**

Обозначение характерных точек границ	Координаты, м				Метод определения координат	Формулы, примененные для расчета средней квадратической погрешности определения координат характерных точек границ (M_t), с подставленными в такие формулы значениями и итоговые (вычисленные) значения M_t, м	Описание закрепления точки
	содержатся в Едином государственном реестре недвижимости		определены в результате выполнения комплексных кадастровых работ				
	X	Y	X	Y			
1	2	3	4	5	6	7	8
н1343У	—	—	197905,21	317667,18	Метод спутниковых геодезических измерений (определений)	$M_t = \sqrt{\frac{\Delta^2}{n}}$	—
н1344У	—	—	197926,26	317693,13	Метод спутниковых геодезических измерений	$M_t = \sqrt{\frac{\Delta^2}{n}}$	—

КАРТА-ПЛАН ТЕРРИТОРИИ

Сведения об уточняемых земельных участках, необходимые для исправления реестровых ошибок в сведениях о местоположении их границ

					(определений)		
н1345У	—	—	197915,12	317699,88	Метод спутниковых геодезических измерений (определений)	$M_t = \sqrt{\frac{\Delta^2}{n}}$	—
н1346У	—	—	197894,55	317675,92	Метод спутниковых геодезических измерений (определений)	$M_t = \sqrt{\frac{\Delta^2}{n}}$	—
1399	197906,08	317666,62	—	—	Метод спутниковых геодезических измерений (определений)	$M_t = \sqrt{\frac{\Delta^2}{n}}$	—
1400	197926,36	317692,61	—	—	Метод спутниковых геодезических измерений (определений)	$M_t = \sqrt{\frac{\Delta^2}{n}}$	—
1401	197915,72	317699,43	—	—	Метод спутниковых геодезических измерений (определений)	$M_t = \sqrt{\frac{\Delta^2}{n}}$	—
1402	197895,50	317675,70	—	—	Метод спутниковых геодезических измерений (определений)	$M_t = \sqrt{\frac{\Delta^2}{n}}$	—
н1343У	—	—	197905,21	317667,18	Метод спутниковых геодезических измерений (определений)	$M_t = \sqrt{\frac{\Delta^2}{n}}$	—

2. Сведения о частях границ уточняемого земельного участка с кадастровым номером 05:44:000041:760

Обозначение части границ		Горизонтальное проложение (S), м	Описание прохождения части границ	Сведения о согласовании местоположения границ(согласовано/спорное)
от т.	до т.			

КАРТА-ПЛАН ТЕРРИТОРИИ

Сведения об уточняемых земельных участках, необходимые для исправления реестровых ошибок в сведениях о местоположении их границ

1	2	3	4	5
н1343У	н1344У	33,41	—	согласовано
н1344У	н1345У	13,03	—	согласовано
н1345У	н1346У	31,58	—	согласовано
н1346У	н1343У	13,78	—	согласовано

3. Характеристики уточняемого земельного участка с кадастровым номером 05:44:000041:760

№ п/п	Наименование характеристик земельного участка	Значение характеристики
1	2	3
1.	Сведения об адресе земельного участка	Республика Дагестан, г. Буйнакск, ул. Цветочная , д. 13
1.1.	Сведения об ином месте нахождения земельного участка, не являющегося объектом адресации, в структурированном виде	—
1.2.	Дополнительные сведения о месте нахождения земельного участка	—
2.	Площадь земельного участка ± величина погрешности определения(вычисления) площади (**Р ± ΔР**), **м^2**	433±7
3.	Формула, примененная для вычисления предельной погрешности определения площади земельного участка, с подставленными значениями и итоговые (вычисленные) значения (**ΔР**), м2	$\Delta P = 3{,}5 \cdot M_t \cdot \sqrt{P_{док}} = 3{,}5 \cdot 0{,}10 \cdot \sqrt{425} = 7$
4.	Площадь земельного участка согласно сведениям Единого государственного реестра недвижимости (**Ркад**), **м^2**	425
5.	Оценка расхождения **Р** и **Ркад (Р – Ркад), м^2**	8
6.	Предельный минимальный и максимальный размеры земельного участка (**Рмин и Рмакс), м^2**	—
7.	Кадастровый или иной государственный учетный номер (инвентарный) здания, сооружения, объекта незавершенного строительства, расположенного на земельном участке	05:44:000041:1381
8.	Вид (виды) разрешенного использования	Под малоэтажную застройку
8.1.	Дополнительные сведения об использовании земельного участка	—
9.	Сведения о земельных участках (землях общего пользования, территории общего пользования), посредством которых обеспечивается доступ	—
10.	Иные сведения	—

4. Пояснения к сведениям об уточняемом земельном участке с кадастровым номером 05:44:000041:760 :

1.	—

КАРТА-ПЛАН ТЕРРИТОРИИ

Сведения об уточняемых земельных участках, необходимые для исправления реестровых ошибок в сведениях о местоположении их границ

1. Сведения о характерных точках границ уточняемого земельного участка с кадастровым номером 05:44:000041:765

Система координат МСК-05 **Зона № 1**

Обозначение характерных точек границ	Координаты, м				Метод определения координат	Формулы, примененные для расчета средней квадратической погрешности определения координат характерных точек границ (M_t), с подставленными в такие формулы значениями и итоговые (вычисленные) значения M_t, м	Описание закрепления точки
	содержатся в Едином государственном реестре недвижимости		определены в результате выполнения комплексных кадастровых работ				
	X	Y	X	Y			
1	2	3	4	5	6	7	8
н758У	—	—	197936,24	317594,03	Метод спутниковых геодезических измерений (определений)	$M_t = \sqrt{\frac{\Delta^2}{n}}$	—
н757У	—	—	197952,71	317619,41	Метод спутниковых геодезических измерений (определений)	$M_t = \sqrt{\frac{\Delta^2}{n}}$	—
н906У	—	—	197942,37	317628,08	Метод спутниковых геодезических измерений (определений)	$M_t = \sqrt{\frac{\Delta^2}{n}}$	—
н907У	—	—	197922,55	317600,13	Метод спутниковых геодезических измерений (определений)	$M_t = \sqrt{\frac{\Delta^2}{n}}$	—
1091	197938,33	317594,74	—	—	Метод спутниковых геодезических измерений (определений)	$M_t = \sqrt{\frac{\Delta^2}{n}}$	—
1090	197954,92	317617,62	—	—	Метод спутниковых геодезических измерений	$M_t = \sqrt{\frac{\Delta^2}{n}}$	—

КАРТА-ПЛАН ТЕРРИТОРИИ

Сведения об уточняемых земельных участках, необходимые для исправления реестровых ошибок в сведениях о местоположении их границ

					(определений)		
1395	197944,58	317626,78	—	—	Метод спутниковых геодезических измерений (определений)	$M_t = \sqrt{\frac{\Delta^2}{n}}$	—
1396	197923,45	317600,21	—	—	Метод спутниковых геодезических измерений (определений)	$M_t = \sqrt{\frac{\Delta^2}{n}}$	—
н758У	—	—	197936,24	317594,03	Метод спутниковых геодезических измерений (определений)	$M_t = \sqrt{\frac{\Delta^2}{n}}$	—

2. Сведения о частях границ уточняемого земельного участка с кадастровым номером 05:44:000041:765

Обозначение части границ		Горизонтальное проложение (S), м	Описание прохождения части границ	Сведения о согласовании местоположения границ(согласовано/спорное)
от т.	до т.			
1	2	3	4	5
н758У	н757У	30,26	—	согласовано
н757У	н906У	13,49	—	согласовано
н906У	н907У	34,26	—	согласовано
н907У	н758У	14,99	—	согласовано

3. Характеристики уточняемого земельного участка с кадастровым номером 05:44:000041:765

№ п/п	Наименование характеристик земельного участка	Значение характеристики
1	2	3
1.	Сведения об адресе земельного участка	—
1.1.	Сведения об ином месте нахождения земельного участка, не являющегося объектом адресации, в структурированном виде	Республика Дагестан, г. Буйнакск, СНТ "Дружба-2", уч. № 364
1.2.	Дополнительные сведения о месте нахождения земельного участка	—
2.	Площадь земельного участка ± величина погрешности определения(вычисления) площади (**Р ± ΔР**), **м²**	454±7
3.	Формула, примененная для вычисления предельной погрешности определения площади земельного участка, с подставленными значениями и итоговые (вычисленные) значения (**ΔР**), м2	$\Delta P = 3{,}5 \cdot M_t \cdot \sqrt{P_{док}} = 3{,}5 \cdot 0{,}10 \cdot \sqrt{450} = 7$

КАРТА-ПЛАН ТЕРРИТОРИИ

Сведения об уточняемых земельных участках, необходимые для исправления реестровых ошибок в сведениях о местоположении их границ

1	2	3
4.	Площадь земельного участка согласно сведениям Единого государственного реестра недвижимости (**Ркад**), **м^2**	450
5.	Оценка расхождения **Р** и **Ркад (Р – Ркад), м^2**	4
6.	Предельный минимальный и максимальный размеры земельного участка (**Рмин и Рмакс), м^2**	—
7.	Кадастровый или иной государственный учетный номер (инвентарный) здания, сооружения, объекта незавершенного строительства, расположенного на земельном участке	05:44:000041:1902
8.	Вид (виды) разрешенного использования	Для индивидуальной жилой застройки
8.1.	Дополнительные сведения об использовании земельного участка	—
9.	Сведения о земельных участках (землях общего пользования, территории общего пользования), посредством которых обеспечивается доступ	—
10.	Иные сведения	—

4. Пояснения к сведениям об уточняемом земельном участке с кадастровым номером 05:44:000041:765 :

1.	—

1. Сведения о характерных точках границ уточняемого земельного участка с кадастровым номером 05:44:000041:766

Система координат МСК-05 **Зона №** 1

Обозначение характерных точек границ	Координаты, м				Метод определения координат	Формулы, примененные для расчета средней квадратической погрешности определения координат характерных точек границ (M_t), с подставленными в такие формулы значениями и итоговые (вычисленные) значения M_t, м	Описание закрепления точки
	содержатся в Едином государственном реестре недвижимости		определены в результате выполнения комплексных кадастровых работ				
	X	Y	X	Y			
1	2	3	4	5	6	7	8
н907У	—	—	197922,55	317600,13	Метод спутниковых геодезических измерений (определений)	$M_t = \sqrt{\frac{\Delta^2}{n}}$	—

КАРТА-ПЛАН ТЕРРИТОРИИ

Сведения об уточняемых земельных участках, необходимые для исправления реестровых ошибок в сведениях о местоположении их границ

н906У	—	—	197942,37	317628,08	Метод спутниковых геодезических измерений (определений)	$M_t = \sqrt{\frac{\Delta^2}{n}}$	—
н1332У	—	—	197932,50	317636,61	Метод спутниковых геодезических измерений (определений)	$M_t = \sqrt{\frac{\Delta^2}{n}}$	—
н1333У	—	—	197912,44	317609,87	Метод спутниковых геодезических измерений (определений)	$M_t = \sqrt{\frac{\Delta^2}{n}}$	—
1395	197944,58	317626,78	—	—	Метод спутниковых геодезических измерений (определений)	$M_t = \sqrt{\frac{\Delta^2}{n}}$	—
1398	197935,13	317635,59	—	—	Метод спутниковых геодезических измерений (определений)	$M_t = \sqrt{\frac{\Delta^2}{n}}$	—
1397	197913,31	317609,11	—	—	Метод спутниковых геодезических измерений (определений)	$M_t = \sqrt{\frac{\Delta^2}{n}}$	—
1396	197923,45	317600,21	—	—	Метод спутниковых геодезических измерений (определений)	$M_t = \sqrt{\frac{\Delta^2}{n}}$	—
н907У	—	—	197922,55	317600,13	Метод спутниковых геодезических измерений (определений)	$M_t = \sqrt{\frac{\Delta^2}{n}}$	—

КАРТА-ПЛАН ТЕРРИТОРИИ

Сведения об уточняемых земельных участках, необходимые для исправления реестровых ошибок в сведениях о местоположении их границ

2. Сведения о частях границ уточняемого земельного участка с кадастровым номером 05:44:000041:766

Обозначение части границ		Горизонтальное проложение (S), м	Описание прохождения части границ	Сведения о согласовании местоположения границ(согласовано/спорное)
от т.	до т.			
1	2	3	4	5
н907У	н906У	34,26	—	согласовано
н906У	н1332У	13,05	—	согласовано
н1332У	н1333У	33,43	—	согласовано
н1333У	н907У	14,04	—	согласовано

3. Характеристики уточняемого земельного участка с кадастровым номером 05:44:000041:766

№ п/п	Наименование характеристик земельного участка	Значение характеристики
1	2	3
1.	Сведения об адресе земельного участка	—
1.1.	Сведения об ином месте нахождения земельного участка, не являющегося объектом адресации, в структурированном виде	Республика Дагестан, г. Буйнакск, ул. снт "Дружба-2" уч.№365
1.2.	Дополнительные сведения о месте нахождения земельного участка	—
2.	Площадь земельного участка ± величина погрешности определения(вычисления) площади (**Р ± ΔР**), **м^2**	455±7
3.	Формула, примененная для вычисления предельной погрешности определения площади земельного участка, с подставленными значениями и итоговые (вычисленные) значения (**ΔР**), м2	$\Delta P = 3,5 \cdot M_t \cdot \sqrt{P_{док}} = 3,5 \cdot 0,10 \cdot \sqrt{450} = 7$
4.	Площадь земельного участка согласно сведениям Единого государственного реестра недвижимости (**Ркад**), **м^2**	450
5.	Оценка расхождения **Р** и **Ркад (Р – Ркад), м^2**	5
6.	Предельный минимальный и максимальный размеры земельного участка (**Рмин и Рмакс), м^2**	—
7.	Кадастровый или иной государственный учетный номер (инвентарный) здания, сооружения, объекта незавершенного строительства, расположенного на земельном участке	—
8.	Вид (виды) разрешенного использования	Под жилую застройку Индивидуальную
8.1.	Дополнительные сведения об использовании земельного участка	—
9.	Сведения о земельных участках (землях общего пользования, территории общего пользования), посредством которых обеспечивается доступ	—

КАРТА-ПЛАН ТЕРРИТОРИИ

Сведения об уточняемых земельных участках, необходимые для исправления реестровых ошибок в сведениях о местоположении их границ

1	2	3
10.	Иные сведения	—

4. Пояснения к сведениям об уточняемом земельном участке с кадастровым номером 05:44:000041:766 :

1.	—

1. Сведения о характерных точках границ уточняемого земельного участка с кадастровым номером 05:44:000041:767

Система координат МСК-05 **Зона № 1**

Обозначение характерных точек границ	Координаты, м				Метод определения координат	Формулы, примененные для расчета средней квадратической погрешности определения координат характерных точек границ (M_t), с подставленными в такие формулы значениями и итоговые (вычисленные) значения M_t, м	Описание закрепления точки
	содержатся в Едином государственном реестре недвижимости		определены в результате выполнения комплексных кадастровых работ				
	X	Y	X	Y			
1	2	3	4	5	6	7	8
н1333У	—	—	197912,44	317609,87	Метод спутниковых геодезических измерений (определений)	$M_t = \sqrt{\frac{\Delta^2}{n}}$	—
н1332У	—	—	197932,50	317636,61	Метод спутниковых геодезических измерений (определений)	$M_t = \sqrt{\frac{\Delta^2}{n}}$	—
н310У	—	—	197921,62	317645,20	Метод спутниковых геодезических измерений (определений)	$M_t = \sqrt{\frac{\Delta^2}{n}}$	—
н309У	—	—	197903,87	317620,04	Метод спутниковых геодезических измерений (определений)	$M_t = \sqrt{\frac{\Delta^2}{n}}$	—

КАРТА-ПЛАН ТЕРРИТОРИИ

Сведения об уточняемых земельных участках, необходимые для исправления реестровых ошибок в сведениях о местоположении их границ

н1456У	—	—	197902,53	317617,94	Метод спутниковых геодезических измерений (определений)	$M_t = \sqrt{\frac{\Delta^2}{n}}$	—
1397	197913,31	317609,11	—	—	Метод спутниковых геодезических измерений (определений)	$M_t = \sqrt{\frac{\Delta^2}{n}}$	—
1398	197935,13	317635,59	—	—	Метод спутниковых геодезических измерений (определений)	$M_t = \sqrt{\frac{\Delta^2}{n}}$	—
1475	197923,32	317644,40	—	—	Метод спутниковых геодезических измерений (определений)	$M_t = \sqrt{\frac{\Delta^2}{n}}$	—
1476	197904,60	317617,83	—	—	Метод спутниковых геодезических измерений (определений)	$M_t = \sqrt{\frac{\Delta^2}{n}}$	—
н1333У	—	—	197912,44	317609,87	Метод спутниковых геодезических измерений (определений)	$M_t = \sqrt{\frac{\Delta^2}{n}}$	—

2. Сведения о частях границ уточняемого земельного участка с кадастровым номером 05:44:000041:767

Обозначение части границ		Горизонтальное проложение (S), м	Описание прохождения части границ	Сведения о согласовании местоположения границ(согласовано/спорное)
от т.	до т.			
1	2	3	4	5
н1333У	н1332У	33,43	—	согласовано
н1332У	н310У	13,86	—	согласовано
н310У	н309У	30,79	—	согласовано
н309У	н1456У	2,49	—	согласовано
н1456У	н1333У	12,78	—	согласовано

КАРТА-ПЛАН ТЕРРИТОРИИ

Сведения об уточняемых земельных участках, необходимые для исправления реестровых ошибок в сведениях о местоположении их границ

3. Характеристики уточняемого земельного участка с кадастровым номером 05:44:000041:767

№ п/п	Наименование характеристик земельного участка	Значение характеристики
1	2	3
1.	Сведения об адресе земельного участка	—
1.1.	Сведения об ином месте нахождения земельного участка, не являющегося объектом адресации, в структурированном виде	Дагестан респ, г Буйнакск, СНТ "Дружба-2", уч.№366
1.2.	Дополнительные сведения о месте нахождения земельного участка	—
2.	Площадь земельного участка ± величина погрешности определения(вычисления) площади (**Р ± ΔР**), **м^2**	446±7
3.	Формула, примененная для вычисления предельной погрешности определения площади земельного участка, с подставленными значениями и итоговые (вычисленные) значения (**ΔР**), м2	$\Delta P = 3,5 \cdot M_t \cdot \sqrt{P_{док}} = 3,5 \cdot 0,10 \cdot \sqrt{450} = 7$
4.	Площадь земельного участка согласно сведениям Единого государственного реестра недвижимости (**Ркад**), **м^2**	450
5.	Оценка расхождения **Р** и **Ркад (Р – Ркад), м^2**	-4
6.	Предельный минимальный и максимальный размеры земельного участка (**Рмин и Рмакс), м^2**	—
7.	Кадастровый или иной государственный учетный номер (инвентарный) здания, сооружения, объекта незавершенного строительства, расположенного на земельном участке	05:44:000041:1313
8.	Вид (виды) разрешенного использования	Под застройку жилую индивидуальную
8.1.	Дополнительные сведения об использовании земельного участка	—
9.	Сведения о земельных участках (землях общего пользования, территории общего пользования), посредством которых обеспечивается доступ	—
10.	Иные сведения	—

4. Пояснения к сведениям об уточняемом земельном участке с кадастровым номером 05:44:000041:767 :

1.	—

1. Сведения о характерных точках границ уточняемого земельного участка с кадастровым номером 05:44:000041:782

Система координат МСК-05 **Зона №** 1

КАРТА-ПЛАН ТЕРРИТОРИИ

Сведения об уточняемых земельных участках, необходимые для исправления реестровых ошибок в сведениях о местоположении их границ

Обозначение характерных точек границ	Координаты, м				Метод определения координат	Формулы, примененные для расчета средней квадратической погрешности определения координат характерных точек границ (M_t), с подставленными в такие формулы значениями и итоговые (вычисленные) значения M_t, м	Описание закрепления точки
	содержатся в Едином государственном реестре недвижимости		определены в результате выполнения комплексных кадастровых работ				
	X	Y	X	Y			
1	2	3	4	5	6	7	8
н566У	—	—	197565,92	317278,05	Метод спутниковых геодезических измерений (определений)	$M_t = \sqrt{\frac{\Delta^2}{n}}$	—
н565У	—	—	197572,13	317287,73	Метод спутниковых геодезических измерений (определений)	$M_t = \sqrt{\frac{\Delta^2}{n}}$	—
н169У	—	—	197555,15	317297,71	Метод спутниковых геодезических измерений (определений)	$M_t = \sqrt{\frac{\Delta^2}{n}}$	—
н168У	—	—	197548,00	317292,97	Метод спутниковых геодезических измерений (определений)	$M_t = \sqrt{\frac{\Delta^2}{n}}$	—
н167У	—	—	197539,52	317278,38	Метод спутниковых геодезических измерений (определений)	$M_t = \sqrt{\frac{\Delta^2}{n}}$	—
н567У	—	—	197555,51	317268,68	Метод спутниковых геодезических измерений (определений)	$M_t = \sqrt{\frac{\Delta^2}{n}}$	—

КАРТА-ПЛАН ТЕРРИТОРИИ

Сведения об уточняемых земельных участках, необходимые для исправления реестровых ошибок в сведениях о местоположении их границ

1407	197543,65	317279,87	—	—	Метод спутниковых геодезических измерений (определений)	$M_t = \sqrt{\frac{\Delta^2}{n}}$	—
719	197560,78	317264,49	—	—	Метод спутниковых геодезических измерений (определений)	$M_t = \sqrt{\frac{\Delta^2}{n}}$	—
718	197574,25	317281,93	—	—	Метод спутниковых геодезических измерений (определений)	$M_t = \sqrt{\frac{\Delta^2}{n}}$	—
717	197557,81	317298,00	—	—	Метод спутниковых геодезических измерений (определений)	$M_t = \sqrt{\frac{\Delta^2}{n}}$	—
н566У	—	—	197565,92	317278,05	Метод спутниковых геодезических измерений (определений)	$M_t = \sqrt{\frac{\Delta^2}{n}}$	—

2. Сведения о частях границ уточняемого земельного участка с кадастровым номером 05:44:000041:782

Обозначение части границ		Горизонтальное проложение (S), м	Описание прохождения части границ	Сведения о согласовании местоположения границ(согласовано/спорное)
от т.	до т.			
1	2	3	4	5
н566У	н565У	11,50	—	согласовано
н565У	н169У	19,70	—	согласовано
н169У	н168У	8,58	—	согласовано
н168У	н167У	16,88	—	согласовано
н167У	н567У	18,70	—	согласовано
н567У	н566У	14,01	—	согласовано

3. Характеристики уточняемого земельного участка с кадастровым номером 05:44:000041:782

№ п/п	Наименование характеристик земельного участка	Значение характеристики
1	2	3

Лист №

КАРТА-ПЛАН ТЕРРИТОРИИ

Сведения об уточняемых земельных участках, необходимые для исправления реестровых ошибок в сведениях о местоположении их границ

1	2	3
1.	Сведения об адресе земельного участка	Российская Федерация, Республика Дагестан, г.о. город Буйнакск, г Буйнакск, ул Каяева Гусейна Абдулгамидовича, з/у №3
1.1.	Сведения об ином месте нахождения земельного участка, не являющегося объектом адресации, в структурированном виде	—
1.2.	Дополнительные сведения о месте нахождения земельного участка	—
2.	Площадь земельного участка ± величина погрешности определения(вычисления) площади (**Р ± ΔР**), **м^2**	528±8
3.	Формула, примененная для вычисления предельной погрешности определения площади земельного участка, с подставленными значениями и итоговые (вычисленные) значения (**ΔР**), м2	$\Delta P = 3{,}5 \cdot M_t \cdot \sqrt{P_{док}} = 3{,}5 \cdot 0{,}10 \cdot \sqrt{515} = 8$
4.	Площадь земельного участка согласно сведениям Единого государственного реестра недвижимости (**Ркад**), **м^2**	515
5.	Оценка расхождения **Р** и **Ркад (Р – Ркад), м^2**	13
6.	Предельный минимальный и максимальный размеры земельного участка (**Рмин и Рмакс), м^2**	—
7.	Кадастровый или иной государственный учетный номер (инвентарный) здания, сооружения, объекта незавершенного строительства, расположенного на земельном участке	05:44:000041:1955
8.	Вид (виды) разрешенного использования	под жилую индивидуальную застройку
8.1.	Дополнительные сведения об использовании земельного участка	—
9.	Сведения о земельных участках (землях общего пользования, территории общего пользования), посредством которых обеспечивается доступ	—
10.	Иные сведения	—

4. Пояснения к сведениям об уточняемом земельном участке с кадастровым номером 05:44:000041:782 :

1.	—

1. Сведения о характерных точках границ уточняемого земельного участка с кадастровым номером 05:44:000041:801

Система координат МСК-05 **Зона №** 1

КАРТА-ПЛАН ТЕРРИТОРИИ

Сведения об уточняемых земельных участках, необходимые для исправления реестровых ошибок в сведениях о местоположении их границ

Обозначение характерных точек границ	Координаты, м				Метод определения координат	Формулы, примененные для расчета средней квадратической погрешности определения координат характерных точек границ (M_t), с подставленными в такие формулы значениями и итоговые (вычисленные) значения M_t, м	Описание закрепления точки
	содержатся в Едином государственном реестре недвижимости		определены в результате выполнения комплексных кадастровых работ				
	X	Y	X	Y			
1	2	3	4	5	6	7	8
н1121У	—	—	197365,01	317402,30	Метод спутниковых геодезических измерений (определений)	$M_t = \sqrt{\frac{\Delta^2}{n}}$	—
н1120У	—	—	197369,21	317425,11	Метод спутниковых геодезических измерений (определений)	$M_t = \sqrt{\frac{\Delta^2}{n}}$	—
н1152У	—	—	197369,58	317427,12	Метод спутниковых геодезических измерений (определений)	$M_t = \sqrt{\frac{\Delta^2}{n}}$	—
н1153У	—	—	197349,02	317429,70	Метод спутниковых геодезических измерений (определений)	$M_t = \sqrt{\frac{\Delta^2}{n}}$	—
н230У	—	—	197344,40	317404,32	Метод спутниковых геодезических измерений (определений)	$M_t = \sqrt{\frac{\Delta^2}{n}}$	—
1417	197371,26	317427,67	—	—	Метод спутниковых геодезических измерений (определений)	$M_t = \sqrt{\frac{\Delta^2}{n}}$	—

КАРТА-ПЛАН ТЕРРИТОРИИ

Сведения об уточняемых земельных участках, необходимые для исправления реестровых ошибок в сведениях о местоположении их границ

1418	197351,37	317430,42	—	—	Метод спутниковых геодезических измерений (определений)	$M_t = \sqrt{\frac{\Delta^2}{n}}$	—
1419	197347,26	317404,68	—	—	Метод спутниковых геодезических измерений (определений)	$M_t = \sqrt{\frac{\Delta^2}{n}}$	—
1420	197367,67	317401,86	—	—	Метод спутниковых геодезических измерений (определений)	$M_t = \sqrt{\frac{\Delta^2}{n}}$	—
н1121У	—	—	197365,01	317402,30	Метод спутниковых геодезических измерений (определений)	$M_t = \sqrt{\frac{\Delta^2}{n}}$	—

2. Сведения о частях границ уточняемого земельного участка с кадастровым номером 05:44:000041:801

Обозначение части границ		Горизонтальное проложение (S), м	Описание прохождения части границ	Сведения о согласовании местоположения границ(согласовано/спорное)
от т.	до т.			
1	2	3	4	5
н1121У	н1120У	23,19	—	согласовано
н1120У	н1152У	2,04	—	согласовано
н1152У	н1153У	20,72	—	согласовано
н1153У	н230У	25,80	—	согласовано
н230У	н1121У	20,71	—	согласовано

3. Характеристики уточняемого земельного участка с кадастровым номером 05:44:000041:801

№ п/п	Наименование характеристик земельного участка	Значение характеристики
1	2	3
1.	Сведения об адресе земельного участка	—
1.1.	Сведения об ином месте нахождения земельного участка, не являющегося объектом адресации, в структурированном виде	Республика Дагестан, г. Буйнакск, ул. Лесная, д. 21
1.2.	Дополнительные сведения о месте нахождения земельного участка	—
2.	Площадь земельного участка ± величина погрешности	527±8

КАРТА-ПЛАН ТЕРРИТОРИИ

Сведения об уточняемых земельных участках, необходимые для исправления реестровых ошибок в сведениях о местоположении их границ

1	2	3
	определения(вычисления) площади (**Р ± ΔР**), **м²**	
3.	Формула, примененная для вычисления предельной погрешности определения площади земельного участка, с подставленными значениями и итоговые (вычисленные) значения (**ΔР**), м2	$\Delta P = 3{,}5 \cdot M_t \cdot \sqrt{P_{док}} = 3{,}5 \cdot 0{,}10 \cdot \sqrt{530} = 8$
4.	Площадь земельного участка согласно сведениям Единого государственного реестра недвижимости (**Ркад**), **м²**	530
5.	Оценка расхождения **Р** и **Ркад (Р – Ркад), м²**	-3
6.	Предельный минимальный и максимальный размеры земельного участка (**Рмин и Рмакс), м²**	—
7.	Кадастровый или иной государственный учетный номер (инвентарный) здания, сооружения, объекта незавершенного строительства, расположенного на земельном участке	—
8.	Вид (виды) разрешенного использования	ИЖС
8.1.	Дополнительные сведения об использовании земельного участка	—
9.	Сведения о земельных участках (землях общего пользования, территории общего пользования), посредством которых обеспечивается доступ	—
10.	Иные сведения	—

4. Пояснения к сведениям об уточняемом земельном участке с кадастровым номером 05:44:000041:801 :

1.	—

1. Сведения о характерных точках границ уточняемого земельного участка с кадастровым номером 05:44:000041:805

Система координат МСК-05 **Зона №** 1

Обозначение характерных точек границ	Координаты, м				Метод определения координат	Формулы, примененные для расчета средней квадратической погрешности определения координат характерных точек границ (M_t), с подставленными в такие формулы значениями и итоговые (вычисленные) значения M_t, м	Описание закрепления точки
	содержатся в Едином государственном реестре недвижимости		определены в результате выполнения комплексных кадастровых работ				
	X	Y	X	Y			
1	2	3	4	5	6	7	8

КАРТА-ПЛАН ТЕРРИТОРИИ

Сведения об уточняемых земельных участках, необходимые для исправления реестровых ошибок в сведениях о местоположении их границ

н899У	—	—	197265,35	317407,25	Метод спутниковых геодезических измерений (определений)	$M_t = \sqrt{\frac{\Delta^2}{n}}$	—
н900У	—	—	197268,26	317419,99	Метод спутниковых геодезических измерений (определений)	$M_t = \sqrt{\frac{\Delta^2}{n}}$	—
н901У	—	—	197269,20	317433,97	Метод спутниковых геодезических измерений (определений)	$M_t = \sqrt{\frac{\Delta^2}{n}}$	—
н902У	—	—	197248,84	317433,38	Метод спутниковых геодезических измерений (определений)	$M_t = \sqrt{\frac{\Delta^2}{n}}$	—
н903У	—	—	197245,95	317408,69	Метод спутниковых геодезических измерений (определений)	$M_t = \sqrt{\frac{\Delta^2}{n}}$	—
1425	197266,72	317407,18	—	—	Метод спутниковых геодезических измерений (определений)	$M_t = \sqrt{\frac{\Delta^2}{n}}$	—
1426	197268,07	317418,17	—	—	Метод спутниковых геодезических измерений (определений)	$M_t = \sqrt{\frac{\Delta^2}{n}}$	—
1427	197269,18	317430,92	—	—	Метод спутниковых геодезических измерений (определений)	$M_t = \sqrt{\frac{\Delta^2}{n}}$	—
1037	197247,83	317432,29	—	—	Метод спутниковых геодезических	$M_t = \sqrt{\frac{\Delta^2}{n}}$	—

КАРТА-ПЛАН ТЕРРИТОРИИ

Сведения об уточняемых земельных участках, необходимые для исправления реестровых ошибок в сведениях о местоположении их границ

					измерений (определений)		
1036	197247,72	317407,80	—	—	Метод спутниковых геодезических измерений (определений)	$M_t = \sqrt{\frac{\Delta^2}{n}}$	—
н899У	—	—	197265,35	317407,25	Метод спутниковых геодезических измерений (определений)	$M_t = \sqrt{\frac{\Delta^2}{n}}$	—

2. Сведения о частях границ уточняемого земельного участка с кадастровым номером 05:44:000041:805

Обозначение части границ		Горизонтальное проложение (S), м	Описание прохождения части границ	Сведения о согласовании местоположения границ(согласовано/спорное)
от т.	до т.			
1	2	3	4	5
н899У	н900У	13,07	—	согласовано
н900У	н901У	14,01	—	согласовано
н901У	н902У	20,37	—	согласовано
н902У	н903У	24,86	—	согласовано
н903У	н899У	19,45	—	согласовано

3. Характеристики уточняемого земельного участка с кадастровым номером 05:44:000041:805

№ п/п	Наименование характеристик земельного участка	Значение характеристики
1	2	3
1.	Сведения об адресе земельного участка	Российская Федерация, Республика Дагестан, м.р-н Буйнакский, с.п. село Нижнее Казанище, с Нижнее Казанище, ул Лесная, з/у 31
1.1.	Сведения об ином месте нахождения земельного участка, не являющегося объектом адресации, в структурированном виде	—
1.2.	Дополнительные сведения о месте нахождения земельного участка	—
2.	Площадь земельного участка ± величина погрешности определения(вычисления) площади (**Р ± ΔР**), **м^2**	527±8
3.	Формула, примененная для вычисления предельной погрешности определения площади земельного участка, с подставленными значениями и итоговые (вычисленные) значения (**ΔР**), м2	$\Delta P = 3{,}5 \cdot M_t \cdot \sqrt{P_{док}} = 3{,}5 \cdot 0{,}10 \cdot \sqrt{490} = 8$

КАРТА-ПЛАН ТЕРРИТОРИИ

Сведения об уточняемых земельных участках, необходимые для исправления реестровых ошибок в сведениях о местоположении их границ

1	2	3
4.	Площадь земельного участка согласно сведениям Единого государственного реестра недвижимости (**Ркад**), **м^2**	490
5.	Оценка расхождения **Р** и **Ркад (Р – Ркад), м^2**	37
6.	Предельный минимальный и максимальный размеры земельного участка (**Рмин и Рмакс), м^2**	—
7.	Кадастровый или иной государственный учетный номер (инвентарный) здания, сооружения, объекта незавершенного строительства, расположенного на земельном участке	05:44:000041:1287
8.	Вид (виды) разрешенного использования	ИЖС
8.1.	Дополнительные сведения об использовании земельного участка	—
9.	Сведения о земельных участках (землях общего пользования, территории общего пользования), посредством которых обеспечивается доступ	—
10.	Иные сведения	—

4. Пояснения к сведениям об уточняемом земельном участке с кадастровым номером 05:44:000041:805 :

1.	—

1. Сведения о характерных точках границ уточняемого земельного участка с кадастровым номером 05:44:000041:817

Система координат МСК-05 **Зона №** 1

Обозначение характерных точек границ	Координаты, м				Метод определения координат	Формулы, примененные для расчета средней квадратической погрешности определения координат характерных точек границ (M_t), с подставленными в такие формулы значениями и итоговые (вычисленные) значения M_t, м	Описание закрепления точки
	содержатся в Едином государственном реестре недвижимости		определены в результате выполнения комплексных кадастровых работ				
	X	Y	X	Y			
1	2	3	4	5	6	7	8
н1144У	—	—	197351,87	317439,17	Метод спутниковых геодезических измерений (определений)	$M_t = \sqrt{\frac{\Delta^2}{n}}$	—

КАРТА-ПЛАН ТЕРРИТОРИИ

Сведения об уточняемых земельных участках, необходимые для исправления реестровых ошибок в сведениях о местоположении их границ

н1145У	—	—	197356,31	317464,54	Метод спутниковых геодезических измерений (определений)	$M_t = \sqrt{\frac{\Delta^2}{n}}$	—
н1146У	—	—	197335,93	317465,59	Метод спутниковых геодезических измерений (определений)	$M_t = \sqrt{\frac{\Delta^2}{n}}$	—
н1147У	—	—	197332,69	317440,75	Метод спутниковых геодезических измерений (определений)	$M_t = \sqrt{\frac{\Delta^2}{n}}$	—
1428	197334,31	317439,84	—	—	Метод спутниковых геодезических измерений (определений)	$M_t = \sqrt{\frac{\Delta^2}{n}}$	—
1429	197354,27	317437,97	—	—	Метод спутниковых геодезических измерений (определений)	$M_t = \sqrt{\frac{\Delta^2}{n}}$	—
1430	197357,85	317462,62	—	—	Метод спутниковых геодезических измерений (определений)	$M_t = \sqrt{\frac{\Delta^2}{n}}$	—
1431	197337,75	317464,53	—	—	Метод спутниковых геодезических измерений (определений)	$M_t = \sqrt{\frac{\Delta^2}{n}}$	—
н1144У	—	—	197351,87	317439,17	Метод спутниковых геодезических измерений (определений)	$M_t = \sqrt{\frac{\Delta^2}{n}}$	—

КАРТА-ПЛАН ТЕРРИТОРИИ

Сведения об уточняемых земельных участках, необходимые для исправления реестровых ошибок в сведениях о местоположении их границ

2. Сведения о частях границ уточняемого земельного участка с кадастровым номером 05:44:000041:817

Обозначение части границ		Горизонтальное проложение (S), м	Описание прохождения части границ	Сведения о согласовании местоположения границ(согласовано/спорное)
от т.	до т.			
1	2	3	4	5
н1144У	н1145У	25,76	—	согласовано
н1145У	н1146У	20,41	—	согласовано
н1146У	н1147У	25,05	—	согласовано
н1147У	н1144У	19,24	—	согласовано

3. Характеристики уточняемого земельного участка с кадастровым номером 05:44:000041:817

№ п/п	Наименование характеристик земельного участка	Значение характеристики
1	2	3
1.	Сведения об адресе земельного участка	—
1.1.	Сведения об ином месте нахождения земельного участка, не являющегося объектом адресации, в структурированном виде	Республика Дагестан, г. Буйнакск, ул. Лесная
1.2.	Дополнительные сведения о месте нахождения земельного участка	—
2.	Площадь земельного участка ± величина погрешности определения(вычисления) площади (**Р ± ΔР**), **м^2**	502±8
3.	Формула, примененная для вычисления предельной погрешности определения площади земельного участка, с подставленными значениями и итоговые (вычисленные) значения (**ΔР**), м2	$\Delta P = 3{,}5 \cdot M_t \cdot \sqrt{P_{док}} = 3{,}5 \cdot 0{,}10 \cdot \sqrt{500} = 8$
4.	Площадь земельного участка согласно сведениям Единого государственного реестра недвижимости (**Ркад**), **м^2**	500
5.	Оценка расхождения **Р** и **Ркад (Р – Ркад), м^2**	2
6.	Предельный минимальный и максимальный размеры земельного участка (**Рмин и Рмакс), м^2**	—
7.	Кадастровый или иной государственный учетный номер (инвентарный) здания, сооружения, объекта незавершенного строительства, расположенного на земельном участке	—
8.	Вид (виды) разрешенного использования	Для ведения личного подсобного хозяйства
8.1.	Дополнительные сведения об использовании земельного участка	—
9.	Сведения о земельных участках (землях общего пользования, территории общего пользования), посредством которых обеспечивается доступ	—

КАРТА-ПЛАН ТЕРРИТОРИИ

Сведения об уточняемых земельных участках, необходимые для исправления реестровых ошибок в сведениях о местоположении их границ

1	2	3
10.	Иные сведения	—

4. Пояснения к сведениям об уточняемом земельном участке с кадастровым номером 05:44:000041:817 :

1.	—

1. Сведения о характерных точках границ уточняемого земельного участка с кадастровым номером 05:44:000041:819

Система координат МСК-05 **Зона № 1**

Обозначение характерных точек границ	Координаты, м				Метод определения координат	Формулы, примененные для расчета средней квадратической погрешности определения координат характерных точек границ (M_t), с подставленными в такие формулы значениями и итоговые (вычисленные) значения M_t, м	Описание закрепления точки
	содержатся в Едином государственном реестре недвижимости		определены в результате выполнения комплексных кадастровых работ				
	X	Y	X	Y			
1	2	3	4	5	6	7	8
н920У	—	—	197405,82	317501,98	Метод спутниковых геодезических измерений (определений)	$M_t = \sqrt{\frac{\Delta^2}{n}}$	—
н921У	—	—	197406,73	317526,86	Метод спутниковых геодезических измерений (определений)	$M_t = \sqrt{\frac{\Delta^2}{n}}$	—
н922У	—	—	197386,73	317527,50	Метод спутниковых геодезических измерений (определений)	$M_t = \sqrt{\frac{\Delta^2}{n}}$	—
н923У	—	—	197385,92	317502,71	Метод спутниковых геодезических измерений (определений)	$M_t = \sqrt{\frac{\Delta^2}{n}}$	—

КАРТА-ПЛАН ТЕРРИТОРИИ

Сведения об уточняемых земельных участках, необходимые для исправления реестровых ошибок в сведениях о местоположении их границ

1432	197405,81	317501,97	—	—	Метод спутниковых геодезических измерений (определений)	$M_t = \sqrt{\frac{\Delta^2}{n}}$	—
1433	197406,72	317526,85	—	—	Метод спутниковых геодезических измерений (определений)	$M_t = \sqrt{\frac{\Delta^2}{n}}$	—
1434	197386,83	317527,45	—	—	Метод спутниковых геодезических измерений (определений)	$M_t = \sqrt{\frac{\Delta^2}{n}}$	—
1435	197386,02	317502,66	—	—	Метод спутниковых геодезических измерений (определений)	$M_t = \sqrt{\frac{\Delta^2}{n}}$	—
н920У	—	—	197405,82	317501,98	Метод спутниковых геодезических измерений (определений)	$M_t = \sqrt{\frac{\Delta^2}{n}}$	—

2. Сведения о частях границ уточняемого земельного участка с кадастровым номером 05:44:000041:819

Обозначение части границ		Горизонтальное проложение (S), м	Описание прохождения части границ	Сведения о согласовании местоположения границ(согласовано/спорное)
от т.	до т.			
1	2	3	4	5
н920У	н921У	24,90	—	согласовано
н921У	н922У	20,01	—	согласовано
н922У	н923У	24,80	—	согласовано
н923У	н920У	19,91	—	согласовано

3. Характеристики уточняемого земельного участка с кадастровым номером 05:44:000041:819

№ п/п	Наименование характеристик земельного участка	Значение характеристики
1	2	3
1.	Сведения об адресе земельного участка	Российская Федерация, Республика Дагестан, г.о. город Буйнакск, г Буйнакск, ул Алиева Пайзулы Исмаиловича, з/у 11

КАРТА-ПЛАН ТЕРРИТОРИИ

Сведения об уточняемых земельных участках, необходимые для исправления реестровых ошибок в сведениях о местоположении их границ

1	2	3
1.1.	Сведения об ином месте нахождения земельного участка, не являющегося объектом адресации, в структурированном виде	—
1.2.	Дополнительные сведения о месте нахождения земельного участка	—
2.	Площадь земельного участка ± величина погрешности определения(вычисления) площади (**Р ± ΔР**), **м^2**	496±8
3.	Формула, примененная для вычисления предельной погрешности определения площади земельного участка, с подставленными значениями и итоговые (вычисленные) значения (**ΔР**), м2	$\Delta P = 3{,}5 \cdot M_t \cdot \sqrt{P_{док}} = 3{,}5 \cdot 0{,}10 \cdot \sqrt{493} = 8$
4.	Площадь земельного участка согласно сведениям Единого государственного реестра недвижимости (**Ркад**), **м^2**	493
5.	Оценка расхождения **Р** и **Ркад (Р – Ркад), м^2**	3
6.	Предельный минимальный и максимальный размеры земельного участка (**Рмин и Рмакс), м^2**	—
7.	Кадастровый или иной государственный учетный номер (инвентарный) здания, сооружения, объекта незавершенного строительства, расположенного на земельном участке	05:44:000041:1931
8.	Вид (виды) разрешенного использования	под личное подсобное хозяйство
8.1.	Дополнительные сведения об использовании земельного участка	—
9.	Сведения о земельных участках (землях общего пользования, территории общего пользования), посредством которых обеспечивается доступ	—
10.	Иные сведения	—

4. Пояснения к сведениям об уточняемом земельном участке с кадастровым номером 05:44:000041:819 :

1.	—

1. Сведения о характерных точках границ уточняемого земельного участка с кадастровым номером 05:44:000041:824

Система координат МСК-05 **Зона №** 1

КАРТА-ПЛАН ТЕРРИТОРИИ

Сведения об уточняемых земельных участках, необходимые для исправления реестровых ошибок в сведениях о местоположении их границ

Обозначение характерных точек границ	Координаты, м				Метод определения координат	Формулы, примененные для расчета средней квадратической погрешности определения координат характерных точек границ (M_t), с подставленными в такие формулы значениями и итоговые (вычисленные) значения M_t, м	Описание закрепления точки
	содержатся в Едином государственном реестре недвижимости		определены в результате выполнения комплексных кадастровых работ				
	X	Y	X	Y			
1	2	3	4	5	6	7	8
н927У	—	—	197466,15	317462,57	Метод спутниковых геодезических измерений (определений)	$M_t = \sqrt{\frac{\Delta^2}{n}}$	—
н928У	—	—	197481,39	317482,16	Метод спутниковых геодезических измерений (определений)	$M_t = \sqrt{\frac{\Delta^2}{n}}$	—
н929У	—	—	197464,32	317493,14	Метод спутниковых геодезических измерений (определений)	$M_t = \sqrt{\frac{\Delta^2}{n}}$	—
н930У	—	—	197449,10	317474,22	Метод спутниковых геодезических измерений (определений)	$M_t = \sqrt{\frac{\Delta^2}{n}}$	—
1588	197466,00	317463,00	—	—	Метод спутниковых геодезических измерений (определений)	$M_t = \sqrt{\frac{\Delta^2}{n}}$	—
1589	197481,81	317481,97	—	—	Метод спутниковых геодезических измерений (определений)	$M_t = \sqrt{\frac{\Delta^2}{n}}$	—

КАРТА-ПЛАН ТЕРРИТОРИИ

Сведения об уточняемых земельных участках, необходимые для исправления реестровых ошибок в сведениях о местоположении их границ

1590	197464,00	317493,00	—	—	Метод спутниковых геодезических измерений (определений)	$M_t = \sqrt{\frac{\Delta^2}{n}}$	—
1591	197449,00	317474,00	—	—	Метод спутниковых геодезических измерений (определений)	$M_t = \sqrt{\frac{\Delta^2}{n}}$	—
н927У	—	—	197466,15	317462,57	Метод спутниковых геодезических измерений (определений)	$M_t = \sqrt{\frac{\Delta^2}{n}}$	—

2. Сведения о частях границ уточняемого земельного участка с кадастровым номером 05:44:000041:824

Обозначение части границ		Горизонтальное проложение (S), м	Описание прохождения части границ	Сведения о согласовании местоположения границ(согласовано/спорное)
от т.	до т.			
1	2	3	4	5
н927У	н928У	24,82	—	согласовано
н928У	н929У	20,30	—	согласовано
н929У	н930У	24,28	—	согласовано
н930У	н927У	20,65	—	согласовано

3. Характеристики уточняемого земельного участка с кадастровым номером 05:44:000041:824

№ п/п	Наименование характеристик земельного участка	Значение характеристики
1	2	3
1.	Сведения об адресе земельного участка	Республика Дагестан, г. Буйнакск, ул. Лесная (уникальный номер в ГАР: 11879da6-e591-44fd-a3ca-615ba01d3ce5)
1.1.	Сведения об ином месте нахождения земельного участка, не являющегося объектом адресации, в структурированном виде	—
1.2.	Дополнительные сведения о месте нахождения земельного участка	—
2.	Площадь земельного участка ± величина погрешности определения(вычисления) площади (**Р ± ΔР**), **м²**	501±8
3.	Формула, примененная для вычисления предельной погрешности определения площади земельного участка, с подставленными значениями и итоговые (вычисленные) значения (**ΔР**), м2	$\Delta P = 3{,}5 \cdot M_t \cdot \sqrt{P_{док}} = 3{,}5 \cdot 0{,}10 \cdot \sqrt{500} = 8$

КАРТА-ПЛАН ТЕРРИТОРИИ

Сведения об уточняемых земельных участках, необходимые для исправления реестровых ошибок в сведениях о местоположении их границ

1	2	3
4.	Площадь земельного участка согласно сведениям Единого государственного реестра недвижимости (**Ркад**), **м^2**	500
5.	Оценка расхождения **Р** и **Ркад (Р – Ркад), м^2**	1
6.	Предельный минимальный и максимальный размеры земельного участка (**Рмин и Рмакс), м^2**	—
7.	Кадастровый или иной государственный учетный номер (инвентарный) здания, сооружения, объекта незавершенного строительства, расположенного на земельном участке	—
8.	Вид (виды) разрешенного использования	ИЖС
8.1.	Дополнительные сведения об использовании земельного участка	—
9.	Сведения о земельных участках (землях общего пользования, территории общего пользования), посредством которых обеспечивается доступ	—
10.	Иные сведения	—

4. Пояснения к сведениям об уточняемом земельном участке с кадастровым номером 05:44:000041:824 :

1.	—

1. Сведения о характерных точках границ уточняемого земельного участка с кадастровым номером 05:44:000041:835

Система координат МСК-05 **Зона №** 1

Обозначение характерных точек границ	Координаты, м				Метод определения координат	Формулы, примененные для расчета средней квадратической погрешности определения координат характерных точек границ (M_t), с подставленными в такие формулы значениями и итоговые (вычисленные) значения M_t, м	Описание закрепления точки
	содержатся в Едином государственном реестре недвижимости		определены в результате выполнения комплексных кадастровых работ				
	X	Y	X	Y			
1	2	3	4	5	6	7	8
н229У	—	—	197339,55	317378,96	Метод спутниковых геодезических измерений (определений)	$M_t = \sqrt{\frac{\Delta^2}{n}}$	—

КАРТА-ПЛАН ТЕРРИТОРИИ

Сведения об уточняемых земельных участках, необходимые для исправления реестровых ошибок в сведениях о местоположении их границ

н230У	—	—	197344,40	317404,32	Метод спутниковых геодезических измерений (определений)	$M_t = \sqrt{\frac{\Delta^2}{n}}$	—
н231У	—	—	197324,60	317406,42	Метод спутниковых геодезических измерений (определений)	$M_t = \sqrt{\frac{\Delta^2}{n}}$	—
н232У	—	—	197319,67	317380,75	Метод спутниковых геодезических измерений (определений)	$M_t = \sqrt{\frac{\Delta^2}{n}}$	—
1454	197341,23	317378,81	—	—	Метод спутниковых геодезических измерений (определений)	$M_t = \sqrt{\frac{\Delta^2}{n}}$	—
1455	197346,28	317403,43	—	—	Метод спутниковых геодезических измерений (определений)	$M_t = \sqrt{\frac{\Delta^2}{n}}$	—
1456	197326,35	317405,02	—	—	Метод спутниковых геодезических измерений (определений)	$M_t = \sqrt{\frac{\Delta^2}{n}}$	—
1457	197320,97	317380,78	—	—	Метод спутниковых геодезических измерений (определений)	$M_t = \sqrt{\frac{\Delta^2}{n}}$	—
н229У	—	—	197339,55	317378,96	Метод спутниковых геодезических измерений (определений)	$M_t = \sqrt{\frac{\Delta^2}{n}}$	—

КАРТА-ПЛАН ТЕРРИТОРИИ

Сведения об уточняемых земельных участках, необходимые для исправления реестровых ошибок в сведениях о местоположении их границ

2. Сведения о частях границ уточняемого земельного участка с кадастровым номером 05:44:000041:835

Обозначение части границ		Горизонтальное проложение (S), м	Описание прохождения части границ	Сведения о согласовании местоположения границ(согласовано/спорное)
от т.	до т.			
1	2	3	4	5
н229У	н230У	25,82	—	согласовано
н230У	н231У	19,91	—	согласовано
н231У	н232У	26,14	—	согласовано
н232У	н229У	19,96	—	согласовано

3. Характеристики уточняемого земельного участка с кадастровым номером 05:44:000041:835

№ п/п	Наименование характеристик земельного участка	Значение характеристики
1	2	3
1.	Сведения об адресе земельного участка	Республика Дагестан, г. Буйнакск, ул. Каяева Гусейна Абдулгамидовича 25
1.1.	Сведения об ином месте нахождения земельного участка, не являющегося объектом адресации, в структурированном виде	—
1.2.	Дополнительные сведения о месте нахождения земельного участка	—
2.	Площадь земельного участка ± величина погрешности определения(вычисления) площади (**Р ± ΔР**), **м^2**	516±8
3.	Формула, примененная для вычисления предельной погрешности определения площади земельного участка, с подставленными значениями и итоговые (вычисленные) значения (**ΔР**), м2	$\Delta P = 3{,}5 \cdot M_t \cdot \sqrt{P_{док}} = 3{,}5 \cdot 0{,}10 \cdot \sqrt{500} = 8$
4.	Площадь земельного участка согласно сведениям Единого государственного реестра недвижимости (**Ркад**), **м^2**	500
5.	Оценка расхождения **Р** и **Ркад (Р – Ркад), м^2**	16
6.	Предельный минимальный и максимальный размеры земельного участка (**Рмин и Рмакс), м^2**	—
7.	Кадастровый или иной государственный учетный номер (инвентарный) здания, сооружения, объекта незавершенного строительства, расположенного на земельном участке	05:44:000041:1080
8.	Вид (виды) разрешенного использования	для строительства жилого дома
8.1.	Дополнительные сведения об использовании земельного участка	—
9.	Сведения о земельных участках (землях общего пользования, территории	—

КАРТА-ПЛАН ТЕРРИТОРИИ

Сведения об уточняемых земельных участках, необходимые для исправления реестровых ошибок в сведениях о местоположении их границ

1	2	3
	общего пользования), посредством которых обеспечивается доступ	
10.	Иные сведения	—

4. Пояснения к сведениям об уточняемом земельном участке с кадастровым номером 05:44:000041:835 :

1.	—

1. Сведения о характерных точках границ уточняемого земельного участка с кадастровым номером 05:44:000041:836

Система координат МСК-05 **Зона №** 1

Обозначение характерных точек границ	Координаты, м				Метод определения координат	Формулы, примененные для расчета средней квадратической погрешности определения координат характерных точек границ (M_t), с подставленными в такие формулы значениями и итоговые (вычисленные) значения M_t, м	Описание закрепления точки
	содержатся в Едином государственном реестре недвижимости		определены в результате выполнения комплексных кадастровых работ				
	X	Y	X	Y			
1	2	3	4	5	6	7	8
н1020У	—	—	197404,41	317356,50	Метод спутниковых геодезических измерений (определений)	$M_t = \sqrt{\frac{\Delta^2}{n}}$	—
н1021У	—	—	197417,94	317378,34	Метод спутниковых геодезических измерений (определений)	$M_t = \sqrt{\frac{\Delta^2}{n}}$	—
н1022У	—	—	197402,64	317386,97	Метод спутниковых геодезических измерений (определений)	$M_t = \sqrt{\frac{\Delta^2}{n}}$	—
н1023У	—	—	197388,87	317365,91	Метод спутниковых геодезических измерений (определений)	$M_t = \sqrt{\frac{\Delta^2}{n}}$	—

КАРТА-ПЛАН ТЕРРИТОРИИ

Сведения об уточняемых земельных участках, необходимые для исправления реестровых ошибок в сведениях о местоположении их границ

1440	197405,64	317355,71	—	—	Метод спутниковых геодезических измерений (определений)	$M_t = \sqrt{\frac{\Delta^2}{n}}$	—
1441	197419,72	317376,73	—	—	Метод спутниковых геодезических измерений (определений)	$M_t = \sqrt{\frac{\Delta^2}{n}}$	—
1437	197404,24	317385,85	—	—	Метод спутниковых геодезических измерений (определений)	$M_t = \sqrt{\frac{\Delta^2}{n}}$	—
1436	197390,13	317365,38	—	—	Метод спутниковых геодезических измерений (определений)	$M_t = \sqrt{\frac{\Delta^2}{n}}$	—
н1020У	—	—	197404,41	317356,50	Метод спутниковых геодезических измерений (определений)	$M_t = \sqrt{\frac{\Delta^2}{n}}$	—

2. Сведения о частях границ уточняемого земельного участка с кадастровым номером 05:44:000041:836

Обозначение части границ		Горизонтальное проложение (S), м	Описание прохождения части границ	Сведения о согласовании местоположения границ(согласовано/спорное)
от т.	до т.			
1	2	3	4	5
н1020У	н1021У	25,69	—	согласовано
н1021У	н1022У	17,57	—	согласовано
н1022У	н1023У	25,16	—	согласовано
н1023У	н1020У	18,17	—	согласовано

3. Характеристики уточняемого земельного участка с кадастровым номером 05:44:000041:836

№ п/п	Наименование характеристик земельного участка	Значение характеристики
1	2	3
1.	Сведения об адресе земельного участка	—
1.1.	Сведения об ином месте нахождения земельного участка, не являющегося	Республика Дагестан, г. Буйнакск, ул. Лесная, д. 18

КАРТА-ПЛАН ТЕРРИТОРИИ

Сведения об уточняемых земельных участках, необходимые для исправления реестровых ошибок в сведениях о местоположении их границ

1	2	3
	объектом адресации, в структурированном виде	
1.2.	Дополнительные сведения о месте нахождения земельного участка	—
2.	Площадь земельного участка ± величина погрешности определения(вычисления) площади (**Р ± ΔР**), **м²**	454±7
3.	Формула, примененная для вычисления предельной погрешности определения площади земельного участка, с подставленными значениями и итоговые (вычисленные) значения (**ΔР**), м2	$\Delta P = 3{,}5 \cdot M_t \cdot \sqrt{P_{док}} = 3{,}5 \cdot 0{,}10 \cdot \sqrt{454} = 7$
4.	Площадь земельного участка согласно сведениям Единого государственного реестра недвижимости (**Ркад**), **м²**	454
5.	Оценка расхождения **Р** и **Ркад (Р – Ркад), м²**	0
6.	Предельный минимальный и максимальный размеры земельного участка (**Рмин и Рмакс), м²**	—
7.	Кадастровый или иной государственный учетный номер (инвентарный) здания, сооружения, объекта незавершенного строительства, расположенного на земельном участке	—
8.	Вид (виды) разрешенного использования	ИЖС
8.1.	Дополнительные сведения об использовании земельного участка	—
9.	Сведения о земельных участках (землях общего пользования, территории общего пользования), посредством которых обеспечивается доступ	—
10.	Иные сведения	—

4. Пояснения к сведениям об уточняемом земельном участке с кадастровым номером 05:44:000041:836 :

1.	—

1. Сведения о характерных точках границ уточняемого земельного участка с кадастровым номером 05:44:000041:837

Система координат МСК-05 **Зона №** 1

Обозначение характерных точек границ	Координаты, м				Метод определения координат	Формулы, примененные для расчета средней квадратической погрешности определения координат характерных точек границ (M_t), с подставленными в такие формулы значениями и итоговые (вычисленные) значения M_t, м	Описание закрепления точки
	содержатся в Едином государственном реестре недвижимости		определены в результате выполнения комплексных кадастровых работ				
	X	Y	X	Y			

КАРТА-ПЛАН ТЕРРИТОРИИ

Сведения об уточняемых земельных участках, необходимые для исправления реестровых ошибок в сведениях о местоположении их границ

1	2	3	4	5	6	7	8
н1023У	—	—	197388,87	317365,91	Метод спутниковых геодезических измерений (определений)	$M_t = \sqrt{\frac{\Delta^2}{n}}$	—
н1022У	—	—	197402,64	317386,97	Метод спутниковых геодезических измерений (определений)	$M_t = \sqrt{\frac{\Delta^2}{n}}$	—
н1288У	—	—	197400,86	317388,23	Метод спутниковых геодезических измерений (определений)	$M_t = \sqrt{\frac{\Delta^2}{n}}$	—
н1292У	—	—	197385,62	317396,80	Метод спутниковых геодезических измерений (определений)	$M_t = \sqrt{\frac{\Delta^2}{n}}$	—
н1293У	—	—	197371,52	317375,57	Метод спутниковых геодезических измерений (определений)	$M_t = \sqrt{\frac{\Delta^2}{n}}$	—
1436	197390,13	317365,38	—	—	Метод спутниковых геодезических измерений (определений)	$M_t = \sqrt{\frac{\Delta^2}{n}}$	—
1437	197404,24	317385,85	—	—	Метод спутниковых геодезических измерений (определений)	$M_t = \sqrt{\frac{\Delta^2}{n}}$	—
1438	197387,86	317396,40	—	—	Метод спутниковых геодезических измерений (определений)	$M_t = \sqrt{\frac{\Delta^2}{n}}$	—

КАРТА-ПЛАН ТЕРРИТОРИИ

Сведения об уточняемых земельных участках, необходимые для исправления реестровых ошибок в сведениях о местоположении их границ

1439	197372,78	317374,97	—	—	Метод спутниковых геодезических измерений (определений)	$M_t = \sqrt{\frac{\Delta^2}{n}}$	—
н1023У	—	—	197388,87	317365,91	Метод спутниковых геодезических измерений (определений)	$M_t = \sqrt{\frac{\Delta^2}{n}}$	—

2. Сведения о частях границ уточняемого земельного участка с кадастровым номером 05:44:000041:837

Обозначение части границ		Горизонтальное проложение (S), м	Описание прохождения части границ	Сведения о согласовании местоположения границ(согласовано/спорное)
от т.	до т.			
1	2	3	4	5
н1023У	н1022У	25,16	—	согласовано
н1022У	н1288У	2,18	—	согласовано
н1288У	н1292У	17,48	—	согласовано
н1292У	н1293У	25,49	—	согласовано
н1293У	н1023У	19,86	—	согласовано

3. Характеристики уточняемого земельного участка с кадастровым номером 05:44:000041:837

№ п/п	Наименование характеристик земельного участка	Значение характеристики
1	2	3
1.	Сведения об адресе земельного участка	—
1.1.	Сведения об ином месте нахождения земельного участка, не являющегося объектом адресации, в структурированном виде	Республика Дагестан, г Буйнакск, ул Лесная, д 20а
1.2.	Дополнительные сведения о месте нахождения земельного участка	—
2.	Площадь земельного участка ± величина погрешности определения(вычисления) площади (**Р ± ΔР**), **м²**	501±8
3.	Формула, примененная для вычисления предельной погрешности определения площади земельного участка, с подставленными значениями и итоговые (вычисленные) значения (**ΔР**), м2	$\Delta P = 3,5 \cdot M_t \cdot \sqrt{P_{док}} = 3,5 \cdot 0,10 \cdot \sqrt{500} = 8$
4.	Площадь земельного участка согласно сведениям Единого государственного реестра недвижимости (**Ркад**), **м²**	500
5.	Оценка расхождения **Р** и **Ркад (Р – Ркад), м²**	1

КАРТА-ПЛАН ТЕРРИТОРИИ

Сведения об уточняемых земельных участках, необходимые для исправления реестровых ошибок в сведениях о местоположении их границ

1	2	3
6.	Предельный минимальный и максимальный размеры земельного участка (**Рмин и Рмакс), м^2**	—
7.	Кадастровый или иной государственный учетный номер (инвентарный) здания, сооружения, объекта незавершенного строительства, расположенного на земельном участке	—
8.	Вид (виды) разрешенного использования	Для индивидуального жилищного строительства
8.1.	Дополнительные сведения об использовании земельного участка	—
9.	Сведения о земельных участках (землях общего пользования, территории общего пользования), посредством которых обеспечивается доступ	—
10.	Иные сведения	—

4. Пояснения к сведениям об уточняемом земельном участке с кадастровым номером 05:44:000041:837 :

1.	—

1. Сведения о характерных точках границ уточняемого земельного участка с кадастровым номером 05:44:000041:843

Система координат МСК-05 **Зона № 1**

Обозначение характерных точек границ	Координаты, м				Метод определения координат	Формулы, примененные для расчета средней квадратической погрешности определения координат характерных точек границ (M_t), с подставленными в такие формулы значениями и итоговые (вычисленные) значения M_t, м	Описание закрепления точки
	содержатся в Едином государственном реестре недвижимости		определены в результате выполнения комплексных кадастровых работ				
	X	Y	X	Y			
1	2	3	4	5	6	7	8
н1148У	—	—	197389,20	317436,22	Метод спутниковых геодезических измерений (определений)	$M_t = \sqrt{\frac{\Delta^2}{n}}$	—
н1149У	—	—	197392,93	317461,11	Метод спутниковых геодезических измерений (определений)	$M_t = \sqrt{\frac{\Delta^2}{n}}$	—

КАРТА-ПЛАН ТЕРРИТОРИИ

Сведения об уточняемых земельных участках, необходимые для исправления реестровых ошибок в сведениях о местоположении их границ

н1150У	—	—	197375,16	317464,02	Метод спутниковых геодезических измерений (определений)	$M_t = \sqrt{\frac{\Delta^2}{n}}$	—
н1151У	—	—	197371,60	317437,96	Метод спутниковых геодезических измерений (определений)	$M_t = \sqrt{\frac{\Delta^2}{n}}$	—
1442	197392,21	317434,93	—	—	Метод спутниковых геодезических измерений (определений)	$M_t = \sqrt{\frac{\Delta^2}{n}}$	—
1443	197395,92	317459,65	—	—	Метод спутниковых геодезических измерений (определений)	$M_t = \sqrt{\frac{\Delta^2}{n}}$	—
1444	197378,09	317462,15	—	—	Метод спутниковых геодезических измерений (определений)	$M_t = \sqrt{\frac{\Delta^2}{n}}$	—
1445	197374,41	317437,40	—	—	Метод спутниковых геодезических измерений (определений)	$M_t = \sqrt{\frac{\Delta^2}{n}}$	—
н1148У	—	—	197389,20	317436,22	Метод спутниковых геодезических измерений (определений)	$M_t = \sqrt{\frac{\Delta^2}{n}}$	—

2. Сведения о частях границ уточняемого земельного участка с кадастровым номером 05:44:000041:843

Обозначение части границ		Горизонтальное проложение (S), м	Описание прохождения части границ	Сведения о согласовании местоположения границ(согласовано/спорное)
от т.	до т.			
1	2	3	4	5
н1148У	н1149У	25,17	—	согласовано

КАРТА-ПЛАН ТЕРРИТОРИИ

Сведения об уточняемых земельных участках, необходимые для исправления реестровых ошибок в сведениях о местоположении их границ

н1149У	н1150У	18,01	—	согласовано
н1150У	н1151У	26,30	—	согласовано
н1151У	н1148У	17,69	—	согласовано

3. Характеристики уточняемого земельного участка с кадастровым номером 05:44:000041:843

№ п/п	Наименование характеристик земельного участка	Значение характеристики
1	2	3
1.	Сведения об адресе земельного участка	—
1.1.	Сведения об ином месте нахождения земельного участка, не являющегося объектом адресации, в структурированном виде	Республика Дагестан, г. Буйнакск, ул. Лесная, д. 42
1.2.	Дополнительные сведения о месте нахождения земельного участка	—
2.	Площадь земельного участка ± величина погрешности определения(вычисления) площади (**Р ± ΔР**), **м²**	459±7
3.	Формула, примененная для вычисления предельной погрешности определения площади земельного участка, с подставленными значениями и итоговые (вычисленные) значения (**ΔР**), м2	$\Delta P = 3{,}5 \cdot M_t \cdot \sqrt{P_{док}} = 3{,}5 \cdot 0{,}10 \cdot \sqrt{450} = 7$
4.	Площадь земельного участка согласно сведениям Единого государственного реестра недвижимости (**Ркад**), **м²**	450
5.	Оценка расхождения **Р** и **Ркад (Р – Ркад), м²**	9
6.	Предельный минимальный и максимальный размеры земельного участка (**Рмин и Рмакс), м²**	—
7.	Кадастровый или иной государственный учетный номер (инвентарный) здания, сооружения, объекта незавершенного строительства, расположенного на земельном участке	—
8.	Вид (виды) разрешенного использования	ИЖС
8.1.	Дополнительные сведения об использовании земельного участка	—
9.	Сведения о земельных участках (землях общего пользования, территории общего пользования), посредством которых обеспечивается доступ	—
10.	Иные сведения	—

4. Пояснения к сведениям об уточняемом земельном участке с кадастровым номером 05:44:000041:843 :

1.	—

1. Сведения о характерных точках границ уточняемого земельного участка с кадастровым номером 05:44:000041:847

Система координат МСК-05 **Зона №** 1

КАРТА-ПЛАН ТЕРРИТОРИИ

Сведения об уточняемых земельных участках, необходимые для исправления реестровых ошибок в сведениях о местоположении их границ

Обозначение характерных точек границ	Координаты, м				Метод определения координат	Формулы, примененные для расчета средней квадратической погрешности определения координат характерных точек границ (M_t), с подставленными в такие формулы значениями и итоговые (вычисленные) значения M_t, м	Описание закрепления точки
	содержатся в Едином государственном реестре недвижимости		определены в результате выполнения комплексных кадастровых работ				
	X	Y	X	Y			
1	2	3	4	5	6	7	8
н931У	—	—	197293,18	317442,37	Метод спутниковых геодезических измерений (определений)	$M_t = \sqrt{\frac{\Delta^2}{n}}$	—
н932У	—	—	197296,33	317467,70	Метод спутниковых геодезических измерений (определений)	$M_t = \sqrt{\frac{\Delta^2}{n}}$	—
н933У	—	—	197276,30	317468,36	Метод спутниковых геодезических измерений (определений)	$M_t = \sqrt{\frac{\Delta^2}{n}}$	—
н934У	—	—	197273,17	317443,61	Метод спутниковых геодезических измерений (определений)	$M_t = \sqrt{\frac{\Delta^2}{n}}$	—
1460	197293,13	317442,03	—	—	Метод спутниковых геодезических измерений (определений)	$M_t = \sqrt{\frac{\Delta^2}{n}}$	—
1461	197296,40	317466,73	—	—	Метод спутниковых геодезических измерений (определений)	$M_t = \sqrt{\frac{\Delta^2}{n}}$	—

КАРТА-ПЛАН ТЕРРИТОРИИ

Сведения об уточняемых земельных участках, необходимые для исправления реестровых ошибок в сведениях о местоположении их границ

1462	197276,30	317468,36	—	—	Метод спутниковых геодезических измерений (определений)	$M_t = \sqrt{\frac{\Delta^2}{n}}$	—
1463	197273,17	317443,61	—	—	Метод спутниковых геодезических измерений (определений)	$M_t = \sqrt{\frac{\Delta^2}{n}}$	—
н931У	—	—	197293,18	317442,37	Метод спутниковых геодезических измерений (определений)	$M_t = \sqrt{\frac{\Delta^2}{n}}$	—

2. Сведения о частях границ уточняемого земельного участка с кадастровым номером 05:44:000041:847

Обозначение части границ		Горизонтальное проложение (S), м	Описание прохождения части границ	Сведения о согласовании местоположения границ(согласовано/спорное)
от т.	до т.			
1	2	3	4	5
н931У	н932У	25,53	—	согласовано
н932У	н933У	20,04	—	согласовано
н933У	н934У	24,95	—	согласовано
н934У	н931У	20,05	—	согласовано

3. Характеристики уточняемого земельного участка с кадастровым номером 05:44:000041:847

№ п/п	Наименование характеристик земельного участка	Значение характеристики
1	2	3
1.	Сведения об адресе земельного участка	—
1.1.	Сведения об ином месте нахождения земельного участка, не являющегося объектом адресации, в структурированном виде	Республика Дагестан, г. Буйнакск, ул. Лесная, д. 52
1.2.	Дополнительные сведения о месте нахождения земельного участка	—
2.	Площадь земельного участка ± величина погрешности определения(вычисления) площади (**Р ± ΔР**), **м^2**	504±8
3.	Формула, примененная для вычисления предельной погрешности определения площади земельного участка, с подставленными значениями и итоговые (вычисленные) значения (**ΔР**), м2	$\Delta P = 3,5 \cdot M_t \cdot \sqrt{P_{док}} = 3,5 \cdot 0,10 \cdot \sqrt{500} = 8$
4.	Площадь земельного участка согласно сведениям Единого	500

КАРТА-ПЛАН ТЕРРИТОРИИ

Сведения об уточняемых земельных участках, необходимые для исправления реестровых ошибок в сведениях о местоположении их границ

1	2	3
	государственного реестра недвижимости (**Ркад**), **м²**	
5.	Оценка расхождения **Р** и **Ркад (Р – Ркад), м²**	4
6.	Предельный минимальный и максимальный размеры земельного участка (**Рмин и Рмакс), м²**	—
7.	Кадастровый или иной государственный учетный номер (инвентарный) здания, сооружения, объекта незавершенного строительства, расположенного на земельном участке	—
8.	Вид (виды) разрешенного использования	Для индивидуального жилищного строительства
8.1.	Дополнительные сведения об использовании земельного участка	—
9.	Сведения о земельных участках (землях общего пользования, территории общего пользования), посредством которых обеспечивается доступ	—
10.	Иные сведения	—

4. Пояснения к сведениям об уточняемом земельном участке с кадастровым номером 05:44:000041:847 :

1.	—

1. Сведения о характерных точках границ уточняемого земельного участка с кадастровым номером 05:44:000041:850

Система координат МСК-05 **Зона № 1**

Обозначение характерных точек границ	Координаты, м				Метод определения координат	Формулы, примененные для расчета средней квадратической погрешности определения координат характерных точек границ (M_t), с подставленными в такие формулы значениями и итоговые (вычисленные) значения M_t, м	Описание закрепления точки
	содержатся в Едином государственном реестре недвижимости		определены в результате выполнения комплексных кадастровых работ				
	X	Y	X	Y			
1	2	3	4	5	6	7	8
н1151У	—	—	197371,60	317437,96	Метод спутниковых геодезических измерений (определений)	$M_t = \sqrt{\frac{\Delta^2}{n}}$	—
н1150У	—	—	197375,16	317464,02	Метод спутниковых геодезических измерений	$M_t = \sqrt{\frac{\Delta^2}{n}}$	—

КАРТА-ПЛАН ТЕРРИТОРИИ

Сведения об уточняемых земельных участках, необходимые для исправления реестровых ошибок в сведениях о местоположении их границ

					(определений)		
н1145У	—	—	197356,31	317464,54	Метод спутниковых геодезических измерений (определений)	$M_t = \sqrt{\frac{\Delta^2}{n}}$	—
н1144У	—	—	197351,87	317439,17	Метод спутниковых геодезических измерений (определений)	$M_t = \sqrt{\frac{\Delta^2}{n}}$	—
1458	197354,42	317438,73	—	—	Метод спутниковых геодезических измерений (определений)	$M_t = \sqrt{\frac{\Delta^2}{n}}$	—
1445	197374,41	317437,40	—	—	Метод спутниковых геодезических измерений (определений)	$M_t = \sqrt{\frac{\Delta^2}{n}}$	—
1444	197378,09	317462,15	—	—	Метод спутниковых геодезических измерений (определений)	$M_t = \sqrt{\frac{\Delta^2}{n}}$	—
1459	197358,10	317463,47	—	—	Метод спутниковых геодезических измерений (определений)	$M_t = \sqrt{\frac{\Delta^2}{n}}$	—
н1151У	—	—	197371,60	317437,96	Метод спутниковых геодезических измерений (определений)	$M_t = \sqrt{\frac{\Delta^2}{n}}$	—

2. Сведения о частях границ уточняемого земельного участка с кадастровым номером 05:44:000041:850

Обозначение части границ		Горизонтальное проложение (S), м	Описание прохождения части границ	Сведения о согласовании местоположения границ(согласовано/спорное)
от т.	до т.			

КАРТА-ПЛАН ТЕРРИТОРИИ

Сведения об уточняемых земельных участках, необходимые для исправления реестровых ошибок в сведениях о местоположении их границ

1	2	3	4	5
н1151У	н1150У	26,30	—	согласовано
н1150У	н1145У	18,86	—	согласовано
н1145У	н1144У	25,76	—	согласовано
н1144У	н1151У	19,77	—	согласовано

3. Характеристики уточняемого земельного участка с кадастровым номером 05:44:000041:850

№ п/п	Наименование характеристик земельного участка	Значение характеристики
1	2	3
1.	Сведения об адресе земельного участка	—
1.1.	Сведения об ином месте нахождения земельного участка, не являющегося объектом адресации, в структурированном виде	Республика Дагестан, г. Буйнакск, ул. Лесная №44
1.2.	Дополнительные сведения о месте нахождения земельного участка	—
2.	Площадь земельного участка ± величина погрешности определения(вычисления) площади (**Р ± ΔР**), **м^2**	500±8
3.	Формула, примененная для вычисления предельной погрешности определения площади земельного участка, с подставленными значениями и итоговые (вычисленные) значения (**ΔР**), м2	$\Delta P = 3{,}5 \cdot M_t \cdot \sqrt{P_{док}} = 3{,}5 \cdot 0{,}10 \cdot \sqrt{500} = 8$
4.	Площадь земельного участка согласно сведениям Единого государственного реестра недвижимости (**Ркад**), **м^2**	500
5.	Оценка расхождения **Р** и **Ркад (Р – Ркад), м^2**	0
6.	Предельный минимальный и максимальный размеры земельного участка (**Рмин и Рмакс), м^2**	—
7.	Кадастровый или иной государственный учетный номер (инвентарный) здания, сооружения, объекта незавершенного строительства, расположенного на земельном участке	—
8.	Вид (виды) разрешенного использования	Для ведения личного подсобного хозяйства
8.1.	Дополнительные сведения об использовании земельного участка	—
9.	Сведения о земельных участках (землях общего пользования, территории общего пользования), посредством которых обеспечивается доступ	—
10.	Иные сведения	—

4. Пояснения к сведениям об уточняемом земельном участке с кадастровым номером 05:44:000041:850 :

1.	—

КАРТА-ПЛАН ТЕРРИТОРИИ

Сведения об уточняемых земельных участках, необходимые для исправления реестровых ошибок в сведениях о местоположении их границ

1. Сведения о характерных точках границ уточняемого земельного участка с кадастровым номером 05:44:000041:852

Система координат МСК-05 **Зона № 1**

Обозначение характерных точек границ	Координаты, м				Метод определения координат	Формулы, примененные для расчета средней квадратической погрешности определения координат характерных точек границ (M_t), с подставленными в такие формулы значениями и итоговые (вычисленные) значения M_t, м	Описание закрепления точки
	содержатся в Едином государственном реестре недвижимости		определены в результате выполнения комплексных кадастровых работ				
	X	Y	X	Y			
1	2	3	4	5	6	7	8
н924У	—	—	197409,83	316858,83	Метод спутниковых геодезических измерений (определений)	$M_t = \sqrt{\frac{\Delta^2}{n}}$	—
н19У	—	—	197399,49	316869,57	Метод спутниковых геодезических измерений (определений)	$M_t = \sqrt{\frac{\Delta^2}{n}}$	—
н925У	—	—	197377,80	316848,63	Метод спутниковых геодезических измерений (определений)	$M_t = \sqrt{\frac{\Delta^2}{n}}$	—
н926У	—	—	197387,66	316837,29	Метод спутниковых геодезических измерений (определений)	$M_t = \sqrt{\frac{\Delta^2}{n}}$	—
1464	197410,54	316856,39	—	—	Метод спутниковых геодезических измерений (определений)	$M_t = \sqrt{\frac{\Delta^2}{n}}$	—
1465	197400,21	316867,52	—	—	Метод спутниковых геодезических измерений	$M_t = \sqrt{\frac{\Delta^2}{n}}$	—

КАРТА-ПЛАН ТЕРРИТОРИИ

Сведения об уточняемых земельных участках, необходимые для исправления реестровых ошибок в сведениях о местоположении их границ

					(определений)		
1466	197378,52	316847,29	—	—	Метод спутниковых геодезических измерений (определений)	$M_t = \sqrt{\frac{\Delta^2}{n}}$	—
1467	197388,84	316836,16	—	—	Метод спутниковых геодезических измерений (определений)	$M_t = \sqrt{\frac{\Delta^2}{n}}$	—
н924У	—	—	197409,83	316858,83	Метод спутниковых геодезических измерений (определений)	$M_t = \sqrt{\frac{\Delta^2}{n}}$	—

2. Сведения о частях границ уточняемого земельного участка с кадастровым номером 05:44:000041:852

Обозначение части границ		Горизонтальное проложение (S), м	Описание прохождения части границ	Сведения о согласовании местоположения границ(согласовано/спорное)
от т.	до т.			
1	2	3	4	5
н924У	н19У	14,91	—	согласовано
н19У	н925У	30,15	—	согласовано
н925У	н926У	15,03	—	согласовано
н926У	н924У	30,91	—	согласовано

3. Характеристики уточняемого земельного участка с кадастровым номером 05:44:000041:852

№ п/п	Наименование характеристик земельного участка	Значение характеристики
1	2	3
1.	Сведения об адресе земельного участка	—
1.1.	Сведения об ином месте нахождения земельного участка, не являющегося объектом адресации, в структурированном виде	Республика Дагестан, г Буйнакск, ул Озерная, № 40
1.2.	Дополнительные сведения о месте нахождения земельного участка	—
2.	Площадь земельного участка ± величина погрешности определения(вычисления) площади (**Р ± ΔР**), **м²**	457±7
3.	Формула, примененная для вычисления предельной погрешности определения площади земельного участка, с подставленными значениями и итоговые (вычисленные) значения (**ΔР**), м2	$\Delta P = 3{,}5 \cdot M_t \cdot \sqrt{P_{док}} = 3{,}5 \cdot 0{,}10 \cdot \sqrt{450} = 7$

КАРТА-ПЛАН ТЕРРИТОРИИ

Сведения об уточняемых земельных участках, необходимые для исправления реестровых ошибок в сведениях о местоположении их границ

1	2	3
4.	Площадь земельного участка согласно сведениям Единого государственного реестра недвижимости (**Ркад**), **м^2**	450
5.	Оценка расхождения **Р** и **Ркад (Р – Ркад), м^2**	7
6.	Предельный минимальный и максимальный размеры земельного участка (**Рмин и Рмакс), м^2**	—
7.	Кадастровый или иной государственный учетный номер (инвентарный) здания, сооружения, объекта незавершенного строительства, расположенного на земельном участке	05:44:000041:1451
8.	Вид (виды) разрешенного использования	Для строительства жилого дома
8.1.	Дополнительные сведения об использовании земельного участка	—
9.	Сведения о земельных участках (землях общего пользования, территории общего пользования), посредством которых обеспечивается доступ	—
10.	Иные сведения	—

4. Пояснения к сведениям об уточняемом земельном участке с кадастровым номером 05:44:000041:852 :

1.	—

1. Сведения о характерных точках границ уточняемого земельного участка с кадастровым номером 05:44:000041:854

Система координат МСК-05 **Зона №** 1

Обозначение характерных точек границ	Координаты, м				Метод определения координат	Формулы, примененные для расчета средней квадратической погрешности определения координат характерных точек границ (M_t), с подставленными в такие формулы значениями и итоговые (вычисленные) значения M_t, м	Описание закрепления точки
	содержатся в Едином государственном реестре недвижимости		определены в результате выполнения комплексных кадастровых работ				
	X	Y	X	Y			
1	2	3	4	5	6	7	8
н18У	—	—	197380,18	316892,91	Метод спутниковых геодезических измерений (определений)	$M_t = \sqrt{\frac{\Delta^2}{n}}$	—

КАРТА-ПЛАН ТЕРРИТОРИИ

Сведения об уточняемых земельных участках, необходимые для исправления реестровых ошибок в сведениях о местоположении их границ

н693У	—	—	197370,48	316904,05	Метод спутниковых геодезических измерений (определений)	$M_t = \sqrt{\frac{\Delta^2}{n}}$	—
н935У	—	—	197348,12	316882,30	Метод спутниковых геодезических измерений (определений)	$M_t = \sqrt{\frac{\Delta^2}{n}}$	—
н936У	—	—	197358,63	316871,43	Метод спутниковых геодезических измерений (определений)	$M_t = \sqrt{\frac{\Delta^2}{n}}$	—
873	197381,73	316893,42	—	—	Метод спутниковых геодезических измерений (определений)	$M_t = \sqrt{\frac{\Delta^2}{n}}$	—
1468	197372,09	316904,82	—	—	Метод спутниковых геодезических измерений (определений)	$M_t = \sqrt{\frac{\Delta^2}{n}}$	—
1469	197350,23	316883,98	—	—	Метод спутниковых геодезических измерений (определений)	$M_t = \sqrt{\frac{\Delta^2}{n}}$	—
1470	197360,13	316872,68	—	—	Метод спутниковых геодезических измерений (определений)	$M_t = \sqrt{\frac{\Delta^2}{n}}$	—
н18У	—	—	197380,18	316892,91	Метод спутниковых геодезических измерений (определений)	$M_t = \sqrt{\frac{\Delta^2}{n}}$	—

КАРТА-ПЛАН ТЕРРИТОРИИ

Сведения об уточняемых земельных участках, необходимые для исправления реестровых ошибок в сведениях о местоположении их границ

2. Сведения о частях границ уточняемого земельного участка с кадастровым номером 05:44:000041:854

Обозначение части границ		Горизонтальное проложение (S), м	Описание прохождения части границ	Сведения о согласовании местоположения границ(согласовано/спорное)
от т.	до т.			
1	2	3	4	5
н18У	н693У	14,77	—	согласовано
н693У	н935У	31,19	—	согласовано
н935У	н936У	15,12	—	согласовано
н936У	н18У	30,43	—	согласовано

3. Характеристики уточняемого земельного участка с кадастровым номером 05:44:000041:854

№ п/п	Наименование характеристик земельного участка	Значение характеристики
1	2	3
1.	Сведения об адресе земельного участка	—
1.1.	Сведения об ином месте нахождения земельного участка, не являющегося объектом адресации, в структурированном виде	Республика Дагестан, г. Буйнакск, ул. Озерная, д. 32
1.2.	Дополнительные сведения о месте нахождения земельного участка	—
2.	Площадь земельного участка ± величина погрешности определения(вычисления) площади (**Р ± ΔР**), **м^2**	460±7
3.	Формула, примененная для вычисления предельной погрешности определения площади земельного участка, с подставленными значениями и итоговые (вычисленные) значения (**ΔР**), м2	$\Delta P = 3,5 \cdot M_t \cdot \sqrt{P_{док}} = 3,5 \cdot 0,10 \cdot \sqrt{450} = 7$
4.	Площадь земельного участка согласно сведениям Единого государственного реестра недвижимости (**Ркад**), **м^2**	450
5.	Оценка расхождения **Р** и **Ркад (Р – Ркад), м^2**	10
6.	Предельный минимальный и максимальный размеры земельного участка (**Рмин и Рмакс), м^2**	—
7.	Кадастровый или иной государственный учетный номер (инвентарный) здания, сооружения, объекта незавершенного строительства, расположенного на земельном участке	—
8.	Вид (виды) разрешенного использования	ИЖС
8.1.	Дополнительные сведения об использовании земельного участка	—
9.	Сведения о земельных участках (землях общего пользования, территории общего пользования), посредством которых обеспечивается доступ	—

КАРТА-ПЛАН ТЕРРИТОРИИ

Сведения об уточняемых земельных участках, необходимые для исправления реестровых ошибок в сведениях о местоположении их границ

1	2	3
10.	Иные сведения	—

4. Пояснения к сведениям об уточняемом земельном участке с кадастровым номером 05:44:000041:854 :

1.	—

1. Сведения о характерных точках границ уточняемого земельного участка с кадастровым номером 05:44:000041:868

Система координат МСК-05 **Зона № 1**

Обозначение характерных точек границ	Координаты, м				Метод определения координат	Формулы, примененные для расчета средней квадратической погрешности определения координат характерных точек границ (M_t), с подставленными в такие формулы значениями и итоговые (вычисленные) значения M_t, м	Описание закрепления точки
	содержатся в Едином государственном реестре недвижимости		определены в результате выполнения комплексных кадастровых работ				
	X	Y	X	Y			
1	2	3	4	5	6	7	8
н192У	—	—	197427,52	316833,57	Метод спутниковых геодезических измерений (определений)	$M_t = \sqrt{\frac{\Delta^2}{n}}$	—
н193У	—	—	197417,32	316844,59	Метод спутниковых геодезических измерений (определений)	$M_t = \sqrt{\frac{\Delta^2}{n}}$	—
н194У	—	—	197395,50	316823,96	Метод спутниковых геодезических измерений (определений)	$M_t = \sqrt{\frac{\Delta^2}{n}}$	—
н195У	—	—	197405,68	316812,94	Метод спутниковых геодезических измерений (определений)	$M_t = \sqrt{\frac{\Delta^2}{n}}$	—

КАРТА-ПЛАН ТЕРРИТОРИИ

Сведения об уточняемых земельных участках, необходимые для исправления реестровых ошибок в сведениях о местоположении их границ

1175	197429,62	316832,03	—	—	Метод спутниковых геодезических измерений (определений)	$M_t = \sqrt{\frac{\Delta^2}{n}}$	—
1471	197419,42	316843,05	—	—	Метод спутниковых геодезических измерений (определений)	$M_t = \sqrt{\frac{\Delta^2}{n}}$	—
1472	197397,60	316822,42	—	—	Метод спутниковых геодезических измерений (определений)	$M_t = \sqrt{\frac{\Delta^2}{n}}$	—
1176	197407,78	316811,40	—	—	Метод спутниковых геодезических измерений (определений)	$M_t = \sqrt{\frac{\Delta^2}{n}}$	—
н192У	—	—	197427,52	316833,57	Метод спутниковых геодезических измерений (определений)	$M_t = \sqrt{\frac{\Delta^2}{n}}$	—

2. Сведения о частях границ уточняемого земельного участка с кадастровым номером 05:44:000041:868

Обозначение части границ		Горизонтальное проложение (S), м	Описание прохождения части границ	Сведения о согласовании местоположения границ(согласовано/спорное)
от т.	до т.			
1	2	3	4	5
н192У	н193У	15,02	—	согласовано
н193У	н194У	30,03	—	согласовано
н194У	н195У	15,00	—	согласовано
н195У	н192У	30,04	—	согласовано

3. Характеристики уточняемого земельного участка с кадастровым номером 05:44:000041:868

№ п/п	Наименование характеристик земельного участка	Значение характеристики
1	2	3
1.	Сведения об адресе земельного участка	—
1.1.	Сведения об ином месте нахождения земельного участка, не являющегося	Республика Дагестан, г. Буйнакск, ул. Озерная, д. 42

КАРТА-ПЛАН ТЕРРИТОРИИ

Сведения об уточняемых земельных участках, необходимые для исправления реестровых ошибок в сведениях о местоположении их границ

1	2	3
	объектом адресации, в структурированном виде	
1.2.	Дополнительные сведения о месте нахождения земельного участка	—
2.	Площадь земельного участка ± величина погрешности определения(вычисления) площади (**Р ± ΔР**), **м²**	451±7
3.	Формула, примененная для вычисления предельной погрешности определения площади земельного участка, с подставленными значениями и итоговые (вычисленные) значения (**ΔР**), м2	$\Delta P = 3{,}5 \cdot M_t \cdot \sqrt{P_{док}} = 3{,}5 \cdot 0{,}10 \cdot \sqrt{450} = 7$
4.	Площадь земельного участка согласно сведениям Единого государственного реестра недвижимости (**Ркад**), **м²**	450
5.	Оценка расхождения **Р** и **Ркад (Р – Ркад), м²**	1
6.	Предельный минимальный и максимальный размеры земельного участка (**Рмин и Рмакс), м²**	—
7.	Кадастровый или иной государственный учетный номер (инвентарный) здания, сооружения, объекта незавершенного строительства, расположенного на земельном участке	—
8.	Вид (виды) разрешенного использования	Для строительства жилого дома
8.1.	Дополнительные сведения об использовании земельного участка	—
9.	Сведения о земельных участках (землях общего пользования, территории общего пользования), посредством которых обеспечивается доступ	—
10.	Иные сведения	—

4. Пояснения к сведениям об уточняемом земельном участке с кадастровым номером 05:44:000041:868 :

1.	—

1. Сведения о характерных точках границ уточняемого земельного участка с кадастровым номером 05:44:000041:875

Система координат МСК-05 **Зона №** 1

Обозначение характерных точек границ	Координаты, м				Метод определения координат	Формулы, примененные для расчета средней квадратической погрешности определения координат характерных точек границ (M_t), с подставленными в такие формулы значениями и итоговые (вычисленные) значения M_t, м	Описание закрепления точки
	содержатся в Едином государственном реестре недвижимости		определены в результате выполнения комплексных кадастровых работ				
	X	Y	X	Y			

КАРТА-ПЛАН ТЕРРИТОРИИ

Сведения об уточняемых земельных участках, необходимые для исправления реестровых ошибок в сведениях о местоположении их границ

1	2	3	4	5	6	7	8
н942У	—	—	197349,15	316862,73	Метод спутниковых геодезических измерений (определений)	$M_t = \sqrt{\frac{\Delta^2}{n}}$	—
н943У	—	—	197339,24	316873,41	Метод спутниковых геодезических измерений (определений)	$M_t = \sqrt{\frac{\Delta^2}{n}}$	—
н944У	—	—	197316,99	316851,83	Метод спутниковых геодезических измерений (определений)	$M_t = \sqrt{\frac{\Delta^2}{n}}$	—
н945У	—	—	197327,01	316841,26	Метод спутниковых геодезических измерений (определений)	$M_t = \sqrt{\frac{\Delta^2}{n}}$	—
489	197351,40	316862,37	—	—	Метод спутниковых геодезических измерений (определений)	$M_t = \sqrt{\frac{\Delta^2}{n}}$	—
1473	197341,00	316873,23	—	—	Метод спутниковых геодезических измерений (определений)	$M_t = \sqrt{\frac{\Delta^2}{n}}$	—
1474	197319,53	316852,29	—	—	Метод спутниковых геодезических измерений (определений)	$M_t = \sqrt{\frac{\Delta^2}{n}}$	—
490	197329,92	316841,44	—	—	Метод спутниковых геодезических измерений (определений)	$M_t = \sqrt{\frac{\Delta^2}{n}}$	—

КАРТА-ПЛАН ТЕРРИТОРИИ

Сведения об уточняемых земельных участках, необходимые для исправления реестровых ошибок в сведениях о местоположении их границ

н942У	—	—	197349,15	316862,73	Метод спутниковых геодезических измерений (определений)	$M_t = \sqrt{\frac{\Delta^2}{n}}$	—

2. Сведения о частях границ уточняемого земельного участка с кадастровым номером 05:44:000041:875

Обозначение части границ		Горизонтальное проложение (S), м	Описание прохождения части границ	Сведения о согласовании местоположения границ(согласовано/спорное)
от т.	до т.			
1	2	3	4	5
н942У	н943У	14,57	—	согласовано
н943У	н944У	31,00	—	согласовано
н944У	н945У	14,56	—	согласовано
н945У	н942У	30,84	—	согласовано

3. Характеристики уточняемого земельного участка с кадастровым номером 05:44:000041:875

№ п/п	Наименование характеристик земельного участка	Значение характеристики
1	2	3
1.	Сведения об адресе земельного участка	—
1.1.	Сведения об ином месте нахождения земельного участка, не являющегося объектом адресации, в структурированном виде	Дагестан респ, г Буйнакск, ул Озерная, участок № 11
1.2.	Дополнительные сведения о месте нахождения земельного участка	—
2.	Площадь земельного участка ± величина погрешности определения(вычисления) площади (**Р ± ΔР**), **м²**	450±7
3.	Формула, примененная для вычисления предельной погрешности определения площади земельного участка, с подставленными значениями и итоговые (вычисленные) значения (**ΔР**), м2	$\Delta P = 3,5 \cdot M_t \cdot \sqrt{P_{док}} = 3,5 \cdot 0,10 \cdot \sqrt{450} = 7$
4.	Площадь земельного участка согласно сведениям Единого государственного реестра недвижимости (**Ркад**), **м²**	450
5.	Оценка расхождения **Р** и **Ркад (Р – Ркад), м²**	0
6.	Предельный минимальный и максимальный размеры земельного участка (**Рмин и Рмакс), м²**	—
7.	Кадастровый или иной государственный учетный номер (инвентарный) здания, сооружения, объекта незавершенного строительства, расположенного на земельном участке	—

КАРТА-ПЛАН ТЕРРИТОРИИ

Сведения об уточняемых земельных участках, необходимые для исправления реестровых ошибок в сведениях о местоположении их границ

1	2	3
8.	Вид (виды) разрешенного использования	Для индивидуального жилищного строительства
8.1.	Дополнительные сведения об использовании земельного участка	—
9.	Сведения о земельных участках (землях общего пользования, территории общего пользования), посредством которых обеспечивается доступ	—
10.	Иные сведения	—

4. Пояснения к сведениям об уточняемом земельном участке с кадастровым номером 05:44:000041:875 :

1.	—

1. Сведения о характерных точках границ уточняемого земельного участка с кадастровым номером 05:44:000041:881

Система координат МСК-05 **Зона №** 1

Обозначение характерных точек границ	Координаты, м				Метод определения координат	Формулы, примененные для расчета средней квадратической погрешности определения координат характерных точек границ (M_t), с подставленными в такие формулы значениями и итоговые (вычисленные) значения M_t, м	Описание закрепления точки
	содержатся в Едином государственном реестре недвижимости		определены в результате выполнения комплексных кадастровых работ				
	X	Y	X	Y			
1	2	3	4	5	6	7	8
н946У	—	—	197380,28	316828,95	Метод спутниковых геодезических измерений (определений)	$M_t = \sqrt{\frac{\Delta^2}{n}}$	—
н947У	—	—	197369,99	316840,47	Метод спутниковых геодезических измерений (определений)	$M_t = \sqrt{\frac{\Delta^2}{n}}$	—
н948У	—	—	197347,43	316819,49	Метод спутниковых геодезических измерений (определений)	$M_t = \sqrt{\frac{\Delta^2}{n}}$	—

КАРТА-ПЛАН ТЕРРИТОРИИ

Сведения об уточняемых земельных участках, необходимые для исправления реестровых ошибок в сведениях о местоположении их границ

н337У	—	—	197350,88	316815,82	Метод спутниковых геодезических измерений (определений)	$M_t = \sqrt{\frac{\Delta^2}{n}}$	—
н336У	—	—	197357,68	316808,47	Метод спутниковых геодезических измерений (определений)	$M_t = \sqrt{\frac{\Delta^2}{n}}$	—
1479	197361,38	316808,61	—	—	Метод спутниковых геодезических измерений (определений)	$M_t = \sqrt{\frac{\Delta^2}{n}}$	—
1480	197382,01	316827,99	—	—	Метод спутниковых геодезических измерений (определений)	$M_t = \sqrt{\frac{\Delta^2}{n}}$	—
1481	197371,41	316839,70	—	—	Метод спутниковых геодезических измерений (определений)	$M_t = \sqrt{\frac{\Delta^2}{n}}$	—
1223	197350,40	316819,67	—	—	Метод спутниковых геодезических измерений (определений)	$M_t = \sqrt{\frac{\Delta^2}{n}}$	—
н946У	—	—	197380,28	316828,95	Метод спутниковых геодезических измерений (определений)	$M_t = \sqrt{\frac{\Delta^2}{n}}$	—

2. Сведения о частях границ уточняемого земельного участка с кадастровым номером 05:44:000041:881

Обозначение части границ		Горизонтальное проложение (S), м	Описание прохождения части границ	Сведения о согласовании местоположения границ(согласовано/спорное)
от т.	до т.			
1	2	3	4	5
н946У	н947У	15,45	—	согласовано

КАРТА-ПЛАН ТЕРРИТОРИИ

Сведения об уточняемых земельных участках, необходимые для исправления реестровых ошибок в сведениях о местоположении их границ

н947У	н948У	30,81	—	согласовано
н948У	н337У	5,04	—	согласовано
н337У	н336У	10,01	—	согласовано
н336У	н946У	30,50	—	согласовано

3. Характеристики уточняемого земельного участка с кадастровым номером 05:44:000041:881

№ п/п	Наименование характеристик земельного участка	Значение характеристики
1	2	3
1.	Сведения об адресе земельного участка	—
1.1.	Сведения об ином месте нахождения земельного участка, не являющегося объектом адресации, в структурированном виде	Дагестан респ, г Буйнакск, ул Озерная, уч.№17
1.2.	Дополнительные сведения о месте нахождения земельного участка	—
2.	Площадь земельного участка ± величина погрешности определения(вычисления) площади (**Р ± ΔР**), **м^2**	467±7
3.	Формула, примененная для вычисления предельной погрешности определения площади земельного участка, с подставленными значениями и итоговые (вычисленные) значения (**ΔР**), м2	$\Delta P = 3,5 \cdot M_t \cdot \sqrt{P_{док}} = 3,5 \cdot 0,10 \cdot \sqrt{450} = 7$
4.	Площадь земельного участка согласно сведениям Единого государственного реестра недвижимости (**Ркад**), **м^2**	450
5.	Оценка расхождения **Р** и **Ркад (Р – Ркад), м^2**	17
6.	Предельный минимальный и максимальный размеры земельного участка (**Рмин и Рмакс), м^2**	—
7.	Кадастровый или иной государственный учетный номер (инвентарный) здания, сооружения, объекта незавершенного строительства, расположенного на земельном участке	05:44:000041:1935
8.	Вид (виды) разрешенного использования	Под индивидуальное жилье
8.1.	Дополнительные сведения об использовании земельного участка	—
9.	Сведения о земельных участках (землях общего пользования, территории общего пользования), посредством которых обеспечивается доступ	—
10.	Иные сведения	—

4. Пояснения к сведениям об уточняемом земельном участке с кадастровым номером 05:44:000041:881 :

1.	—

1. Сведения о характерных точках границ уточняемого земельного участка с кадастровым номером 05:44:000041:902

КАРТА-ПЛАН ТЕРРИТОРИИ

Сведения об уточняемых земельных участках, необходимые для исправления реестровых ошибок в сведениях о местоположении их границ

Система координат МСК-05 **Зона № 1**

Обозначение характерных точек границ	Координаты, м				Метод определения координат	Формулы, примененные для расчета средней квадратической погрешности определения координат характерных точек границ (M_t), с подставленными в такие формулы значениями и итоговые (вычисленные) значения M_t, м	Описание закрепления точки
	содержатся в Едином государственном реестре недвижимости		определены в результате выполнения комплексных кадастровых работ				
	X	Y	X	Y			
1	2	3	4	5	6	7	8
н261У	—	—	197506,77	316953,63	Метод спутниковых геодезических измерений (определений)	$M_t = \sqrt{\frac{\Delta^2}{n}}$	—
н937У	—	—	197523,50	316980,27	Метод спутниковых геодезических измерений (определений)	$M_t = \sqrt{\frac{\Delta^2}{n}}$	—
н938У	—	—	197510,23	316985,45	Метод спутниковых геодезических измерений (определений)	$M_t = \sqrt{\frac{\Delta^2}{n}}$	—
н939У	—	—	197492,33	316968,22	Метод спутниковых геодезических измерений (определений)	$M_t = \sqrt{\frac{\Delta^2}{n}}$	—
н262У	—	—	197502,50	316957,67	Метод спутниковых геодезических измерений (определений)	$M_t = \sqrt{\frac{\Delta^2}{n}}$	—
1482	197497,84	316947,21	—	—	Метод спутниковых геодезических измерений (определений)	$M_t = \sqrt{\frac{\Delta^2}{n}}$	—

КАРТА-ПЛАН ТЕРРИТОРИИ

Сведения об уточняемых земельных участках, необходимые для исправления реестровых ошибок в сведениях о местоположении их границ

1483	197518,01	316969,44	—	—	Метод спутниковых геодезических измерений (определений)	$M_t = \sqrt{\frac{\Delta^2}{n}}$	—
1484	197507,22	316979,80	—	—	Метод спутниковых геодезических измерений (определений)	$M_t = \sqrt{\frac{\Delta^2}{n}}$	—
1485	197487,05	316957,63	—	—	Метод спутниковых геодезических измерений (определений)	$M_t = \sqrt{\frac{\Delta^2}{n}}$	—
н261У	—	—	197506,77	316953,63	Метод спутниковых геодезических измерений (определений)	$M_t = \sqrt{\frac{\Delta^2}{n}}$	—

2. Сведения о частях границ уточняемого земельного участка с кадастровым номером 05:44:000041:902

Обозначение части границ		Горизонтальное проложение (S), м	Описание прохождения части границ	Сведения о согласовании местоположения границ(согласовано/спорное)
от т.	до т.			
1	2	3	4	5
н261У	н937У	31,46	—	согласовано
н937У	н938У	14,25	—	согласовано
н938У	н939У	24,85	—	согласовано
н939У	н262У	14,65	—	согласовано
н262У	н261У	5,88	—	согласовано

3. Характеристики уточняемого земельного участка с кадастровым номером 05:44:000041:902

№ п/п	Наименование характеристик земельного участка	Значение характеристики
1	2	3
1.	Сведения об адресе земельного участка	—
1.1.	Сведения об ином месте нахождения земельного участка, не являющегося объектом адресации, в структурированном виде	Республика Дагестан, г. Буйнакск, ул. Озерная
1.2.	Дополнительные сведения о месте нахождения земельного участка	—
2.	Площадь земельного участка ± величина погрешности	477±7

КАРТА-ПЛАН ТЕРРИТОРИИ

Сведения об уточняемых земельных участках, необходимые для исправления реестровых ошибок в сведениях о местоположении их границ

1	2	3
	определения(вычисления) площади (**Р ± ΔР**), **м²**	
3.	Формула, примененная для вычисления предельной погрешности определения площади земельного участка, с подставленными значениями и итоговые (вычисленные) значения (**ΔР**), м2	$\Delta P = 3{,}5 \cdot M_t \cdot \sqrt{P_{док}} = 3{,}5 \cdot 0{,}10 \cdot \sqrt{450} = 7$
4.	Площадь земельного участка согласно сведениям Единого государственного реестра недвижимости (**Ркад**), **м²**	450
5.	Оценка расхождения **Р** и **Ркад (Р – Ркад), м²**	27
6.	Предельный минимальный и максимальный размеры земельного участка (**Рмин и Рмакс), м²**	—
7.	Кадастровый или иной государственный учетный номер (инвентарный) здания, сооружения, объекта незавершенного строительства, расположенного на земельном участке	—
8.	Вид (виды) разрешенного использования	Под сад-огород
8.1.	Дополнительные сведения об использовании земельного участка	—
9.	Сведения о земельных участках (землях общего пользования, территории общего пользования), посредством которых обеспечивается доступ	—
10.	Иные сведения	—

4. Пояснения к сведениям об уточняемом земельном участке с кадастровым номером 05:44:000041:902 :

1.	—

1. Сведения о характерных точках границ уточняемого земельного участка с кадастровым номером 05:44:000041:906

Система координат МСК-05 **Зона №** 1

Обозначение характерных точек границ	Координаты, м				Метод определения координат	Формулы, примененные для расчета средней квадратической погрешности определения координат характерных точек границ (M_t), с подставленными в такие формулы значениями и итоговые (вычисленные) значения M_t, м	Описание закрепления точки
	содержатся в Едином государственном реестре недвижимости		определены в результате выполнения комплексных кадастровых работ				
	X	Y	X	Y			
1	2	3	4	5	6	7	8

КАРТА-ПЛАН ТЕРРИТОРИИ

Сведения об уточняемых земельных участках, необходимые для исправления реестровых ошибок в сведениях о местоположении их границ

н1123У	—	—	197359,38	317648,78	Метод спутниковых геодезических измерений (определений)	$M_t = \sqrt{\frac{\Delta^2}{n}}$	—
н1124У	—	—	197370,01	317667,20	Метод спутниковых геодезических измерений (определений)	$M_t = \sqrt{\frac{\Delta^2}{n}}$	—
н1125У	—	—	197377,72	317669,02	Метод спутниковых геодезических измерений (определений)	$M_t = \sqrt{\frac{\Delta^2}{n}}$	—
н1126У	—	—	197408,31	317689,17	Метод спутниковых геодезических измерений (определений)	$M_t = \sqrt{\frac{\Delta^2}{n}}$	—
н887У	—	—	197389,70	317714,13	Метод спутниковых геодезических измерений (определений)	$M_t = \sqrt{\frac{\Delta^2}{n}}$	—
н1127У	—	—	197388,02	317713,28	Метод спутниковых геодезических измерений (определений)	$M_t = \sqrt{\frac{\Delta^2}{n}}$	—
н1128У	—	—	197373,36	317738,43	Метод спутниковых геодезических измерений (определений)	$M_t = \sqrt{\frac{\Delta^2}{n}}$	—
н1129У	—	—	197386,02	317745,83	Метод спутниковых геодезических измерений (определений)	$M_t = \sqrt{\frac{\Delta^2}{n}}$	—
н1130У	—	—	197364,11	317785,80	Метод спутниковых геодезических	$M_t = \sqrt{\frac{\Delta^2}{n}}$	—

КАРТА-ПЛАН ТЕРРИТОРИИ

Сведения об уточняемых земельных участках, необходимые для исправления реестровых ошибок в сведениях о местоположении их границ

					измерений (определений)		
н1131У	—	—	197362,21	317784,87	Метод спутниковых геодезических измерений (определений)	$M_t = \sqrt{\frac{\Delta^2}{n}}$	—
н1132У	—	—	197325,21	317851,67	Метод спутниковых геодезических измерений (определений)	$M_t = \sqrt{\frac{\Delta^2}{n}}$	—
н1133У	—	—	197318,45	317870,48	Метод спутниковых геодезических измерений (определений)	$M_t = \sqrt{\frac{\Delta^2}{n}}$	—
н1134У	—	—	197290,28	317869,62	Метод спутниковых геодезических измерений (определений)	$M_t = \sqrt{\frac{\Delta^2}{n}}$	—
н1135У	—	—	197281,15	317869,10	Метод спутниковых геодезических измерений (определений)	$M_t = \sqrt{\frac{\Delta^2}{n}}$	—
н1136У	—	—	197264,86	317865,97	Метод спутниковых геодезических измерений (определений)	$M_t = \sqrt{\frac{\Delta^2}{n}}$	—
н1095У	—	—	197237,69	317857,32	Метод спутниковых геодезических измерений (определений)	$M_t = \sqrt{\frac{\Delta^2}{n}}$	—
н1094У	—	—	197309,69	317723,54	Метод спутниковых геодезических измерений (определений)	$M_t = \sqrt{\frac{\Delta^2}{n}}$	—

КАРТА-ПЛАН ТЕРРИТОРИИ

Сведения об уточняемых земельных участках, необходимые для исправления реестровых ошибок в сведениях о местоположении их границ

н1098У	—	—	197217,65	317683,12	Метод спутниковых геодезических измерений (определений)	$M_t = \sqrt{\frac{\Delta^2}{n}}$	—
н1097У	—	—	197148,87	317812,27	Метод спутниковых геодезических измерений (определений)	$M_t = \sqrt{\frac{\Delta^2}{n}}$	—
н1137У	—	—	197117,75	317795,52	Метод спутниковых геодезических измерений (определений)	$M_t = \sqrt{\frac{\Delta^2}{n}}$	—
н1138У	—	—	197115,57	317788,99	Метод спутниковых геодезических измерений (определений)	$M_t = \sqrt{\frac{\Delta^2}{n}}$	—
н1139У	—	—	197189,27	317656,62	Метод спутниковых геодезических измерений (определений)	$M_t = \sqrt{\frac{\Delta^2}{n}}$	—
н1140У	—	—	197201,94	317636,15	Метод спутниковых геодезических измерений (определений)	$M_t = \sqrt{\frac{\Delta^2}{n}}$	—
н1141У	—	—	197203,48	317626,86	Метод спутниковых геодезических измерений (определений)	$M_t = \sqrt{\frac{\Delta^2}{n}}$	—
н1142У	—	—	197204,43	317625,58	Метод спутниковых геодезических измерений (определений)	$M_t = \sqrt{\frac{\Delta^2}{n}}$	—
н1143У	—	—	197279,64	317648,60	Метод спутниковых геодезических	$M_t = \sqrt{\frac{\Delta^2}{n}}$	—

КАРТА-ПЛАН ТЕРРИТОРИИ

Сведения об уточняемых земельных участках, необходимые для исправления реестровых ошибок в сведениях о местоположении их границ

					измерений (определений)		
1490	197204,43	317625,58	—	—	Метод спутниковых геодезических измерений (определений)	$M_t = \sqrt{\frac{\Delta^2}{n}}$	—
1491	197279,64	317648,60	—	—	Метод спутниковых геодезических измерений (определений)	$M_t = \sqrt{\frac{\Delta^2}{n}}$	—
1492	197359,99	317648,79	—	—	Метод спутниковых геодезических измерений (определений)	$M_t = \sqrt{\frac{\Delta^2}{n}}$	—
1493	197371,41	317666,77	—	—	Метод спутниковых геодезических измерений (определений)	$M_t = \sqrt{\frac{\Delta^2}{n}}$	—
1494	197377,51	317667,17	—	—	Метод спутниковых геодезических измерений (определений)	$M_t = \sqrt{\frac{\Delta^2}{n}}$	—
1495	197408,31	317689,17	—	—	Метод спутниковых геодезических измерений (определений)	$M_t = \sqrt{\frac{\Delta^2}{n}}$	—
1372	197391,50	317713,25	—	—	Метод спутниковых геодезических измерений (определений)	$M_t = \sqrt{\frac{\Delta^2}{n}}$	—
1496	197388,91	317711,87	—	—	Метод спутниковых геодезических измерений (определений)	$M_t = \sqrt{\frac{\Delta^2}{n}}$	—

КАРТА-ПЛАН ТЕРРИТОРИИ

Сведения об уточняемых земельных участках, необходимые для исправления реестровых ошибок в сведениях о местоположении их границ

1497	197373,61	317738,07	—	—	Метод спутниковых геодезических измерений (определений)	$M_t = \sqrt{\frac{\Delta^2}{n}}$	—
1498	197386,91	317745,47	—	—	Метод спутниковых геодезических измерений (определений)	$M_t = \sqrt{\frac{\Delta^2}{n}}$	—
540	197364,51	317786,19	—	—	Метод спутниковых геодезических измерений (определений)	$M_t = \sqrt{\frac{\Delta^2}{n}}$	—
1499	197362,21	317784,87	—	—	Метод спутниковых геодезических измерений (определений)	$M_t = \sqrt{\frac{\Delta^2}{n}}$	—
1500	197325,21	317851,67	—	—	Метод спутниковых геодезических измерений (определений)	$M_t = \sqrt{\frac{\Delta^2}{n}}$	—
1501	197318,71	317868,57	—	—	Метод спутниковых геодезических измерений (определений)	$M_t = \sqrt{\frac{\Delta^2}{n}}$	—
1502	197264,86	317865,97	—	—	Метод спутниковых геодезических измерений (определений)	$M_t = \sqrt{\frac{\Delta^2}{n}}$	—
1238	197237,69	317857,32	—	—	Метод спутниковых геодезических измерений (определений)	$M_t = \sqrt{\frac{\Delta^2}{n}}$	—
1237	197309,69	317723,54	—	—	Метод спутниковых геодезических	$M_t = \sqrt{\frac{\Delta^2}{n}}$	—

КАРТА-ПЛАН ТЕРРИТОРИИ

Сведения об уточняемых земельных участках, необходимые для исправления реестровых ошибок в сведениях о местоположении их границ

					измерений (определений)		
1241	197217,65	317683,12	—	—	Метод спутниковых геодезических измерений (определений)	$M_t = \sqrt{\frac{\Delta^2}{n}}$	—
1240	197148,87	317812,27	—	—	Метод спутниковых геодезических измерений (определений)	$M_t = \sqrt{\frac{\Delta^2}{n}}$	—
1503	197117,75	317795,52	—	—	Метод спутниковых геодезических измерений (определений)	$M_t = \sqrt{\frac{\Delta^2}{n}}$	—
1504	197115,57	317788,99	—	—	Метод спутниковых геодезических измерений (определений)	$M_t = \sqrt{\frac{\Delta^2}{n}}$	—
141	197189,27	317656,62	—	—	Метод спутниковых геодезических измерений (определений)	$M_t = \sqrt{\frac{\Delta^2}{n}}$	—
140	197201,94	317636,15	—	—	Метод спутниковых геодезических измерений (определений)	$M_t = \sqrt{\frac{\Delta^2}{n}}$	—
139	197203,48	317626,86	—	—	Метод спутниковых геодезических измерений (определений)	$M_t = \sqrt{\frac{\Delta^2}{n}}$	—
н1123У	—	—	197359,38	317648,78	Метод спутниковых геодезических измерений (определений)	$M_t = \sqrt{\frac{\Delta^2}{n}}$	—

КАРТА-ПЛАН ТЕРРИТОРИИ

Сведения об уточняемых земельных участках, необходимые для исправления реестровых ошибок в сведениях о местоположении их границ

2. Сведения о частях границ уточняемого земельного участка с кадастровым номером 05:44:000041:906

Обозначение части границ		Горизонтальное проложение (S), м	Описание прохождения части границ	Сведения о согласовании местоположения границ(согласовано/спорное)
от т.	до т.			
1	2	3	4	5
н1123У	н1124У	21,27	—	согласовано
н1124У	н1125У	7,92	—	согласовано
н1125У	н1126У	36,63	—	согласовано
н1126У	н887У	31,13	—	согласовано
н887У	н1127У	1,88	—	согласовано
н1127У	н1128У	29,11	—	согласовано
н1128У	н1129У	14,66	—	согласовано
н1129У	н1130У	45,58	—	согласовано
н1130У	н1131У	2,12	—	согласовано
н1131У	н1132У	76,36	—	согласовано
н1132У	н1133У	19,99	—	согласовано
н1133У	н1134У	28,18	—	согласовано
н1134У	н1135У	9,14	—	согласовано
н1135У	н1136У	16,59	—	согласовано
н1136У	н1095У	28,51	—	согласовано
н1095У	н1094У	151,92	—	согласовано
н1094У	н1098У	100,52	—	согласовано
н1098У	н1097У	146,32	—	согласовано
н1097У	н1137У	35,34	—	согласовано
н1137У	н1138У	6,88	—	согласовано
н1138У	н1139У	151,50	—	согласовано
н1139У	н1140У	24,07	—	согласовано
н1140У	н1141У	9,42	—	согласовано
н1141У	н1142У	1,59	—	согласовано
н1142У	н1143У	78,65	—	согласовано
н1143У	н1123У	79,74	—	согласовано

Лист №

КАРТА-ПЛАН ТЕРРИТОРИИ

Сведения об уточняемых земельных участках, необходимые для исправления реестровых ошибок в сведениях о местоположении их границ

3. Характеристики уточняемого земельного участка с кадастровым номером 05:44:000041:906

№ п/п	Наименование характеристик земельного участка	Значение характеристики
1	2	3
1.	Сведения об адресе земельного участка	—
1.1.	Сведения об ином месте нахождения земельного участка, не являющегося объектом адресации, в структурированном виде	Республика Дагестан, г. Буйнакск, дор. Буйнакск-Манасаул
1.2.	Дополнительные сведения о месте нахождения земельного участка	—
2.	Площадь земельного участка ± величина погрешности определения(вычисления) площади (**Р ± ΔР**), **м^2**	30265±61
3.	Формула, примененная для вычисления предельной погрешности определения площади земельного участка, с подставленными значениями и итоговые (вычисленные) значения (**ΔР**), м2	$\Delta P = 3{,}5 \cdot M_t \cdot \sqrt{P_{док}} = 3{,}5 \cdot 0{,}10 \cdot \sqrt{30262} = 61$
4.	Площадь земельного участка согласно сведениям Единого государственного реестра недвижимости (**Ркад**), **м^2**	30262
5.	Оценка расхождения **Р** и **Ркад (Р – Ркад), м^2**	3
6.	Предельный минимальный и максимальный размеры земельного участка (**Рмин и Рмакс), м^2**	—
7.	Кадастровый или иной государственный учетный номер (инвентарный) здания, сооружения, объекта незавершенного строительства, расположенного на земельном участке	05:44:000041:1815, 05:44:000041:1814, 05:44:000041:1816, 05:44:000041:1819, 05:44:000041:1817, 05:44:000041:1820, 05:44:000041:1818, 05:44:000041:1821
8.	Вид (виды) разрешенного использования	Для ведения подсобного хозяйства
8.1.	Дополнительные сведения об использовании земельного участка	—
9.	Сведения о земельных участках (землях общего пользования, территории общего пользования), посредством которых обеспечивается доступ	—
10.	Иные сведения	—

4. Пояснения к сведениям об уточняемом земельном участке с кадастровым номером 05:44:000041:906 :

1.	—

1. Сведения о характерных точках границ уточняемого земельного участка с кадастровым номером 05:44:000041:909

Система координат МСК-05 **Зона №** 1

Лист №

КАРТА-ПЛАН ТЕРРИТОРИИ

Сведения об уточняемых земельных участках, необходимые для исправления реестровых ошибок в сведениях о местоположении их границ

Обозначение характерных точек границ	Координаты, м				Метод определения координат	Формулы, примененные для расчета средней квадратической погрешности определения координат характерных точек границ (M_t), с подставленными в такие формулы значениями и итоговые (вычисленные) значения M_t, м	Описание закрепления точки
	содержатся в Едином государственном реестре недвижимости		определены в результате выполнения комплексных кадастровых работ				
	X	Y	X	Y			
1	2	3	4	5	6	7	8
н317У	—	—	197536,14	316898,05	Метод спутниковых геодезических измерений (определений)	$M_t = \sqrt{\frac{\Delta^2}{n}}$	—
н208У	—	—	197544,08	316907,25	Метод спутниковых геодезических измерений (определений)	$M_t = \sqrt{\frac{\Delta^2}{n}}$	—
н207У	—	—	197547,05	316910,63	Метод спутниковых геодезических измерений (определений)	$M_t = \sqrt{\frac{\Delta^2}{n}}$	—
н402У	—	—	197534,48	316919,72	Метод спутниковых геодезических измерений (определений)	$M_t = \sqrt{\frac{\Delta^2}{n}}$	—
н1461У	—	—	197515,49	316897,86	Метод спутниковых геодезических измерений (определений)	$M_t = \sqrt{\frac{\Delta^2}{n}}$	—
н950У	—	—	197526,37	316887,21	Метод спутниковых геодезических измерений (определений)	$M_t = \sqrt{\frac{\Delta^2}{n}}$	—

КАРТА-ПЛАН ТЕРРИТОРИИ

Сведения об уточняемых земельных участках, необходимые для исправления реестровых ошибок в сведениях о местоположении их границ

1486	197526,75	316887,82	—	—	Метод спутниковых геодезических измерений (определений)	$M_t = \sqrt{\frac{\Delta^2}{n}}$	—
1487	197546,56	316910,37	—	—	Метод спутниковых геодезических измерений (определений)	$M_t = \sqrt{\frac{\Delta^2}{n}}$	—
1488	197536,03	316921,15	—	—	Метод спутниковых геодезических измерений (определений)	$M_t = \sqrt{\frac{\Delta^2}{n}}$	—
1489	197516,27	316898,60	—	—	Метод спутниковых геодезических измерений (определений)	$M_t = \sqrt{\frac{\Delta^2}{n}}$	—
н317У	—	—	197536,14	316898,05	Метод спутниковых геодезических измерений (определений)	$M_t = \sqrt{\frac{\Delta^2}{n}}$	—

2. Сведения о частях границ уточняемого земельного участка с кадастровым номером 05:44:000041:909

Обозначение части границ		Горизонтальное проложение (S), м	Описание прохождения части границ	Сведения о согласовании местоположения границ(согласовано/спорное)
от т.	до т.			
1	2	3	4	5
н317У	н208У	12,15	—	согласовано
н208У	н207У	4,50	—	согласовано
н207У	н402У	15,51	—	согласовано
н402У	н1461У	28,96	—	согласовано
н1461У	н950У	15,22	—	согласовано
н950У	н317У	14,59	—	согласовано

3. Характеристики уточняемого земельного участка с кадастровым номером 05:44:000041:909

№ п/п	Наименование характеристик земельного участка	Значение характеристики
1	2	3

КАРТА-ПЛАН ТЕРРИТОРИИ

Сведения об уточняемых земельных участках, необходимые для исправления реестровых ошибок в сведениях о местоположении их границ

1	2	3
1.	Сведения об адресе земельного участка	Российская Федерация, Республика Дагестан, г.о. город Буйнакск, г Буйнакск, ул 6-я Озерная, з/у 3 (уникальный номер в ГАР: 81845fe6-3d87-481f-8c38-c02262c7c92c)
1.1.	Сведения об ином месте нахождения земельного участка, не являющегося объектом адресации, в структурированном виде	—
1.2.	Дополнительные сведения о месте нахождения земельного участка	—
2.	Площадь земельного участка ± величина погрешности определения(вычисления) площади (**Р ± ΔР**), **м^2**	463±7
3.	Формула, примененная для вычисления предельной погрешности определения площади земельного участка, с подставленными значениями и итоговые (вычисленные) значения (**ΔР**), м2	$\Delta P = 3{,}5 \cdot M_t \cdot \sqrt{P_{док}} = 3{,}5 \cdot 0{,}10 \cdot \sqrt{450} = 7$
4.	Площадь земельного участка согласно сведениям Единого государственного реестра недвижимости (**Ркад**), **м^2**	450
5.	Оценка расхождения **Р** и **Ркад (Р – Ркад), м^2**	13
6.	Предельный минимальный и максимальный размеры земельного участка (**Рмин и Рмакс), м^2**	—
7.	Кадастровый или иной государственный учетный номер (инвентарный) здания, сооружения, объекта незавершенного строительства, расположенного на земельном участке	05:44:000041:1942
8.	Вид (виды) разрешенного использования	Под строительство жилого дома
8.1.	Дополнительные сведения об использовании земельного участка	—
9.	Сведения о земельных участках (землях общего пользования, территории общего пользования), посредством которых обеспечивается доступ	—
10.	Иные сведения	—

4. Пояснения к сведениям об уточняемом земельном участке с кадастровым номером 05:44:000041:909 :

1.	—

1. Сведения о характерных точках границ уточняемого земельного участка с кадастровым номером 05:44:000041:915

Система координат МСК-05 **Зона №** 1

КАРТА-ПЛАН ТЕРРИТОРИИ

Сведения об уточняемых земельных участках, необходимые для исправления реестровых ошибок в сведениях о местоположении их границ

Обозначение характерных точек границ	Координаты, м				Метод определения координат	Формулы, примененные для расчета средней квадратической погрешности определения координат характерных точек границ (M_t), с подставленными в такие формулы значениями и итоговые (вычисленные) значения M_t, м	Описание закрепления точки
	содержатся в Едином государственном реестре недвижимости		определены в результате выполнения комплексных кадастровых работ				
	X	Y	X	Y			
1	2	3	4	5	6	7	8
н404У	—	—	197226,09	317468,22	Метод спутниковых геодезических измерений (определений)	$M_t = \sqrt{\frac{\Delta^2}{n}}$	—
н940У	—	—	197229,41	317494,26	Метод спутниковых геодезических измерений (определений)	$M_t = \sqrt{\frac{\Delta^2}{n}}$	—
н941У	—	—	197207,79	317493,26	Метод спутниковых геодезических измерений (определений)	$M_t = \sqrt{\frac{\Delta^2}{n}}$	—
н405У	—	—	197207,15	317469,73	Метод спутниковых геодезических измерений (определений)	$M_t = \sqrt{\frac{\Delta^2}{n}}$	—
378	197228,02	317468,32	—	—	Метод спутниковых геодезических измерений (определений)	$M_t = \sqrt{\frac{\Delta^2}{n}}$	—
1592	197232,31	317495,08	—	—	Метод спутниковых геодезических измерений (определений)	$M_t = \sqrt{\frac{\Delta^2}{n}}$	—

КАРТА-ПЛАН ТЕРРИТОРИИ

Сведения об уточняемых земельных участках, необходимые для исправления реестровых ошибок в сведениях о местоположении их границ

1593	197211,31	317493,79	—	—	Метод спутниковых геодезических измерений (определений)	$M_t = \sqrt{\frac{\Delta^2}{n}}$	—
1594	197211,03	317467,72	—	—	Метод спутниковых геодезических измерений (определений)	$M_t = \sqrt{\frac{\Delta^2}{n}}$	—
н404У	—	—	197226,09	317468,22	Метод спутниковых геодезических измерений (определений)	$M_t = \sqrt{\frac{\Delta^2}{n}}$	—

2. Сведения о частях границ уточняемого земельного участка с кадастровым номером 05:44:000041:915

Обозначение части границ		Горизонтальное проложение (S), м	Описание прохождения части границ	Сведения о согласовании местоположения границ(согласовано/спорное)
от т.	до т.			
1	2	3	4	5
н404У	н940У	26,25	—	согласовано
н940У	н941У	21,64	—	согласовано
н941У	н405У	23,54	—	согласовано
н405У	н404У	19,00	—	согласовано

3. Характеристики уточняемого земельного участка с кадастровым номером 05:44:000041:915

№ п/п	Наименование характеристик земельного участка	Значение характеристики
1	2	3
1.	Сведения об адресе земельного участка	Российская Федерация, Республика Дагестан, г.о. город Буйнакск, г Буйнакск, ул Алиева Пайзулы Исмаиловича, уч 20 (уникальный номер в ГАР: 5afc2687-f6b1-40d9-baf0-e62b3a105ced)
1.1.	Сведения об ином месте нахождения земельного участка, не являющегося объектом адресации, в структурированном виде	—
1.2.	Дополнительные сведения о месте нахождения земельного участка	—
2.	Площадь земельного участка ± величина погрешности определения(вычисления) площади (**Р ± ΔР**), **м^2**	503±8
3.	Формула, примененная для вычисления предельной погрешности определения площади земельного участка, с подставленными значениями	$\Delta P = 3,5 \cdot M_t \cdot \sqrt{P_{док}} = 3,5 \cdot 0,10 \cdot \sqrt{500} = 8$

КАРТА-ПЛАН ТЕРРИТОРИИ

Сведения об уточняемых земельных участках, необходимые для исправления реестровых ошибок в сведениях о местоположении их границ

1	2	3
	и итоговые (вычисленные) значения (**ΔР**), м2	
4.	Площадь земельного участка согласно сведениям Единого государственного реестра недвижимости (**Ркад**), **м²**	500
5.	Оценка расхождения **Р** и **Ркад (Р – Ркад), м²**	3
6.	Предельный минимальный и максимальный размеры земельного участка (**Рмин и Рмакс), м²**	—
7.	Кадастровый или иной государственный учетный номер (инвентарный) здания, сооружения, объекта незавершенного строительства, расположенного на земельном участке	05:44:000041:1963
8.	Вид (виды) разрешенного использования	Под жилую застройку
8.1.	Дополнительные сведения об использовании земельного участка	—
9.	Сведения о земельных участках (землях общего пользования, территории общего пользования), посредством которых обеспечивается доступ	—
10.	Иные сведения	—

4. Пояснения к сведениям об уточняемом земельном участке с кадастровым номером 05:44:000041:915 :

1.	—

1. Сведения о характерных точках границ уточняемого земельного участка с кадастровым номером 05:44:000041:917

Система координат МСК-05 **Зона № 1**

Обозначение характерных точек границ	Координаты, м				Метод определения координат	Формулы, примененные для расчета средней квадратической погрешности определения координат характерных точек границ (M_t), с подставленными в такие формулы значениями и итоговые (вычисленные) значения M_t, м	Описание закрепления точки
	содержатся в Едином государственном реестре недвижимости		определены в результате выполнения комплексных кадастровых работ				
	X	Y	X	Y			
1	2	3	4	5	6	7	8
н1387У	—	—	196924,61	317575,61	Метод спутниковых геодезических измерений (определений)	$M_t = \sqrt{\frac{\Delta^2}{n}}$	—

КАРТА-ПЛАН ТЕРРИТОРИИ

Сведения об уточняемых земельных участках, необходимые для исправления реестровых ошибок в сведениях о местоположении их границ

н1388У	—	—	196915,41	317602,19	Метод спутниковых геодезических измерений (определений)	$M_t = \sqrt{\frac{\Delta^2}{n}}$	—
н1389У	—	—	196895,15	317593,91	Метод спутниковых геодезических измерений (определений)	$M_t = \sqrt{\frac{\Delta^2}{n}}$	—
н1390У	—	—	196907,50	317566,27	Метод спутниковых геодезических измерений (определений)	$M_t = \sqrt{\frac{\Delta^2}{n}}$	—
1505	196925,47	317575,84	—	—	Метод спутниковых геодезических измерений (определений)	$M_t = \sqrt{\frac{\Delta^2}{n}}$	—
1506	196916,30	317602,35	—	—	Метод спутниковых геодезических измерений (определений)	$M_t = \sqrt{\frac{\Delta^2}{n}}$	—
1507	196896,04	317594,07	—	—	Метод спутниковых геодезических измерений (определений)	$M_t = \sqrt{\frac{\Delta^2}{n}}$	—
1508	196908,36	317566,50	—	—	Метод спутниковых геодезических измерений (определений)	$M_t = \sqrt{\frac{\Delta^2}{n}}$	—
н1387У	—	—	196924,61	317575,61	Метод спутниковых геодезических измерений (определений)	$M_t = \sqrt{\frac{\Delta^2}{n}}$	—

КАРТА-ПЛАН ТЕРРИТОРИИ

Сведения об уточняемых земельных участках, необходимые для исправления реестровых ошибок в сведениях о местоположении их границ

2. Сведения о частях границ уточняемого земельного участка с кадастровым номером 05:44:000041:917

Обозначение части границ		Горизонтальное проложение (S), м	Описание прохождения части границ	Сведения о согласовании местоположения границ(согласовано/спорное)
от т.	до т.			
1	2	3	4	5
н1387У	н1388У	28,13	—	согласовано
н1388У	н1389У	21,89	—	согласовано
н1389У	н1390У	30,27	—	согласовано
н1390У	н1387У	19,49	—	согласовано

3. Характеристики уточняемого земельного участка с кадастровым номером 05:44:000041:917

№ п/п	Наименование характеристик земельного участка	Значение характеристики
1	2	3
1.	Сведения об адресе земельного участка	—
1.1.	Сведения об ином месте нахождения земельного участка, не являющегося объектом адресации, в структурированном виде	Республика Дагестан, г. Буйнакск, с/т. "Мичуринец"
1.2.	Дополнительные сведения о месте нахождения земельного участка	—
2.	Площадь земельного участка ± величина погрешности определения(вычисления) площади (**Р ± ΔР**), **м^2**	602±9
3.	Формула, примененная для вычисления предельной погрешности определения площади земельного участка, с подставленными значениями и итоговые (вычисленные) значения (**ΔР**), м2	$\Delta P = 3{,}5 \cdot M_t \cdot \sqrt{P_{док}} = 3{,}5 \cdot 0{,}10 \cdot \sqrt{601} = 9$
4.	Площадь земельного участка согласно сведениям Единого государственного реестра недвижимости (**Ркад**), **м^2**	601
5.	Оценка расхождения **Р** и **Ркад (Р – Ркад), м^2**	1
6.	Предельный минимальный и максимальный размеры земельного участка (**Рмин и Рмакс), м^2**	—
7.	Кадастровый или иной государственный учетный номер (инвентарный) здания, сооружения, объекта незавершенного строительства, расположенного на земельном участке	—
8.	Вид (виды) разрешенного использования	Под жилую застройку Индивидуальную
8.1.	Дополнительные сведения об использовании земельного участка	—
9.	Сведения о земельных участках (землях общего пользования, территории общего пользования), посредством которых обеспечивается доступ	—

КАРТА-ПЛАН ТЕРРИТОРИИ

Сведения об уточняемых земельных участках, необходимые для исправления реестровых ошибок в сведениях о местоположении их границ

1	2	3
10.	Иные сведения	—

4. Пояснения к сведениям об уточняемом земельном участке с кадастровым номером 05:44:000041:917 :

1.	—

1. Сведения о характерных точках границ уточняемого земельного участка с кадастровым номером 05:44:000041:921

Система координат МСК-05 **Зона № 1**

Обозначение характерных точек границ	Координаты, м				Метод определения координат	Формулы, примененные для расчета средней квадратической погрешности определения координат характерных точек границ (M_t), с подставленными в такие формулы значениями и итоговые (вычисленные) значения M_t, м	Описание закрепления точки
	содержатся в Едином государственном реестре недвижимости		определены в результате выполнения комплексных кадастровых работ				
	X	Y	X	Y			
1	2	3	4	5	6	7	8
н939У	—	—	197492,33	316968,22	Метод спутниковых геодезических измерений (определений)	$M_t = \sqrt{\frac{\Delta^2}{n}}$	—
н938У	—	—	197510,23	316985,45	Метод спутниковых геодезических измерений (определений)	$M_t = \sqrt{\frac{\Delta^2}{n}}$	—
н760У	—	—	197492,47	316995,02	Метод спутниковых геодезических измерений (определений)	$M_t = \sqrt{\frac{\Delta^2}{n}}$	—
н759У	—	—	197476,10	316978,35	Метод спутниковых геодезических измерений (определений)	$M_t = \sqrt{\frac{\Delta^2}{n}}$	—

КАРТА-ПЛАН ТЕРРИТОРИИ

Сведения об уточняемых земельных участках, необходимые для исправления реестровых ошибок в сведениях о местоположении их границ

1509	197493,03	316968,74	—	—	Метод спутниковых геодезических измерений (определений)	$M_t = \sqrt{\frac{\Delta^2}{n}}$	—
1510	197510,23	316985,45	—	—	Метод спутниковых геодезических измерений (определений)	$M_t = \sqrt{\frac{\Delta^2}{n}}$	—
1511	197492,47	316995,02	—	—	Метод спутниковых геодезических измерений (определений)	$M_t = \sqrt{\frac{\Delta^2}{n}}$	—
1512	197476,10	316978,35	—	—	Метод спутниковых геодезических измерений (определений)	$M_t = \sqrt{\frac{\Delta^2}{n}}$	—
н939У	—	—	197492,33	316968,22	Метод спутниковых геодезических измерений (определений)	$M_t = \sqrt{\frac{\Delta^2}{n}}$	—

2. Сведения о частях границ уточняемого земельного участка с кадастровым номером 05:44:000041:921

Обозначение части границ		Горизонтальное проложение (S), м	Описание прохождения части границ	Сведения о согласовании местоположения границ(согласовано/спорное)
от т.	до т.			
1	2	3	4	5
н939У	н938У	24,85	—	согласовано
н938У	н760У	20,17	—	согласовано
н760У	н759У	23,36	—	согласовано
н759У	н939У	19,13	—	согласовано

3. Характеристики уточняемого земельного участка с кадастровым номером 05:44:000041:921

№ п/п	Наименование характеристик земельного участка	Значение характеристики
1	2	3
1.	Сведения об адресе земельного участка	—
1.1.	Сведения об ином месте нахождения земельного участка, не являющегося	368222, Респ Дагестан, г Буйнакск, ул Озерная

КАРТА-ПЛАН ТЕРРИТОРИИ

Сведения об уточняемых земельных участках, необходимые для исправления реестровых ошибок в сведениях о местоположении их границ

1	2	3
	объектом адресации, в структурированном виде	
1.2.	Дополнительные сведения о месте нахождения земельного участка	—
2.	Площадь земельного участка ± величина погрешности определения(вычисления) площади (**Р ± ΔР**), **м²**	457±7
3.	Формула, примененная для вычисления предельной погрешности определения площади земельного участка, с подставленными значениями и итоговые (вычисленные) значения (**ΔР**), м2	$\Delta P = 3{,}5 \cdot M_t \cdot \sqrt{P_{док}} = 3{,}5 \cdot 0{,}10 \cdot \sqrt{450} = 7$
4.	Площадь земельного участка согласно сведениям Единого государственного реестра недвижимости (**Ркад**), **м²**	450
5.	Оценка расхождения **Р** и **Ркад (Р – Ркад), м²**	7
6.	Предельный минимальный и максимальный размеры земельного участка (**Рмин и Рмакс), м²**	—
7.	Кадастровый или иной государственный учетный номер (инвентарный) здания, сооружения, объекта незавершенного строительства, расположенного на земельном участке	—
8.	Вид (виды) разрешенного использования	Для индивидуального жилищного строительства
8.1.	Дополнительные сведения об использовании земельного участка	—
9.	Сведения о земельных участках (землях общего пользования, территории общего пользования), посредством которых обеспечивается доступ	—
10.	Иные сведения	—

4. Пояснения к сведениям об уточняемом земельном участке с кадастровым номером 05:44:000041:921 :

1.	—

1. Сведения о характерных точках границ уточняемого земельного участка с кадастровым номером 05:44:000041:926

Система координат МСК-05 **Зона №** 1

Обозначение характерных точек границ	Координаты, м				Метод определения координат	Формулы, примененные для расчета средней квадратической погрешности определения координат характерных точек границ (M_t), с подставленными в такие формулы значениями и итоговые (вычисленные) значения M_t, м	Описание закрепления точки
	содержатся в Едином государственном реестре недвижимости		определены в результате выполнения комплексных кадастровых работ				
	X	Y	X	Y			

КАРТА-ПЛАН ТЕРРИТОРИИ

Сведения об уточняемых земельных участках, необходимые для исправления реестровых ошибок в сведениях о местоположении их границ

1	2	3	4	5	6	7	8
н865У	—	—	196960,96	317499,04	Метод спутниковых геодезических измерений (определений)	$M_t = \sqrt{\frac{\Delta^2}{n}}$	—
н864У	—	—	196975,28	317500,88	Метод спутниковых геодезических измерений (определений)	$M_t = \sqrt{\frac{\Delta^2}{n}}$	—
н1008У	—	—	196994,90	317503,61	Метод спутниковых геодезических измерений (определений)	$M_t = \sqrt{\frac{\Delta^2}{n}}$	—
н1005У	—	—	197014,12	317507,58	Метод спутниковых геодезических измерений (определений)	$M_t = \sqrt{\frac{\Delta^2}{n}}$	—
н1004У	—	—	197033,62	317511,65	Метод спутниковых геодезических измерений (определений)	$M_t = \sqrt{\frac{\Delta^2}{n}}$	—
н870У	—	—	197053,71	317515,81	Метод спутниковых геодезических измерений (определений)	$M_t = \sqrt{\frac{\Delta^2}{n}}$	—
н1230У	—	—	197159,38	317544,89	Метод спутниковых геодезических измерений (определений)	$M_t = \sqrt{\frac{\Delta^2}{n}}$	—
н1231У	—	—	197233,79	317558,85	Метод спутниковых геодезических измерений (определений)	$M_t = \sqrt{\frac{\Delta^2}{n}}$	—

КАРТА-ПЛАН ТЕРРИТОРИИ

Сведения об уточняемых земельных участках, необходимые для исправления реестровых ошибок в сведениях о местоположении их границ

н1232У	—	—	197377,03	317552,70	Метод спутниковых геодезических измерений (определений)	$M_t = \sqrt{\frac{\Delta^2}{n}}$	—
н1233У	—	—	197405,09	317557,06	Метод спутниковых геодезических измерений (определений)	$M_t = \sqrt{\frac{\Delta^2}{n}}$	—
н1234У	—	—	197451,46	317569,11	Метод спутниковых геодезических измерений (определений)	$M_t = \sqrt{\frac{\Delta^2}{n}}$	—
н1235У	—	—	197465,33	317586,74	Метод спутниковых геодезических измерений (определений)	$M_t = \sqrt{\frac{\Delta^2}{n}}$	—
н1236У	—	—	197429,68	317633,59	Метод спутниковых геодезических измерений (определений)	$M_t = \sqrt{\frac{\Delta^2}{n}}$	—
н1237У	—	—	197383,51	317648,84	Метод спутниковых геодезических измерений (определений)	$M_t = \sqrt{\frac{\Delta^2}{n}}$	—
н1123У	—	—	197359,38	317648,78	Метод спутниковых геодезических измерений (определений)	$M_t = \sqrt{\frac{\Delta^2}{n}}$	—
н1143У	—	—	197279,64	317648,60	Метод спутниковых геодезических измерений (определений)	$M_t = \sqrt{\frac{\Delta^2}{n}}$	—
н1142У	—	—	197204,43	317625,58	Метод спутниковых геодезических	$M_t = \sqrt{\frac{\Delta^2}{n}}$	—

КАРТА-ПЛАН ТЕРРИТОРИИ

Сведения об уточняемых земельных участках, необходимые для исправления реестровых ошибок в сведениях о местоположении их границ

					измерений (определений)		
н1238У	—	—	197145,60	317622,21	Метод спутниковых геодезических измерений (определений)	$M_t = \sqrt{\frac{\Delta^2}{n}}$	—
н1239У	—	—	197028,27	317607,21	Метод спутниковых геодезических измерений (определений)	$M_t = \sqrt{\frac{\Delta^2}{n}}$	—
н1240У	—	—	196940,39	317582,09	Метод спутниковых геодезических измерений (определений)	$M_t = \sqrt{\frac{\Delta^2}{n}}$	—
н998У	—	—	196951,65	317536,28	Метод спутниковых геодезических измерений (определений)	$M_t = \sqrt{\frac{\Delta^2}{n}}$	—
н997У	—	—	196955,94	317519,03	Метод спутниковых геодезических измерений (определений)	$M_t = \sqrt{\frac{\Delta^2}{n}}$	—
1513	197429,68	317633,59	—	—	Метод спутниковых геодезических измерений (определений)	$M_t = \sqrt{\frac{\Delta^2}{n}}$	—
1526	197383,51	317648,84	—	—	Метод спутниковых геодезических измерений (определений)	$M_t = \sqrt{\frac{\Delta^2}{n}}$	—
1491	197279,64	317648,60	—	—	Метод спутниковых геодезических измерений (определений)	$M_t = \sqrt{\frac{\Delta^2}{n}}$	—

КАРТА-ПЛАН ТЕРРИТОРИИ

Сведения об уточняемых земельных участках, необходимые для исправления реестровых ошибок в сведениях о местоположении их границ

1490	197204,43	317625,58	—	—	Метод спутниковых геодезических измерений (определений)	$M_t = \sqrt{\frac{\Delta^2}{n}}$	—
1525	197149,32	317621,59	—	—	Метод спутниковых геодезических измерений (определений)	$M_t = \sqrt{\frac{\Delta^2}{n}}$	—
1524	197028,96	317606,07	—	—	Метод спутниковых геодезических измерений (определений)	$M_t = \sqrt{\frac{\Delta^2}{n}}$	—
1523	196940,77	317579,61	—	—	Метод спутниковых геодезических измерений (определений)	$M_t = \sqrt{\frac{\Delta^2}{n}}$	—
1522	196960,98	317498,90	—	—	Метод спутниковых геодезических измерений (определений)	$M_t = \sqrt{\frac{\Delta^2}{n}}$	—
1521	197038,45	317509,61	—	—	Метод спутниковых геодезических измерений (определений)	$M_t = \sqrt{\frac{\Delta^2}{n}}$	—
1520	197058,25	317513,29	—	—	Метод спутниковых геодезических измерений (определений)	$M_t = \sqrt{\frac{\Delta^2}{n}}$	—
1519	197159,38	317544,89	—	—	Метод спутниковых геодезических измерений (определений)	$M_t = \sqrt{\frac{\Delta^2}{n}}$	—
1518	197233,79	317558,85	—	—	Метод спутниковых геодезических	$M_t = \sqrt{\frac{\Delta^2}{n}}$	—

КАРТА-ПЛАН ТЕРРИТОРИИ

Сведения об уточняемых земельных участках, необходимые для исправления реестровых ошибок в сведениях о местоположении их границ

					измерений (определений)		
1517	197377,03	317552,70	—	—	Метод спутниковых геодезических измерений (определений)	$M_t = \sqrt{\frac{\Delta^2}{n}}$	—
1516	197405,09	317557,06	—	—	Метод спутниковых геодезических измерений (определений)	$M_t = \sqrt{\frac{\Delta^2}{n}}$	—
1515	197451,46	317569,11	—	—	Метод спутниковых геодезических измерений (определений)	$M_t = \sqrt{\frac{\Delta^2}{n}}$	—
1514	197465,33	317586,74	—	—	Метод спутниковых геодезических измерений (определений)	$M_t = \sqrt{\frac{\Delta^2}{n}}$	—
н865У	—	—	196960,96	317499,04	Метод спутниковых геодезических измерений (определений)	$M_t = \sqrt{\frac{\Delta^2}{n}}$	—

2. Сведения о частях границ уточняемого земельного участка с кадастровым номером 05:44:000041:926

Обозначение части границ		Горизонтальное проложение (S), м	Описание прохождения части границ	Сведения о согласовании местоположения границ(согласовано/спорное)
от т.	до т.			
1	2	3	4	5
н865У	н864У	14,44	—	согласовано
н864У	н1008У	19,81	—	согласовано
н1008У	н1005У	19,63	—	согласовано
н1005У	н1004У	19,92	—	согласовано
н1004У	н870У	20,52	—	согласовано
н870У	н1230У	109,60	—	согласовано
н1230У	н1231У	75,71	—	согласовано

КАРТА-ПЛАН ТЕРРИТОРИИ

Сведения об уточняемых земельных участках, необходимые для исправления реестровых ошибок в сведениях о местоположении их границ

н1231У	н1232У	143,37	—	согласовано
н1232У	н1233У	28,40	—	согласовано
н1233У	н1234У	47,91	—	согласовано
н1234У	н1235У	22,43	—	согласовано
н1235У	н1236У	58,87	—	согласовано
н1236У	н1237У	48,62	—	согласовано
н1237У	н1123У	24,13	—	согласовано
н1123У	н1143У	79,74	—	согласовано
н1143У	н1142У	78,65	—	согласовано
н1142У	н1238У	58,93	—	согласовано
н1238У	н1239У	118,28	—	согласовано
н1239У	н1240У	91,40	—	согласовано
н1240У	н998У	47,17	—	согласовано
н998У	н997У	17,78	—	согласовано
н997У	н865У	20,61	—	согласовано

3. Характеристики уточняемого земельного участка с кадастровым номером 05:44:000041:926

№ п/п	Наименование характеристик земельного участка	Значение характеристики
1	**2**	**3**
1.	Сведения об адресе земельного участка	—
1.1.	Сведения об ином месте нахождения земельного участка, не являющегося объектом адресации, в структурированном виде	Республика Дагестан, г. Буйнакск, ул. Ломоносова, д. № 111
1.2.	Дополнительные сведения о месте нахождения земельного участка	—
2.	Площадь земельного участка ± величина погрешности определения(вычисления) площади (**Р ± ΔР**), **м²**	43224±73
3.	Формула, примененная для вычисления предельной погрешности определения площади земельного участка, с подставленными значениями и итоговые (вычисленные) значения (**ΔР**), м2	$\Delta P = 3{,}5 \cdot M_t \cdot \sqrt{P_{док}} = 3{,}5 \cdot 0{,}10 \cdot \sqrt{43222} = 73$
4.	Площадь земельного участка согласно сведениям Единого государственного реестра недвижимости (**Ркад**), **м²**	43222
5.	Оценка расхождения **Р** и **Ркад (Р – Ркад), м²**	2
6.	Предельный минимальный и максимальный размеры земельного участка (**Рмин и Рмакс), м²**	—
7.	Кадастровый или иной государственный учетный номер (инвентарный)	—

КАРТА-ПЛАН ТЕРРИТОРИИ

Сведения об уточняемых земельных участках, необходимые для исправления реестровых ошибок в сведениях о местоположении их границ

1	2	3
	здания, сооружения, объекта незавершенного строительства, расположенного на земельном участке	
8.	Вид (виды) разрешенного использования	для использования под сельхоз угодий
8.1.	Дополнительные сведения об использовании земельного участка	—
9.	Сведения о земельных участках (землях общего пользования, территории общего пользования), посредством которых обеспечивается доступ	—
10.	Иные сведения	—

4. Пояснения к сведениям об уточняемом земельном участке с кадастровым номером 05:44:000041:926 :

1.	—

1. Сведения о характерных точках границ уточняемого земельного участка с кадастровым номером 05:44:000041:928

Система координат МСК-05 **Зона №** 1

Обозначение характерных точек границ	Координаты, м				Метод определения координат	Формулы, примененные для расчета средней квадратической погрешности определения координат характерных точек границ (M_t), с подставленными в такие формулы значениями и итоговые (вычисленные) значения M_t, м	Описание закрепления точки
	содержатся в Едином государственном реестре недвижимости		определены в результате выполнения комплексных кадастровых работ				
	X	Y	X	Y			
1	2	3	4	5	6	7	8
н153У	—	—	196861,55	317102,78	Метод спутниковых геодезических измерений (определений)	$M_t = \sqrt{\frac{\Delta^2}{n}}$	—
н152У	—	—	196878,47	317118,63	Метод спутниковых геодезических измерений (определений)	$M_t = \sqrt{\frac{\Delta^2}{n}}$	—
н132У	—	—	196864,88	317133,25	Метод спутниковых геодезических измерений (определений)	$M_t = \sqrt{\frac{\Delta^2}{n}}$	—

КАРТА-ПЛАН ТЕРРИТОРИИ

Сведения об уточняемых земельных участках, необходимые для исправления реестровых ошибок в сведениях о местоположении их границ

н1188У	—	—	196861,83	317136,45	Метод спутниковых геодезических измерений (определений)	$M_t = \sqrt{\frac{\Delta^2}{n}}$	—
н1189У	—	—	196842,85	317117,84	Метод спутниковых геодезических измерений (определений)	$M_t = \sqrt{\frac{\Delta^2}{n}}$	—
1017	196879,11	317117,62	—	—	Метод спутниковых геодезических измерений (определений)	$M_t = \sqrt{\frac{\Delta^2}{n}}$	—
655	196878,47	317118,65	—	—	Метод спутниковых геодезических измерений (определений)	$M_t = \sqrt{\frac{\Delta^2}{n}}$	—
654	196875,76	317121,55	—	—	Метод спутниковых геодезических измерений (определений)	$M_t = \sqrt{\frac{\Delta^2}{n}}$	—
658	196864,88	317133,25	—	—	Метод спутниковых геодезических измерений (определений)	$M_t = \sqrt{\frac{\Delta^2}{n}}$	—
1527	196863,69	317134,53	—	—	Метод спутниковых геодезических измерений (определений)	$M_t = \sqrt{\frac{\Delta^2}{n}}$	—
1528	196843,67	317115,90	—	—	Метод спутниковых геодезических измерений (определений)	$M_t = \sqrt{\frac{\Delta^2}{n}}$	—
1018	196860,99	317100,65	—	—	Метод спутниковых геодезических	$M_t = \sqrt{\frac{\Delta^2}{n}}$	—

КАРТА-ПЛАН ТЕРРИТОРИИ

Сведения об уточняемых земельных участках, необходимые для исправления реестровых ошибок в сведениях о местоположении их границ

					измерений (определений)		
н153У		—	—	196861,55	317102,78	Метод спутниковых геодезических измерений (определений)	$M_t = \sqrt{\frac{\Delta^2}{n}}$	—

2. Сведения о частях границ уточняемого земельного участка с кадастровым номером 05:44:000041:928

Обозначение части границ		Горизонтальное проложение (S), м	Описание прохождения части границ	Сведения о согласовании местоположения границ(согласовано/спорное)
от т.	до т.			
1	2	3	4	5
н153У	н152У	23,18	—	согласовано
н152У	н132У	19,96	—	согласовано
н132У	н1188У	4,42	—	согласовано
н1188У	н1189У	26,58	—	согласовано
н1189У	н153У	24,01	—	согласовано

3. Характеристики уточняемого земельного участка с кадастровым номером 05:44:000041:928

№ п/п	Наименование характеристик земельного участка	Значение характеристики
1	2	3
1.	Сведения об адресе земельного участка	Российская Федерация, Республика Дагестан, г.о. город Буйнакск, г Буйнакск, ул Озерная, 303 (уникальный номер в ГАР: f1265a2c-7044-4cc6-9c6e-7658048c1967)
1.1.	Сведения об ином месте нахождения земельного участка, не являющегося объектом адресации, в структурированном виде	—
1.2.	Дополнительные сведения о месте нахождения земельного участка	—
2.	Площадь земельного участка ± величина погрешности определения(вычисления) площади (**Р ± ΔР**), **м²**	600±9
3.	Формула, примененная для вычисления предельной погрешности определения площади земельного участка, с подставленными значениями и итоговые (вычисленные) значения (**ΔР**), м2	$\Delta P = 3,5 \cdot M_t \cdot \sqrt{P_{док}} = 3,5 \cdot 0,10 \cdot \sqrt{600} = 9$
4.	Площадь земельного участка согласно сведениям Единого государственного реестра недвижимости (**Ркад**), **м²**	600
5.	Оценка расхождения **Р** и **Ркад (Р – Ркад), м²**	0

КАРТА-ПЛАН ТЕРРИТОРИИ

Сведения об уточняемых земельных участках, необходимые для исправления реестровых ошибок в сведениях о местоположении их границ

1	2	3
6.	Предельный минимальный и максимальный размеры земельного участка (**Рмин и Рмакс), м^2**	—
7.	Кадастровый или иной государственный учетный номер (инвентарный) здания, сооружения, объекта незавершенного строительства, расположенного на земельном участке	—
8.	Вид (виды) разрешенного использования	Под жилую застройку
8.1.	Дополнительные сведения об использовании земельного участка	—
9.	Сведения о земельных участках (землях общего пользования, территории общего пользования), посредством которых обеспечивается доступ	—
10.	Иные сведения	—

4. Пояснения к сведениям об уточняемом земельном участке с кадастровым номером 05:44:000041:928 :

1.	—

1. Сведения о характерных точках границ уточняемого земельного участка с кадастровым номером 05:44:000041:931

Система координат МСК-05 **Зона №** 1

Обозначение характерных точек границ	Координаты, м				Метод определения координат	Формулы, примененные для расчета средней квадратической погрешности определения координат характерных точек границ (M_t), с подставленными в такие формулы значениями и итоговые (вычисленные) значения M_t, м	Описание закрепления точки
	содержатся в Едином государственном реестре недвижимости		определены в результате выполнения комплексных кадастровых работ				
	X	Y	X	Y			
1	2	3	4	5	6	7	8
н949У	—	—	197548,08	316865,65	Метод спутниковых геодезических измерений (определений)	$M_t = \sqrt{\frac{\Delta^2}{n}}$	—
н316У	—	—	197559,35	316877,29	Метод спутниковых геодезических измерений (определений)	$M_t = \sqrt{\frac{\Delta^2}{n}}$	—

КАРТА-ПЛАН ТЕРРИТОРИИ

Сведения об уточняемых земельных участках, необходимые для исправления реестровых ошибок в сведениях о местоположении их границ

н317У	—	—	197536,14	316898,05	Метод спутниковых геодезических измерений (определений)	$M_t = \sqrt{\frac{\Delta^2}{n}}$	—
н950У	—	—	197526,37	316887,21	Метод спутниковых геодезических измерений (определений)	$M_t = \sqrt{\frac{\Delta^2}{n}}$	—
1529	197528,77	316887,28	—	—	Метод спутниковых геодезических измерений (определений)	$M_t = \sqrt{\frac{\Delta^2}{n}}$	—
1530	197549,80	316865,86	—	—	Метод спутниковых геодезических измерений (определений)	$M_t = \sqrt{\frac{\Delta^2}{n}}$	—
1531	197560,50	316876,35	—	—	Метод спутниковых геодезических измерений (определений)	$M_t = \sqrt{\frac{\Delta^2}{n}}$	—
1532	197539,48	316897,81	—	—	Метод спутниковых геодезических измерений (определений)	$M_t = \sqrt{\frac{\Delta^2}{n}}$	—
н949У	—	—	197548,08	316865,65	Метод спутниковых геодезических измерений (определений)	$M_t = \sqrt{\frac{\Delta^2}{n}}$	—

2. Сведения о частях границ уточняемого земельного участка с кадастровым номером 05:44:000041:931

Обозначение части границ		Горизонтальное проложение (S), м	Описание прохождения части границ	Сведения о согласовании местоположения границ(согласовано/спорное)
от т.	до т.			
1	2	3	4	5
н949У	н316У	16,20	—	согласовано

КАРТА-ПЛАН ТЕРРИТОРИИ

Сведения об уточняемых земельных участках, необходимые для исправления реестровых ошибок в сведениях о местоположении их границ

н316У	н317У	31,14	—	согласовано
н317У	н950У	14,59	—	согласовано
н950У	н949У	30,60	—	согласовано

3. Характеристики уточняемого земельного участка с кадастровым номером 05:44:000041:931

№ п/п	Наименование характеристик земельного участка	Значение характеристики
1	2	3
1.	Сведения об адресе земельного участка	—
1.1.	Сведения об ином месте нахождения земельного участка, не являющегося объектом адресации, в структурированном виде	Республика Дагестан, г. Буйнакск, снт. "Дружба-2" уч.№385
1.2.	Дополнительные сведения о месте нахождения земельного участка	—
2.	Площадь земельного участка ± величина погрешности определения(вычисления) площади (**Р ± ΔР**), **м²**	475±7
3.	Формула, примененная для вычисления предельной погрешности определения площади земельного участка, с подставленными значениями и итоговые (вычисленные) значения (**ΔР**), м2	$\Delta P = 3,5 \cdot M_t \cdot \sqrt{P_{док}} = 3,5 \cdot 0,10 \cdot \sqrt{450} = 7$
4.	Площадь земельного участка согласно сведениям Единого государственного реестра недвижимости (**Ркад**), **м²**	450
5.	Оценка расхождения **Р** и **Ркад (Р – Ркад), м²**	25
6.	Предельный минимальный и максимальный размеры земельного участка (**Рмин и Рмакс), м²**	—
7.	Кадастровый или иной государственный учетный номер (инвентарный) здания, сооружения, объекта незавершенного строительства, расположенного на земельном участке	05:44:000041:1938
8.	Вид (виды) разрешенного использования	Для ведения садоводства
8.1.	Дополнительные сведения об использовании земельного участка	—
9.	Сведения о земельных участках (землях общего пользования, территории общего пользования), посредством которых обеспечивается доступ	—
10.	Иные сведения	—

4. Пояснения к сведениям об уточняемом земельном участке с кадастровым номером 05:44:000041:931 :

1.	—

1. Сведения о характерных точках границ уточняемого земельного участка с кадастровым номером 05:44:000041:936

Система координат МСК-05 **Зона №** 1

КАРТА-ПЛАН ТЕРРИТОРИИ

Сведения об уточняемых земельных участках, необходимые для исправления реестровых ошибок в сведениях о местоположении их границ

Обозначение характерных точек границ	Координаты, м				Метод определения координат	Формулы, примененные для расчета средней квадратической погрешности определения координат характерных точек границ (M_t), с подставленными в такие формулы значениями и итоговые (вычисленные) значения M_t, м	Описание закрепления точки
	содержатся в Едином государственном реестре недвижимости		определены в результате выполнения комплексных кадастровых работ				
	X	Y	X	Y			
1	2	3	4	5	6	7	8
н1457У	—	—	197472,24	316948,55	Метод спутниковых геодезических измерений (определений)	$M_t = \sqrt{\frac{\Delta^2}{n}}$	—
н1458У	—	—	197489,29	316965,30	Метод спутниковых геодезических измерений (определений)	$M_t = \sqrt{\frac{\Delta^2}{n}}$	—
н777У	—	—	197476,09	316978,31	Метод спутниковых геодезических измерений (определений)	$M_t = \sqrt{\frac{\Delta^2}{n}}$	—
н779У	—	—	197458,75	316961,05	Метод спутниковых геодезических измерений (определений)	$M_t = \sqrt{\frac{\Delta^2}{n}}$	—
1533	197490,11	316961,58	—	—	Метод спутниковых геодезических измерений (определений)	$M_t = \sqrt{\frac{\Delta^2}{n}}$	—
1536	197476,92	316973,84	—	—	Метод спутниковых геодезических измерений (определений)	$M_t = \sqrt{\frac{\Delta^2}{n}}$	—

КАРТА-ПЛАН ТЕРРИТОРИИ

Сведения об уточняемых земельных участках, необходимые для исправления реестровых ошибок в сведениях о местоположении их границ

1535	197459,99	316955,40	—	—	Метод спутниковых геодезических измерений (определений)	$M_t = \sqrt{\frac{\Delta^2}{n}}$	—
1534	197473,17	316943,13	—	—	Метод спутниковых геодезических измерений (определений)	$M_t = \sqrt{\frac{\Delta^2}{n}}$	—
н1457У	—	—	197472,24	316948,55	Метод спутниковых геодезических измерений (определений)	$M_t = \sqrt{\frac{\Delta^2}{n}}$	—

2. Сведения о частях границ уточняемого земельного участка с кадастровым номером 05:44:000041:936

Обозначение части границ		Горизонтальное проложение (S), м	Описание прохождения части границ	Сведения о согласовании местоположения границ(согласовано/спорное)
от т.	до т.			
1	2	3	4	5
н1457У	н1458У	23,90	—	согласовано
н1458У	н777У	18,53	—	согласовано
н777У	н779У	24,47	—	согласовано
н779У	н1457У	18,39	—	согласовано

3. Характеристики уточняемого земельного участка с кадастровым номером 05:44:000041:936

№ п/п	Наименование характеристик земельного участка	Значение характеристики
1	2	3
1.	Сведения об адресе земельного участка	—
1.1.	Сведения об ином месте нахождения земельного участка, не являющегося объектом адресации, в структурированном виде	Республика Дагестан, г. Буйнакск, ул. Озерная уч.№104
1.2.	Дополнительные сведения о месте нахождения земельного участка	—
2.	Площадь земельного участка ± величина погрешности определения(вычисления) площади (**Р ± ΔР**), **м^2**	446±7
3.	Формула, примененная для вычисления предельной погрешности определения площади земельного участка, с подставленными значениями и итоговые (вычисленные) значения (**ΔР**), м2	$\Delta P = 3,5 \cdot M_t \cdot \sqrt{P_{док}} = 3,5 \cdot 0,10 \cdot \sqrt{450} = 7$
4.	Площадь земельного участка согласно сведениям Единого	450

КАРТА-ПЛАН ТЕРРИТОРИИ

Сведения об уточняемых земельных участках, необходимые для исправления реестровых ошибок в сведениях о местоположении их границ

1	2	3
	государственного реестра недвижимости (**Ркад**), **м²**	
5.	Оценка расхождения **Р** и **Ркад (Р – Ркад), м²**	-4
6.	Предельный минимальный и максимальный размеры земельного участка (**Рмин и Рмакс), м²**	—
7.	Кадастровый или иной государственный учетный номер (инвентарный) здания, сооружения, объекта незавершенного строительства, расположенного на земельном участке	—
8.	Вид (виды) разрешенного использования	Под жилую застройку индивидуальную
8.1.	Дополнительные сведения об использовании земельного участка	—
9.	Сведения о земельных участках (землях общего пользования, территории общего пользования), посредством которых обеспечивается доступ	—
10.	Иные сведения	—

4. Пояснения к сведениям об уточняемом земельном участке с кадастровым номером 05:44:000041:936 :

1.	—

1. Сведения о характерных точках границ уточняемого земельного участка с кадастровым номером 05:44:000041:941

Система координат МСК-05 **Зона №** 1

Обозначение характерных точек границ	Координаты, м				Метод определения координат	Формулы, примененные для расчета средней квадратической погрешности определения координат характерных точек границ (M_t), с подставленными в такие формулы значениями и итоговые (вычисленные) значения M_t, м	Описание закрепления точки
	содержатся в Едином государственном реестре недвижимости		определены в результате выполнения комплексных кадастровых работ				
	X	Y	X	Y			
1	2	3	4	5	6	7	8
н890У	—	—	198006,13	317706,70	Метод спутниковых геодезических измерений (определений)	$M_t = \sqrt{\frac{\Delta^2}{n}}$	—
н783У	—	—	198006,75	317708,33	Метод спутниковых геодезических измерений	$M_t = \sqrt{\frac{\Delta^2}{n}}$	—

КАРТА-ПЛАН ТЕРРИТОРИИ

Сведения об уточняемых земельных участках, необходимые для исправления реестровых ошибок в сведениях о местоположении их границ

					(определений)		
н782У	—	—	198013,39	317726,07	Метод спутниковых геодезических измерений (определений)	$M_t = \sqrt{\frac{\Delta^2}{n}}$	—
н1249У	—	—	198003,49	317729,26	Метод спутниковых геодезических измерений (определений)	$M_t = \sqrt{\frac{\Delta^2}{n}}$	—
н1250У	—	—	197990,12	317732,93	Метод спутниковых геодезических измерений (определений)	$M_t = \sqrt{\frac{\Delta^2}{n}}$	—
н1251У	—	—	197987,37	317733,49	Метод спутниковых геодезических измерений (определений)	$M_t = \sqrt{\frac{\Delta^2}{n}}$	—
н1252У	—	—	197980,38	317713,19	Метод спутниковых геодезических измерений (определений)	$M_t = \sqrt{\frac{\Delta^2}{n}}$	—
1582	197989,03	317731,98	—	—	Метод спутниковых геодезических измерений (определений)	$M_t = \sqrt{\frac{\Delta^2}{n}}$	—
1585	197982,12	317712,29	—	—	Метод спутниковых геодезических измерений (определений)	$M_t = \sqrt{\frac{\Delta^2}{n}}$	—
1584	198007,01	317705,37	—	—	Метод спутниковых геодезических измерений (определений)	$M_t = \sqrt{\frac{\Delta^2}{n}}$	—

КАРТА-ПЛАН ТЕРРИТОРИИ

Сведения об уточняемых земельных участках, необходимые для исправления реестровых ошибок в сведениях о местоположении их границ

1583	198014,64	317723,80	—	—	Метод спутниковых геодезических измерений (определений)	$M_t = \sqrt{\frac{\Delta^2}{n}}$	—
н890У	—	—	198006,13	317706,70	Метод спутниковых геодезических измерений (определений)	$M_t = \sqrt{\frac{\Delta^2}{n}}$	—

2. Сведения о частях границ уточняемого земельного участка с кадастровым номером 05:44:000041:941

Обозначение части границ		Горизонтальное проложение (S), м	Описание прохождения части границ	Сведения о согласовании местоположения границ(согласовано/спорное)
от т.	до т.			
1	2	3	4	5
н890У	н783У	1,74	—	согласовано
н783У	н782У	18,94	—	согласовано
н782У	н1249У	10,40	—	согласовано
н1249У	н1250У	13,86	—	согласовано
н1250У	н1251У	2,81	—	согласовано
н1251У	н1252У	21,47	—	согласовано
н1252У	н890У	26,56	—	согласовано

3. Характеристики уточняемого земельного участка с кадастровым номером 05:44:000041:941

№ п/п	Наименование характеристик земельного участка	Значение характеристики
1	2	3
1.	Сведения об адресе земельного участка	—
1.1.	Сведения об ином месте нахождения земельного участка, не являющегося объектом адресации, в структурированном виде	Республика Дагестан, г. Буйнакск, снт. "Дружба-2" уч.№340
1.2.	Дополнительные сведения о месте нахождения земельного участка	—
2.	Площадь земельного участка ± величина погрешности определения(вычисления) площади (**Р ± ΔР**), **м²**	569±8
3.	Формула, примененная для вычисления предельной погрешности определения площади земельного участка, с подставленными значениями и итоговые (вычисленные) значения (**ΔР**), м2	$\Delta P = 3{,}5 \cdot M_t \cdot \sqrt{P_{док}} = 3{,}5 \cdot 0{,}10 \cdot \sqrt{537} = 8$
4.	Площадь земельного участка согласно сведениям Единого	537

КАРТА-ПЛАН ТЕРРИТОРИИ

Сведения об уточняемых земельных участках, необходимые для исправления реестровых ошибок в сведениях о местоположении их границ

1	2	3
	государственного реестра недвижимости (**Ркад**), **м²**	
5.	Оценка расхождения **Р** и **Ркад (Р – Ркад), м²**	32
6.	Предельный минимальный и максимальный размеры земельного участка (**Рмин и Рмакс), м²**	—
7.	Кадастровый или иной государственный учетный номер (инвентарный) здания, сооружения, объекта незавершенного строительства, расположенного на земельном участке	—
8.	Вид (виды) разрешенного использования	Для ведения садоводства
8.1.	Дополнительные сведения об использовании земельного участка	—
9.	Сведения о земельных участках (землях общего пользования, территории общего пользования), посредством которых обеспечивается доступ	—
10.	Иные сведения	—

4. Пояснения к сведениям об уточняемом земельном участке с кадастровым номером 05:44:000041:941 :

1.	—

1. Сведения о характерных точках границ уточняемого земельного участка с кадастровым номером 05:44:000041:942

Система координат МСК-05 **Зона № 1**

Обозначение характерных точек границ	Координаты, м				Метод определения координат	Формулы, примененные для расчета средней квадратической погрешности определения координат характерных точек границ (M_t), с подставленными в такие формулы значениями и итоговые (вычисленные) значения M_t, м	Описание закрепления точки
	содержатся в Едином государственном реестре недвижимости		определены в результате выполнения комплексных кадастровых работ				
	X	Y	X	Y			
1	2	3	4	5	6	7	8
н717У	—	—	196964,73	317657,90	Метод спутниковых геодезических измерений (определений)	$M_t = \sqrt{\frac{\Delta^2}{n}}$	—
н1350У	—	—	196982,76	317662,66	Метод спутниковых геодезических измерений	$M_t = \sqrt{\frac{\Delta^2}{n}}$	—

КАРТА-ПЛАН ТЕРРИТОРИИ

Сведения об уточняемых земельных участках, необходимые для исправления реестровых ошибок в сведениях о местоположении их границ

					(определений)		
н1351У	—	—	196973,56	317689,77	Метод спутниковых геодезических измерений (определений)	$M_t = \sqrt{\frac{\Delta^2}{n}}$	—
н718У	—	—	196956,04	317684,67	Метод спутниковых геодезических измерений (определений)	$M_t = \sqrt{\frac{\Delta^2}{n}}$	—
1111	196974,39	317689,13	—	—	Метод спутниковых геодезических измерений (определений)	$M_t = \sqrt{\frac{\Delta^2}{n}}$	—
1538	196957,03	317682,60	—	—	Метод спутниковых геодезических измерений (определений)	$M_t = \sqrt{\frac{\Delta^2}{n}}$	—
1537	196968,06	317657,98	—	—	Метод спутниковых геодезических измерений (определений)	$M_t = \sqrt{\frac{\Delta^2}{n}}$	—
1112	196983,87	317663,72	—	—	Метод спутниковых геодезических измерений (определений)	$M_t = \sqrt{\frac{\Delta^2}{n}}$	—
н717У	—	—	196964,73	317657,90	Метод спутниковых геодезических измерений (определений)	$M_t = \sqrt{\frac{\Delta^2}{n}}$	—

2. Сведения о частях границ уточняемого земельного участка с кадастровым номером 05:44:000041:942

Обозначение части границ		Горизонтальное проложение (S), м	Описание прохождения части границ	Сведения о согласовании местоположения границ(согласовано/спорное)
от т.	до т.			

КАРТА-ПЛАН ТЕРРИТОРИИ

Сведения об уточняемых земельных участках, необходимые для исправления реестровых ошибок в сведениях о местоположении их границ

1	2	3	4	5
н717У	н1350У	18,65	—	согласовано
н1350У	н1351У	28,63	—	согласовано
н1351У	н718У	18,25	—	согласовано
н718У	н717У	28,15	—	согласовано

3. Характеристики уточняемого земельного участка с кадастровым номером 05:44:000041:942

№ п/п	Наименование характеристик земельного участка	Значение характеристики
1	2	3
1.	Сведения об адресе земельного участка	—
1.1.	Сведения об ином месте нахождения земельного участка, не являющегося объектом адресации, в структурированном виде	Республика Дагестан, г. Буйнакск, с/т. "Мичуринец" уч.№135
1.2.	Дополнительные сведения о месте нахождения земельного участка	—
2.	Площадь земельного участка ± величина погрешности определения(вычисления) площади (**Р ± ΔР**), **м^2**	523±8
3.	Формула, примененная для вычисления предельной погрешности определения площади земельного участка, с подставленными значениями и итоговые (вычисленные) значения (**ΔР**), м2	$\Delta P = 3{,}5 \cdot M_t \cdot \sqrt{P_{док}} = 3{,}5 \cdot 0{,}10 \cdot \sqrt{500} = 8$
4.	Площадь земельного участка согласно сведениям Единого государственного реестра недвижимости (**Ркад**), **м^2**	500
5.	Оценка расхождения **Р** и **Ркад (Р – Ркад), м^2**	23
6.	Предельный минимальный и максимальный размеры земельного участка (**Рмин и Рмакс), м^2**	—
7.	Кадастровый или иной государственный учетный номер (инвентарный) здания, сооружения, объекта незавершенного строительства, расположенного на земельном участке	—
8.	Вид (виды) разрешенного использования	Под жилую застройку индивидуальную
8.1.	Дополнительные сведения об использовании земельного участка	—
9.	Сведения о земельных участках (землях общего пользования, территории общего пользования), посредством которых обеспечивается доступ	—
10.	Иные сведения	—

4. Пояснения к сведениям об уточняемом земельном участке с кадастровым номером 05:44:000041:942 :

1.	—

КАРТА-ПЛАН ТЕРРИТОРИИ

Сведения об уточняемых земельных участках, необходимые для исправления реестровых ошибок в сведениях о местоположении их границ

1. Сведения о характерных точках границ уточняемого земельного участка с кадастровым номером 05:44:000041:944

Система координат МСК-05 **Зона № 1**

Обозначение характерных точек границ	Координаты, м				Метод определения координат	Формулы, примененные для расчета средней квадратической погрешности определения координат характерных точек границ (M_t), с подставленными в такие формулы значениями и итоговые (вычисленные) значения M_t, м	Описание закрепления точки
	содержатся в Едином государственном реестре недвижимости		определены в результате выполнения комплексных кадастровых работ				
	X	Y	X	Y			
1	2	3	4	5	6	7	8
н952У	—	—	197988,84	317669,50	Метод спутниковых геодезических измерений (определений)	$M_t = \sqrt{\frac{\Delta^2}{n}}$	—
н891У	—	—	197998,97	317689,00	Метод спутниковых геодезических измерений (определений)	$M_t = \sqrt{\frac{\Delta^2}{n}}$	—
н1099У	—	—	197975,51	317696,20	Метод спутниковых геодезических измерений (определений)	$M_t = \sqrt{\frac{\Delta^2}{n}}$	—
н1100У	—	—	197968,63	317680,52	Метод спутниковых геодезических измерений (определений)	$M_t = \sqrt{\frac{\Delta^2}{n}}$	—
1539	197975,60	317694,79	—	—	Метод спутниковых геодезических измерений (определений)	$M_t = \sqrt{\frac{\Delta^2}{n}}$	—
1542	197967,94	317680,76	—	—	Метод спутниковых геодезических измерений	$M_t = \sqrt{\frac{\Delta^2}{n}}$	—

КАРТА-ПЛАН ТЕРРИТОРИИ

Сведения об уточняемых земельных участках, необходимые для исправления реестровых ошибок в сведениях о местоположении их границ

					(определений)		
1541	197990,37	317670,19	—	—	Метод спутниковых геодезических измерений (определений)	$M_t = \sqrt{\frac{\Delta^2}{n}}$	—
1540	198000,24	317687,81	—	—	Метод спутниковых геодезических измерений (определений)	$M_t = \sqrt{\frac{\Delta^2}{n}}$	—
н952У	—	—	197988,84	317669,50	Метод спутниковых геодезических измерений (определений)	$M_t = \sqrt{\frac{\Delta^2}{n}}$	—

2. Сведения о частях границ уточняемого земельного участка с кадастровым номером 05:44:000041:944

Обозначение части границ		Горизонтальное проложение (S), м	Описание прохождения части границ	Сведения о согласовании местоположения границ(согласовано/спорное)
от т.	до т.			
1	2	3	4	5
н952У	н891У	21,97	—	согласовано
н891У	н1099У	24,54	—	согласовано
н1099У	н1100У	17,12	—	согласовано
н1100У	н952У	23,02	—	согласовано

3. Характеристики уточняемого земельного участка с кадастровым номером 05:44:000041:944

№ п/п	Наименование характеристик земельного участка	Значение характеристики
1	2	3
1.	Сведения об адресе земельного участка	—
1.1.	Сведения об ином месте нахождения земельного участка, не являющегося объектом адресации, в структурированном виде	Республика Дагестан, г. Буйнакск, снт. "Дружба-2" уч.№344
1.2.	Дополнительные сведения о месте нахождения земельного участка	—
2.	Площадь земельного участка ± величина погрешности определения(вычисления) площади (**Р ± ΔР**), **м²**	462±7
3.	Формула, примененная для вычисления предельной погрешности определения площади земельного участка, с подставленными значениями и итоговые (вычисленные) значения (**ΔР**), м2	$\Delta P = 3{,}5 \cdot M_t \cdot \sqrt{P_{док}} = 3{,}5 \cdot 0{,}10 \cdot \sqrt{450} = 7$

КАРТА-ПЛАН ТЕРРИТОРИИ

Сведения об уточняемых земельных участках, необходимые для исправления реестровых ошибок в сведениях о местоположении их границ

1	2	3
4.	Площадь земельного участка согласно сведениям Единого государственного реестра недвижимости (**Ркад**), **м^2**	450
5.	Оценка расхождения **Р** и **Ркад (Р – Ркад), м^2**	12
6.	Предельный минимальный и максимальный размеры земельного участка (**Рмин и Рмакс), м^2**	—
7.	Кадастровый или иной государственный учетный номер (инвентарный) здания, сооружения, объекта незавершенного строительства, расположенного на земельном участке	—
8.	Вид (виды) разрешенного использования	Под жилую застройку
8.1.	Дополнительные сведения об использовании земельного участка	—
9.	Сведения о земельных участках (землях общего пользования, территории общего пользования), посредством которых обеспечивается доступ	—
10.	Иные сведения	—

4. Пояснения к сведениям об уточняемом земельном участке с кадастровым номером 05:44:000041:944 :

1.	—

1. Сведения о характерных точках границ уточняемого земельного участка с кадастровым номером 05:44:000041:946

Система координат МСК-05 **Зона №** 1

Обозначение характерных точек границ	Координаты, м				Метод определения координат	Формулы, примененные для расчета средней квадратической погрешности определения координат характерных точек границ (M_t), с подставленными в такие формулы значениями и итоговые (вычисленные) значения M_t, м	Описание закрепления точки
	содержатся в Едином государственном реестре недвижимости		определены в результате выполнения комплексных кадастровых работ				
	X	Y	X	Y			
1	2	3	4	5	6	7	8
н1084У	—	—	197418,00	317089,43	Метод спутниковых геодезических измерений (определений)	$M_t = \sqrt{\frac{\Delta^2}{n}}$	—

КАРТА-ПЛАН ТЕРРИТОРИИ

Сведения об уточняемых земельных участках, необходимые для исправления реестровых ошибок в сведениях о местоположении их границ

н1085У	—	—	197422,23	317094,22	Метод спутниковых геодезических измерений (определений)	$M_t = \sqrt{\frac{\Delta^2}{n}}$	—
н1086У	—	—	197394,78	317115,43	Метод спутниковых геодезических измерений (определений)	$M_t = \sqrt{\frac{\Delta^2}{n}}$	—
н1087У	—	—	197387,09	317120,74	Метод спутниковых геодезических измерений (определений)	$M_t = \sqrt{\frac{\Delta^2}{n}}$	—
н880У	—	—	197379,41	317112,20	Метод спутниковых геодезических измерений (определений)	$M_t = \sqrt{\frac{\Delta^2}{n}}$	—
н1088У	—	—	197409,02	317088,76	Метод спутниковых геодезических измерений (определений)	$M_t = \sqrt{\frac{\Delta^2}{n}}$	—
н879У	—	—	197409,98	317087,98	Метод спутниковых геодезических измерений (определений)	$M_t = \sqrt{\frac{\Delta^2}{n}}$	—
н1089У	—	—	197411,43	317086,85	Метод спутниковых геодезических измерений (определений)	$M_t = \sqrt{\frac{\Delta^2}{n}}$	—
н1090У	—	—	197415,00	317091,37	Метод спутниковых геодезических измерений (определений)	$M_t = \sqrt{\frac{\Delta^2}{n}}$	—
1543	197385,57	317121,28	—	—	Метод спутниковых геодезических	$M_t = \sqrt{\frac{\Delta^2}{n}}$	—

КАРТА-ПЛАН ТЕРРИТОРИИ

Сведения об уточняемых земельных участках, необходимые для исправления реестровых ошибок в сведениях о местоположении их границ

					измерений (определений)		
1544	197379,26	317114,44	—	—	Метод спутниковых геодезических измерений (определений)	$M_t = \sqrt{\frac{\Delta^2}{n}}$	—
1545	197413,83	317085,25	—	—	Метод спутниковых геодезических измерений (определений)	$M_t = \sqrt{\frac{\Delta^2}{n}}$	—
1546	197417,64	317091,05	—	—	Метод спутниковых геодезических измерений (определений)	$M_t = \sqrt{\frac{\Delta^2}{n}}$	—
1547	197420,08	317089,94	—	—	Метод спутниковых геодезических измерений (определений)	$M_t = \sqrt{\frac{\Delta^2}{n}}$	—
630	197424,04	317092,79	—	—	Метод спутниковых геодезических измерений (определений)	$M_t = \sqrt{\frac{\Delta^2}{n}}$	—
н1084У	—	—	197418,00	317089,43	Метод спутниковых геодезических измерений (определений)	$M_t = \sqrt{\frac{\Delta^2}{n}}$	—

2. Сведения о частях границ уточняемого земельного участка с кадастровым номером 05:44:000041:946

Обозначение части границ		Горизонтальное проложение (S), м	Описание прохождения части границ	Сведения о согласовании местоположения границ(согласовано/спорное)
от т.	до т.			
1	2	3	4	5
н1084У	н1085У	6,39	—	согласовано
н1085У	н1086У	34,69	—	согласовано
н1086У	н1087У	9,35	—	согласовано

КАРТА-ПЛАН ТЕРРИТОРИИ

Сведения об уточняемых земельных участках, необходимые для исправления реестровых ошибок в сведениях о местоположении их границ

н1087У	н880У	11,49	—	согласовано
н880У	н1088У	37,76	—	согласовано
н1088У	н879У	1,24	—	согласовано
н879У	н1089У	1,84	—	согласовано
н1089У	н1090У	5,76	—	согласовано
н1090У	н1084У	3,57	—	согласовано

3. Характеристики уточняемого земельного участка с кадастровым номером 05:44:000041:946

№ п/п	Наименование характеристик земельного участка	Значение характеристики
1	2	3
1.	Сведения об адресе земельного участка	Республика Дагестан, г. Буйнакск, ул. 2-я Комсомольская, д 21
1.1.	Сведения об ином месте нахождения земельного участка, не являющегося объектом адресации, в структурированном виде	—
1.2.	Дополнительные сведения о месте нахождения земельного участка	—
2.	Площадь земельного участка ± величина погрешности определения(вычисления) площади (**Р ± ΔР**), **м^2**	516±8
3.	Формула, примененная для вычисления предельной погрешности определения площади земельного участка, с подставленными значениями и итоговые (вычисленные) значения (**ΔР**), м2	$\Delta P = 3{,}5 \cdot M_t \cdot \sqrt{P_{док}} = 3{,}5 \cdot 0{,}10 \cdot \sqrt{492} = 8$
4.	Площадь земельного участка согласно сведениям Единого государственного реестра недвижимости (**Ркад**), **м^2**	492
5.	Оценка расхождения **Р** и **Ркад (Р – Ркад), м^2**	24
6.	Предельный минимальный и максимальный размеры земельного участка (**Рмин и Рмакс), м^2**	—
7.	Кадастровый или иной государственный учетный номер (инвентарный) здания, сооружения, объекта незавершенного строительства, расположенного на земельном участке	—
8.	Вид (виды) разрешенного использования	Под жилую застройку индивидуальную
8.1.	Дополнительные сведения об использовании земельного участка	—
9.	Сведения о земельных участках (землях общего пользования, территории общего пользования), посредством которых обеспечивается доступ	—
10.	Иные сведения	—

КАРТА-ПЛАН ТЕРРИТОРИИ

Сведения об уточняемых земельных участках, необходимые для исправления реестровых ошибок в сведениях о местоположении их границ

4. Пояснения к сведениям об уточняемом земельном участке с кадастровым номером 05:44:000041:946 :

1.	—

1. Сведения о характерных точках границ уточняемого земельного участка с кадастровым номером 05:44:000041:947

Система координат МСК-05 **Зона №** 1

Обозначение характерных точек границ	Координаты, м				Метод определения координат	Формулы, примененные для расчета средней квадратической погрешности определения координат характерных точек границ (M_t), с подставленными в такие формулы значениями и итоговые (вычисленные) значения M_t, м	Описание закрепления точки
	содержатся в Едином государственном реестре недвижимости		определены в результате выполнения комплексных кадастровых работ				
	X	Y	X	Y			
1	2	3	4	5	6	7	8
н296У	—	—	197367,70	316797,18	Метод спутниковых геодезических измерений (определений)	$M_t = \sqrt{\frac{\Delta^2}{n}}$	—
н1311У	—	—	197389,98	316817,44	Метод спутниковых геодезических измерений (определений)	$M_t = \sqrt{\frac{\Delta^2}{n}}$	—
н946У	—	—	197380,28	316828,95	Метод спутниковых геодезических измерений (определений)	$M_t = \sqrt{\frac{\Delta^2}{n}}$	—
н336У	—	—	197357,68	316808,47	Метод спутниковых геодезических измерений (определений)	$M_t = \sqrt{\frac{\Delta^2}{n}}$	—
н297У	—	—	197362,61	316803,03	Метод спутниковых геодезических измерений (определений)	$M_t = \sqrt{\frac{\Delta^2}{n}}$	—

КАРТА-ПЛАН ТЕРРИТОРИИ

Сведения об уточняемых земельных участках, необходимые для исправления реестровых ошибок в сведениях о местоположении их границ

1561	197360,18	316807,47	—	—	Метод спутниковых геодезических измерений (определений)	$M_t = \sqrt{\frac{\Delta^2}{n}}$	—
1563	197370,57	316796,60	—	—	Метод спутниковых геодезических измерений (определений)	$M_t = \sqrt{\frac{\Delta^2}{n}}$	—
1562	197392,40	316817,13	—	—	Метод спутниковых геодезических измерений (определений)	$M_t = \sqrt{\frac{\Delta^2}{n}}$	—
1480	197382,01	316827,99	—	—	Метод спутниковых геодезических измерений (определений)	$M_t = \sqrt{\frac{\Delta^2}{n}}$	—
н296У	—	—	197367,70	316797,18	Метод спутниковых геодезических измерений (определений)	$M_t = \sqrt{\frac{\Delta^2}{n}}$	—

2. Сведения о частях границ уточняемого земельного участка с кадастровым номером 05:44:000041:947

Обозначение части границ		Горизонтальное проложение (S), м	Описание прохождения части границ	Сведения о согласовании местоположения границ(согласовано/спорное)
от т.	до т.			
1	2	3	4	5
н296У	н1311У	30,11	—	согласовано
н1311У	н946У	15,05	—	согласовано
н946У	н336У	30,50	—	согласовано
н336У	н297У	7,34	—	согласовано
н297У	н296У	7,75	—	согласовано

3. Характеристики уточняемого земельного участка с кадастровым номером 05:44:000041:947

№ п/п	Наименование характеристик земельного участка	Значение характеристики
1	2	3
1.	Сведения об адресе земельного участка	—

КАРТА-ПЛАН ТЕРРИТОРИИ

Сведения об уточняемых земельных участках, необходимые для исправления реестровых ошибок в сведениях о местоположении их границ

1	2	3
1.1.	Сведения об ином месте нахождения земельного участка, не являющегося объектом адресации, в структурированном виде	Республика Дагестан, г. Буйнакск, снт. "Дружба-2"
1.2.	Дополнительные сведения о месте нахождения земельного участка	—
2.	Площадь земельного участка ± величина погрешности определения(вычисления) площади (**Р ± ΔР**), **м^2**	456±7
3.	Формула, примененная для вычисления предельной погрешности определения площади земельного участка, с подставленными значениями и итоговые (вычисленные) значения (**ΔР**), м2	$\Delta P = 3{,}5 \cdot M_t \cdot \sqrt{P_{док}} = 3{,}5 \cdot 0{,}10 \cdot \sqrt{450} = 7$
4.	Площадь земельного участка согласно сведениям Единого государственного реестра недвижимости (**Ркад**), **м^2**	450
5.	Оценка расхождения **Р** и **Ркад (Р – Ркад), м^2**	6
6.	Предельный минимальный и максимальный размеры земельного участка (**Рмин и Рмакс), м^2**	—
7.	Кадастровый или иной государственный учетный номер (инвентарный) здания, сооружения, объекта незавершенного строительства, расположенного на земельном участке	—
8.	Вид (виды) разрешенного использования	Под жилую застройку индивидуальную
8.1.	Дополнительные сведения об использовании земельного участка	—
9.	Сведения о земельных участках (землях общего пользования, территории общего пользования), посредством которых обеспечивается доступ	—
10.	Иные сведения	—

4. Пояснения к сведениям об уточняемом земельном участке с кадастровым номером 05:44:000041:947 :

1.	—

1. Сведения о характерных точках границ уточняемого земельного участка с кадастровым номером 05:44:000041:949

Система координат МСК-05 **Зона №** 1

КАРТА-ПЛАН ТЕРРИТОРИИ

Сведения об уточняемых земельных участках, необходимые для исправления реестровых ошибок в сведениях о местоположении их границ

Обозначение характерных точек границ	Координаты, м				Метод определения координат	Формулы, примененные для расчета средней квадратической погрешности определения координат характерных точек границ (M_t), с подставленными в такие формулы значениями и итоговые (вычисленные) значения M_t, м	Описание закрепления точки
	содержатся в Едином государственном реестре недвижимости		определены в результате выполнения комплексных кадастровых работ				
	X	Y	X	Y			
1	2	3	4	5	6	7	8
н1041У	—	—	197163,11	316836,02	Метод спутниковых геодезических измерений (определений)	$M_t = \sqrt{\frac{\Delta^2}{n}}$	—
н1042У	—	—	197182,14	316855,40	Метод спутниковых геодезических измерений (определений)	$M_t = \sqrt{\frac{\Delta^2}{n}}$	—
н521У	—	—	197163,65	316870,91	Метод спутниковых геодезических измерений (определений)	$M_t = \sqrt{\frac{\Delta^2}{n}}$	—
н520У	—	—	197147,24	316852,28	Метод спутниковых геодезических измерений (определений)	$M_t = \sqrt{\frac{\Delta^2}{n}}$	—
1548	197167,00	316871,11	—	—	Метод спутниковых геодезических измерений (определений)	$M_t = \sqrt{\frac{\Delta^2}{n}}$	—
1551	197151,04	316852,14	—	—	Метод спутниковых геодезических измерений (определений)	$M_t = \sqrt{\frac{\Delta^2}{n}}$	—

КАРТА-ПЛАН ТЕРРИТОРИИ

Сведения об уточняемых земельных участках, необходимые для исправления реестровых ошибок в сведениях о местоположении их границ

1550	197166,46	316836,22	—	—	Метод спутниковых геодезических измерений (определений)	$M_t = \sqrt{\frac{\Delta^2}{n}}$	—
1549	197185,49	316855,60	—	—	Метод спутниковых геодезических измерений (определений)	$M_t = \sqrt{\frac{\Delta^2}{n}}$	—
н1041У	—	—	197163,11	316836,02	Метод спутниковых геодезических измерений (определений)	$M_t = \sqrt{\frac{\Delta^2}{n}}$	—

2. Сведения о частях границ уточняемого земельного участка с кадастровым номером 05:44:000041:949

Обозначение части границ		Горизонтальное проложение (S), м	Описание прохождения части границ	Сведения о согласовании местоположения границ(согласовано/спорное)
от т.	до т.			
1	2	3	4	5
н1041У	н1042У	27,16	—	согласовано
н1042У	н521У	24,13	—	согласовано
н521У	н520У	24,83	—	согласовано
н520У	н1041У	22,72	—	согласовано

3. Характеристики уточняемого земельного участка с кадастровым номером 05:44:000041:949

№ п/п	Наименование характеристик земельного участка	Значение характеристики
1	2	3
1.	Сведения об адресе земельного участка	Республика Дагестан, г. Буйнакск, ул. 10-я Озерная, 12 (уникальный номер в ГАР: fab58303-fb09-422e-aeb7-6fdb5dfe7941)
1.1.	Сведения об ином месте нахождения земельного участка, не являющегося объектом адресации, в структурированном виде	—
1.2.	Дополнительные сведения о месте нахождения земельного участка	—
2.	Площадь земельного участка ± величина погрешности определения(вычисления) площади (**Р ± ΔР**), **м²**	608±9
3.	Формула, примененная для вычисления предельной погрешности определения площади земельного участка, с подставленными значениями и итоговые (вычисленные) значения (**ΔР**), м2	$\Delta P = 3{,}5 \cdot M_t \cdot \sqrt{P_{док}} = 3{,}5 \cdot 0{,}10 \cdot \sqrt{600} = 9$

КАРТА-ПЛАН ТЕРРИТОРИИ

Сведения об уточняемых земельных участках, необходимые для исправления реестровых ошибок в сведениях о местоположении их границ

1	2	3
4.	Площадь земельного участка согласно сведениям Единого государственного реестра недвижимости (**Ркад**), **м^2**	600
5.	Оценка расхождения **Р** и **Ркад (Р – Ркад), м^2**	8
6.	Предельный минимальный и максимальный размеры земельного участка (**Рмин и Рмакс), м^2**	—
7.	Кадастровый или иной государственный учетный номер (инвентарный) здания, сооружения, объекта незавершенного строительства, расположенного на земельном участке	05:44:000041:1775
8.	Вид (виды) разрешенного использования	Под жилую застройку
8.1.	Дополнительные сведения об использовании земельного участка	—
9.	Сведения о земельных участках (землях общего пользования, территории общего пользования), посредством которых обеспечивается доступ	—
10.	Иные сведения	—

4. Пояснения к сведениям об уточняемом земельном участке с кадастровым номером 05:44:000041:949 :

1.	—

1. Сведения о характерных точках границ уточняемого земельного участка с кадастровым номером 05:44:000041:950

Система координат МСК-05 **Зона №** 1

Обозначение характерных точек границ	Координаты, м				Метод определения координат	Формулы, примененные для расчета средней квадратической погрешности определения координат характерных точек границ (M_t), с подставленными в такие формулы значениями и итоговые (вычисленные) значения M_t, м	Описание закрепления точки
	содержатся в Едином государственном реестре недвижимости		определены в результате выполнения комплексных кадастровых работ				
	X	Y	X	Y			
1	2	3	4	5	6	7	8
н959У	—	—	197154,62	317344,08	Метод спутниковых геодезических измерений (определений)	$M_t = \sqrt{\frac{\Delta^2}{n}}$	—

КАРТА-ПЛАН ТЕРРИТОРИИ

Сведения об уточняемых земельных участках, необходимые для исправления реестровых ошибок в сведениях о местоположении их границ

н960У	—	—	197160,86	317361,63	Метод спутниковых геодезических измерений (определений)	$M_t = \sqrt{\frac{\Delta^2}{n}}$	—
н961У	—	—	197142,39	317367,70	Метод спутниковых геодезических измерений (определений)	$M_t = \sqrt{\frac{\Delta^2}{n}}$	—
н962У	—	—	197139,45	317349,86	Метод спутниковых геодезических измерений (определений)	$M_t = \sqrt{\frac{\Delta^2}{n}}$	—
1266	197143,54	317367,95	—	—	Метод спутниковых геодезических измерений (определений)	$M_t = \sqrt{\frac{\Delta^2}{n}}$	—
1265	197139,82	317351,40	—	—	Метод спутниковых геодезических измерений (определений)	$M_t = \sqrt{\frac{\Delta^2}{n}}$	—
1553	197158,07	317346,53	—	—	Метод спутниковых геодезических измерений (определений)	$M_t = \sqrt{\frac{\Delta^2}{n}}$	—
1552	197161,59	317361,63	—	—	Метод спутниковых геодезических измерений (определений)	$M_t = \sqrt{\frac{\Delta^2}{n}}$	—
н959У	—	—	197154,62	317344,08	Метод спутниковых геодезических измерений (определений)	$M_t = \sqrt{\frac{\Delta^2}{n}}$	—

КАРТА-ПЛАН ТЕРРИТОРИИ

Сведения об уточняемых земельных участках, необходимые для исправления реестровых ошибок в сведениях о местоположении их границ

2. Сведения о частях границ уточняемого земельного участка с кадастровым номером 05:44:000041:950

Обозначение части границ		Горизонтальное проложение (S), м	Описание прохождения части границ	Сведения о согласовании местоположения границ(согласовано/спорное)
от т.	до т.			
1	2	3	4	5
н959У	н960У	18,63	—	согласовано
н960У	н961У	19,44	—	согласовано
н961У	н962У	18,08	—	согласовано
н962У	н959У	16,23	—	согласовано

3. Характеристики уточняемого земельного участка с кадастровым номером 05:44:000041:950

№ п/п	Наименование характеристик земельного участка	Значение характеристики
1	2	3
1.	Сведения об адресе земельного участка	Российская Федерация, Республика Дагестан, г.о. город Буйнакск, г Буйнакск, ул Каяева Гусейна Абдулгамидовича, з/у 54
1.1.	Сведения об ином месте нахождения земельного участка, не являющегося объектом адресации, в структурированном виде	—
1.2.	Дополнительные сведения о месте нахождения земельного участка	—
2.	Площадь земельного участка ± величина погрешности определения(вычисления) площади (**Р ± ΔР**), **м^2**	325±6
3.	Формула, примененная для вычисления предельной погрешности определения площади земельного участка, с подставленными значениями и итоговые (вычисленные) значения (**ΔР**), м2	$\Delta P = 3,5 \cdot M_t \cdot \sqrt{P_{док}} = 3,5 \cdot 0,10 \cdot \sqrt{308} = 6$
4.	Площадь земельного участка согласно сведениям Единого государственного реестра недвижимости (**Ркад**), **м^2**	308
5.	Оценка расхождения **Р** и **Ркад (Р – Ркад), м^2**	17
6.	Предельный минимальный и максимальный размеры земельного участка (**Рмин и Рмакс), м^2**	—
7.	Кадастровый или иной государственный учетный номер (инвентарный) здания, сооружения, объекта незавершенного строительства, расположенного на земельном участке	—
8.	Вид (виды) разрешенного использования	Для строительства жилого дома
8.1.	Дополнительные сведения об использовании земельного участка	—
9.	Сведения о земельных участках (землях общего пользования, территории	—

КАРТА-ПЛАН ТЕРРИТОРИИ

Сведения об уточняемых земельных участках, необходимые для исправления реестровых ошибок в сведениях о местоположении их границ

1	2	3
	общего пользования), посредством которых обеспечивается доступ	
10.	Иные сведения	—

4. Пояснения к сведениям об уточняемом земельном участке с кадастровым номером 05:44:000041:950 :

1.	—

1. Сведения о характерных точках границ уточняемого земельного участка с кадастровым номером 05:44:000041:952

Система координат МСК-05 **Зона №** 1

Обозначение характерных точек границ	Координаты, м				Метод определения координат	Формулы, примененные для расчета средней квадратической погрешности определения координат характерных точек границ (M_t), с подставленными в такие формулы значениями и итоговые (вычисленные) значения M_t, м	Описание закрепления точки
	содержатся в Едином государственном реестре недвижимости		определены в результате выполнения комплексных кадастровых работ				
	X	Y	X	Y			
1	2	3	4	5	6	7	8
н953У	—	—	197958,33	317676,36	Метод спутниковых геодезических измерений (определений)	$M_t = \sqrt{\frac{\Delta^2}{n}}$	—
н954У	—	—	197969,92	317703,76	Метод спутниковых геодезических измерений (определений)	$M_t = \sqrt{\frac{\Delta^2}{n}}$	—
н955У	—	—	197953,21	317708,16	Метод спутниковых геодезических измерений (определений)	$M_t = \sqrt{\frac{\Delta^2}{n}}$	—
н956У	—	—	197949,41	317702,22	Метод спутниковых геодезических измерений (определений)	$M_t = \sqrt{\frac{\Delta^2}{n}}$	—

КАРТА-ПЛАН ТЕРРИТОРИИ

Сведения об уточняемых земельных участках, необходимые для исправления реестровых ошибок в сведениях о местоположении их границ

н957У	—	—	197945,46	317703,22	Метод спутниковых геодезических измерений (определений)	$M_t = \sqrt{\frac{\Delta^2}{n}}$	—
н958У	—	—	197935,13	317689,32	Метод спутниковых геодезических измерений (определений)	$M_t = \sqrt{\frac{\Delta^2}{n}}$	—
848	197945,46	317703,22	—	—	Метод спутниковых геодезических измерений (определений)	$M_t = \sqrt{\frac{\Delta^2}{n}}$	—
1554	197936,89	317691,94	—	—	Метод спутниковых геодезических измерений (определений)	$M_t = \sqrt{\frac{\Delta^2}{n}}$	—
1555	197960,33	317676,61	—	—	Метод спутниковых геодезических измерений (определений)	$M_t = \sqrt{\frac{\Delta^2}{n}}$	—
1556	197971,71	317703,40	—	—	Метод спутниковых геодезических измерений (определений)	$M_t = \sqrt{\frac{\Delta^2}{n}}$	—
1557	197953,21	317708,16	—	—	Метод спутниковых геодезических измерений (определений)	$M_t = \sqrt{\frac{\Delta^2}{n}}$	—
1558	197949,41	317702,22	—	—	Метод спутниковых геодезических измерений (определений)	$M_t = \sqrt{\frac{\Delta^2}{n}}$	—
н953У	—	—	197958,33	317676,36	Метод спутниковых геодезических	$M_t = \sqrt{\frac{\Delta^2}{n}}$	—

КАРТА-ПЛАН ТЕРРИТОРИИ

Сведения об уточняемых земельных участках, необходимые для исправления реестровых ошибок в сведениях о местоположении их границ

					измерений (определений)		

2. Сведения о частях границ уточняемого земельного участка с кадастровым номером 05:44:000041:952

Обозначение части границ		Горизонтальное проложение (S), м	Описание прохождения части границ	Сведения о согласовании местоположения границ(согласовано/спорное)
от т.	до т.			
1	2	3	4	5
н953У	н954У	29,75	—	согласовано
н954У	н955У	17,28	—	согласовано
н955У	н956У	7,05	—	согласовано
н956У	н957У	4,07	—	согласовано
н957У	н958У	17,32	—	согласовано
н958У	н953У	26,57	—	согласовано

3. Характеристики уточняемого земельного участка с кадастровым номером 05:44:000041:952

№ п/п	Наименование характеристик земельного участка	Значение характеристики
1	2	3
1.	Сведения об адресе земельного участка	Российская Федерация, Республика Дагестан, г.о. город Буйнакск, г Буйнакск, ул Хочбара 44а (уникальный номер в ГАР: 01ff552f-6906-4bcf-91c5-5f2f63c82650)
1.1.	Сведения об ином месте нахождения земельного участка, не являющегося объектом адресации, в структурированном виде	—
1.2.	Дополнительные сведения о месте нахождения земельного участка	—
2.	Площадь земельного участка ± величина погрешности определения(вычисления) площади (**Р ± ΔР**), **м²**	605±9
3.	Формула, примененная для вычисления предельной погрешности определения площади земельного участка, с подставленными значениями и итоговые (вычисленные) значения (**ΔР**), м2	$\Delta P = 3{,}5 \cdot M_t \cdot \sqrt{P_{док}} = 3{,}5 \cdot 0{,}10 \cdot \sqrt{600} = 9$
4.	Площадь земельного участка согласно сведениям Единого государственного реестра недвижимости (**Ркад**), **м²**	600
5.	Оценка расхождения **Р** и **Ркад (Р – Ркад), м²**	5
6.	Предельный минимальный и максимальный размеры земельного участка (**Рмин и Рмакс), м²**	—
7.	Кадастровый или иной государственный учетный номер (инвентарный)	05:44:000041:1766

КАРТА-ПЛАН ТЕРРИТОРИИ

Сведения об уточняемых земельных участках, необходимые для исправления реестровых ошибок в сведениях о местоположении их границ

1	2	3
	здания, сооружения, объекта незавершенного строительства, расположенного на земельном участке	
8.	Вид (виды) разрешенного использования	Под жилую застройку
8.1.	Дополнительные сведения об использовании земельного участка	—
9.	Сведения о земельных участках (землях общего пользования, территории общего пользования), посредством которых обеспечивается доступ	—
10.	Иные сведения	—

4. Пояснения к сведениям об уточняемом земельном участке с кадастровым номером 05:44:000041:952 :

1.	—

1. Сведения о характерных точках границ уточняемого земельного участка с кадастровым номером 05:44:000041:958

Система координат МСК-05 **Зона №** 1

Обозначение характерных точек границ	Координаты, м				Метод определения координат	Формулы, примененные для расчета средней квадратической погрешности определения координат характерных точек границ (M_t), с подставленными в такие формулы значениями и итоговые (вычисленные) значения M_t, м	Описание закрепления точки
	содержатся в Едином государственном реестре недвижимости		определены в результате выполнения комплексных кадастровых работ				
	X	Y	X	Y			
1	2	3	4	5	6	7	8
н268У	—	—	197203,12	316973,82	Метод спутниковых геодезических измерений (определений)	$M_t = \sqrt{\frac{\Delta^2}{n}}$	—
н267У	—	—	197205,46	317001,72	Метод спутниковых геодезических измерений (определений)	$M_t = \sqrt{\frac{\Delta^2}{n}}$	—
н651У	—	—	197183,46	317007,10	Метод спутниковых геодезических измерений (определений)	$M_t = \sqrt{\frac{\Delta^2}{n}}$	—

КАРТА-ПЛАН ТЕРРИТОРИИ

Сведения об уточняемых земельных участках, необходимые для исправления реестровых ошибок в сведениях о местоположении их границ

н1360У	—	—	197182,07	316979,27	Метод спутниковых геодезических измерений (определений)	$M_t = \sqrt{\frac{\Delta^2}{n}}$	—
н649У	—	—	197183,83	316978,79	Метод спутниковых геодезических измерений (определений)	$M_t = \sqrt{\frac{\Delta^2}{n}}$	—
198	197206,26	316972,43	—	—	Метод спутниковых геодезических измерений (определений)	$M_t = \sqrt{\frac{\Delta^2}{n}}$	—
199	197209,00	317000,38	—	—	Метод спутниковых геодезических измерений (определений)	$M_t = \sqrt{\frac{\Delta^2}{n}}$	—
1559	197185,95	317005,80	—	—	Метод спутниковых геодезических измерений (определений)	$M_t = \sqrt{\frac{\Delta^2}{n}}$	—
1560	197187,56	316976,51	—	—	Метод спутниковых геодезических измерений (определений)	$M_t = \sqrt{\frac{\Delta^2}{n}}$	—
н268У	—	—	197203,12	316973,82	Метод спутниковых геодезических измерений (определений)	$M_t = \sqrt{\frac{\Delta^2}{n}}$	—

2. Сведения о частях границ уточняемого земельного участка с кадастровым номером 05:44:000041:958

Обозначение части границ		Горизонтальное проложение (S), м	Описание прохождения части границ	Сведения о согласовании местоположения границ(согласовано/спорное)
от т.	до т.			
1	2	3	4	5
н268У	н267У	28,00	—	согласовано

КАРТА-ПЛАН ТЕРРИТОРИИ

Сведения об уточняемых земельных участках, необходимые для исправления реестровых ошибок в сведениях о местоположении их границ

н267У	н651У	22,65	—	согласовано
н651У	н1360У	27,86	—	согласовано
н1360У	н649У	1,82	—	согласовано
н649У	н268У	19,92	—	согласовано

3. Характеристики уточняемого земельного участка с кадастровым номером 05:44:000041:958

№ п/п	Наименование характеристик земельного участка	Значение характеристики
1	2	3
1.	Сведения об адресе земельного участка	Республика Дагестан, г.о. город Буйнакск, г Буйнакск, ул 8-я Озерная, з/у 35
1.1.	Сведения об ином месте нахождения земельного участка, не являющегося объектом адресации, в структурированном виде	—
1.2.	Дополнительные сведения о месте нахождения земельного участка	—
2.	Площадь земельного участка ± величина погрешности определения(вычисления) площади (**Р ± ΔР**), **м^2**	610±9
3.	Формула, примененная для вычисления предельной погрешности определения площади земельного участка, с подставленными значениями и итоговые (вычисленные) значения (**ΔР**), м2	$\Delta P = 3{,}5 \cdot M_t \cdot \sqrt{P_{док}} = 3{,}5 \cdot 0{,}10 \cdot \sqrt{600} = 9$
4.	Площадь земельного участка согласно сведениям Единого государственного реестра недвижимости (**Ркад**), **м^2**	600
5.	Оценка расхождения **Р** и **Ркад (Р – Ркад), м^2**	10
6.	Предельный минимальный и максимальный размеры земельного участка (**Рмин и Рмакс), м^2**	—
7.	Кадастровый или иной государственный учетный номер (инвентарный) здания, сооружения, объекта незавершенного строительства, расположенного на земельном участке	—
8.	Вид (виды) разрешенного использования	Под жилую застройку индивидуальную
8.1.	Дополнительные сведения об использовании земельного участка	—
9.	Сведения о земельных участках (землях общего пользования, территории общего пользования), посредством которых обеспечивается доступ	—
10.	Иные сведения	—

4. Пояснения к сведениям об уточняемом земельном участке с кадастровым номером 05:44:000041:958 :

1.	—

КАРТА-ПЛАН ТЕРРИТОРИИ

Сведения об уточняемых земельных участках, необходимые для исправления реестровых ошибок в сведениях о местоположении их границ

1. Сведения о характерных точках границ уточняемого земельного участка с кадастровым номером 05:44:000041:960

Система координат МСК-05 **Зона № 1**

Обозначение характерных точек границ	Координаты, м				Метод определения координат	Формулы, примененные для расчета средней квадратической погрешности определения координат характерных точек границ (M_t), с подставленными в такие формулы значениями и итоговые (вычисленные) значения M_t, м	Описание закрепления точки
	содержатся в Едином государственном реестре недвижимости		определены в результате выполнения комплексных кадастровых работ				
	X	Y	X	Y			
1	2	3	4	5	6	7	8
н951У	—	—	197999,79	317662,21	Метод спутниковых геодезических измерений (определений)	$M_t = \sqrt{\frac{\Delta^2}{n}}$	—
н889У	—	—	198017,54	317682,88	Метод спутниковых геодезических измерений (определений)	$M_t = \sqrt{\frac{\Delta^2}{n}}$	—
н891У	—	—	197998,97	317689,00	Метод спутниковых геодезических измерений (определений)	$M_t = \sqrt{\frac{\Delta^2}{n}}$	—
н952У	—	—	197988,84	317669,50	Метод спутниковых геодезических измерений (определений)	$M_t = \sqrt{\frac{\Delta^2}{n}}$	—
1564	198001,72	317660,93	—	—	Метод спутниковых геодезических измерений (определений)	$M_t = \sqrt{\frac{\Delta^2}{n}}$	—
1565	198018,24	317681,39	—	—	Метод спутниковых геодезических измерений	$M_t = \sqrt{\frac{\Delta^2}{n}}$	—

КАРТА-ПЛАН ТЕРРИТОРИИ

Сведения об уточняемых земельных участках, необходимые для исправления реестровых ошибок в сведениях о местоположении их границ

					(определений)		
1566	198000,29	317687,82	—	—	Метод спутниковых геодезических измерений (определений)	$M_t = \sqrt{\frac{\Delta^2}{n}}$	—
1567	197990,42	317670,13	—	—	Метод спутниковых геодезических измерений (определений)	$M_t = \sqrt{\frac{\Delta^2}{n}}$	—
н951У	—	—	197999,79	317662,21	Метод спутниковых геодезических измерений (определений)	$M_t = \sqrt{\frac{\Delta^2}{n}}$	—

2. Сведения о частях границ уточняемого земельного участка с кадастровым номером 05:44:000041:960

Обозначение части границ		Горизонтальное проложение (S), м	Описание прохождения части границ	Сведения о согласовании местоположения границ(согласовано/спорное)
от т.	до т.			
1	2	3	4	5
н951У	н889У	27,25	—	согласовано
н889У	н891У	19,55	—	согласовано
н891У	н952У	21,97	—	согласовано
н952У	н951У	13,15	—	согласовано

3. Характеристики уточняемого земельного участка с кадастровым номером 05:44:000041:960

№ п/п	Наименование характеристик земельного участка	Значение характеристики
1	2	3
1.	Сведения об адресе земельного участка	—
1.1.	Сведения об ином месте нахождения земельного участка, не являющегося объектом адресации, в структурированном виде	Республика Дагестан, г. Буйнакск, СНТ. "Дружба-2"
1.2.	Дополнительные сведения о месте нахождения земельного участка	—
2.	Площадь земельного участка ± величина погрешности определения(вычисления) площади (**Р ± ΔР**), **м²**	390±7
3.	Формула, примененная для вычисления предельной погрешности определения площади земельного участка, с подставленными значениями и итоговые (вычисленные) значения (**ΔР**), м2	$\Delta P = 3,5 \cdot M_t \cdot \sqrt{P_{док}} = 3,5 \cdot 0,10 \cdot \sqrt{382} = 7$

КАРТА-ПЛАН ТЕРРИТОРИИ

Сведения об уточняемых земельных участках, необходимые для исправления реестровых ошибок в сведениях о местоположении их границ

1	2	3
4.	Площадь земельного участка согласно сведениям Единого государственного реестра недвижимости (**Ркад**), **м^2**	382
5.	Оценка расхождения **Р** и **Ркад (Р – Ркад), м^2**	8
6.	Предельный минимальный и максимальный размеры земельного участка (**Рмин и Рмакс), м^2**	—
7.	Кадастровый или иной государственный учетный номер (инвентарный) здания, сооружения, объекта незавершенного строительства, расположенного на земельном участке	—
8.	Вид (виды) разрешенного использования	Под сад огород
8.1.	Дополнительные сведения об использовании земельного участка	—
9.	Сведения о земельных участках (землях общего пользования, территории общего пользования), посредством которых обеспечивается доступ	—
10.	Иные сведения	—

4. Пояснения к сведениям об уточняемом земельном участке с кадастровым номером 05:44:000041:960 :

1.	—

1. Сведения о характерных точках границ уточняемого земельного участка с кадастровым номером 05:44:000041:965

Система координат МСК-05 **Зона №** 1

Обозначение характерных точек границ	Координаты, м				Метод определения координат	Формулы, примененные для расчета средней квадратической погрешности определения координат характерных точек границ (M_t), с подставленными в такие формулы значениями и итоговые (вычисленные) значения M_t, м	Описание закрепления точки
	содержатся в Едином государственном реестре недвижимости		определены в результате выполнения комплексных кадастровых работ				
	X	Y	X	Y			
1	2	3	4	5	6	7	8
н874У	—	—	197366,17	317845,32	Метод спутниковых геодезических измерений (определений)	$M_t = \sqrt{\frac{\Delta^2}{n}}$	—

КАРТА-ПЛАН ТЕРРИТОРИИ

Сведения об уточняемых земельных участках, необходимые для исправления реестровых ошибок в сведениях о местоположении их границ

н1219У	—	—	197356,77	317875,83	Метод спутниковых геодезических измерений (определений)	$M_t = \sqrt{\frac{\Delta^2}{n}}$	—
н1220У	—	—	197328,43	317866,77	Метод спутниковых геодезических измерений (определений)	$M_t = \sqrt{\frac{\Delta^2}{n}}$	—
н875У	—	—	197339,96	317837,18	Метод спутниковых геодезических измерений (определений)	$M_t = \sqrt{\frac{\Delta^2}{n}}$	—
1572	197342,35	317836,88	—	—	Метод спутниковых геодезических измерений (определений)	$M_t = \sqrt{\frac{\Delta^2}{n}}$	—
1573	197367,81	317845,60	—	—	Метод спутниковых геодезических измерений (определений)	$M_t = \sqrt{\frac{\Delta^2}{n}}$	—
1574	197359,23	317865,91	—	—	Метод спутниковых геодезических измерений (определений)	$M_t = \sqrt{\frac{\Delta^2}{n}}$	—
1575	197354,99	317876,07	—	—	Метод спутниковых геодезических измерений (определений)	$M_t = \sqrt{\frac{\Delta^2}{n}}$	—
1576	197329,33	317867,66	—	—	Метод спутниковых геодезических измерений (определений)	$M_t = \sqrt{\frac{\Delta^2}{n}}$	—
1577	197333,21	317857,29	—	—	Метод спутниковых геодезических	$M_t = \sqrt{\frac{\Delta^2}{n}}$	—

КАРТА-ПЛАН ТЕРРИТОРИИ

Сведения об уточняемых земельных участках, необходимые для исправления реестровых ошибок в сведениях о местоположении их границ

					измерений (определений)		
н874У		—	—	197366,17	317845,32	Метод спутниковых геодезических измерений (определений)	$M_t = \sqrt{\frac{\Delta^2}{n}}$	—

2. Сведения о частях границ уточняемого земельного участка с кадастровым номером 05:44:000041:965

Обозначение части границ		Горизонтальное проложение (S), м	Описание прохождения части границ	Сведения о согласовании местоположения границ(согласовано/спорное)
от т.	до т.			
1	2	3	4	5
н874У	н1219У	31,93	—	согласовано
н1219У	н1220У	29,75	—	согласовано
н1220У	н875У	31,76	—	согласовано
н875У	н874У	27,44	—	согласовано

3. Характеристики уточняемого земельного участка с кадастровым номером 05:44:000041:965

№ п/п	Наименование характеристик земельного участка	Значение характеристики
1	2	3
1.	Сведения об адресе земельного участка	—
1.1.	Сведения об ином месте нахождения земельного участка, не являющегося объектом адресации, в структурированном виде	Республика Дагестан, г. Буйнакск, снт. "Дружба-2"
1.2.	Дополнительные сведения о месте нахождения земельного участка	—
2.	Площадь земельного участка ± величина погрешности определения(вычисления) площади (**Р ± ΔР**), **м²**	910±11
3.	Формула, примененная для вычисления предельной погрешности определения площади земельного участка, с подставленными значениями и итоговые (вычисленные) значения (**ΔР**), м2	$\Delta P = 3,5 \cdot M_t \cdot \sqrt{P_{док}} = 3,5 \cdot 0,10 \cdot \sqrt{900} = 11$
4.	Площадь земельного участка согласно сведениям Единого государственного реестра недвижимости (**Ркад**), **м²**	900
5.	Оценка расхождения **Р** и **Ркад (Р – Ркад), м²**	10
6.	Предельный минимальный и максимальный размеры земельного участка (**Рмин и Рмакс), м²**	—
7.	Кадастровый или иной государственный учетный номер (инвентарный)	05:44:000041:1215

КАРТА-ПЛАН ТЕРРИТОРИИ

Сведения об уточняемых земельных участках, необходимые для исправления реестровых ошибок в сведениях о местоположении их границ

1	2	3
	здания, сооружения, объекта незавершенного строительства, расположенного на земельном участке	
8.	Вид (виды) разрешенного использования	Под жилую застройку Индивидуальную
8.1.	Дополнительные сведения об использовании земельного участка	—
9.	Сведения о земельных участках (землях общего пользования, территории общего пользования), посредством которых обеспечивается доступ	—
10.	Иные сведения	—

4. Пояснения к сведениям об уточняемом земельном участке с кадастровым номером 05:44:000041:965 :

1.	—

1. Сведения о характерных точках границ уточняемого земельного участка с кадастровым номером 05:44:000041:967

Система координат МСК-05 **Зона №** 1

Обозначение характерных точек границ	Координаты, м				Метод определения координат	Формулы, примененные для расчета средней квадратической погрешности определения координат характерных точек границ (M_t), с подставленными в такие формулы значениями и итоговые (вычисленные) значения M_t, м	Описание закрепления точки
	содержатся в Едином государственном реестре недвижимости		определены в результате выполнения комплексных кадастровых работ				
	X	Y	X	Y			
1	2	3	4	5	6	7	8
н238У	—	—	197634,71	317087,42	Метод спутниковых геодезических измерений (определений)	$M_t = \sqrt{\frac{\Delta^2}{n}}$	—
н963У	—	—	197636,41	317104,31	Метод спутниковых геодезических измерений (определений)	$M_t = \sqrt{\frac{\Delta^2}{n}}$	—
н313У	—	—	197613,39	317108,82	Метод спутниковых геодезических измерений (определений)	$M_t = \sqrt{\frac{\Delta^2}{n}}$	—

КАРТА-ПЛАН ТЕРРИТОРИИ

Сведения об уточняемых земельных участках, необходимые для исправления реестровых ошибок в сведениях о местоположении их границ

н243У	—	—	197609,20	317091,67	Метод спутниковых геодезических измерений (определений)	$M_t = \sqrt{\frac{\Delta^2}{n}}$	—
н242У	—	—	197621,31	317088,87	Метод спутниковых геодезических измерений (определений)	$M_t = \sqrt{\frac{\Delta^2}{n}}$	—
н241У	—	—	197621,12	317087,77	Метод спутниковых геодезических измерений (определений)	$M_t = \sqrt{\frac{\Delta^2}{n}}$	—
н240У	—	—	197630,33	317085,77	Метод спутниковых геодезических измерений (определений)	$M_t = \sqrt{\frac{\Delta^2}{n}}$	—
н239У	—	—	197630,72	317088,18	Метод спутниковых геодезических измерений (определений)	$M_t = \sqrt{\frac{\Delta^2}{n}}$	—
98	197635,24	317087,66	—	—	Метод спутниковых геодезических измерений (определений)	$M_t = \sqrt{\frac{\Delta^2}{n}}$	—
1578	197637,85	317103,16	—	—	Метод спутниковых геодезических измерений (определений)	$M_t = \sqrt{\frac{\Delta^2}{n}}$	—
195	197614,31	317108,33	—	—	Метод спутниковых геодезических измерений (определений)	$M_t = \sqrt{\frac{\Delta^2}{n}}$	—
103	197610,24	317091,09	—	—	Метод спутниковых геодезических	$M_t = \sqrt{\frac{\Delta^2}{n}}$	—

КАРТА-ПЛАН ТЕРРИТОРИИ

Сведения об уточняемых земельных участках, необходимые для исправления реестровых ошибок в сведениях о местоположении их границ

					измерений (определений)		
102	197623,15	317087,08	—	—	Метод спутниковых геодезических измерений (определений)	$M_t = \sqrt{\frac{\Delta^2}{n}}$	—
101	197623,39	317087,62	—	—	Метод спутниковых геодезических измерений (определений)	$M_t = \sqrt{\frac{\Delta^2}{n}}$	—
100	197632,09	317084,81	—	—	Метод спутниковых геодезических измерений (определений)	$M_t = \sqrt{\frac{\Delta^2}{n}}$	—
99	197632,84	317088,02	—	—	Метод спутниковых геодезических измерений (определений)	$M_t = \sqrt{\frac{\Delta^2}{n}}$	—
н238У	—	—	197634,71	317087,42	Метод спутниковых геодезических измерений (определений)	$M_t = \sqrt{\frac{\Delta^2}{n}}$	—

2. Сведения о частях границ уточняемого земельного участка с кадастровым номером 05:44:000041:967

Обозначение части границ		Горизонтальное проложение (S), м	Описание прохождения части границ	Сведения о согласовании местоположения границ(согласовано/спорное)
от т.	до т.			
1	2	3	4	5
н238У	н963У	16,98	—	согласовано
н963У	н313У	23,46	—	согласовано
н313У	н243У	17,65	—	согласовано
н243У	н242У	12,43	—	согласовано
н242У	н241У	1,12	—	согласовано
н241У	н240У	9,42	—	согласовано
н240У	н239У	2,44	—	согласовано

КАРТА-ПЛАН ТЕРРИТОРИИ

Сведения об уточняемых земельных участках, необходимые для исправления реестровых ошибок в сведениях о местоположении их границ

н239У	н238У	4,06	—	согласовано

3. Характеристики уточняемого земельного участка с кадастровым номером 05:44:000041:967

№ п/п	Наименование характеристик земельного участка	Значение характеристики
1	2	3
1.	Сведения об адресе земельного участка	Республика Дагестан, г. Буйнакск, ул Ломоносова , 123
1.1.	Сведения об ином месте нахождения земельного участка, не являющегося объектом адресации, в структурированном виде	—
1.2.	Дополнительные сведения о месте нахождения земельного участка	—
2.	Площадь земельного участка ± величина погрешности определения(вычисления) площади (**Р ± ΔР**), **м^2**	450±7
3.	Формула, примененная для вычисления предельной погрешности определения площади земельного участка, с подставленными значениями и итоговые (вычисленные) значения (**ΔР**), м2	$\Delta P = 3{,}5 \cdot M_t \cdot \sqrt{P_{док}} = 3{,}5 \cdot 0{,}10 \cdot \sqrt{450} = 7$
4.	Площадь земельного участка согласно сведениям Единого государственного реестра недвижимости (**Ркад**), **м^2**	450
5.	Оценка расхождения **Р** и **Ркад (Р – Ркад), м^2**	0
6.	Предельный минимальный и максимальный размеры земельного участка (**Рмин и Рмакс), м^2**	—
7.	Кадастровый или иной государственный учетный номер (инвентарный) здания, сооружения, объекта незавершенного строительства, расположенного на земельном участке	—
8.	Вид (виды) разрешенного использования	Под жилую застройку Индивидуальную
8.1.	Дополнительные сведения об использовании земельного участка	—
9.	Сведения о земельных участках (землях общего пользования, территории общего пользования), посредством которых обеспечивается доступ	—
10.	Иные сведения	—

4. Пояснения к сведениям об уточняемом земельном участке с кадастровым номером 05:44:000041:967 :

1.	—

1. Сведения о характерных точках границ уточняемого земельного участка с кадастровым номером 05:44:000041:973

Система координат МСК-05 **Зона №** 1

КАРТА-ПЛАН ТЕРРИТОРИИ

Сведения об уточняемых земельных участках, необходимые для исправления реестровых ошибок в сведениях о местоположении их границ

Обозначение характерных точек границ	Координаты, м				Метод определения координат	Формулы, примененные для расчета средней квадратической погрешности определения координат характерных точек границ (M_t), с подставленными в такие формулы значениями и итоговые (вычисленные) значения M_t, м	Описание закрепления точки
	содержатся в Едином государственном реестре недвижимости		определены в результате выполнения комплексных кадастровых работ				
	X	Y	X	Y			
1	2	3	4	5	6	7	8
н183У	—	—	197114,04	316777,46	Метод спутниковых геодезических измерений (определений)	$M_t = \sqrt{\frac{\Delta^2}{n}}$	—
н606У	—	—	197115,51	316778,14	Метод спутниковых геодезических измерений (определений)	$M_t = \sqrt{\frac{\Delta^2}{n}}$	—
н605У	—	—	197106,70	316795,87	Метод спутниковых геодезических измерений (определений)	$M_t = \sqrt{\frac{\Delta^2}{n}}$	—
н1329У	—	—	197071,82	316777,27	Метод спутниковых геодезических измерений (определений)	$M_t = \sqrt{\frac{\Delta^2}{n}}$	—
н184У	—	—	197078,30	316760,77	Метод спутниковых геодезических измерений (определений)	$M_t = \sqrt{\frac{\Delta^2}{n}}$	—
744	197113,21	316778,89	—	—	Метод спутниковых геодезических измерений (определений)	$M_t = \sqrt{\frac{\Delta^2}{n}}$	—

КАРТА-ПЛАН ТЕРРИТОРИИ

Сведения об уточняемых земельных участках, необходимые для исправления реестровых ошибок в сведениях о местоположении их границ

743	197104,87	316795,59	—	—	Метод спутниковых геодезических измерений (определений)	$M_t = \sqrt{\frac{\Delta^2}{n}}$	—
1579	197070,20	316776,98	—	—	Метод спутниковых геодезических измерений (определений)	$M_t = \sqrt{\frac{\Delta^2}{n}}$	—
1580	197076,88	316759,97	—	—	Метод спутниковых геодезических измерений (определений)	$M_t = \sqrt{\frac{\Delta^2}{n}}$	—
н183У	—	—	197114,04	316777,46	Метод спутниковых геодезических измерений (определений)	$M_t = \sqrt{\frac{\Delta^2}{n}}$	—

2. Сведения о частях границ уточняемого земельного участка с кадастровым номером 05:44:000041:973

Обозначение части границ		Горизонтальное проложение (S), м	Описание прохождения части границ	Сведения о согласовании местоположения границ(согласовано/спорное)
от т.	до т.			
1	2	3	4	5
н183У	н606У	1,62	—	согласовано
н606У	н605У	19,80	—	согласовано
н605У	н1329У	39,53	—	согласовано
н1329У	н184У	17,73	—	согласовано
н184У	н183У	39,44	—	согласовано

3. Характеристики уточняемого земельного участка с кадастровым номером 05:44:000041:973

№ п/п	Наименование характеристик земельного участка	Значение характеристики
1	2	3
1.	Сведения об адресе земельного участка	—
1.1.	Сведения об ином месте нахождения земельного участка, не являющегося объектом адресации, в структурированном виде	респ Дагестан, г Буйнакск, СНТ "Урожай".
1.2.	Дополнительные сведения о месте нахождения земельного участка	—
2.	Площадь земельного участка ± величина погрешности	754±10

КАРТА-ПЛАН ТЕРРИТОРИИ

Сведения об уточняемых земельных участках, необходимые для исправления реестровых ошибок в сведениях о местоположении их границ

1	2	3
	определения(вычисления) площади (**Р ± ΔР**), **м²**	
3.	Формула, примененная для вычисления предельной погрешности определения площади земельного участка, с подставленными значениями и итоговые (вычисленные) значения (**ΔР**), м2	$\Delta P = 3{,}5 \cdot M_t \cdot \sqrt{P_{док}} = 3{,}5 \cdot 0{,}10 \cdot \sqrt{738} = 10$
4.	Площадь земельного участка согласно сведениям Единого государственного реестра недвижимости (**Ркад**), **м²**	738
5.	Оценка расхождения **Р** и **Ркад (Р – Ркад), м²**	16
6.	Предельный минимальный и максимальный размеры земельного участка (**Рмин и Рмакс), м²**	—
7.	Кадастровый или иной государственный учетный номер (инвентарный) здания, сооружения, объекта незавершенного строительства, расположенного на земельном участке	—
8.	Вид (виды) разрешенного использования	Под индивидуальную жилую застройку
8.1.	Дополнительные сведения об использовании земельного участка	—
9.	Сведения о земельных участках (землях общего пользования, территории общего пользования), посредством которых обеспечивается доступ	—
10.	Иные сведения	—

4. Пояснения к сведениям об уточняемом земельном участке с кадастровым номером 05:44:000041:973 :

1.	—

1. Сведения о характерных точках границ уточняемого земельного участка с кадастровым номером 05:44:000041:976

Система координат МСК-05 **Зона №** 1

Обозначение характерных точек границ	Координаты, м				Метод определения координат	Формулы, примененные для расчета средней квадратической погрешности определения координат характерных точек границ (M_t), с подставленными в такие формулы значениями и итоговые (вычисленные) значения M_t, м	Описание закрепления точки
	содержатся в Едином государственном реестре недвижимости		определены в результате выполнения комплексных кадастровых работ				
	X	Y	X	Y			
1	2	3	4	5	6	7	8

КАРТА-ПЛАН ТЕРРИТОРИИ

Сведения об уточняемых земельных участках, необходимые для исправления реестровых ошибок в сведениях о местоположении их границ

н398У	—	—	197549,94	316936,85	Метод спутниковых геодезических измерений (определений)	$M_t = \sqrt{\frac{\Delta^2}{n}}$	—
н964У	—	—	197564,79	316960,62	Метод спутниковых геодезических измерений (определений)	$M_t = \sqrt{\frac{\Delta^2}{n}}$	—
н179У	—	—	197551,05	316967,34	Метод спутниковых геодезических измерений (определений)	$M_t = \sqrt{\frac{\Delta^2}{n}}$	—
н178У	—	—	197534,36	316942,59	Метод спутниковых геодезических измерений (определений)	$M_t = \sqrt{\frac{\Delta^2}{n}}$	—
н399У	—	—	197544,01	316939,04	Метод спутниковых геодезических измерений (определений)	$M_t = \sqrt{\frac{\Delta^2}{n}}$	—
372	197551,02	316936,56	—	—	Метод спутниковых геодезических измерений (определений)	$M_t = \sqrt{\frac{\Delta^2}{n}}$	—
1581	197566,89	316959,64	—	—	Метод спутниковых геодезических измерений (определений)	$M_t = \sqrt{\frac{\Delta^2}{n}}$	—
437	197553,31	316966,06	—	—	Метод спутниковых геодезических измерений (определений)	$M_t = \sqrt{\frac{\Delta^2}{n}}$	—
93	197536,03	316941,66	—	—	Метод спутниковых геодезических	$M_t = \sqrt{\frac{\Delta^2}{n}}$	—

КАРТА-ПЛАН ТЕРРИТОРИИ

Сведения об уточняемых земельных участках, необходимые для исправления реестровых ошибок в сведениях о местоположении их границ

					измерений (определений)		
92	197543,87	316935,35	—	—	Метод спутниковых геодезических измерений (определений)	$M_t = \sqrt{\frac{\Delta^2}{n}}$	—
373	197546,97	316939,11	—	—	Метод спутниковых геодезических измерений (определений)	$M_t = \sqrt{\frac{\Delta^2}{n}}$	—
н398У	—	—	197549,94	316936,85	Метод спутниковых геодезических измерений (определений)	$M_t = \sqrt{\frac{\Delta^2}{n}}$	—

2. Сведения о частях границ уточняемого земельного участка с кадастровым номером 05:44:000041:976

Обозначение части границ		Горизонтальное проложение (S), м	Описание прохождения части границ	Сведения о согласовании местоположения границ(согласовано/спорное)
от т.	до т.			
1	2	3	4	5
н398У	н964У	28,03	—	согласовано
н964У	н179У	15,30	—	согласовано
н179У	н178У	29,85	—	согласовано
н178У	н399У	10,28	—	согласовано
н399У	н398У	6,32	—	согласовано

3. Характеристики уточняемого земельного участка с кадастровым номером 05:44:000041:976

№ п/п	Наименование характеристик земельного участка	Значение характеристики
1	2	3
1.	Сведения об адресе земельного участка	—
1.1.	Сведения об ином месте нахождения земельного участка, не являющегося объектом адресации, в структурированном виде	респ Дагестан, г Буйнакск, ул Озерная, уч. №97
1.2.	Дополнительные сведения о месте нахождения земельного участка	—
2.	Площадь земельного участка ± величина погрешности определения(вычисления) площади (**Р ± ΔР**), **м²**	454±7

КАРТА-ПЛАН ТЕРРИТОРИИ

Сведения об уточняемых земельных участках, необходимые для исправления реестровых ошибок в сведениях о местоположении их границ

1	2	3
3.	Формула, примененная для вычисления предельной погрешности определения площади земельного участка, с подставленными значениями и итоговые (вычисленные) значения (**ΔР**), м2	$\Delta P = 3{,}5 \cdot M_t \cdot \sqrt{P_{док}} = 3{,}5 \cdot 0{,}10 \cdot \sqrt{450} = 7$
4.	Площадь земельного участка согласно сведениям Единого государственного реестра недвижимости (**Ркад**), **м²**	450
5.	Оценка расхождения **Р** и **Ркад (Р – Ркад), м²**	4
6.	Предельный минимальный и максимальный размеры земельного участка (**Рмин и Рмакс), м²**	—
7.	Кадастровый или иной государственный учетный номер (инвентарный) здания, сооружения, объекта незавершенного строительства, расположенного на земельном участке	05:44:000041:1733
8.	Вид (виды) разрешенного использования	Под индивидуальное жилье
8.1.	Дополнительные сведения об использовании земельного участка	—
9.	Сведения о земельных участках (землях общего пользования, территории общего пользования), посредством которых обеспечивается доступ	—
10.	Иные сведения	—

4. Пояснения к сведениям об уточняемом земельном участке с кадастровым номером 05:44:000041:976 :

1.	—

1. Сведения о характерных точках границ уточняемого земельного участка с кадастровым номером 05:44:000041:980

Система координат МСК-05 **Зона №** 1

Обозначение характерных точек границ	Координаты, м				Метод определения координат	Формулы, примененные для расчета средней квадратической погрешности определения координат характерных точек границ (M_t), с подставленными в такие формулы значениями и итоговые (вычисленные) значения M_t, м	Описание закрепления точки
	содержатся в Едином государственном реестре недвижимости		определены в результате выполнения комплексных кадастровых работ				
	X	Y	X	Y			
1	2	3	4	5	6	7	8
н350У	—	—	196940,74	316835,30	Метод спутниковых геодезических измерений	$M_t = \sqrt{\frac{\Delta^2}{n}}$	—

КАРТА-ПЛАН ТЕРРИТОРИИ

Сведения об уточняемых земельных участках, необходимые для исправления реестровых ошибок в сведениях о местоположении их границ

					(определений)		
н1241У	—	—	196939,10	316868,23	Метод спутниковых геодезических измерений (определений)	$M_t = \sqrt{\frac{\Delta^2}{n}}$	—
н1242У	—	—	196921,87	316866,10	Метод спутниковых геодезических измерений (определений)	$M_t = \sqrt{\frac{\Delta^2}{n}}$	—
н1243У	—	—	196922,01	316863,26	Метод спутниковых геодезических измерений (определений)	$M_t = \sqrt{\frac{\Delta^2}{n}}$	—
н1244У	—	—	196922,94	316844,53	Метод спутниковых геодезических измерений (определений)	$M_t = \sqrt{\frac{\Delta^2}{n}}$	—
н1245У	—	—	196923,65	316830,13	Метод спутниковых геодезических измерений (определений)	$M_t = \sqrt{\frac{\Delta^2}{n}}$	—
241	196940,47	316835,23	—	—	Метод спутниковых геодезических измерений (определений)	$M_t = \sqrt{\frac{\Delta^2}{n}}$	—
240	196938,98	316866,44	—	—	Метод спутниковых геодезических измерений (определений)	$M_t = \sqrt{\frac{\Delta^2}{n}}$	—
1586	196919,47	316865,26	—	—	Метод спутниковых геодезических измерений (определений)	$M_t = \sqrt{\frac{\Delta^2}{n}}$	—

КАРТА-ПЛАН ТЕРРИТОРИИ

Сведения об уточняемых земельных участках, необходимые для исправления реестровых ошибок в сведениях о местоположении их границ

1587	196920,56	316835,64	—	—	Метод спутниковых геодезических измерений (определений)	$M_t = \sqrt{\frac{\Delta^2}{n}}$	—
н350У	—	—	196940,74	316835,30	Метод спутниковых геодезических измерений (определений)	$M_t = \sqrt{\frac{\Delta^2}{n}}$	—

2. Сведения о частях границ уточняемого земельного участка с кадастровым номером 05:44:000041:980

Обозначение части границ		Горизонтальное проложение (S), м	Описание прохождения части границ	Сведения о согласовании местоположения границ(согласовано/спорное)
от т.	до т.			
1	2	3	4	5
н350У	н1241У	32,97	—	согласовано
н1241У	н1242У	17,36	—	согласовано
н1242У	н1243У	2,84	—	согласовано
н1243У	н1244У	18,75	—	согласовано
н1244У	н1245У	14,42	—	согласовано
н1245У	н350У	17,85	—	согласовано

3. Характеристики уточняемого земельного участка с кадастровым номером 05:44:000041:980

№ п/п	Наименование характеристик земельного участка	Значение характеристики
1	2	3
1.	Сведения об адресе земельного участка	—
1.1.	Сведения об ином месте нахождения земельного участка, не являющегося объектом адресации, в структурированном виде	Дагестан респ, г. Буйнакск, ул. Лесная 105 "а"
1.2.	Дополнительные сведения о месте нахождения земельного участка	—
2.	Площадь земельного участка ± величина погрешности определения(вычисления) площади (**Р ± ΔР**), **м^2**	597±9
3.	Формула, примененная для вычисления предельной погрешности определения площади земельного участка, с подставленными значениями и итоговые (вычисленные) значения (**ΔР**), м2	$\Delta P = 3{,}5 \cdot M_t \cdot \sqrt{P_{док}} = 3{,}5 \cdot 0{,}10 \cdot \sqrt{600} = 9$
4.	Площадь земельного участка согласно сведениям Единого государственного реестра недвижимости (**Ркад**), **м^2**	600

КАРТА-ПЛАН ТЕРРИТОРИИ

Сведения об уточняемых земельных участках, необходимые для исправления реестровых ошибок в сведениях о местоположении их границ

1	2	3
5.	Оценка расхождения **Р** и **Ркад (Р – Ркад), м^2**	-3
6.	Предельный минимальный и максимальный размеры земельного участка (**Рмин и Рмакс), м^2**	—
7.	Кадастровый или иной государственный учетный номер (инвентарный) здания, сооружения, объекта незавершенного строительства, расположенного на земельном участке	—
8.	Вид (виды) разрешенного использования	Для индивидуальной жилой застройки
8.1.	Дополнительные сведения об использовании земельного участка	—
9.	Сведения о земельных участках (землях общего пользования, территории общего пользования), посредством которых обеспечивается доступ	—
10.	Иные сведения	—

4. Пояснения к сведениям об уточняемом земельном участке с кадастровым номером 05:44:000041:980 :

1.	—

1. Сведения о характерных точках границ уточняемого земельного участка с кадастровым номером 05:44:000041:1051

Система координат МСК-05 **Зона №** 1

Обозначение характерных точек границ	Координаты, м				Метод определения координат	Формулы, примененные для расчета средней квадратической погрешности определения координат характерных точек границ (M_t), с подставленными в такие формулы значениями и итоговые (вычисленные) значения M_t, м	Описание закрепления точки
	содержатся в Едином государственном реестре недвижимости		определены в результате выполнения комплексных кадастровых работ				
	X	Y	X	Y			
1	2	3	4	5	6	7	8
н138У	—	—	197432,71	317739,43	Метод спутниковых геодезических измерений (определений)	$M_t = \sqrt{\frac{\Delta^2}{n}}$	—
н1227У	—	—	197423,17	317754,67	Метод спутниковых геодезических измерений (определений)	$M_t = \sqrt{\frac{\Delta^2}{n}}$	—

КАРТА-ПЛАН ТЕРРИТОРИИ

Сведения об уточняемых земельных участках, необходимые для исправления реестровых ошибок в сведениях о местоположении их границ

н646У	—	—	197438,10	317763,40	Метод спутниковых геодезических измерений (определений)	$M_t = \sqrt{\frac{\Delta^2}{n}}$	—
н1228У	—	—	197431,37	317776,53	Метод спутниковых геодезических измерений (определений)	$M_t = \sqrt{\frac{\Delta^2}{n}}$	—
н1229У	—	—	197406,16	317761,77	Метод спутниковых геодезических измерений (определений)	$M_t = \sqrt{\frac{\Delta^2}{n}}$	—
н885У	—	—	197416,69	317743,53	Метод спутниковых геодезических измерений (определений)	$M_t = \sqrt{\frac{\Delta^2}{n}}$	—
н139У	—	—	197422,65	317733,26	Метод спутниковых геодезических измерений (определений)	$M_t = \sqrt{\frac{\Delta^2}{n}}$	—
16	197432,56	317740,94	—	—	Метод спутниковых геодезических измерений (определений)	$M_t = \sqrt{\frac{\Delta^2}{n}}$	—
17	197423,89	317755,89	—	—	Метод спутниковых геодезических измерений (определений)	$M_t = \sqrt{\frac{\Delta^2}{n}}$	—
18	197438,17	317764,45	—	—	Метод спутниковых геодезических измерений (определений)	$M_t = \sqrt{\frac{\Delta^2}{n}}$	—
19	197430,92	317776,65	—	—	Метод спутниковых геодезических	$M_t = \sqrt{\frac{\Delta^2}{n}}$	—

КАРТА-ПЛАН ТЕРРИТОРИИ

Сведения об уточняемых земельных участках, необходимые для исправления реестровых ошибок в сведениях о местоположении их границ

					измерений (определений)		
20	197406,60	317763,19	—	—	Метод спутниковых геодезических измерений (определений)	$M_t = \sqrt{\frac{\Delta^2}{n}}$	—
21	197422,79	317735,91	—	—	Метод спутниковых геодезических измерений (определений)	$M_t = \sqrt{\frac{\Delta^2}{n}}$	—
н138У	—	—	197432,71	317739,43	Метод спутниковых геодезических измерений (определений)	$M_t = \sqrt{\frac{\Delta^2}{n}}$	—

2. Сведения о частях границ уточняемого земельного участка с кадастровым номером 05:44:000041:1051

Обозначение части границ		Горизонтальное проложение (S), м	Описание прохождения части границ	Сведения о согласовании местоположения границ(согласовано/спорное)
от т.	до т.			
1	2	3	4	5
н138У	н1227У	17,98	—	согласовано
н1227У	н646У	17,30	—	согласовано
н646У	н1228У	14,75	—	согласовано
н1228У	н1229У	29,21	—	согласовано
н1229У	н885У	21,06	—	согласовано
н885У	н139У	11,87	—	согласовано
н139У	н138У	11,80	—	согласовано

3. Характеристики уточняемого земельного участка с кадастровым номером 05:44:000041:1051

№ п/п	Наименование характеристик земельного участка	Значение характеристики
1	2	3
1.	Сведения об адресе земельного участка	—
1.1.	Сведения об ином месте нахождения земельного участка, не являющегося объектом адресации, в структурированном виде	Дагестан респ, г. Буйнакск, СНТ "Дружба-2", уч. №271.
1.2.	Дополнительные сведения о месте нахождения земельного участка	—

КАРТА-ПЛАН ТЕРРИТОРИИ

Сведения об уточняемых земельных участках, необходимые для исправления реестровых ошибок в сведениях о местоположении их границ

1	2	3
2.	Площадь земельного участка ± величина погрешности определения(вычисления) площади (**Р ± ΔР**), **м²**	633±9
3.	Формула, примененная для вычисления предельной погрешности определения площади земельного участка, с подставленными значениями и итоговые (вычисленные) значения (**ΔР**), м2	$\Delta P = 3{,}5 \cdot M_t \cdot \sqrt{P_{док}} = 3{,}5 \cdot 0{,}10 \cdot \sqrt{595} = 9$
4.	Площадь земельного участка согласно сведениям Единого государственного реестра недвижимости (**Ркад**), **м²**	595
5.	Оценка расхождения **Р** и **Ркад (Р – Ркад), м²**	38
6.	Предельный минимальный и максимальный размеры земельного участка (**Рмин и Рмакс), м²**	—
7.	Кадастровый или иной государственный учетный номер (инвентарный) здания, сооружения, объекта незавершенного строительства, расположенного на земельном участке	05:44:000041:1725
8.	Вид (виды) разрешенного использования	Под жилую застройку индивидуальную
8.1.	Дополнительные сведения об использовании земельного участка	—
9.	Сведения о земельных участках (землях общего пользования, территории общего пользования), посредством которых обеспечивается доступ	—
10.	Иные сведения	—

4. Пояснения к сведениям об уточняемом земельном участке с кадастровым номером 05:44:000041:1051 :

1.	—

1. Сведения о характерных точках границ уточняемого земельного участка с кадастровым номером 05:44:000041:1052

Система координат МСК-05 **Зона №** 1

Обозначение характерных точек границ	Координаты, м				Метод определения координат	Формулы, примененные для расчета средней квадратической погрешности определения координат характерных точек границ (M_t), с подставленными в такие формулы значениями и итоговые (вычисленные) значения M_t, м	Описание закрепления точки
	содержатся в Едином государственном реестре недвижимости		определены в результате выполнения комплексных кадастровых работ				
	X	Y	X	Y			
1	2	3	4	5	6	7	8

КАРТА-ПЛАН ТЕРРИТОРИИ

Сведения об уточняемых земельных участках, необходимые для исправления реестровых ошибок в сведениях о местоположении их границ

н213У	—	—	196998,13	317701,85	Метод спутниковых геодезических измерений (определений)	$M_t = \sqrt{\frac{\Delta^2}{n}}$	—
н214У	—	—	196989,55	317719,38	Метод спутниковых геодезических измерений (определений)	$M_t = \sqrt{\frac{\Delta^2}{n}}$	—
н215У	—	—	196954,65	317698,98	Метод спутниковых геодезических измерений (определений)	$M_t = \sqrt{\frac{\Delta^2}{n}}$	—
н216У	—	—	196956,65	317689,53	Метод спутниковых геодезических измерений (определений)	$M_t = \sqrt{\frac{\Delta^2}{n}}$	—
22	196999,78	317698,45	—	—	Метод спутниковых геодезических измерений (определений)	$M_t = \sqrt{\frac{\Delta^2}{n}}$	—
23	196993,22	317714,31	—	—	Метод спутниковых геодезических измерений (определений)	$M_t = \sqrt{\frac{\Delta^2}{n}}$	—
24	196948,38	317691,03	—	—	Метод спутниковых геодезических измерений (определений)	$M_t = \sqrt{\frac{\Delta^2}{n}}$	—
25	196950,55	317684,82	—	—	Метод спутниковых геодезических измерений (определений)	$M_t = \sqrt{\frac{\Delta^2}{n}}$	—
н213У	—	—	196998,13	317701,85	Метод спутниковых геодезических	$M_t = \sqrt{\frac{\Delta^2}{n}}$	—

КАРТА-ПЛАН ТЕРРИТОРИИ

Сведения об уточняемых земельных участках, необходимые для исправления реестровых ошибок в сведениях о местоположении их границ

					измерений (определений)		

2. Сведения о частях границ уточняемого земельного участка с кадастровым номером 05:44:000041:1052

Обозначение части границ		Горизонтальное проложение (S), м	Описание прохождения части границ	Сведения о согласовании местоположения границ(согласовано/спорное)
от т.	до т.			
1	2	3	4	5
н213У	н214У	19,52	—	согласовано
н214У	н215У	40,42	—	согласовано
н215У	н216У	9,66	—	согласовано
н216У	н213У	43,27	—	согласовано

3. Характеристики уточняемого земельного участка с кадастровым номером 05:44:000041:1052

№ п/п	Наименование характеристик земельного участка	Значение характеристики
1	2	3
1.	Сведения об адресе земельного участка	Российская Федерация, Республика Дагестан, г.о. город Буйнакск, г Буйнакск, ул 7-я Манасаульская, з/у 13
1.1.	Сведения об ином месте нахождения земельного участка, не являющегося объектом адресации, в структурированном виде	—
1.2.	Дополнительные сведения о месте нахождения земельного участка	—
2.	Площадь земельного участка ± величина погрешности определения(вычисления) площади (**Р ± ΔР**), **м^2**	602±9
3.	Формула, примененная для вычисления предельной погрешности определения площади земельного участка, с подставленными значениями и итоговые (вычисленные) значения (**ΔР**), м2	$\Delta P = 3{,}5 \cdot M_t \cdot \sqrt{P_{док}} = 3{,}5 \cdot 0{,}10 \cdot \sqrt{600} = 9$
4.	Площадь земельного участка согласно сведениям Единого государственного реестра недвижимости (**Ркад**), **м^2**	600
5.	Оценка расхождения **Р** и **Ркад (Р – Ркад), м^2**	2
6.	Предельный минимальный и максимальный размеры земельного участка (**Рмин и Рмакс), м^2**	—
7.	Кадастровый или иной государственный учетный номер (инвентарный) здания, сооружения, объекта незавершенного строительства, расположенного на земельном участке	05:44:000041:1842
8.	Вид (виды) разрешенного использования	Для индивидуального жилищного строительства

КАРТА-ПЛАН ТЕРРИТОРИИ

Сведения об уточняемых земельных участках, необходимые для исправления реестровых ошибок в сведениях о местоположении их границ

1	2	3
8.1.	Дополнительные сведения об использовании земельного участка	—
9.	Сведения о земельных участках (землях общего пользования, территории общего пользования), посредством которых обеспечивается доступ	—
10.	Иные сведения	—

4. Пояснения к сведениям об уточняемом земельном участке с кадастровым номером 05:44:000041:1052 :

1.	—

1. Сведения о характерных точках границ уточняемого земельного участка с кадастровым номером 05:44:000041:1053

Система координат МСК-05 **Зона №** 1

Обозначение характерных точек границ	Координаты, м				Метод определения координат	Формулы, примененные для расчета средней квадратической погрешности определения координат характерных точек границ (M_t), с подставленными в такие формулы значениями и итоговые (вычисленные) значения M_t, м	Описание закрепления точки
	содержатся в Едином государственном реестре недвижимости		определены в результате выполнения комплексных кадастровых работ				
	X	Y	X	Y			
1	2	3	4	5	6	7	8
н1176У	—	—	196861,34	316847,32	Метод спутниковых геодезических измерений (определений)	$M_t = \sqrt{\frac{\Delta^2}{n}}$	—
н1177У	—	—	196855,58	316865,20	Метод спутниковых геодезических измерений (определений)	$M_t = \sqrt{\frac{\Delta^2}{n}}$	—
н1178У	—	—	196824,11	316859,04	Метод спутниковых геодезических измерений (определений)	$M_t = \sqrt{\frac{\Delta^2}{n}}$	—
н1179У	—	—	196831,78	316840,50	Метод спутниковых геодезических измерений	$M_t = \sqrt{\frac{\Delta^2}{n}}$	—

КАРТА-ПЛАН ТЕРРИТОРИИ

Сведения об уточняемых земельных участках, необходимые для исправления реестровых ошибок в сведениях о местоположении их границ

					(определений)		
26	196863,60	316847,40	—	—	Метод спутниковых геодезических измерений (определений)	$M_t = \sqrt{\frac{\Delta^2}{n}}$	—
27	196854,77	316864,04	—	—	Метод спутниковых геодезических измерений (определений)	$M_t = \sqrt{\frac{\Delta^2}{n}}$	—
28	196824,06	316857,54	—	—	Метод спутниковых геодезических измерений (определений)	$M_t = \sqrt{\frac{\Delta^2}{n}}$	—
29	196832,80	316839,40	—	—	Метод спутниковых геодезических измерений (определений)	$M_t = \sqrt{\frac{\Delta^2}{n}}$	—
н1176У	—	—	196861,34	316847,32	Метод спутниковых геодезических измерений (определений)	$M_t = \sqrt{\frac{\Delta^2}{n}}$	—

2. Сведения о частях границ уточняемого земельного участка с кадастровым номером 05:44:000041:1053

Обозначение части границ		Горизонтальное проложение (S), м	Описание прохождения части границ	Сведения о согласовании местоположения границ(согласовано/спорное)
от т.	до т.			
1	2	3	4	5
н1176У	н1177У	18,78	—	согласовано
н1177У	н1178У	32,07	—	согласовано
н1178У	н1179У	20,06	—	согласовано
н1179У	н1176У	30,34	—	согласовано

3. Характеристики уточняемого земельного участка с кадастровым номером 05:44:000041:1053

№ п/п	Наименование характеристик земельного участка	Значение характеристики
1	2	3
1.	Сведения об адресе земельного участка	—

Лист №

КАРТА-ПЛАН ТЕРРИТОРИИ

Сведения об уточняемых земельных участках, необходимые для исправления реестровых ошибок в сведениях о местоположении их границ

1	2	3
1.1.	Сведения об ином месте нахождения земельного участка, не являющегося объектом адресации, в структурированном виде	Дагестан респ, г. Буйнакск, СНТ "Дружба-2", уч. №379 "б"
1.2.	Дополнительные сведения о месте нахождения земельного участка	—
2.	Площадь земельного участка ± величина погрешности определения(вычисления) площади (**Р ± ΔР**), **м^2**	599±9
3.	Формула, примененная для вычисления предельной погрешности определения площади земельного участка, с подставленными значениями и итоговые (вычисленные) значения (**ΔР**), м2	$\Delta P = 3{,}5 \cdot M_t \cdot \sqrt{P_{док}} = 3{,}5 \cdot 0{,}10 \cdot \sqrt{599} = 9$
4.	Площадь земельного участка согласно сведениям Единого государственного реестра недвижимости (**Ркад**), **м^2**	599
5.	Оценка расхождения **Р** и **Ркад (Р – Ркад), м^2**	0
6.	Предельный минимальный и максимальный размеры земельного участка (**Рмин и Рмакс), м^2**	—
7.	Кадастровый или иной государственный учетный номер (инвентарный) здания, сооружения, объекта незавершенного строительства, расположенного на земельном участке	—
8.	Вид (виды) разрешенного использования	Для ведения садоводства
8.1.	Дополнительные сведения об использовании земельного участка	—
9.	Сведения о земельных участках (землях общего пользования, территории общего пользования), посредством которых обеспечивается доступ	—
10.	Иные сведения	—

4. Пояснения к сведениям об уточняемом земельном участке с кадастровым номером 05:44:000041:1053 :

1.	—

1. Сведения о характерных точках границ уточняемого земельного участка с кадастровым номером 05:44:000041:1055

Система координат МСК-05 **Зона №** 1

КАРТА-ПЛАН ТЕРРИТОРИИ

Сведения об уточняемых земельных участках, необходимые для исправления реестровых ошибок в сведениях о местоположении их границ

Обозначение характерных точек границ	Координаты, м				Метод определения координат	Формулы, примененные для расчета средней квадратической погрешности определения координат характерных точек границ (M_t), с подставленными в такие формулы значениями и итоговые (вычисленные) значения M_t, м	Описание закрепления точки
	содержатся в Едином государственном реестре недвижимости		определены в результате выполнения комплексных кадастровых работ				
	X	Y	X	Y			
1	2	3	4	5	6	7	8
н1014У	—	—	197484,09	317378,16	Метод спутниковых геодезических измерений (определений)	$M_t = \sqrt{\frac{\Delta^2}{n}}$	—
н1015У	—	—	197498,75	317397,09	Метод спутниковых геодезических измерений (определений)	$M_t = \sqrt{\frac{\Delta^2}{n}}$	—
н1016У	—	—	197482,21	317409,82	Метод спутниковых геодезических измерений (определений)	$M_t = \sqrt{\frac{\Delta^2}{n}}$	—
н1017У	—	—	197467,36	317389,07	Метод спутниковых геодезических измерений (определений)	$M_t = \sqrt{\frac{\Delta^2}{n}}$	—
30	197483,87	317377,81	—	—	Метод спутниковых геодезических измерений (определений)	$M_t = \sqrt{\frac{\Delta^2}{n}}$	—
31	197498,05	317398,37	—	—	Метод спутниковых геодезических измерений (определений)	$M_t = \sqrt{\frac{\Delta^2}{n}}$	—

КАРТА-ПЛАН ТЕРРИТОРИИ

Сведения об уточняемых земельных участках, необходимые для исправления реестровых ошибок в сведениях о местоположении их границ

32	197481,57	317409,67	—	—	Метод спутниковых геодезических измерений (определений)	$M_t = \sqrt{\frac{\Delta^2}{n}}$	—
33	197467,36	317389,07	—	—	Метод спутниковых геодезических измерений (определений)	$M_t = \sqrt{\frac{\Delta^2}{n}}$	—
н1014У	—	—	197484,09	317378,16	Метод спутниковых геодезических измерений (определений)	$M_t = \sqrt{\frac{\Delta^2}{n}}$	—

2. Сведения о частях границ уточняемого земельного участка с кадастровым номером 05:44:000041:1055

Обозначение части границ		Горизонтальное проложение (S), м	Описание прохождения части границ	Сведения о согласовании местоположения границ(согласовано/спорное)
от т.	до т.			
1	2	3	4	5
н1014У	н1015У	23,94	—	согласовано
н1015У	н1016У	20,87	—	согласовано
н1016У	н1017У	25,52	—	согласовано
н1017У	н1014У	19,97	—	согласовано

3. Характеристики уточняемого земельного участка с кадастровым номером 05:44:000041:1055

№ п/п	Наименование характеристик земельного участка	Значение характеристики
1	2	3
1.	Сведения об адресе земельного участка	—
1.1.	Сведения об ином месте нахождения земельного участка, не являющегося объектом адресации, в структурированном виде	Дагестан респ, г. Буйнакск, ул. Лесная, уч. № 34 "а"
1.2.	Дополнительные сведения о месте нахождения земельного участка	—
2.	Площадь земельного участка ± величина погрешности определения(вычисления) площади (**Р ± ΔР**), **м^2**	504±8
3.	Формула, примененная для вычисления предельной погрешности определения площади земельного участка, с подставленными значениями и итоговые (вычисленные) значения (**ΔР**), м2	$\Delta P = 3,5 \cdot M_t \cdot \sqrt{P_{док}} = 3,5 \cdot 0,10 \cdot \sqrt{500} = 8$
4.	Площадь земельного участка согласно сведениям Единого	500

КАРТА-ПЛАН ТЕРРИТОРИИ

Сведения об уточняемых земельных участках, необходимые для исправления реестровых ошибок в сведениях о местоположении их границ

1	2	3
	государственного реестра недвижимости (**Ркад**), **м²**	
5.	Оценка расхождения **Р** и **Ркад (Р – Ркад), м²**	4
6.	Предельный минимальный и максимальный размеры земельного участка (**Рмин и Рмакс), м²**	—
7.	Кадастровый или иной государственный учетный номер (инвентарный) здания, сооружения, объекта незавершенного строительства, расположенного на земельном участке	—
8.	Вид (виды) разрешенного использования	для строительства жилого дома
8.1.	Дополнительные сведения об использовании земельного участка	—
9.	Сведения о земельных участках (землях общего пользования, территории общего пользования), посредством которых обеспечивается доступ	—
10.	Иные сведения	—

4. Пояснения к сведениям об уточняемом земельном участке с кадастровым номером 05:44:000041:1055 :

1.	—

1. Сведения о характерных точках границ уточняемого земельного участка с кадастровым номером 05:44:000041:1056

Система координат МСК-05 **Зона №** 1

Обозначение характерных точек границ	Координаты, м				Метод определения координат	Формулы, примененные для расчета средней квадратической погрешности определения координат характерных точек границ (M_t), с подставленными в такие формулы значениями и итоговые (вычисленные) значения M_t, м	Описание закрепления точки
	содержатся в Едином государственном реестре недвижимости		определены в результате выполнения комплексных кадастровых работ				
	X	Y	X	Y			
1	2	3	4	5	6	7	8
н1330У	—	—	197104,98	316800,29	Метод спутниковых геодезических измерений (определений)	$M_t = \sqrt{\frac{\Delta^2}{n}}$	—
н1033У	—	—	197096,81	316812,29	Метод спутниковых геодезических измерений	$M_t = \sqrt{\frac{\Delta^2}{n}}$	—

КАРТА-ПЛАН ТЕРРИТОРИИ

Сведения об уточняемых земельных участках, необходимые для исправления реестровых ошибок в сведениях о местоположении их границ

					(определений)		
н1037У	—	—	197060,97	316797,09	Метод спутниковых геодезических измерений (определений)	$M_t = \sqrt{\frac{\Delta^2}{n}}$	—
н1331У	—	—	197070,43	316782,27	Метод спутниковых геодезических измерений (определений)	$M_t = \sqrt{\frac{\Delta^2}{n}}$	—
58	197104,03	316800,30	—	—	Метод спутниковых геодезических измерений (определений)	$M_t = \sqrt{\frac{\Delta^2}{n}}$	—
59	197097,20	316812,55	—	—	Метод спутниковых геодезических измерений (определений)	$M_t = \sqrt{\frac{\Delta^2}{n}}$	—
60	197060,42	316795,85	—	—	Метод спутниковых геодезических измерений (определений)	$M_t = \sqrt{\frac{\Delta^2}{n}}$	—
61	197069,30	316782,18	—	—	Метод спутниковых геодезических измерений (определений)	$M_t = \sqrt{\frac{\Delta^2}{n}}$	—
н1330У	—	—	197104,98	316800,29	Метод спутниковых геодезических измерений (определений)	$M_t = \sqrt{\frac{\Delta^2}{n}}$	—

2. Сведения о частях границ уточняемого земельного участка с кадастровым номером 05:44:000041:1056

Обозначение части границ		Горизонтальное проложение (S), м	Описание прохождения части границ	Сведения о согласовании местоположения границ(согласовано/спорное)
от т.	до т.			

КАРТА-ПЛАН ТЕРРИТОРИИ

Сведения об уточняемых земельных участках, необходимые для исправления реестровых ошибок в сведениях о местоположении их границ

1	2	3	4	5
н1330У	н1033У	14,52	—	согласовано
н1033У	н1037У	38,93	—	согласовано
н1037У	н1331У	17,58	—	согласовано
н1331У	н1330У	38,97	—	согласовано

3. Характеристики уточняемого земельного участка с кадастровым номером 05:44:000041:1056

№ п/п	Наименование характеристик земельного участка	Значение характеристики
1	2	3
1.	Сведения об адресе земельного участка	—
1.1.	Сведения об ином месте нахождения земельного участка, не являющегося объектом адресации, в структурированном виде	Дагестан респ, г.Буйнакск, Комсомольское озеро,уч.№36
1.2.	Дополнительные сведения о месте нахождения земельного участка	—
2.	Площадь земельного участка ± величина погрешности определения(вычисления) площади (**Р ± ΔР**), **м^2**	618±9
3.	Формула, примененная для вычисления предельной погрешности определения площади земельного участка, с подставленными значениями и итоговые (вычисленные) значения (**ΔР**), м2	$\Delta P = 3{,}5 \cdot M_t \cdot \sqrt{P_{док}} = 3{,}5 \cdot 0{,}10 \cdot \sqrt{600} = 9$
4.	Площадь земельного участка согласно сведениям Единого государственного реестра недвижимости (**Ркад**), **м^2**	600
5.	Оценка расхождения **Р** и **Ркад (Р – Ркад), м^2**	18
6.	Предельный минимальный и максимальный размеры земельного участка (**Рмин и Рмакс), м^2**	—
7.	Кадастровый или иной государственный учетный номер (инвентарный) здания, сооружения, объекта незавершенного строительства, расположенного на земельном участке	05:44:000041:1187
8.	Вид (виды) разрешенного использования	для индивидуальной жилой застройки
8.1.	Дополнительные сведения об использовании земельного участка	—
9.	Сведения о земельных участках (землях общего пользования, территории общего пользования), посредством которых обеспечивается доступ	—
10.	Иные сведения	—

4. Пояснения к сведениям об уточняемом земельном участке с кадастровым номером 05:44:000041:1056 :

1.	—

КАРТА-ПЛАН ТЕРРИТОРИИ

Сведения об уточняемых земельных участках, необходимые для исправления реестровых ошибок в сведениях о местоположении их границ

1. Сведения о характерных точках границ уточняемого земельного участка с кадастровым номером 05:44:000041:1058

Система координат МСК-05 **Зона № 1**

Обозначение характерных точек границ	Координаты, м				Метод определения координат	Формулы, примененные для расчета средней квадратической погрешности определения координат характерных точек границ (M_t), с подставленными в такие формулы значениями и итоговые (вычисленные) значения M_t, м	Описание закрепления точки
	содержатся в Едином государственном реестре недвижимости		определены в результате выполнения комплексных кадастровых работ				
	X	Y	X	Y			
1	2	3	4	5	6	7	8
н1449У	—	—	196869,21	316829,72	Метод спутниковых геодезических измерений (определений)	$M_t = \sqrt{\frac{\Delta^2}{n}}$	—
н1450У	—	—	196864,20	316847,95	Метод спутниковых геодезических измерений (определений)	$M_t = \sqrt{\frac{\Delta^2}{n}}$	—
н1176У	—	—	196861,34	316847,32	Метод спутниковых геодезических измерений (определений)	$M_t = \sqrt{\frac{\Delta^2}{n}}$	—
н1179У	—	—	196831,78	316840,50	Метод спутниковых геодезических измерений (определений)	$M_t = \sqrt{\frac{\Delta^2}{n}}$	—
н1451У	—	—	196839,87	316822,41	Метод спутниковых геодезических измерений (определений)	$M_t = \sqrt{\frac{\Delta^2}{n}}$	—
62	196871,60	316830,30	—	—	Метод спутниковых геодезических измерений	$M_t = \sqrt{\frac{\Delta^2}{n}}$	—

КАРТА-ПЛАН ТЕРРИТОРИИ

Сведения об уточняемых земельных участках, необходимые для исправления реестровых ошибок в сведениях о местоположении их границ

					(определений)		
26	196863,60	316847,40	—	—	Метод спутниковых геодезических измерений (определений)	$M_t = \sqrt{\frac{\Delta^2}{n}}$	—
29	196832,80	316839,40	—	—	Метод спутниковых геодезических измерений (определений)	$M_t = \sqrt{\frac{\Delta^2}{n}}$	—
63	196841,00	316821,70	—	—	Метод спутниковых геодезических измерений (определений)	$M_t = \sqrt{\frac{\Delta^2}{n}}$	—
н1449У	—	—	196869,21	316829,72	Метод спутниковых геодезических измерений (определений)	$M_t = \sqrt{\frac{\Delta^2}{n}}$	—

2. Сведения о частях границ уточняемого земельного участка с кадастровым номером 05:44:000041:1058

Обозначение части границ		Горизонтальное проложение (S), м	Описание прохождения части границ	Сведения о согласовании местоположения границ(согласовано/спорное)
от т.	до т.			
1	2	3	4	5
н1449У	н1450У	18,91	—	согласовано
н1450У	н1176У	2,93	—	согласовано
н1176У	н1179У	30,34	—	согласовано
н1179У	н1451У	19,82	—	согласовано
н1451У	н1449У	30,24	—	согласовано

3. Характеристики уточняемого земельного участка с кадастровым номером 05:44:000041:1058

№ п/п	Наименование характеристик земельного участка	Значение характеристики
1	2	3
1.	Сведения об адресе земельного участка	—
1.1.	Сведения об ином месте нахождения земельного участка, не являющегося объектом адресации, в структурированном виде	Дагестан респ, г Буйнакск, снт "Дружба-2", участок 379"а"
1.2.	Дополнительные сведения о месте нахождения земельного участка	—

КАРТА-ПЛАН ТЕРРИТОРИИ

Сведения об уточняемых земельных участках, необходимые для исправления реестровых ошибок в сведениях о местоположении их границ

1	2	3
2.	Площадь земельного участка ± величина погрешности определения(вычисления) площади (**Р ± ΔР**), **м²**	610±9
3.	Формула, примененная для вычисления предельной погрешности определения площади земельного участка, с подставленными значениями и итоговые (вычисленные) значения (**ΔР**), м2	$\Delta P = 3{,}5 \cdot M_t \cdot \sqrt{P_{док}} = 3{,}5 \cdot 0{,}10 \cdot \sqrt{601} = 9$
4.	Площадь земельного участка согласно сведениям Единого государственного реестра недвижимости (**Ркад**), **м²**	601
5.	Оценка расхождения **Р** и **Ркад (Р – Ркад), м²**	9
6.	Предельный минимальный и максимальный размеры земельного участка (**Рмин и Рмакс), м²**	—
7.	Кадастровый или иной государственный учетный номер (инвентарный) здания, сооружения, объекта незавершенного строительства, расположенного на земельном участке	—
8.	Вид (виды) разрешенного использования	Под жилую застройку идувидуальную
8.1.	Дополнительные сведения об использовании земельного участка	—
9.	Сведения о земельных участках (землях общего пользования, территории общего пользования), посредством которых обеспечивается доступ	—
10.	Иные сведения	—

4. Пояснения к сведениям об уточняемом земельном участке с кадастровым номером 05:44:000041:1058 :

1.	—

1. Сведения о характерных точках границ уточняемого земельного участка с кадастровым номером 05:44:000041:1060

Система координат МСК-05 **Зона №** 1

Обозначение характерных точек границ	Координаты, м				Метод определения координат	Формулы, примененные для расчета средней квадратической погрешности определения координат характерных точек границ (M_t), с подставленными в такие формулы значениями и итоговые (вычисленные) значения M_t, м	Описание закрепления точки
	содержатся в Едином государственном реестре недвижимости		определены в результате выполнения комплексных кадастровых работ				
	X	Y	X	Y			
1	2	3	4	5	6	7	8

КАРТА-ПЛАН ТЕРРИТОРИИ

Сведения об уточняемых земельных участках, необходимые для исправления реестровых ошибок в сведениях о местоположении их границ

н209У	—	—	197060,93	316619,35	Метод спутниковых геодезических измерений (определений)	$M_t = \sqrt{\frac{\Delta^2}{n}}$	—
н210У	—	—	197033,43	316631,41	Метод спутниковых геодезических измерений (определений)	$M_t = \sqrt{\frac{\Delta^2}{n}}$	—
н211У	—	—	197015,89	316605,46	Метод спутниковых геодезических измерений (определений)	$M_t = \sqrt{\frac{\Delta^2}{n}}$	—
н212У	—	—	197021,39	316601,16	Метод спутниковых геодезических измерений (определений)	$M_t = \sqrt{\frac{\Delta^2}{n}}$	—
64	197060,37	316617,59	—	—	Метод спутниковых геодезических измерений (определений)	$M_t = \sqrt{\frac{\Delta^2}{n}}$	—
38	197033,43	316631,41	—	—	Метод спутниковых геодезических измерений (определений)	$M_t = \sqrt{\frac{\Delta^2}{n}}$	—
53	197015,89	316605,46	—	—	Метод спутниковых геодезических измерений (определений)	$M_t = \sqrt{\frac{\Delta^2}{n}}$	—
52	197021,39	316601,16	—	—	Метод спутниковых геодезических измерений (определений)	$M_t = \sqrt{\frac{\Delta^2}{n}}$	—
н209У	—	—	197060,93	316619,35	Метод спутниковых геодезических	$M_t = \sqrt{\frac{\Delta^2}{n}}$	—

КАРТА-ПЛАН ТЕРРИТОРИИ

Сведения об уточняемых земельных участках, необходимые для исправления реестровых ошибок в сведениях о местоположении их границ

					измерений (определений)		

2. Сведения о частях границ уточняемого земельного участка с кадастровым номером 05:44:000041:1060

Обозначение части границ		Горизонтальное проложение (S), м	Описание прохождения части границ	Сведения о согласовании местоположения границ(согласовано/спорное)
от т.	до т.			
1	2	3	4	5
н209У	н210У	30,03	—	согласовано
н210У	н211У	31,32	—	согласовано
н211У	н212У	6,98	—	согласовано
н212У	н209У	43,52	—	согласовано

3. Характеристики уточняемого земельного участка с кадастровым номером 05:44:000041:1060

№ п/п	Наименование характеристик земельного участка	Значение характеристики
1	2	3
1.	Сведения об адресе земельного участка	—
1.1.	Сведения об ином месте нахождения земельного участка, не являющегося объектом адресации, в структурированном виде	Дагестан респ, г Буйнакск, ул Лесная № 18
1.2.	Дополнительные сведения о месте нахождения земельного участка	—
2.	Площадь земельного участка ± величина погрешности определения(вычисления) площади (**Р ± ΔР**), **м^2**	598±9
3.	Формула, примененная для вычисления предельной погрешности определения площади земельного участка, с подставленными значениями и итоговые (вычисленные) значения (**ΔР**), м2	$\Delta P = 3{,}5 \cdot M_t \cdot \sqrt{P_{док}} = 3{,}5 \cdot 0{,}10 \cdot \sqrt{600} = 9$
4.	Площадь земельного участка согласно сведениям Единого государственного реестра недвижимости (**Ркад**), **м^2**	600
5.	Оценка расхождения **Р** и **Ркад (Р – Ркад), м^2**	-2
6.	Предельный минимальный и максимальный размеры земельного участка (**Рмин и Рмакс), м^2**	—
7.	Кадастровый или иной государственный учетный номер (инвентарный) здания, сооружения, объекта незавершенного строительства, расположенного на земельном участке	05:44:000041:1272
8.	Вид (виды) разрешенного использования	для индивидуального жилищного строительства
8.1.	Дополнительные сведения об использовании земельного участка	—

КАРТА-ПЛАН ТЕРРИТОРИИ

Сведения об уточняемых земельных участках, необходимые для исправления реестровых ошибок в сведениях о местоположении их границ

1	2	3
9.	Сведения о земельных участках (землях общего пользования, территории общего пользования), посредством которых обеспечивается доступ	—
10.	Иные сведения	—

4. Пояснения к сведениям об уточняемом земельном участке с кадастровым номером 05:44:000041:1060 :

1.	—

1. Сведения о характерных точках границ уточняемого земельного участка с кадастровым номером 05:44:000041:1062

Система координат МСК-05 **Зона №** 1

Обозначение характерных точек границ	Координаты, м				Метод определения координат	Формулы, примененные для расчета средней квадратической погрешности определения координат характерных точек границ (M_t), с подставленными в такие формулы значениями и итоговые (вычисленные) значения M_t, м	Описание закрепления точки
	содержатся в Едином государственном реестре недвижимости		определены в результате выполнения комплексных кадастровых работ				
	X	Y	X	Y			
1	2	3	4	5	6	7	8
н1324У	—	—	197100,59	316687,12	Метод спутниковых геодезических измерений (определений)	$M_t = \sqrt{\frac{\Delta^2}{n}}$	—
н1325У	—	—	197120,96	316725,33	Метод спутниковых геодезических измерений (определений)	$M_t = \sqrt{\frac{\Delta^2}{n}}$	—
н1326У	—	—	197114,66	316736,77	Метод спутниковых геодезических измерений (определений)	$M_t = \sqrt{\frac{\Delta^2}{n}}$	—
н1327У	—	—	197088,21	316727,50	Метод спутниковых геодезических измерений (определений)	$M_t = \sqrt{\frac{\Delta^2}{n}}$	—

КАРТА-ПЛАН ТЕРРИТОРИИ

Сведения об уточняемых земельных участках, необходимые для исправления реестровых ошибок в сведениях о местоположении их границ

н1328У	—	—	197096,17	316687,60	Метод спутниковых геодезических измерений (определений)	$M_t = \sqrt{\frac{\Delta^2}{n}}$	—
214	197100,15	316685,41	—	—	Метод спутниковых геодезических измерений (определений)	$M_t = \sqrt{\frac{\Delta^2}{n}}$	—
215	197120,67	316724,31	—	—	Метод спутниковых геодезических измерений (определений)	$M_t = \sqrt{\frac{\Delta^2}{n}}$	—
216	197114,41	316737,13	—	—	Метод спутниковых геодезических измерений (определений)	$M_t = \sqrt{\frac{\Delta^2}{n}}$	—
217	197089,89	316727,39	—	—	Метод спутниковых геодезических измерений (определений)	$M_t = \sqrt{\frac{\Delta^2}{n}}$	—
218	197095,73	316686,34	—	—	Метод спутниковых геодезических измерений (определений)	$M_t = \sqrt{\frac{\Delta^2}{n}}$	—
н1324У	—	—	197100,59	316687,12	Метод спутниковых геодезических измерений (определений)	$M_t = \sqrt{\frac{\Delta^2}{n}}$	—

2. Сведения о частях границ уточняемого земельного участка с кадастровым номером 05:44:000041:1062

Обозначение части границ		Горизонтальное проложение (S), м	Описание прохождения части границ	Сведения о согласовании местоположения границ(согласовано/спорное)
от т.	до т.			
1	2	3	4	5
н1324У	н1325У	43,30	—	согласовано

КАРТА-ПЛАН ТЕРРИТОРИИ

Сведения об уточняемых земельных участках, необходимые для исправления реестровых ошибок в сведениях о местоположении их границ

н1325У	н1326У	13,06	—	согласовано
н1326У	н1327У	28,03	—	согласовано
н1327У	н1328У	40,69	—	согласовано
н1328У	н1324У	4,45	—	согласовано

3. Характеристики уточняемого земельного участка с кадастровым номером 05:44:000041:1062

№ п/п	Наименование характеристик земельного участка	Значение характеристики
1	2	3
1.	Сведения об адресе земельного участка	—
1.1.	Сведения об ином месте нахождения земельного участка, не являющегося объектом адресации, в структурированном виде	Дагестан респ, г Буйнакск, снт "Урожай", земельный участок №36 "а".
1.2.	Дополнительные сведения о месте нахождения земельного участка	—
2.	Площадь земельного участка ± величина погрешности определения(вычисления) площади (**Р ± ΔР**), **м^2**	915±11
3.	Формула, примененная для вычисления предельной погрешности определения площади земельного участка, с подставленными значениями и итоговые (вычисленные) значения (**ΔР**), м2	$\Delta P = 3,5 \cdot M_t \cdot \sqrt{P_{док}} = 3,5 \cdot 0,10 \cdot \sqrt{906} = 11$
4.	Площадь земельного участка согласно сведениям Единого государственного реестра недвижимости (**Ркад**), **м^2**	906
5.	Оценка расхождения **Р** и **Ркад (Р – Ркад), м^2**	9
6.	Предельный минимальный и максимальный размеры земельного участка (**Рмин и Рмакс), м^2**	—
7.	Кадастровый или иной государственный учетный номер (инвентарный) здания, сооружения, объекта незавершенного строительства, расположенного на земельном участке	05:44:000041:1851, 05:44:000041:1919, 05:44:000041:1920
8.	Вид (виды) разрешенного использования	для индивидуального жилищного строительства
8.1.	Дополнительные сведения об использовании земельного участка	—
9.	Сведения о земельных участках (землях общего пользования, территории общего пользования), посредством которых обеспечивается доступ	—
10.	Иные сведения	—

4. Пояснения к сведениям об уточняемом земельном участке с кадастровым номером 05:44:000041:1062 :

1.	—

1. Сведения о характерных точках границ уточняемого земельного участка с кадастровым номером 05:44:000041:1066

КАРТА-ПЛАН ТЕРРИТОРИИ

Сведения об уточняемых земельных участках, необходимые для исправления реестровых ошибок в сведениях о местоположении их границ

Система координат МСК-05 **Зона № 1**

Обозначение характерных точек границ	Координаты, м				Метод определения координат	Формулы, примененные для расчета средней квадратической погрешности определения координат характерных точек границ (M_t), с подставленными в такие формулы значениями и итоговые (вычисленные) значения M_t, м	Описание закрепления точки
	содержатся в Едином государственном реестре недвижимости		определены в результате выполнения комплексных кадастровых работ				
	X	Y	X	Y			
1	2	3	4	5	6	7	8
н1033У	—	—	197096,81	316812,29	Метод спутниковых геодезических измерений (определений)	$M_t = \sqrt{\frac{\Delta^2}{n}}$	—
н1034У	—	—	197085,55	316830,17	Метод спутниковых геодезических измерений (определений)	$M_t = \sqrt{\frac{\Delta^2}{n}}$	—
н1035У	—	—	197064,03	316823,18	Метод спутниковых геодезических измерений (определений)	$M_t = \sqrt{\frac{\Delta^2}{n}}$	—
н1036У	—	—	197051,04	316819,05	Метод спутниковых геодезических измерений (определений)	$M_t = \sqrt{\frac{\Delta^2}{n}}$	—
н1037У	—	—	197060,97	316797,09	Метод спутниковых геодезических измерений (определений)	$M_t = \sqrt{\frac{\Delta^2}{n}}$	—
403	197095,87	316811,98	—	—	Метод спутниковых геодезических измерений (определений)	$M_t = \sqrt{\frac{\Delta^2}{n}}$	—

КАРТА-ПЛАН ТЕРРИТОРИИ

Сведения об уточняемых земельных участках, необходимые для исправления реестровых ошибок в сведениях о местоположении их границ

404	197086,71	316828,95	—	—	Метод спутниковых геодезических измерений (определений)	$M_t = \sqrt{\frac{\Delta^2}{n}}$	—
405	197051,66	316818,50	—	—	Метод спутниковых геодезических измерений (определений)	$M_t = \sqrt{\frac{\Delta^2}{n}}$	—
406	197061,64	316796,45	—	—	Метод спутниковых геодезических измерений (определений)	$M_t = \sqrt{\frac{\Delta^2}{n}}$	—
н1033У	—	—	197096,81	316812,29	Метод спутниковых геодезических измерений (определений)	$M_t = \sqrt{\frac{\Delta^2}{n}}$	—

2. Сведения о частях границ уточняемого земельного участка с кадастровым номером 05:44:000041:1066

Обозначение части границ		Горизонтальное проложение (S), м	Описание прохождения части границ	Сведения о согласовании местоположения границ(согласовано/спорное)
от т.	до т.			
1	2	3	4	5
н1033У	н1034У	21,13	—	согласовано
н1034У	н1035У	22,63	—	согласовано
н1035У	н1036У	13,63	—	согласовано
н1036У	н1037У	24,10	—	согласовано
н1037У	н1033У	38,93	—	согласовано

3. Характеристики уточняемого земельного участка с кадастровым номером 05:44:000041:1066

№ п/п	Наименование характеристик земельного участка	Значение характеристики
1	2	3
1.	Сведения об адресе земельного участка	Республика Дагестан, г.о. город Буйнакск, г Буйнакск, ул 10-я Озерная, д. 25
1.1.	Сведения об ином месте нахождения земельного участка, не являющегося объектом адресации, в структурированном виде	—
1.2.	Дополнительные сведения о месте нахождения земельного участка	—

КАРТА-ПЛАН ТЕРРИТОРИИ

Сведения об уточняемых земельных участках, необходимые для исправления реестровых ошибок в сведениях о местоположении их границ

1	2	3
2.	Площадь земельного участка ± величина погрешности определения(вычисления) площади (**Р ± ΔР**), **м²**	839±10
3.	Формула, примененная для вычисления предельной погрешности определения площади земельного участка, с подставленными значениями и итоговые (вычисленные) значения (**ΔР**), м2	$\Delta P = 3{,}5 \cdot M_t \cdot \sqrt{P_{док}} = 3{,}5 \cdot 0{,}10 \cdot \sqrt{800} = 10$
4.	Площадь земельного участка согласно сведениям Единого государственного реестра недвижимости (**Ркад**), **м²**	800
5.	Оценка расхождения **Р** и **Ркад (Р – Ркад), м²**	39
6.	Предельный минимальный и максимальный размеры земельного участка (**Рмин и Рмакс), м²**	—
7.	Кадастровый или иной государственный учетный номер (инвентарный) здания, сооружения, объекта незавершенного строительства, расположенного на земельном участке	05:44:000041:1187
8.	Вид (виды) разрешенного использования	Под жилую застройку индивидуальную
8.1.	Дополнительные сведения об использовании земельного участка	—
9.	Сведения о земельных участках (землях общего пользования, территории общего пользования), посредством которых обеспечивается доступ	—
10.	Иные сведения	—

4. Пояснения к сведениям об уточняемом земельном участке с кадастровым номером 05:44:000041:1066 :

1.	—

1. Сведения о характерных точках границ уточняемого земельного участка с кадастровым номером 05:44:000041:1101

Система координат МСК-05 **Зона №** 1

Обозначение характерных точек границ	Координаты, м				Метод определения координат	Формулы, примененные для расчета средней квадратической погрешности определения координат характерных точек границ (M_t), с подставленными в такие формулы значениями и итоговые (вычисленные) значения M_t, м	Описание закрепления точки
	содержатся в Едином государственном реестре недвижимости		определены в результате выполнения комплексных кадастровых работ				
	X	Y	X	Y			
1	2	3	4	5	6	7	8

КАРТА-ПЛАН ТЕРРИТОРИИ

Сведения об уточняемых земельных участках, необходимые для исправления реестровых ошибок в сведениях о местоположении их границ

н1452У	—	—	196877,70	316813,05	Метод спутниковых геодезических измерений (определений)	$M_t = \sqrt{\frac{\Delta^2}{n}}$	—
н1453У	—	—	196870,58	316830,06	Метод спутниковых геодезических измерений (определений)	$M_t = \sqrt{\frac{\Delta^2}{n}}$	—
н1449У	—	—	196869,21	316829,72	Метод спутниковых геодезических измерений (определений)	$M_t = \sqrt{\frac{\Delta^2}{n}}$	—
н1451У	—	—	196839,87	316822,41	Метод спутниковых геодезических измерений (определений)	$M_t = \sqrt{\frac{\Delta^2}{n}}$	—
н1454У	—	—	196848,60	316803,75	Метод спутниковых геодезических измерений (определений)	$M_t = \sqrt{\frac{\Delta^2}{n}}$	—
65	196879,31	316813,24	—	—	Метод спутниковых геодезических измерений (определений)	$M_t = \sqrt{\frac{\Delta^2}{n}}$	—
62	196871,60	316830,30	—	—	Метод спутниковых геодезических измерений (определений)	$M_t = \sqrt{\frac{\Delta^2}{n}}$	—
63	196841,00	316821,70	—	—	Метод спутниковых геодезических измерений (определений)	$M_t = \sqrt{\frac{\Delta^2}{n}}$	—
66	196848,87	316803,98	—	—	Метод спутниковых геодезических	$M_t = \sqrt{\frac{\Delta^2}{n}}$	—

КАРТА-ПЛАН ТЕРРИТОРИИ

Сведения об уточняемых земельных участках, необходимые для исправления реестровых ошибок в сведениях о местоположении их границ

					измерений (определений)		
н1452У		—	—	196877,70	316813,05	Метод спутниковых геодезических измерений (определений)	$M_t = \sqrt{\frac{\Delta^2}{n}}$	—

2. Сведения о частях границ уточняемого земельного участка с кадастровым номером 05:44:000041:1101

Обозначение части границ		Горизонтальное проложение (S), м	Описание прохождения части границ	Сведения о согласовании местоположения границ(согласовано/спорное)
от т.	до т.			
1	2	3	4	5
н1452У	н1453У	18,44	—	согласовано
н1453У	н1449У	1,41	—	согласовано
н1449У	н1451У	30,24	—	согласовано
н1451У	н1454У	20,60	—	согласовано
н1454У	н1452У	30,55	—	согласовано

3. Характеристики уточняемого земельного участка с кадастровым номером 05:44:000041:1101

№ п/п	Наименование характеристик земельного участка	Значение характеристики
1	2	3
1.	Сведения об адресе земельного участка	—
1.1.	Сведения об ином месте нахождения земельного участка, не являющегося объектом адресации, в структурированном виде	Республика Дагестан, г Буйнакск, снт "Дружба 2", участок № 379 "в"
1.2.	Дополнительные сведения о месте нахождения земельного участка	—
2.	Площадь земельного участка ± величина погрешности определения(вычисления) площади (**Р ± ΔР**), **м²**	601±9
3.	Формула, примененная для вычисления предельной погрешности определения площади земельного участка, с подставленными значениями и итоговые (вычисленные) значения (**ΔР**), м2	$\Delta P = 3{,}5 \cdot M_t \cdot \sqrt{P_{док}} = 3{,}5 \cdot 0{,}10 \cdot \sqrt{600} = 9$
4.	Площадь земельного участка согласно сведениям Единого государственного реестра недвижимости (**Ркад**), **м²**	600
5.	Оценка расхождения **Р** и **Ркад (Р – Ркад), м²**	1
6.	Предельный минимальный и максимальный размеры земельного участка (**Рмин и Рмакс), м²**	—

КАРТА-ПЛАН ТЕРРИТОРИИ

Сведения об уточняемых земельных участках, необходимые для исправления реестровых ошибок в сведениях о местоположении их границ

1	2	3
7.	Кадастровый или иной государственный учетный номер (инвентарный) здания, сооружения, объекта незавершенного строительства, расположенного на земельном участке	—
8.	Вид (виды) разрешенного использования	Под жилую застройку индувидуальную
8.1.	Дополнительные сведения об использовании земельного участка	—
9.	Сведения о земельных участках (землях общего пользования, территории общего пользования), посредством которых обеспечивается доступ	—
10.	Иные сведения	—

4. Пояснения к сведениям об уточняемом земельном участке с кадастровым номером 05:44:000041:1101 :

1.	—

1. Сведения о характерных точках границ уточняемого земельного участка с кадастровым номером 05:44:000041:1102

Система координат МСК-05 **Зона №** 1

Обозначение характерных точек границ	Координаты, м				Метод определения координат	Формулы, примененные для расчета средней квадратической погрешности определения координат характерных точек границ (M_t), с подставленными в такие формулы значениями и итоговые (вычисленные) значения M_t, м	Описание закрепления точки
	содержатся в Едином государственном реестре недвижимости		определены в результате выполнения комплексных кадастровых работ				
	X	Y	X	Y			
1	2	3	4	5	6	7	8
н181У	—	—	197520,78	316948,39	Метод спутниковых геодезических измерений (определений)	$M_t = \sqrt{\frac{\Delta^2}{n}}$	—
н180У	—	—	197537,43	316973,75	Метод спутниковых геодезических измерений (определений)	$M_t = \sqrt{\frac{\Delta^2}{n}}$	—
н937У	—	—	197523,50	316980,27	Метод спутниковых геодезических измерений	$M_t = \sqrt{\frac{\Delta^2}{n}}$	—

КАРТА-ПЛАН ТЕРРИТОРИИ

Сведения об уточняемых земельных участках, необходимые для исправления реестровых ошибок в сведениях о местоположении их границ

					(определений)		
н1093У	—	—	197507,16	316954,23	Метод спутниковых геодезических измерений (определений)	$M_t = \sqrt{\frac{\Delta^2}{n}}$	—
67	197521,70	316946,02	—	—	Метод спутниковых геодезических измерений (определений)	$M_t = \sqrt{\frac{\Delta^2}{n}}$	—
68	197539,46	316972,30	—	—	Метод спутниковых геодезических измерений (определений)	$M_t = \sqrt{\frac{\Delta^2}{n}}$	—
69	197526,10	316978,74	—	—	Метод спутниковых геодезических измерений (определений)	$M_t = \sqrt{\frac{\Delta^2}{n}}$	—
70	197509,40	316953,47	—	—	Метод спутниковых геодезических измерений (определений)	$M_t = \sqrt{\frac{\Delta^2}{n}}$	—
н181У	—	—	197520,78	316948,39	Метод спутниковых геодезических измерений (определений)	$M_t = \sqrt{\frac{\Delta^2}{n}}$	—

2. Сведения о частях границ уточняемого земельного участка с кадастровым номером 05:44:000041:1102

Обозначение части границ		Горизонтальное проложение (S), м	Описание прохождения части границ	Сведения о согласовании местоположения границ(согласовано/спорное)
от т.	до т.			
1	2	3	4	5
н181У	н180У	30,34	—	согласовано
н180У	н937У	15,38	—	согласовано
н937У	н1093У	30,74	—	согласовано
н1093У	н181У	14,82	—	согласовано

Лист №

КАРТА-ПЛАН ТЕРРИТОРИИ

Сведения об уточняемых земельных участках, необходимые для исправления реестровых ошибок в сведениях о местоположении их границ

3. Характеристики уточняемого земельного участка с кадастровым номером 05:44:000041:1102

№ п/п	Наименование характеристик земельного участка	Значение характеристики
1	2	3
1.	Сведения об адресе земельного участка	Респ. Дагестан, г. Буйнакск, ул. 4-я Озерная, №30
1.1.	Сведения об ином месте нахождения земельного участка, не являющегося объектом адресации, в структурированном виде	—
1.2.	Дополнительные сведения о месте нахождения земельного участка	—
2.	Площадь земельного участка ± величина погрешности определения(вычисления) площади (**Р ± ΔР**), **м^2**	456±7
3.	Формула, примененная для вычисления предельной погрешности определения площади земельного участка, с подставленными значениями и итоговые (вычисленные) значения (**ΔР**), м2	$\Delta P = 3{,}5 \cdot M_t \cdot \sqrt{P_{док}} = 3{,}5 \cdot 0{,}10 \cdot \sqrt{450} = 7$
4.	Площадь земельного участка согласно сведениям Единого государственного реестра недвижимости (**Ркад**), **м^2**	450
5.	Оценка расхождения **Р** и **Ркад (Р – Ркад), м^2**	6
6.	Предельный минимальный и максимальный размеры земельного участка (**Рмин и Рмакс), м^2**	—
7.	Кадастровый или иной государственный учетный номер (инвентарный) здания, сооружения, объекта незавершенного строительства, расположенного на земельном участке	05:44:000041:1852
8.	Вид (виды) разрешенного использования	Под индувидуальное жилишное сроительство
8.1.	Дополнительные сведения об использовании земельного участка	—
9.	Сведения о земельных участках (землях общего пользования, территории общего пользования), посредством которых обеспечивается доступ	—
10.	Иные сведения	—

4. Пояснения к сведениям об уточняемом земельном участке с кадастровым номером 05:44:000041:1102 :

1.	—

1. Сведения о характерных точках границ уточняемого земельного участка с кадастровым номером 05:44:000041:1190

Система координат МСК-05 **Зона №** 1

КАРТА-ПЛАН ТЕРРИТОРИИ

Сведения об уточняемых земельных участках, необходимые для исправления реестровых ошибок в сведениях о местоположении их границ

Обозначение характерных точек границ	Координаты, м				Метод определения координат	Формулы, примененные для расчета средней квадратической погрешности определения координат характерных точек границ (M_t), с подставленными в такие формулы значениями и итоговые (вычисленные) значения M_t, м	Описание закрепления точки
	содержатся в Едином государственном реестре недвижимости		определены в результате выполнения комплексных кадастровых работ				
	X	Y	X	Y			
1	2	3	4	5	6	7	8
н856У	—	—	197263,67	317036,56	Метод спутниковых геодезических измерений (определений)	$M_t = \sqrt{\frac{\Delta^2}{n}}$	—
н855У	—	—	197268,85	317067,65	Метод спутниковых геодезических измерений (определений)	$M_t = \sqrt{\frac{\Delta^2}{n}}$	—
н1368У	—	—	197252,39	317069,82	Метод спутниковых геодезических измерений (определений)	$M_t = \sqrt{\frac{\Delta^2}{n}}$	—
н1369У	—	—	197249,68	317069,83	Метод спутниковых геодезических измерений (определений)	$M_t = \sqrt{\frac{\Delta^2}{n}}$	—
н1366У	—	—	197248,22	317064,67	Метод спутниковых геодезических измерений (определений)	$M_t = \sqrt{\frac{\Delta^2}{n}}$	—
н1365У	—	—	197241,89	317041,20	Метод спутниковых геодезических измерений (определений)	$M_t = \sqrt{\frac{\Delta^2}{n}}$	—

КАРТА-ПЛАН ТЕРРИТОРИИ

Сведения об уточняемых земельных участках, необходимые для исправления реестровых ошибок в сведениях о местоположении их границ

79	197265,30	317035,87	—	—	Метод спутниковых геодезических измерений (определений)	$M_t = \sqrt{\frac{\Delta^2}{n}}$	—
80	197270,95	317067,19	—	—	Метод спутниковых геодезических измерений (определений)	$M_t = \sqrt{\frac{\Delta^2}{n}}$	—
81	197252,39	317069,82	—	—	Метод спутниковых геодезических измерений (определений)	$M_t = \sqrt{\frac{\Delta^2}{n}}$	—
82	197246,40	317038,76	—	—	Метод спутниковых геодезических измерений (определений)	$M_t = \sqrt{\frac{\Delta^2}{n}}$	—
н856У	—	—	197263,67	317036,56	Метод спутниковых геодезических измерений (определений)	$M_t = \sqrt{\frac{\Delta^2}{n}}$	—

2. Сведения о частях границ уточняемого земельного участка с кадастровым номером 05:44:000041:1190

Обозначение части границ		Горизонтальное проложение (S), м	Описание прохождения части границ	Сведения о согласовании местоположения границ(согласовано/спорное)
от т.	до т.			
1	2	3	4	5
н856У	н855У	31,52	—	согласовано
н855У	н1368У	16,60	—	согласовано
н1368У	н1369У	2,71	—	согласовано
н1369У	н1366У	5,36	—	согласовано
н1366У	н1365У	24,31	—	согласовано
н1365У	н856У	22,27	—	согласовано

3. Характеристики уточняемого земельного участка с кадастровым номером 05:44:000041:1190

№ п/п	Наименование характеристик земельного участка	Значение характеристики
1	2	3

Лист №

КАРТА-ПЛАН ТЕРРИТОРИИ

Сведения об уточняемых земельных участках, необходимые для исправления реестровых ошибок в сведениях о местоположении их границ

1	2	3
1.	Сведения об адресе земельного участка	Республика Дагестан, г. Буйнакск, ул. Магомедова Ахмеда Гамзатовича № 89
1.1.	Сведения об ином месте нахождения земельного участка, не являющегося объектом адресации, в структурированном виде	—
1.2.	Дополнительные сведения о месте нахождения земельного участка	—
2.	Площадь земельного участка ± величина погрешности определения(вычисления) площади (**Р ± ΔР**), **м^2**	637±9
3.	Формула, примененная для вычисления предельной погрешности определения площади земельного участка, с подставленными значениями и итоговые (вычисленные) значения (**ΔР**), м2	$\Delta P = 3{,}5 \cdot M_t \cdot \sqrt{P_{док}} = 3{,}5 \cdot 0{,}10 \cdot \sqrt{600} = 9$
4.	Площадь земельного участка согласно сведениям Единого государственного реестра недвижимости (**Ркад**), **м^2**	600
5.	Оценка расхождения **Р** и **Ркад (Р – Ркад), м^2**	37
6.	Предельный минимальный и максимальный размеры земельного участка (**Рмин и Рмакс), м^2**	—
7.	Кадастровый или иной государственный учетный номер (инвентарный) здания, сооружения, объекта незавершенного строительства, расположенного на земельном участке	05:44:000041:1196, 05:44:000041:1423
8.	Вид (виды) разрешенного использования	под жилую застройку индивидуальную
8.1.	Дополнительные сведения об использовании земельного участка	—
9.	Сведения о земельных участках (землях общего пользования, территории общего пользования), посредством которых обеспечивается доступ	—
10.	Иные сведения	—

4. Пояснения к сведениям об уточняемом земельном участке с кадастровым номером 05:44:000041:1190 :

1.	—

1. Сведения о характерных точках границ уточняемого земельного участка с кадастровым номером 05:44:000041:1195

Система координат МСК-05 **Зона №** 1

Лист №

КАРТА-ПЛАН ТЕРРИТОРИИ

Сведения об уточняемых земельных участках, необходимые для исправления реестровых ошибок в сведениях о местоположении их границ

Обозначение характерных точек границ	Координаты, м				Метод определения координат	Формулы, примененные для расчета средней квадратической погрешности определения координат характерных точек границ (M_t), с подставленными в такие формулы значениями и итоговые (вычисленные) значения M_t, м	Описание закрепления точки
	содержатся в Едином государственном реестре недвижимости		определены в результате выполнения комплексных кадастровых работ				
	X	Y	X	Y			
1	2	3	4	5	6	7	8
н258У	—	—	197510,87	316944,65	Метод спутниковых геодезических измерений (определений)	$M_t = \sqrt{\frac{\Delta^2}{n}}$	—
н259У	—	—	197505,07	316950,96	Метод спутниковых геодезических измерений (определений)	$M_t = \sqrt{\frac{\Delta^2}{n}}$	—
н260У	—	—	197505,81	316952,13	Метод спутниковых геодезических измерений (определений)	$M_t = \sqrt{\frac{\Delta^2}{n}}$	—
н261У	—	—	197506,77	316953,63	Метод спутниковых геодезических измерений (определений)	$M_t = \sqrt{\frac{\Delta^2}{n}}$	—
н262У	—	—	197502,50	316957,67	Метод спутниковых геодезических измерений (определений)	$M_t = \sqrt{\frac{\Delta^2}{n}}$	—
н263У	—	—	197481,18	316937,00	Метод спутниковых геодезических измерений (определений)	$M_t = \sqrt{\frac{\Delta^2}{n}}$	—

КАРТА-ПЛАН ТЕРРИТОРИИ

Сведения об уточняемых земельных участках, необходимые для исправления реестровых ошибок в сведениях о местоположении их границ

н264У	—	—	197489,65	316923,82	Метод спутниковых геодезических измерений (определений)	$M_t = \sqrt{\frac{\Delta^2}{n}}$	—
83	197495,25	316920,22	—	—	Метод спутниковых геодезических измерений (определений)	$M_t = \sqrt{\frac{\Delta^2}{n}}$	—
84	197515,03	316942,75	—	—	Метод спутниковых геодезических измерений (определений)	$M_t = \sqrt{\frac{\Delta^2}{n}}$	—
85	197504,45	316953,52	—	—	Метод спутниковых геодезических измерений (определений)	$M_t = \sqrt{\frac{\Delta^2}{n}}$	—
86	197484,74	316931,04	—	—	Метод спутниковых геодезических измерений (определений)	$M_t = \sqrt{\frac{\Delta^2}{n}}$	—
н258У	—	—	197510,87	316944,65	Метод спутниковых геодезических измерений (определений)	$M_t = \sqrt{\frac{\Delta^2}{n}}$	—

2. Сведения о частях границ уточняемого земельного участка с кадастровым номером 05:44:000041:1195

Обозначение части границ		Горизонтальное проложение (S), м	Описание прохождения части границ	Сведения о согласовании местоположения границ(согласовано/спорное)
от т.	до т.			
1	2	3	4	5
н258У	н259У	8,57	—	согласовано
н259У	н260У	1,38	—	согласовано
н260У	н261У	1,78	—	согласовано
н261У	н262У	5,88	—	согласовано
н262У	н263У	29,69	—	согласовано

КАРТА-ПЛАН ТЕРРИТОРИИ

Сведения об уточняемых земельных участках, необходимые для исправления реестровых ошибок в сведениях о местоположении их границ

н263У	н264У	15,67	—	согласовано
н264У	н258У	29,74	—	согласовано

3. Характеристики уточняемого земельного участка с кадастровым номером 05:44:000041:1195

№ п/п	Наименование характеристик земельного участка	Значение характеристики
1	2	3
1.	Сведения об адресе земельного участка	—
1.1.	Сведения об ином месте нахождения земельного участка, не являющегося объектом адресации, в структурированном виде	Дагестан респ, г Буйнакск, ул Озерная, № 100
1.2.	Дополнительные сведения о месте нахождения земельного участка	—
2.	Площадь земельного участка ± величина погрешности определения(вычисления) площади (**Р ± ΔР**), **м^2**	451±7
3.	Формула, примененная для вычисления предельной погрешности определения площади земельного участка, с подставленными значениями и итоговые (вычисленные) значения (**ΔР**), м2	$\Delta P = 3,5 \cdot M_t \cdot \sqrt{P_{док}} = 3,5 \cdot 0,10 \cdot \sqrt{450} = 7$
4.	Площадь земельного участка согласно сведениям Единого государственного реестра недвижимости (**Ркад**), **м^2**	450
5.	Оценка расхождения **Р** и **Ркад (Р – Ркад), м^2**	1
6.	Предельный минимальный и максимальный размеры земельного участка (**Рмин и Рмакс), м^2**	—
7.	Кадастровый или иной государственный учетный номер (инвентарный) здания, сооружения, объекта незавершенного строительства, расположенного на земельном участке	—
8.	Вид (виды) разрешенного использования	по сад огород
8.1.	Дополнительные сведения об использовании земельного участка	—
9.	Сведения о земельных участках (землях общего пользования, территории общего пользования), посредством которых обеспечивается доступ	—
10.	Иные сведения	—

4. Пояснения к сведениям об уточняемом земельном участке с кадастровым номером 05:44:000041:1195 :

1.	—

1. Сведения о характерных точках границ уточняемого земельного участка с кадастровым номером 05:44:000041:1202

Система координат МСК-05 **Зона №** 1

КАРТА-ПЛАН ТЕРРИТОРИИ

Сведения об уточняемых земельных участках, необходимые для исправления реестровых ошибок в сведениях о местоположении их границ

Обозначение характерных точек границ	Координаты, м				Метод определения координат	Формулы, примененные для расчета средней квадратической погрешности определения координат характерных точек границ (M_t), с подставленными в такие формулы значениями и итоговые (вычисленные) значения M_t, м	Описание закрепления точки
	содержатся в Едином государственном реестре недвижимости		определены в результате выполнения комплексных кадастровых работ				
	X	Y	X	Y			
1	2	3	4	5	6	7	8
н1038У	—	—	197387,35	317797,38	Метод спутниковых геодезических измерений (определений)	$M_t = \sqrt{\frac{\Delta^2}{n}}$	—
н1039У	—	—	197378,03	317817,54	Метод спутниковых геодезических измерений (определений)	$M_t = \sqrt{\frac{\Delta^2}{n}}$	—
н873У	—	—	197375,92	317816,74	Метод спутниковых геодезических измерений (определений)	$M_t = \sqrt{\frac{\Delta^2}{n}}$	—
н872У	—	—	197353,57	317808,47	Метод спутниковых геодезических измерений (определений)	$M_t = \sqrt{\frac{\Delta^2}{n}}$	—
н1040У	—	—	197364,33	317786,51	Метод спутниковых геодезических измерений (определений)	$M_t = \sqrt{\frac{\Delta^2}{n}}$	—
536	197387,92	317794,96	—	—	Метод спутниковых геодезических измерений (определений)	$M_t = \sqrt{\frac{\Delta^2}{n}}$	—

КАРТА-ПЛАН ТЕРРИТОРИИ

Сведения об уточняемых земельных участках, необходимые для исправления реестровых ошибок в сведениях о местоположении их границ

537	197377,63	317816,68	—	—	Метод спутниковых геодезических измерений (определений)	$M_t = \sqrt{\frac{\Delta^2}{n}}$	—
538	197355,72	317808,52	—	—	Метод спутниковых геодезических измерений (определений)	$M_t = \sqrt{\frac{\Delta^2}{n}}$	—
539	197354,35	317807,93	—	—	Метод спутниковых геодезических измерений (определений)	$M_t = \sqrt{\frac{\Delta^2}{n}}$	—
540	197364,51	317786,19	—	—	Метод спутниковых геодезических измерений (определений)	$M_t = \sqrt{\frac{\Delta^2}{n}}$	—
н1038У	—	—	197387,35	317797,38	Метод спутниковых геодезических измерений (определений)	$M_t = \sqrt{\frac{\Delta^2}{n}}$	—

2. Сведения о частях границ уточняемого земельного участка с кадастровым номером 05:44:000041:1202

Обозначение части границ		Горизонтальное проложение (S), м	Описание прохождения части границ	Сведения о согласовании местоположения границ(согласовано/спорное)
от т.	до т.			
1	2	3	4	5
н1038У	н1039У	22,21	—	согласовано
н1039У	н873У	2,26	—	согласовано
н873У	н872У	23,83	—	согласовано
н872У	н1040У	24,45	—	согласовано
н1040У	н1038У	25,46	—	согласовано

3. Характеристики уточняемого земельного участка с кадастровым номером 05:44:000041:1202

№ п/п	Наименование характеристик земельного участка	Значение характеристики
1	2	3
1.	Сведения об адресе земельного участка	—

КАРТА-ПЛАН ТЕРРИТОРИИ

Сведения об уточняемых земельных участках, необходимые для исправления реестровых ошибок в сведениях о местоположении их границ

1	2	3
1.1.	Сведения об ином месте нахождения земельного участка, не являющегося объектом адресации, в структурированном виде	Республика Дагестан, г Буйнакск, снт Дружба-2, уч 260
1.2.	Дополнительные сведения о месте нахождения земельного участка	—
2.	Площадь земельного участка ± величина погрешности определения(вычисления) площади (**Р ± ΔР**), **м^2**	600±9
3.	Формула, примененная для вычисления предельной погрешности определения площади земельного участка, с подставленными значениями и итоговые (вычисленные) значения (**ΔР**), м2	$\Delta P = 3{,}5 \cdot M_t \cdot \sqrt{P_{док}} = 3{,}5 \cdot 0{,}10 \cdot \sqrt{598} = 9$
4.	Площадь земельного участка согласно сведениям Единого государственного реестра недвижимости (**Ркад**), **м^2**	598
5.	Оценка расхождения **Р** и **Ркад (Р – Ркад), м^2**	2
6.	Предельный минимальный и максимальный размеры земельного участка (**Рмин и Рмакс), м^2**	—
7.	Кадастровый или иной государственный учетный номер (инвентарный) здания, сооружения, объекта незавершенного строительства, расположенного на земельном участке	—
8.	Вид (виды) разрешенного использования	Под жилую застройку индивидуальную
8.1.	Дополнительные сведения об использовании земельного участка	—
9.	Сведения о земельных участках (землях общего пользования, территории общего пользования), посредством которых обеспечивается доступ	—
10.	Иные сведения	—

4. Пояснения к сведениям об уточняемом земельном участке с кадастровым номером 05:44:000041:1202 :

1.	—

1. Сведения о характерных точках границ уточняемого земельного участка с кадастровым номером 05:44:000041:1208

Система координат МСК-05 **Зона №** 1

КАРТА-ПЛАН ТЕРРИТОРИИ

Сведения об уточняемых земельных участках, необходимые для исправления реестровых ошибок в сведениях о местоположении их границ

Обозначение характерных точек границ	Координаты, м				Метод определения координат	Формулы, примененные для расчета средней квадратической погрешности определения координат характерных точек границ (M_t), с подставленными в такие формулы значениями и итоговые (вычисленные) значения M_t, м	Описание закрепления точки
	содержатся в Едином государственном реестре недвижимости		определены в результате выполнения комплексных кадастровых работ				
	X	Y	X	Y			
1	2	3	4	5	6	7	8
н1092У	—	—	197532,33	316925,01	Метод спутниковых геодезических измерений (определений)	$M_t = \sqrt{\frac{\Delta^2}{n}}$	—
н399У	—	—	197544,01	316939,04	Метод спутниковых геодезических измерений (определений)	$M_t = \sqrt{\frac{\Delta^2}{n}}$	—
н178У	—	—	197534,36	316942,59	Метод спутниковых геодезических измерений (определений)	$M_t = \sqrt{\frac{\Delta^2}{n}}$	—
н181У	—	—	197520,78	316948,39	Метод спутниковых геодезических измерений (определений)	$M_t = \sqrt{\frac{\Delta^2}{n}}$	—
н1093У	—	—	197507,16	316954,23	Метод спутниковых геодезических измерений (определений)	$M_t = \sqrt{\frac{\Delta^2}{n}}$	—
н261У	—	—	197506,77	316953,63	Метод спутниковых геодезических измерений (определений)	$M_t = \sqrt{\frac{\Delta^2}{n}}$	—

КАРТА-ПЛАН ТЕРРИТОРИИ

Сведения об уточняемых земельных участках, необходимые для исправления реестровых ошибок в сведениях о местоположении их границ

н260У	—	—	197505,81	316952,13	Метод спутниковых геодезических измерений (определений)	$M_t = \sqrt{\frac{\Delta^2}{n}}$	—
91	197533,16	316924,14	—	—	Метод спутниковых геодезических измерений (определений)	$M_t = \sqrt{\frac{\Delta^2}{n}}$	—
92	197543,87	316935,35	—	—	Метод спутниковых геодезических измерений (определений)	$M_t = \sqrt{\frac{\Delta^2}{n}}$	—
93	197536,03	316941,66	—	—	Метод спутниковых геодезических измерений (определений)	$M_t = \sqrt{\frac{\Delta^2}{n}}$	—
67	197521,70	316946,02	—	—	Метод спутниковых геодезических измерений (определений)	$M_t = \sqrt{\frac{\Delta^2}{n}}$	—
70	197509,40	316953,47	—	—	Метод спутниковых геодезических измерений (определений)	$M_t = \sqrt{\frac{\Delta^2}{n}}$	—
94	197508,53	316953,95	—	—	Метод спутниковых геодезических измерений (определений)	$M_t = \sqrt{\frac{\Delta^2}{n}}$	—
95	197506,68	316951,26	—	—	Метод спутниковых геодезических измерений (определений)	$M_t = \sqrt{\frac{\Delta^2}{n}}$	—
84	197515,03	316942,75	—	—	Метод спутниковых геодезических	$M_t = \sqrt{\frac{\Delta^2}{n}}$	—

КАРТА-ПЛАН ТЕРРИТОРИИ

Сведения об уточняемых земельных участках, необходимые для исправления реестровых ошибок в сведениях о местоположении их границ

					измерений (определений)		
96	197525,58	316931,97	—	—	Метод спутниковых геодезических измерений (определений)	$M_t = \sqrt{\frac{\Delta^2}{n}}$	—
н1092У	—	—	197532,33	316925,01	Метод спутниковых геодезических измерений (определений)	$M_t = \sqrt{\frac{\Delta^2}{n}}$	—

2. Сведения о частях границ уточняемого земельного участка с кадастровым номером 05:44:000041:1208

Обозначение части границ		Горизонтальное проложение (S), м	Описание прохождения части границ	Сведения о согласовании местоположения границ(согласовано/спорное)
от т.	до т.			
1	2	3	4	5
н1092У	н399У	18,26	—	согласовано
н399У	н178У	10,28	—	согласовано
н178У	н181У	14,77	—	согласовано
н181У	н1093У	14,82	—	согласовано
н1093У	н261У	0,72	—	согласовано
н261У	н260У	1,78	—	согласовано
н260У	н1092У	37,93	—	согласовано

3. Характеристики уточняемого земельного участка с кадастровым номером 05:44:000041:1208

№ п/п	Наименование характеристик земельного участка	Значение характеристики
1	2	3
1.	Сведения об адресе земельного участка	Республика Дагестан, г. Буйнакск, ул.6-я Озерная, №7"а"
1.1.	Сведения об ином месте нахождения земельного участка, не являющегося объектом адресации, в структурированном виде	—
1.2.	Дополнительные сведения о месте нахождения земельного участка	—
2.	Площадь земельного участка ± величина погрешности определения(вычисления) площади (**Р ± ΔР**), **м²**	385±7
3.	Формула, примененная для вычисления предельной погрешности определения площади земельного участка, с подставленными значениями	$\Delta P = 3,5 \cdot M_t \cdot \sqrt{P_{док}} = 3,5 \cdot 0,10 \cdot \sqrt{368} = 7$

КАРТА-ПЛАН ТЕРРИТОРИИ

Сведения об уточняемых земельных участках, необходимые для исправления реестровых ошибок в сведениях о местоположении их границ

1	2	3
	и итоговые (вычисленные) значения (**ΔР**), м2	
4.	Площадь земельного участка согласно сведениям Единого государственного реестра недвижимости (**Ркад**), **м^2**	368
5.	Оценка расхождения **Р** и **Ркад (Р – Ркад), м^2**	17
6.	Предельный минимальный и максимальный размеры земельного участка (**Рмин и Рмакс), м^2**	—
7.	Кадастровый или иной государственный учетный номер (инвентарный) здания, сооружения, объекта незавершенного строительства, расположенного на земельном участке	05:44:000041:1231
8.	Вид (виды) разрешенного использования	Под индивидуальное жилищное строительство
8.1.	Дополнительные сведения об использовании земельного участка	—
9.	Сведения о земельных участках (землях общего пользования, территории общего пользования), посредством которых обеспечивается доступ	—
10.	Иные сведения	—

4. Пояснения к сведениям об уточняемом земельном участке с кадастровым номером 05:44:000041:1208 :

1.	—

1. Сведения о характерных точках границ уточняемого земельного участка с кадастровым номером 05:44:000041:1210

Система координат МСК-05 **Зона № 1**

Обозначение характерных точек границ	Координаты, м				Метод определения координат	Формулы, примененные для расчета средней квадратической погрешности определения координат характерных точек границ (M_t), с подставленными в такие формулы значениями и итоговые (вычисленные) значения M_t, м	Описание закрепления точки
	содержатся в Едином государственном реестре недвижимости		определены в результате выполнения комплексных кадастровых работ				
	X	Y	X	Y			
1	2	3	4	5	6	7	8
н1049У	—	—	197083,76	316851,76	Метод спутниковых геодезических измерений (определений)	$M_t = \sqrt{\frac{\Delta^2}{n}}$	—

КАРТА-ПЛАН ТЕРРИТОРИИ

Сведения об уточняемых земельных участках, необходимые для исправления реестровых ошибок в сведениях о местоположении их границ

н1050У	—	—	197090,62	316864,61	Метод спутниковых геодезических измерений (определений)	$M_t = \sqrt{\frac{\Delta^2}{n}}$	—
н1051У	—	—	197071,00	316877,51	Метод спутниковых геодезических измерений (определений)	$M_t = \sqrt{\frac{\Delta^2}{n}}$	—
н745У	—	—	197065,70	316880,84	Метод спутниковых геодезических измерений (определений)	$M_t = \sqrt{\frac{\Delta^2}{n}}$	—
н1052У	—	—	197056,31	316852,74	Метод спутниковых геодезических измерений (определений)	$M_t = \sqrt{\frac{\Delta^2}{n}}$	—
87	197084,95	316852,29	—	—	Метод спутниковых геодезических измерений (определений)	$M_t = \sqrt{\frac{\Delta^2}{n}}$	—
88	197091,25	316864,23	—	—	Метод спутниковых геодезических измерений (определений)	$M_t = \sqrt{\frac{\Delta^2}{n}}$	—
89	197065,37	316880,21	—	—	Метод спутниковых геодезических измерений (определений)	$M_t = \sqrt{\frac{\Delta^2}{n}}$	—
90	197056,31	316852,74	—	—	Метод спутниковых геодезических измерений (определений)	$M_t = \sqrt{\frac{\Delta^2}{n}}$	—
н1049У	—	—	197083,76	316851,76	Метод спутниковых геодезических	$M_t = \sqrt{\frac{\Delta^2}{n}}$	—

КАРТА-ПЛАН ТЕРРИТОРИИ

Сведения об уточняемых земельных участках, необходимые для исправления реестровых ошибок в сведениях о местоположении их границ

					измерений (определений)		

2. Сведения о частях границ уточняемого земельного участка с кадастровым номером 05:44:000041:1210

Обозначение части границ		Горизонтальное проложение (S), м	Описание прохождения части границ	Сведения о согласовании местоположения границ(согласовано/спорное)
от т.	до т.			
1	2	3	4	5
н1049У	н1050У	14,57	—	согласовано
н1050У	н1051У	23,48	—	согласовано
н1051У	н745У	6,26	—	согласовано
н745У	н1052У	29,63	—	согласовано
н1052У	н1049У	27,47	—	согласовано

3. Характеристики уточняемого земельного участка с кадастровым номером 05:44:000041:1210

№ п/п	Наименование характеристик земельного участка	Значение характеристики
1	2	3
1.	Сведения об адресе земельного участка	—
1.1.	Сведения об ином месте нахождения земельного участка, не являющегося объектом адресации, в структурированном виде	Республика Дагестан, г Буйнакск, снт Дружба-2, уч 145 "а"
1.2.	Дополнительные сведения о месте нахождения земельного участка	—
2.	Площадь земельного участка ± величина погрешности определения(вычисления) площади (**Р ± ΔР**), **м^2**	607±9
3.	Формула, примененная для вычисления предельной погрешности определения площади земельного участка, с подставленными значениями и итоговые (вычисленные) значения (**ΔР**), м2	$\Delta P = 3{,}5 \cdot M_t \cdot \sqrt{P_{док}} = 3{,}5 \cdot 0{,}10 \cdot \sqrt{600} = 9$
4.	Площадь земельного участка согласно сведениям Единого государственного реестра недвижимости (**Ркад**), **м^2**	600
5.	Оценка расхождения **Р** и **Ркад (Р – Ркад), м^2**	7
6.	Предельный минимальный и максимальный размеры земельного участка (**Рмин и Рмакс), м^2**	—
7.	Кадастровый или иной государственный учетный номер (инвентарный) здания, сооружения, объекта незавершенного строительства, расположенного на земельном участке	—
8.	Вид (виды) разрешенного использования	Под индувидуальное жилишное сроительство

КАРТА-ПЛАН ТЕРРИТОРИИ

Сведения об уточняемых земельных участках, необходимые для исправления реестровых ошибок в сведениях о местоположении их границ

1	2	3
8.1.	Дополнительные сведения об использовании земельного участка	—
9.	Сведения о земельных участках (землях общего пользования, территории общего пользования), посредством которых обеспечивается доступ	—
10.	Иные сведения	—

4. Пояснения к сведениям об уточняемом земельном участке с кадастровым номером 05:44:000041:1210 :

1.	—

1. Сведения о характерных точках границ уточняемого земельного участка с кадастровым номером 05:44:000041:1211

Система координат МСК-05 **Зона №** 1

Обозначение характерных точек границ	Координаты, м				Метод определения координат	Формулы, примененные для расчета средней квадратической погрешности определения координат характерных точек границ (M_t), с подставленными в такие формулы значениями и итоговые (вычисленные) значения M_t, м	Описание закрепления точки
	содержатся в Едином государственном реестре недвижимости		определены в результате выполнения комплексных кадастровых работ				
	X	Y	X	Y			
1	2	3	4	5	6	7	8
н237У	—	—	197631,50	317066,53	Метод спутниковых геодезических измерений (определений)	$M_t = \sqrt{\frac{\Delta^2}{n}}$	—
н238У	—	—	197634,71	317087,42	Метод спутниковых геодезических измерений (определений)	$M_t = \sqrt{\frac{\Delta^2}{n}}$	—
н239У	—	—	197630,72	317088,18	Метод спутниковых геодезических измерений (определений)	$M_t = \sqrt{\frac{\Delta^2}{n}}$	—
н240У	—	—	197630,33	317085,77	Метод спутниковых геодезических измерений	$M_t = \sqrt{\frac{\Delta^2}{n}}$	—

КАРТА-ПЛАН ТЕРРИТОРИИ

Сведения об уточняемых земельных участках, необходимые для исправления реестровых ошибок в сведениях о местоположении их границ

					(определений)		
н241У	—	—	197621,12	317087,77	Метод спутниковых геодезических измерений (определений)	$M_t = \sqrt{\frac{\Delta^2}{n}}$	—
н242У	—	—	197621,31	317088,87	Метод спутниковых геодезических измерений (определений)	$M_t = \sqrt{\frac{\Delta^2}{n}}$	—
н243У	—	—	197609,20	317091,67	Метод спутниковых геодезических измерений (определений)	$M_t = \sqrt{\frac{\Delta^2}{n}}$	—
н244У	—	—	197605,43	317092,54	Метод спутниковых геодезических измерений (определений)	$M_t = \sqrt{\frac{\Delta^2}{n}}$	—
н245У	—	—	197599,78	317073,71	Метод спутниковых геодезических измерений (определений)	$M_t = \sqrt{\frac{\Delta^2}{n}}$	—
97	197631,67	317066,08	—	—	Метод спутниковых геодезических измерений (определений)	$M_t = \sqrt{\frac{\Delta^2}{n}}$	—
98	197635,24	317087,66	—	—	Метод спутниковых геодезических измерений (определений)	$M_t = \sqrt{\frac{\Delta^2}{n}}$	—
99	197632,84	317088,02	—	—	Метод спутниковых геодезических измерений (определений)	$M_t = \sqrt{\frac{\Delta^2}{n}}$	—

КАРТА-ПЛАН ТЕРРИТОРИИ

Сведения об уточняемых земельных участках, необходимые для исправления реестровых ошибок в сведениях о местоположении их границ

100	197632,09	317084,81	—	—	Метод спутниковых геодезических измерений (определений)	$M_t = \sqrt{\frac{\Delta^2}{n}}$	—
101	197623,39	317087,62	—	—	Метод спутниковых геодезических измерений (определений)	$M_t = \sqrt{\frac{\Delta^2}{n}}$	—
102	197623,15	317087,08	—	—	Метод спутниковых геодезических измерений (определений)	$M_t = \sqrt{\frac{\Delta^2}{n}}$	—
103	197610,24	317091,09	—	—	Метод спутниковых геодезических измерений (определений)	$M_t = \sqrt{\frac{\Delta^2}{n}}$	—
104	197605,85	317093,04	—	—	Метод спутниковых геодезических измерений (определений)	$M_t = \sqrt{\frac{\Delta^2}{n}}$	—
105	197600,02	317073,76	—	—	Метод спутниковых геодезических измерений (определений)	$M_t = \sqrt{\frac{\Delta^2}{n}}$	—
н237У	—	—	197631,50	317066,53	Метод спутниковых геодезических измерений (определений)	$M_t = \sqrt{\frac{\Delta^2}{n}}$	—

2. Сведения о частях границ уточняемого земельного участка с кадастровым номером 05:44:000041:1211

Обозначение части границ		Горизонтальное проложение (S), м	Описание прохождения части границ	Сведения о согласовании местоположения границ(согласовано/спорное)
от т.	до т.			
1	2	3	4	5
н237У	н238У	21,14	—	согласовано

КАРТА-ПЛАН ТЕРРИТОРИИ

Сведения об уточняемых земельных участках, необходимые для исправления реестровых ошибок в сведениях о местоположении их границ

н238У	н239У	4,06	—	согласовано
н239У	н240У	2,44	—	согласовано
н240У	н241У	9,42	—	согласовано
н241У	н242У	1,12	—	согласовано
н242У	н243У	12,43	—	согласовано
н243У	н244У	3,87	—	согласовано
н244У	н245У	19,66	—	согласовано
н245У	н237У	32,52	—	согласовано

3. Характеристики уточняемого земельного участка с кадастровым номером 05:44:000041:1211

№ п/п	Наименование характеристик земельного участка	Значение характеристики
1	2	3
1.	Сведения об адресе земельного участка	Республика Дагестан, г Буйнакск, ул. Ломоносова, д. 125
1.1.	Сведения об ином месте нахождения земельного участка, не являющегося объектом адресации, в структурированном виде	—
1.2.	Дополнительные сведения о месте нахождения земельного участка	—
2.	Площадь земельного участка ± величина погрешности определения(вычисления) площади (**Р ± ΔР**), **м^2**	605±9
3.	Формула, примененная для вычисления предельной погрешности определения площади земельного участка, с подставленными значениями и итоговые (вычисленные) значения (**ΔР**), м2	$\Delta P = 3{,}5 \cdot M_t \cdot \sqrt{P_{док}} = 3{,}5 \cdot 0{,}10 \cdot \sqrt{600} = 9$
4.	Площадь земельного участка согласно сведениям Единого государственного реестра недвижимости (**Ркад**), **м^2**	600
5.	Оценка расхождения **Р** и **Ркад (Р – Ркад), м^2**	5
6.	Предельный минимальный и максимальный размеры земельного участка (**Рмин и Рмакс), м^2**	—
7.	Кадастровый или иной государственный учетный номер (инвентарный) здания, сооружения, объекта незавершенного строительства, расположенного на земельном участке	05:44:000041:1409
8.	Вид (виды) разрешенного использования	Под индувидуальное жилишное сроительство
8.1.	Дополнительные сведения об использовании земельного участка	—
9.	Сведения о земельных участках (землях общего пользования, территории общего пользования), посредством которых обеспечивается доступ	—
10.	Иные сведения	—

КАРТА-ПЛАН ТЕРРИТОРИИ

Сведения об уточняемых земельных участках, необходимые для исправления реестровых ошибок в сведениях о местоположении их границ

4. Пояснения к сведениям об уточняемом земельном участке с кадастровым номером 05:44:000041:1211 :

1.	—

1. Сведения о характерных точках границ уточняемого земельного участка с кадастровым номером 05:44:000041:1216

Система координат МСК-05 **Зона №** 1

Обозначение характерных точек границ	Координаты, м				Метод определения координат	Формулы, примененные для расчета средней квадратической погрешности определения координат характерных точек границ (M_t), с подставленными в такие формулы значениями и итоговые (вычисленные) значения M_t, м	Описание закрепления точки
	содержатся в Едином государственном реестре недвижимости		определены в результате выполнения комплексных кадастровых работ				
	X	Y	X	Y			
1	2	3	4	5	6	7	8
н687У	—	—	197600,95	317768,34	Метод спутниковых геодезических измерений (определений)	$M_t = \sqrt{\frac{\Delta^2}{n}}$	—
н1166У	—	—	197603,01	317769,51	Метод спутниковых геодезических измерений (определений)	$M_t = \sqrt{\frac{\Delta^2}{n}}$	—
н1167У	—	—	197592,95	317784,91	Метод спутниковых геодезических измерений (определений)	$M_t = \sqrt{\frac{\Delta^2}{n}}$	—
н1168У	—	—	197564,97	317767,78	Метод спутниковых геодезических измерений (определений)	$M_t = \sqrt{\frac{\Delta^2}{n}}$	—
н660У	—	—	197574,11	317753,07	Метод спутниковых геодезических измерений (определений)	$M_t = \sqrt{\frac{\Delta^2}{n}}$	—

КАРТА-ПЛАН ТЕРРИТОРИИ

Сведения об уточняемых земельных участках, необходимые для исправления реестровых ошибок в сведениях о местоположении их границ

н688У	—	—	197581,02	317757,00	Метод спутниковых геодезических измерений (определений)	$M_t = \sqrt{\frac{\Delta^2}{n}}$	—
278	197604,66	317771,17	—	—	Метод спутниковых геодезических измерений (определений)	$M_t = \sqrt{\frac{\Delta^2}{n}}$	—
279	197596,59	317783,37	—	—	Метод спутниковых геодезических измерений (определений)	$M_t = \sqrt{\frac{\Delta^2}{n}}$	—
280	197574,09	317775,08	—	—	Метод спутниковых геодезических измерений (определений)	$M_t = \sqrt{\frac{\Delta^2}{n}}$	—
281	197565,34	317770,98	—	—	Метод спутниковых геодезических измерений (определений)	$M_t = \sqrt{\frac{\Delta^2}{n}}$	—
282	197577,51	317753,26	—	—	Метод спутниковых геодезических измерений (определений)	$M_t = \sqrt{\frac{\Delta^2}{n}}$	—
н687У	—	—	197600,95	317768,34	Метод спутниковых геодезических измерений (определений)	$M_t = \sqrt{\frac{\Delta^2}{n}}$	—

2. Сведения о частях границ уточняемого земельного участка с кадастровым номером 05:44:000041:1216

Обозначение части границ		Горизонтальное проложение (S), м	Описание прохождения части границ	Сведения о согласовании местоположения границ(согласовано/спорное)
от т.	до т.			
1	2	3	4	5
н687У	н1166У	2,37	—	согласовано

КАРТА-ПЛАН ТЕРРИТОРИИ

Сведения об уточняемых земельных участках, необходимые для исправления реестровых ошибок в сведениях о местоположении их границ

н1166У	н1167У	18,39	—	согласовано
н1167У	н1168У	32,81	—	согласовано
н1168У	н660У	17,32	—	согласовано
н660У	н688У	7,95	—	согласовано
н688У	н687У	22,93	—	согласовано

3. Характеристики уточняемого земельного участка с кадастровым номером 05:44:000041:1216

№ п/п	Наименование характеристик земельного участка	Значение характеристики
1	2	3
1.	Сведения об адресе земельного участка	Республика Дагестан, г. Буйнакск, ул. 1-я Манасаульская, 18
1.1.	Сведения об ином месте нахождения земельного участка, не являющегося объектом адресации, в структурированном виде	—
1.2.	Дополнительные сведения о месте нахождения земельного участка	—
2.	Площадь земельного участка ± величина погрешности определения(вычисления) площади (**Р ± ΔР**), **м^2**	589±9
3.	Формула, примененная для вычисления предельной погрешности определения площади земельного участка, с подставленными значениями и итоговые (вычисленные) значения (**ΔР**), м2	$\Delta P = 3{,}5 \cdot M_t \cdot \sqrt{P_{док}} = 3{,}5 \cdot 0{,}10 \cdot \sqrt{600} = 9$
4.	Площадь земельного участка согласно сведениям Единого государственного реестра недвижимости (**Ркад**), **м^2**	600
5.	Оценка расхождения **Р** и **Ркад (Р – Ркад), м^2**	-11
6.	Предельный минимальный и максимальный размеры земельного участка (**Рмин и Рмакс), м^2**	—
7.	Кадастровый или иной государственный учетный номер (инвентарный) здания, сооружения, объекта незавершенного строительства, расположенного на земельном участке	—
8.	Вид (виды) разрешенного использования	под жилую застройку индивидуальную
8.1.	Дополнительные сведения об использовании земельного участка	—
9.	Сведения о земельных участках (землях общего пользования, территории общего пользования), посредством которых обеспечивается доступ	—
10.	Иные сведения	—

4. Пояснения к сведениям об уточняемом земельном участке с кадастровым номером 05:44:000041:1216 :

1.	—

КАРТА-ПЛАН ТЕРРИТОРИИ

Сведения об уточняемых земельных участках, необходимые для исправления реестровых ошибок в сведениях о местоположении их границ

1. Сведения о характерных точках границ уточняемого земельного участка с кадастровым номером 05:44:000041:1220

Система координат МСК-05 **Зона № 1**

Обозначение характерных точек границ	Координаты, м				Метод определения координат	Формулы, примененные для расчета средней квадратической погрешности определения координат характерных точек границ (M_t), с подставленными в такие формулы значениями и итоговые (вычисленные) значения M_t, м	Описание закрепления точки
	содержатся в Едином государственном реестре недвижимости		определены в результате выполнения комплексных кадастровых работ				
	X	Y	X	Y			
1	2	3	4	5	6	7	8
н269У	—	—	197619,22	317109,13	Метод спутниковых геодезических измерений (определений)	$M_t = \sqrt{\frac{\Delta^2}{n}}$	—
н270У	—	—	197621,75	317134,03	Метод спутниковых геодезических измерений (определений)	$M_t = \sqrt{\frac{\Delta^2}{n}}$	—
н271У	—	—	197607,43	317139,96	Метод спутниковых геодезических измерений (определений)	$M_t = \sqrt{\frac{\Delta^2}{n}}$	—
н272У	—	—	197588,23	317117,30	Метод спутниковых геодезических измерений (определений)	$M_t = \sqrt{\frac{\Delta^2}{n}}$	—
106	197620,30	317108,39	—	—	Метод спутниковых геодезических измерений (определений)	$M_t = \sqrt{\frac{\Delta^2}{n}}$	—
107	197623,24	317133,90	—	—	Метод спутниковых геодезических измерений	$M_t = \sqrt{\frac{\Delta^2}{n}}$	—

КАРТА-ПЛАН ТЕРРИТОРИИ

Сведения об уточняемых земельных участках, необходимые для исправления реестровых ошибок в сведениях о местоположении их границ

					(определений)		
108	197607,75	317139,67	—	—	Метод спутниковых геодезических измерений (определений)	$M_t = \sqrt{\frac{\Delta^2}{n}}$	—
109	197592,01	317116,09	—	—	Метод спутниковых геодезических измерений (определений)	$M_t = \sqrt{\frac{\Delta^2}{n}}$	—
н269У	—	—	197619,22	317109,13	Метод спутниковых геодезических измерений (определений)	$M_t = \sqrt{\frac{\Delta^2}{n}}$	—

2. Сведения о частях границ уточняемого земельного участка с кадастровым номером 05:44:000041:1220

Обозначение части границ		Горизонтальное проложение (S), м	Описание прохождения части границ	Сведения о согласовании местоположения границ(согласовано/спорное)
от т.	до т.			
1	2	3	4	5
н269У	н270У	25,03	—	согласовано
н270У	н271У	15,50	—	согласовано
н271У	н272У	29,70	—	согласовано
н272У	н269У	32,05	—	согласовано

3. Характеристики уточняемого земельного участка с кадастровым номером 05:44:000041:1220

№ п/п	Наименование характеристик земельного участка	Значение характеристики
1	2	3
1.	Сведения об адресе земельного участка	—
1.1.	Сведения об ином месте нахождения земельного участка, не являющегося объектом адресации, в структурированном виде	Республика Дагестан, г Буйнакск, с/т "Дружба-2", участок №377(68)
1.2.	Дополнительные сведения о месте нахождения земельного участка	—
2.	Площадь земельного участка ± величина погрешности определения(вычисления) площади (**Р ± ΔР**), **м²**	615±9
3.	Формула, примененная для вычисления предельной погрешности определения площади земельного участка, с подставленными значениями и итоговые (вычисленные) значения (**ΔР**), м2	$\Delta P = 3,5 \cdot M_t \cdot \sqrt{P_{док}} = 3,5 \cdot 0,10 \cdot \sqrt{600} = 9$

КАРТА-ПЛАН ТЕРРИТОРИИ

Сведения об уточняемых земельных участках, необходимые для исправления реестровых ошибок в сведениях о местоположении их границ

1	2	3
4.	Площадь земельного участка согласно сведениям Единого государственного реестра недвижимости (**Ркад**), **м^2**	600
5.	Оценка расхождения **Р** и **Ркад (Р – Ркад), м^2**	15
6.	Предельный минимальный и максимальный размеры земельного участка (**Рмин и Рмакс), м^2**	—
7.	Кадастровый или иной государственный учетный номер (инвентарный) здания, сооружения, объекта незавершенного строительства, расположенного на земельном участке	—
8.	Вид (виды) разрешенного использования	Под жилую застройку индувидуальную
8.1.	Дополнительные сведения об использовании земельного участка	—
9.	Сведения о земельных участках (землях общего пользования, территории общего пользования), посредством которых обеспечивается доступ	—
10.	Иные сведения	—

4. Пояснения к сведениям об уточняемом земельном участке с кадастровым номером 05:44:000041:1220 :

1.	—

1. Сведения о характерных точках границ уточняемого земельного участка с кадастровым номером 05:44:000041:1221

Система координат МСК-05 **Зона №** 1

Обозначение характерных точек границ	Координаты, м				Метод определения координат	Формулы, примененные для расчета средней квадратической погрешности определения координат характерных точек границ (M_t), с подставленными в такие формулы значениями и итоговые (вычисленные) значения M_t, м	Описание закрепления точки
	содержатся в Едином государственном реестре недвижимости		определены в результате выполнения комплексных кадастровых работ				
	X	Y	X	Y			
1	2	3	4	5	6	7	8
н254У	—	—	197469,65	316833,41	Метод спутниковых геодезических измерений (определений)	$M_t = \sqrt{\frac{\Delta^2}{n}}$	—

КАРТА-ПЛАН ТЕРРИТОРИИ

Сведения об уточняемых земельных участках, необходимые для исправления реестровых ошибок в сведениях о местоположении их границ

н255У	—	—	197459,49	316845,24	Метод спутниковых геодезических измерений (определений)	$M_t = \sqrt{\frac{\Delta^2}{n}}$	—
н256У	—	—	197438,29	316824,59	Метод спутниковых геодезических измерений (определений)	$M_t = \sqrt{\frac{\Delta^2}{n}}$	—
н257У	—	—	197448,75	316813,51	Метод спутниковых геодезических измерений (определений)	$M_t = \sqrt{\frac{\Delta^2}{n}}$	—
110	197471,42	316833,76	—	—	Метод спутниковых геодезических измерений (определений)	$M_t = \sqrt{\frac{\Delta^2}{n}}$	—
111	197461,20	316844,74	—	—	Метод спутниковых геодезических измерений (определений)	$M_t = \sqrt{\frac{\Delta^2}{n}}$	—
112	197439,89	316823,62	—	—	Метод спутниковых геодезических измерений (определений)	$M_t = \sqrt{\frac{\Delta^2}{n}}$	—
113	197450,11	316812,64	—	—	Метод спутниковых геодезических измерений (определений)	$M_t = \sqrt{\frac{\Delta^2}{n}}$	—
н254У	—	—	197469,65	316833,41	Метод спутниковых геодезических измерений (определений)	$M_t = \sqrt{\frac{\Delta^2}{n}}$	—

КАРТА-ПЛАН ТЕРРИТОРИИ

Сведения об уточняемых земельных участках, необходимые для исправления реестровых ошибок в сведениях о местоположении их границ

2. Сведения о частях границ уточняемого земельного участка с кадастровым номером 05:44:000041:1221

Обозначение части границ		Горизонтальное проложение (S), м	Описание прохождения части границ	Сведения о согласовании местоположения границ(согласовано/спорное)
от т.	до т.			
1	2	3	4	5
н254У	н255У	15,59	—	согласовано
н255У	н256У	29,59	—	согласовано
н256У	н257У	15,24	—	согласовано
н257У	н254У	28,86	—	согласовано

3. Характеристики уточняемого земельного участка с кадастровым номером 05:44:000041:1221

№ п/п	Наименование характеристик земельного участка	Значение характеристики
1	2	3
1.	Сведения об адресе земельного участка	—
1.1.	Сведения об ином месте нахождения земельного участка, не являющегося объектом адресации, в структурированном виде	Республика Дагестан, г Буйнакск, тер снт. "Дружба - 2", земельный участок №401
1.2.	Дополнительные сведения о месте нахождения земельного участка	—
2.	Площадь земельного участка ± величина погрешности определения(вычисления) площади (**Р ± ΔР**), **м^2**	450±7
3.	Формула, примененная для вычисления предельной погрешности определения площади земельного участка, с подставленными значениями и итоговые (вычисленные) значения (**ΔР**), м2	$\Delta P = 3,5 \cdot M_t \cdot \sqrt{P_{док}} = 3,5 \cdot 0,10 \cdot \sqrt{450} = 7$
4.	Площадь земельного участка согласно сведениям Единого государственного реестра недвижимости (**Ркад**), **м^2**	450
5.	Оценка расхождения **Р** и **Ркад (Р – Ркад), м^2**	0
6.	Предельный минимальный и максимальный размеры земельного участка (**Рмин и Рмакс), м^2**	—
7.	Кадастровый или иной государственный учетный номер (инвентарный) здания, сооружения, объекта незавершенного строительства, расположенного на земельном участке	—
8.	Вид (виды) разрешенного использования	Под жилую застройку индувидуальную
8.1.	Дополнительные сведения об использовании земельного участка	—
9.	Сведения о земельных участках (землях общего пользования, территории общего пользования), посредством которых обеспечивается доступ	—

КАРТА-ПЛАН ТЕРРИТОРИИ

Сведения об уточняемых земельных участках, необходимые для исправления реестровых ошибок в сведениях о местоположении их границ

1	2	3
10.	Иные сведения	—

4. Пояснения к сведениям об уточняемом земельном участке с кадастровым номером 05:44:000041:1221 :

1.	—

1. Сведения о характерных точках границ уточняемого земельного участка с кадастровым номером 05:44:000041:1222

Система координат МСК-05 **Зона № 1**

Обозначение характерных точек границ	Координаты, м				Метод определения координат	Формулы, примененные для расчета средней квадратической погрешности определения координат характерных точек границ (M_t), с подставленными в такие формулы значениями и итоговые (вычисленные) значения M_t, м	Описание закрепления точки
	содержатся в Едином государственном реестре недвижимости		определены в результате выполнения комплексных кадастровых работ				
	X	Y	X	Y			
1	2	3	4	5	6	7	8
н1202У	—	—	197592,31	317034,73	Метод спутниковых геодезических измерений (определений)	$M_t = \sqrt{\frac{\Delta^2}{n}}$	—
н1203У	—	—	197605,86	317071,98	Метод спутниковых геодезических измерений (определений)	$M_t = \sqrt{\frac{\Delta^2}{n}}$	—
н449У	—	—	197596,21	317074,14	Метод спутниковых геодезических измерений (определений)	$M_t = \sqrt{\frac{\Delta^2}{n}}$	—
н448У	—	—	197579,49	317040,30	Метод спутниковых геодезических измерений (определений)	$M_t = \sqrt{\frac{\Delta^2}{n}}$	—

КАРТА-ПЛАН ТЕРРИТОРИИ

Сведения об уточняемых земельных участках, необходимые для исправления реестровых ошибок в сведениях о местоположении их границ

114	197594,22	317034,31	—	—	Метод спутниковых геодезических измерений (определений)	$M_t = \sqrt{\frac{\Delta^2}{n}}$	—
115	197607,70	317071,90	—	—	Метод спутниковых геодезических измерений (определений)	$M_t = \sqrt{\frac{\Delta^2}{n}}$	—
105	197600,02	317073,76	—	—	Метод спутниковых геодезических измерений (определений)	$M_t = \sqrt{\frac{\Delta^2}{n}}$	—
116	197598,20	317074,13	—	—	Метод спутниковых геодезических измерений (определений)	$M_t = \sqrt{\frac{\Delta^2}{n}}$	—
117	197581,95	317040,28	—	—	Метод спутниковых геодезических измерений (определений)	$M_t = \sqrt{\frac{\Delta^2}{n}}$	—
н1202У	—	—	197592,31	317034,73	Метод спутниковых геодезических измерений (определений)	$M_t = \sqrt{\frac{\Delta^2}{n}}$	—

2. Сведения о частях границ уточняемого земельного участка с кадастровым номером 05:44:000041:1222

Обозначение части границ		Горизонтальное проложение (S), м	Описание прохождения части границ	Сведения о согласовании местоположения границ(согласовано/спорное)
от т.	до т.			
1	2	3	4	5
н1202У	н1203У	39,64	—	согласовано
н1203У	н449У	9,89	—	согласовано
н449У	н448У	37,75	—	согласовано
н448У	н1202У	13,98	—	согласовано

КАРТА-ПЛАН ТЕРРИТОРИИ

Сведения об уточняемых земельных участках, необходимые для исправления реестровых ошибок в сведениях о местоположении их границ

3. Характеристики уточняемого земельного участка с кадастровым номером 05:44:000041:1222

№ п/п	Наименование характеристик земельного участка	Значение характеристики
1	2	3
1.	Сведения об адресе земельного участка	Российская Федерация, Республика Дагестан, г.о. город Буйнакск, г Буйнакск, ул 3-я Озерная, з/у 5
1.1.	Сведения об ином месте нахождения земельного участка, не являющегося объектом адресации, в структурированном виде	—
1.2.	Дополнительные сведения о месте нахождения земельного участка	—
2.	Площадь земельного участка ± величина погрешности определения(вычисления) площади (**Р ± ΔР**), **м^2**	458±7
3.	Формула, примененная для вычисления предельной погрешности определения площади земельного участка, с подставленными значениями и итоговые (вычисленные) значения (**ΔР**), м2	$\Delta P = 3{,}5 \cdot M_t \cdot \sqrt{P_{док}} = 3{,}5 \cdot 0{,}10 \cdot \sqrt{450} = 7$
4.	Площадь земельного участка согласно сведениям Единого государственного реестра недвижимости (**Ркад**), **м^2**	450
5.	Оценка расхождения **Р** и **Ркад (Р – Ркад), м^2**	8
6.	Предельный минимальный и максимальный размеры земельного участка (**Рмин и Рмакс), м^2**	—
7.	Кадастровый или иной государственный учетный номер (инвентарный) здания, сооружения, объекта незавершенного строительства, расположенного на земельном участке	05:44:000041:1740
8.	Вид (виды) разрешенного использования	Под жилую застройку индувидуальную
8.1.	Дополнительные сведения об использовании земельного участка	—
9.	Сведения о земельных участках (землях общего пользования, территории общего пользования), посредством которых обеспечивается доступ	—
10.	Иные сведения	—

4. Пояснения к сведениям об уточняемом земельном участке с кадастровым номером 05:44:000041:1222 :

1.	—

1. Сведения о характерных точках границ уточняемого земельного участка с кадастровым номером 05:44:000041:1223

Система координат МСК-05 **Зона №** 1

КАРТА-ПЛАН ТЕРРИТОРИИ

Сведения об уточняемых земельных участках, необходимые для исправления реестровых ошибок в сведениях о местоположении их границ

Обозначение характерных точек границ	Координаты, м				Метод определения координат	Формулы, примененные для расчета средней квадратической погрешности определения координат характерных точек границ (M_t), с подставленными в такие формулы значениями и итоговые (вычисленные) значения M_t, м	Описание закрепления точки
	содержатся в Едином государственном реестре недвижимости		определены в результате выполнения комплексных кадастровых работ				
	X	Y	X	Y			
1	2	3	4	5	6	7	8
н279У	—	—	197276,09	316974,96	Метод спутниковых геодезических измерений (определений)	$M_t = \sqrt{\frac{\Delta^2}{n}}$	—
н280У	—	—	197302,31	317004,36	Метод спутниковых геодезических измерений (определений)	$M_t = \sqrt{\frac{\Delta^2}{n}}$	—
н281У	—	—	197287,91	317016,07	Метод спутниковых геодезических измерений (определений)	$M_t = \sqrt{\frac{\Delta^2}{n}}$	—
н282У	—	—	197266,76	316982,50	Метод спутниковых геодезических измерений (определений)	$M_t = \sqrt{\frac{\Delta^2}{n}}$	—
н283У	—	—	197270,61	316979,26	Метод спутниковых геодезических измерений (определений)	$M_t = \sqrt{\frac{\Delta^2}{n}}$	—
118	197278,13	316974,91	—	—	Метод спутниковых геодезических измерений (определений)	$M_t = \sqrt{\frac{\Delta^2}{n}}$	—

КАРТА-ПЛАН ТЕРРИТОРИИ

Сведения об уточняемых земельных участках, необходимые для исправления реестровых ошибок в сведениях о местоположении их границ

119	197303,08	317004,32	—	—	Метод спутниковых геодезических измерений (определений)	$M_t = \sqrt{\frac{\Delta^2}{n}}$	—
120	197288,72	317015,86	—	—	Метод спутниковых геодезических измерений (определений)	$M_t = \sqrt{\frac{\Delta^2}{n}}$	—
121	197268,12	316982,60	—	—	Метод спутниковых геодезических измерений (определений)	$M_t = \sqrt{\frac{\Delta^2}{n}}$	—
122	197271,76	316979,99	—	—	Метод спутниковых геодезических измерений (определений)	$M_t = \sqrt{\frac{\Delta^2}{n}}$	—
н279У	—	—	197276,09	316974,96	Метод спутниковых геодезических измерений (определений)	$M_t = \sqrt{\frac{\Delta^2}{n}}$	—

2. Сведения о частях границ уточняемого земельного участка с кадастровым номером 05:44:000041:1223

Обозначение части границ		Горизонтальное проложение (S), м	Описание прохождения части границ	Сведения о согласовании местоположения границ(согласовано/спорное)
от т.	до т.			
1	2	3	4	5
н279У	н280У	39,39	—	согласовано
н280У	н281У	18,56	—	согласовано
н281У	н282У	39,68	—	согласовано
н282У	н283У	5,03	—	согласовано
н283У	н279У	6,97	—	согласовано

3. Характеристики уточняемого земельного участка с кадастровым номером 05:44:000041:1223

№ п/п	Наименование характеристик земельного участка	Значение характеристики
1	2	3
1.	Сведения об адресе земельного участка	Российская Федерация, Республика Дагестан, г.о. город Буйнакск, г

КАРТА-ПЛАН ТЕРРИТОРИИ

Сведения об уточняемых земельных участках, необходимые для исправления реестровых ошибок в сведениях о местоположении их границ

1	2	3
		Буйнакск, ул Магомедова Ахмеда Гамзатовича, з/у 72
1.1.	Сведения об ином месте нахождения земельного участка, не являющегося объектом адресации, в структурированном виде	—
1.2.	Дополнительные сведения о месте нахождения земельного участка	—
2.	Площадь земельного участка ± величина погрешности определения(вычисления) площади (**Р ± ΔР**), **м^2**	602±9
3.	Формула, примененная для вычисления предельной погрешности определения площади земельного участка, с подставленными значениями и итоговые (вычисленные) значения (**ΔР**), м2	$\Delta P = 3{,}5 \cdot M_t \cdot \sqrt{P_{док}} = 3{,}5 \cdot 0{,}10 \cdot \sqrt{600} = 9$
4.	Площадь земельного участка согласно сведениям Единого государственного реестра недвижимости (**Ркад**), **м^2**	600
5.	Оценка расхождения **Р** и **Ркад (Р – Ркад), м^2**	2
6.	Предельный минимальный и максимальный размеры земельного участка (**Рмин и Рмакс), м^2**	—
7.	Кадастровый или иной государственный учетный номер (инвентарный) здания, сооружения, объекта незавершенного строительства, расположенного на земельном участке	—
8.	Вид (виды) разрешенного использования	Под жилую застройку идивидуальную
8.1.	Дополнительные сведения об использовании земельного участка	—
9.	Сведения о земельных участках (землях общего пользования, территории общего пользования), посредством которых обеспечивается доступ	—
10.	Иные сведения	—

4. Пояснения к сведениям об уточняемом земельном участке с кадастровым номером 05:44:000041:1223 :

1.	—

1. Сведения о характерных точках границ уточняемого земельного участка с кадастровым номером 05:44:000041:1224

Система координат МСК-05 **Зона №** 1

КАРТА-ПЛАН ТЕРРИТОРИИ

Сведения об уточняемых земельных участках, необходимые для исправления реестровых ошибок в сведениях о местоположении их границ

Обозначение характерных точек границ	Координаты, м				Метод определения координат	Формулы, примененные для расчета средней квадратической погрешности определения координат характерных точек границ (M_t), с подставленными в такие формулы значениями и итоговые (вычисленные) значения M_t, м	Описание закрепления точки
	содержатся в Едином государственном реестре недвижимости		определены в результате выполнения комплексных кадастровых работ				
	X	Y	X	Y			
1	2	3	4	5	6	7	8
н250У	—	—	197270,32	316902,04	Метод спутниковых геодезических измерений (определений)	$M_t = \sqrt{\frac{\Delta^2}{n}}$	—
н251У	—	—	197289,43	316927,16	Метод спутниковых геодезических измерений (определений)	$M_t = \sqrt{\frac{\Delta^2}{n}}$	—
н252У	—	—	197273,86	316940,36	Метод спутниковых геодезических измерений (определений)	$M_t = \sqrt{\frac{\Delta^2}{n}}$	—
н253У	—	—	197256,76	316916,25	Метод спутниковых геодезических измерений (определений)	$M_t = \sqrt{\frac{\Delta^2}{n}}$	—
123	197268,88	316905,60	—	—	Метод спутниковых геодезических измерений (определений)	$M_t = \sqrt{\frac{\Delta^2}{n}}$	—
124	197289,70	316927,20	—	—	Метод спутниковых геодезических измерений (определений)	$M_t = \sqrt{\frac{\Delta^2}{n}}$	—

КАРТА-ПЛАН ТЕРРИТОРИИ

Сведения об уточняемых земельных участках, необходимые для исправления реестровых ошибок в сведениях о местоположении их границ

125	197275,36	316941,13	—	—	Метод спутниковых геодезических измерений (определений)	$M_t = \sqrt{\frac{\Delta^2}{n}}$	—
126	197254,53	316919,54	—	—	Метод спутниковых геодезических измерений (определений)	$M_t = \sqrt{\frac{\Delta^2}{n}}$	—
н250У	—	—	197270,32	316902,04	Метод спутниковых геодезических измерений (определений)	$M_t = \sqrt{\frac{\Delta^2}{n}}$	—

2. Сведения о частях границ уточняемого земельного участка с кадастровым номером 05:44:000041:1224

Обозначение части границ		Горизонтальное проложение (S), м	Описание прохождения части границ	Сведения о согласовании местоположения границ(согласовано/спорное)
от т.	до т.			
1	2	3	4	5
н250У	н251У	31,56	—	согласовано
н251У	н252У	20,41	—	согласовано
н252У	н253У	29,56	—	согласовано
н253У	н250У	19,64	—	согласовано

3. Характеристики уточняемого земельного участка с кадастровым номером 05:44:000041:1224

№ п/п	Наименование характеристик земельного участка	Значение характеристики
1	2	3
1.	Сведения об адресе земельного участка	Респ Дагестан, г Буйнакск, ул. 8 - ая Озерная №24
1.1.	Сведения об ином месте нахождения земельного участка, не являющегося объектом адресации, в структурированном виде	—
1.2.	Дополнительные сведения о месте нахождения земельного участка	—
2.	Площадь земельного участка ± величина погрешности определения(вычисления) площади (**Р ± ΔР**), **м^2**	607±9
3.	Формула, примененная для вычисления предельной погрешности определения площади земельного участка, с подставленными значениями и итоговые (вычисленные) значения (**ΔР**), м2	$\Delta P = 3{,}5 \cdot M_t \cdot \sqrt{P_{док}} = 3{,}5 \cdot 0{,}10 \cdot \sqrt{600} = 9$
4.	Площадь земельного участка согласно сведениям Единого	600

КАРТА-ПЛАН ТЕРРИТОРИИ

Сведения об уточняемых земельных участках, необходимые для исправления реестровых ошибок в сведениях о местоположении их границ

1	2	3
	государственного реестра недвижимости (**Ркад**), **м²**	
5.	Оценка расхождения **Р** и **Ркад (Р – Ркад), м²**	7
6.	Предельный минимальный и максимальный размеры земельного участка (**Рмин и Рмакс), м²**	—
7.	Кадастровый или иной государственный учетный номер (инвентарный) здания, сооружения, объекта незавершенного строительства, расположенного на земельном участке	05:44:000041:1249
8.	Вид (виды) разрешенного использования	Под жилую застройку индувидуальную
8.1.	Дополнительные сведения об использовании земельного участка	—
9.	Сведения о земельных участках (землях общего пользования, территории общего пользования), посредством которых обеспечивается доступ	—
10.	Иные сведения	—

4. Пояснения к сведениям об уточняемом земельном участке с кадастровым номером 05:44:000041:1224 :

1.	—

1. Сведения о характерных точках границ уточняемого земельного участка с кадастровым номером 05:44:000041:1225

Система координат МСК-05 **Зона №** 1

Обозначение характерных точек границ	Координаты, м				Метод определения координат	Формулы, примененные для расчета средней квадратической погрешности определения координат характерных точек границ (M_t), с подставленными в такие формулы значениями и итоговые (вычисленные) значения M_t, м	Описание закрепления точки
	содержатся в Едином государственном реестре недвижимости		определены в результате выполнения комплексных кадастровых работ				
	X	Y	X	Y			
1	2	3	4	5	6	7	8
н1186У	—	—	197301,66	316928,24	Метод спутниковых геодезических измерений (определений)	$M_t = \sqrt{\frac{\Delta^2}{n}}$	—
н809У	—	—	197312,59	316940,08	Метод спутниковых геодезических измерений	$M_t = \sqrt{\frac{\Delta^2}{n}}$	—

КАРТА-ПЛАН ТЕРРИТОРИИ

Сведения об уточняемых земельных участках, необходимые для исправления реестровых ошибок в сведениях о местоположении их границ

					(определений)		
н811У	—	—	197290,30	316959,00	Метод спутниковых геодезических измерений (определений)	$M_t = \sqrt{\frac{\Delta^2}{n}}$	—
н1187У	—	—	197280,49	316947,93	Метод спутниковых геодезических измерений (определений)	$M_t = \sqrt{\frac{\Delta^2}{n}}$	—
131	197303,44	316928,25	—	—	Метод спутниковых геодезических измерений (определений)	$M_t = \sqrt{\frac{\Delta^2}{n}}$	—
132	197314,77	316939,45	—	—	Метод спутниковых геодезических измерений (определений)	$M_t = \sqrt{\frac{\Delta^2}{n}}$	—
133	197292,25	316958,70	—	—	Метод спутниковых геодезических измерений (определений)	$M_t = \sqrt{\frac{\Delta^2}{n}}$	—
134	197282,23	316947,51	—	—	Метод спутниковых геодезических измерений (определений)	$M_t = \sqrt{\frac{\Delta^2}{n}}$	—
н1186У	—	—	197301,66	316928,24	Метод спутниковых геодезических измерений (определений)	$M_t = \sqrt{\frac{\Delta^2}{n}}$	—

2. Сведения о частях границ уточняемого земельного участка с кадастровым номером 05:44:000041:1225

Обозначение части границ		Горизонтальное проложение (S), м	Описание прохождения части границ	Сведения о согласовании местоположения границ(согласовано/спорное)
от т.	до т.			

КАРТА-ПЛАН ТЕРРИТОРИИ

Сведения об уточняемых земельных участках, необходимые для исправления реестровых ошибок в сведениях о местоположении их границ

1	2	3	4	5
н1186У	н809У	16,11	—	согласовано
н809У	н811У	29,24	—	согласовано
н811У	н1187У	14,79	—	согласовано
н1187У	н1186У	28,91	—	согласовано

3. Характеристики уточняемого земельного участка с кадастровым номером 05:44:000041:1225

№ п/п	Наименование характеристик земельного участка	Значение характеристики
1	2	3
1.	Сведения об адресе земельного участка	Республика Дагестан, г. Буйнакск, ул. 8-ая Озерная, № 25
1.1.	Сведения об ином месте нахождения земельного участка, не являющегося объектом адресации, в структурированном виде	—
1.2.	Дополнительные сведения о месте нахождения земельного участка	—
2.	Площадь земельного участка ± величина погрешности определения(вычисления) площади (**Р ± ΔР**), **м^2**	449±7
3.	Формула, примененная для вычисления предельной погрешности определения площади земельного участка, с подставленными значениями и итоговые (вычисленные) значения (**ΔР**), м2	$\Delta P = 3{,}5 \cdot M_t \cdot \sqrt{P_{док}} = 3{,}5 \cdot 0{,}10 \cdot \sqrt{450} = 7$
4.	Площадь земельного участка согласно сведениям Единого государственного реестра недвижимости (**Ркад**), **м^2**	450
5.	Оценка расхождения **Р** и **Ркад (Р – Ркад), м^2**	-1
6.	Предельный минимальный и максимальный размеры земельного участка (**Рмин и Рмакс), м^2**	—
7.	Кадастровый или иной государственный учетный номер (инвентарный) здания, сооружения, объекта незавершенного строительства, расположенного на земельном участке	05:44:000041:1315
8.	Вид (виды) разрешенного использования	Под индувидуальное жилишное сроительство
8.1.	Дополнительные сведения об использовании земельного участка	—
9.	Сведения о земельных участках (землях общего пользования, территории общего пользования), посредством которых обеспечивается доступ	—
10.	Иные сведения	—

4. Пояснения к сведениям об уточняемом земельном участке с кадастровым номером 05:44:000041:1225 :

1.	—

КАРТА-ПЛАН ТЕРРИТОРИИ

Сведения об уточняемых земельных участках, необходимые для исправления реестровых ошибок в сведениях о местоположении их границ

1. Сведения о характерных точках границ уточняемого земельного участка с кадастровым номером 05:44:000041:1226

Система координат МСК-05 **Зона № 1**

Обозначение характерных точек границ	Координаты, м				Метод определения координат	Формулы, примененные для расчета средней квадратической погрешности определения координат характерных точек границ (M_t), с подставленными в такие формулы значениями и итоговые (вычисленные) значения M_t, м	Описание закрепления точки
	содержатся в Едином государственном реестре недвижимости		определены в результате выполнения комплексных кадастровых работ				
	X	Y	X	Y			
1	2	3	4	5	6	7	8
н295У	—	—	197372,68	316791,17	Метод спутниковых геодезических измерений (определений)	$M_t = \sqrt{\frac{\Delta^2}{n}}$	—
н296У	—	—	197367,70	316797,18	Метод спутниковых геодезических измерений (определений)	$M_t = \sqrt{\frac{\Delta^2}{n}}$	—
н297У	—	—	197362,61	316803,03	Метод спутниковых геодезических измерений (определений)	$M_t = \sqrt{\frac{\Delta^2}{n}}$	—
н298У	—	—	197338,95	316785,60	Метод спутниковых геодезических измерений (определений)	$M_t = \sqrt{\frac{\Delta^2}{n}}$	—
н299У	—	—	197349,13	316772,59	Метод спутниковых геодезических измерений (определений)	$M_t = \sqrt{\frac{\Delta^2}{n}}$	—
127	197373,27	316789,36	—	—	Метод спутниковых геодезических измерений	$M_t = \sqrt{\frac{\Delta^2}{n}}$	—

КАРТА-ПЛАН ТЕРРИТОРИИ

Сведения об уточняемых земельных участках, необходимые для исправления реестровых ошибок в сведениях о местоположении их границ

					(определений)		
128	197363,96	316801,66	—	—	Метод спутниковых геодезических измерений (определений)	$M_t = \sqrt{\frac{\Delta^2}{n}}$	—
129	197340,63	316784,15	—	—	Метод спутниковых геодезических измерений (определений)	$M_t = \sqrt{\frac{\Delta^2}{n}}$	—
130	197349,73	316771,79	—	—	Метод спутниковых геодезических измерений (определений)	$M_t = \sqrt{\frac{\Delta^2}{n}}$	—
н295У	—	—	197372,68	316791,17	Метод спутниковых геодезических измерений (определений)	$M_t = \sqrt{\frac{\Delta^2}{n}}$	—

2. Сведения о частях границ уточняемого земельного участка с кадастровым номером 05:44:000041:1226

Обозначение части границ		Горизонтальное проложение (S), м	Описание прохождения части границ	Сведения о согласовании местоположения границ(согласовано/спорное)
от т.	до т.			
1	2	3	4	5
н295У	н296У	7,81	—	согласовано
н296У	н297У	7,75	—	согласовано
н297У	н298У	29,39	—	согласовано
н298У	н299У	16,52	—	согласовано
н299У	н295У	30,00	—	согласовано

3. Характеристики уточняемого земельного участка с кадастровым номером 05:44:000041:1226

№ п/п	Наименование характеристик земельного участка	Значение характеристики
1	2	3
1.	Сведения об адресе земельного участка	Респ Дагестан, г Буйнакск, ул. 9- ая Озерная д.3
1.1.	Сведения об ином месте нахождения земельного участка, не являющегося объектом адресации, в структурированном виде	—
1.2.	Дополнительные сведения о месте нахождения земельного участка	—

КАРТА-ПЛАН ТЕРРИТОРИИ

Сведения об уточняемых земельных участках, необходимые для исправления реестровых ошибок в сведениях о местоположении их границ

1	2	3
2.	Площадь земельного участка ± величина погрешности определения(вычисления) площади (**Р ± ΔР**), **м²**	477±7
3.	Формула, примененная для вычисления предельной погрешности определения площади земельного участка, с подставленными значениями и итоговые (вычисленные) значения (**ΔР**), м2	$\Delta P = 3{,}5 \cdot M_t \cdot \sqrt{P_{док}} = 3{,}5 \cdot 0{,}10 \cdot \sqrt{450} = 7$
4.	Площадь земельного участка согласно сведениям Единого государственного реестра недвижимости (**Ркад**), **м²**	450
5.	Оценка расхождения **Р** и **Ркад (Р – Ркад), м²**	27
6.	Предельный минимальный и максимальный размеры земельного участка (**Рмин и Рмакс), м²**	—
7.	Кадастровый или иной государственный учетный номер (инвентарный) здания, сооружения, объекта незавершенного строительства, расположенного на земельном участке	05:44:000041:1270
8.	Вид (виды) разрешенного использования	Под индувидуальное жилишное сроительство
8.1.	Дополнительные сведения об использовании земельного участка	—
9.	Сведения о земельных участках (землях общего пользования, территории общего пользования), посредством которых обеспечивается доступ	—
10.	Иные сведения	—

4. Пояснения к сведениям об уточняемом земельном участке с кадастровым номером 05:44:000041:1226 :

1.	—

1. Сведения о характерных точках границ уточняемого земельного участка с кадастровым номером 05:44:000041:1227

Система координат МСК-05 **Зона №** 1

Обозначение характерных точек границ	Координаты, м				Метод определения координат	Формулы, примененные для расчета средней квадратической погрешности определения координат характерных точек границ (M_t), с подставленными в такие формулы значениями и итоговые (вычисленные) значения M_t, м	Описание закрепления точки
	содержатся в Едином государственном реестре недвижимости		определены в результате выполнения комплексных кадастровых работ				
	X	Y	X	Y			
1	2	3	4	5	6	7	8

КАРТА-ПЛАН ТЕРРИТОРИИ

Сведения об уточняемых земельных участках, необходимые для исправления реестровых ошибок в сведениях о местоположении их границ

н1381У	—	—	197200,99	317627,01	Метод спутниковых геодезических измерений (определений)	$M_t = \sqrt{\frac{\Delta^2}{n}}$	—
н1382У	—	—	197200,10	317636,75	Метод спутниковых геодезических измерений (определений)	$M_t = \sqrt{\frac{\Delta^2}{n}}$	—
н1383У	—	—	197187,85	317656,03	Метод спутниковых геодезических измерений (определений)	$M_t = \sqrt{\frac{\Delta^2}{n}}$	—
н574У	—	—	197183,98	317654,29	Метод спутниковых геодезических измерений (определений)	$M_t = \sqrt{\frac{\Delta^2}{n}}$	—
н578У	—	—	197170,80	317649,09	Метод спутниковых геодезических измерений (определений)	$M_t = \sqrt{\frac{\Delta^2}{n}}$	—
н1071У	—	—	197179,06	317625,67	Метод спутниковых геодезических измерений (определений)	$M_t = \sqrt{\frac{\Delta^2}{n}}$	—
139	197203,48	317626,86	—	—	Метод спутниковых геодезических измерений (определений)	$M_t = \sqrt{\frac{\Delta^2}{n}}$	—
140	197201,94	317636,15	—	—	Метод спутниковых геодезических измерений (определений)	$M_t = \sqrt{\frac{\Delta^2}{n}}$	—
141	197189,27	317656,62	—	—	Метод спутниковых геодезических	$M_t = \sqrt{\frac{\Delta^2}{n}}$	—

КАРТА-ПЛАН ТЕРРИТОРИИ

Сведения об уточняемых земельных участках, необходимые для исправления реестровых ошибок в сведениях о местоположении их границ

					измерений (определений)		
136	197173,11	317649,62	—	—	Метод спутниковых геодезических измерений (определений)	$M_t = \sqrt{\frac{\Delta^2}{n}}$	—
135	197182,03	317625,37	—	—	Метод спутниковых геодезических измерений (определений)	$M_t = \sqrt{\frac{\Delta^2}{n}}$	—
н1381У	—	—	197200,99	317627,01	Метод спутниковых геодезических измерений (определений)	$M_t = \sqrt{\frac{\Delta^2}{n}}$	—

2. Сведения о частях границ уточняемого земельного участка с кадастровым номером 05:44:000041:1227

Обозначение части границ		Горизонтальное проложение (S), м	Описание прохождения части границ	Сведения о согласовании местоположения границ(согласовано/спорное)
от т.	до т.			
1	2	3	4	5
н1381У	н1382У	9,78	—	согласовано
н1382У	н1383У	22,84	—	согласовано
н1383У	н574У	4,24	—	согласовано
н574У	н578У	14,17	—	согласовано
н578У	н1071У	24,83	—	согласовано
н1071У	н1381У	21,97	—	согласовано

3. Характеристики уточняемого земельного участка с кадастровым номером 05:44:000041:1227

№ п/п	Наименование характеристик земельного участка	Значение характеристики
1	2	3
1.	Сведения об адресе земельного участка	Республика Дагестан, г Буйнакск,ул 6-я .Манасаульская №2
1.1.	Сведения об ином месте нахождения земельного участка, не являющегося объектом адресации, в структурированном виде	—
1.2.	Дополнительные сведения о месте нахождения земельного участка	—
2.	Площадь земельного участка ± величина погрешности	605±9

КАРТА-ПЛАН ТЕРРИТОРИИ

Сведения об уточняемых земельных участках, необходимые для исправления реестровых ошибок в сведениях о местоположении их границ

1	2	3
	определения(вычисления) площади (**Р ± ΔР**), **м²**	
3.	Формула, примененная для вычисления предельной погрешности определения площади земельного участка, с подставленными значениями и итоговые (вычисленные) значения (**ΔР**), м2	$\Delta P = 3{,}5 \cdot M_t \cdot \sqrt{P_{док}} = 3{,}5 \cdot 0{,}10 \cdot \sqrt{600} = 9$
4.	Площадь земельного участка согласно сведениям Единого государственного реестра недвижимости (**Ркад**), **м²**	600
5.	Оценка расхождения **Р** и **Ркад (Р – Ркад), м²**	5
6.	Предельный минимальный и максимальный размеры земельного участка (**Рмин и Рмакс), м²**	—
7.	Кадастровый или иной государственный учетный номер (инвентарный) здания, сооружения, объекта незавершенного строительства, расположенного на земельном участке	05:44:000041:1318
8.	Вид (виды) разрешенного использования	Под жилую застройку индувидуальную
8.1.	Дополнительные сведения об использовании земельного участка	—
9.	Сведения о земельных участках (землях общего пользования, территории общего пользования), посредством которых обеспечивается доступ	—
10.	Иные сведения	—

4. Пояснения к сведениям об уточняемом земельном участке с кадастровым номером 05:44:000041:1227 :

1.	—

1. Сведения о характерных точках границ уточняемого земельного участка с кадастровым номером 05:44:000041:1228

Система координат МСК-05 **Зона №** 1

Обозначение характерных точек границ	Координаты, м				Метод определения координат	Формулы, примененные для расчета средней квадратической погрешности определения координат характерных точек границ (M_t), с подставленными в такие формулы значениями и итоговые (вычисленные) значения M_t, м	Описание закрепления точки
	содержатся в Едином государственном реестре недвижимости		определены в результате выполнения комплексных кадастровых работ				
	X	Y	X	Y			
1	2	3	4	5	6	7	8

КАРТА-ПЛАН ТЕРРИТОРИИ

Сведения об уточняемых земельных участках, необходимые для исправления реестровых ошибок в сведениях о местоположении их границ

н1071У	—	—	197179,06	317625,67	Метод спутниковых геодезических измерений (определений)	$M_t = \sqrt{\frac{\Delta^2}{n}}$	—
н578У	—	—	197170,80	317649,09	Метод спутниковых геодезических измерений (определений)	$M_t = \sqrt{\frac{\Delta^2}{n}}$	—
н577У	—	—	197165,07	317646,59	Метод спутниковых геодезических измерений (определений)	$M_t = \sqrt{\frac{\Delta^2}{n}}$	—
н275У	—	—	197146,40	317638,68	Метод спутниковых геодезических измерений (определений)	$M_t = \sqrt{\frac{\Delta^2}{n}}$	—
н274У	—	—	197143,80	317637,60	Метод спутниковых геодезических измерений (определений)	$M_t = \sqrt{\frac{\Delta^2}{n}}$	—
н273У	—	—	197145,51	317623,26	Метод спутниковых геодезических измерений (определений)	$M_t = \sqrt{\frac{\Delta^2}{n}}$	—
135	197182,03	317625,37	—	—	Метод спутниковых геодезических измерений (определений)	$M_t = \sqrt{\frac{\Delta^2}{n}}$	—
136	197173,11	317649,62	—	—	Метод спутниковых геодезических измерений (определений)	$M_t = \sqrt{\frac{\Delta^2}{n}}$	—
137	197147,66	317638,59	—	—	Метод спутниковых геодезических	$M_t = \sqrt{\frac{\Delta^2}{n}}$	—

КАРТА-ПЛАН ТЕРРИТОРИИ

Сведения об уточняемых земельных участках, необходимые для исправления реестровых ошибок в сведениях о местоположении их границ

					измерений (определений)		
138	197150,62	317623,20	—	—	Метод спутниковых геодезических измерений (определений)	$M_t = \sqrt{\frac{\Delta^2}{n}}$	—
н1071У	—	—	197179,06	317625,67	Метод спутниковых геодезических измерений (определений)	$M_t = \sqrt{\frac{\Delta^2}{n}}$	—

2. Сведения о частях границ уточняемого земельного участка с кадастровым номером 05:44:000041:1228

Обозначение части границ		Горизонтальное проложение (S), м	Описание прохождения части границ	Сведения о согласовании местоположения границ(согласовано/спорное)
от т.	до т.			
1	2	3	4	5
н1071У	н578У	24,83	—	согласовано
н578У	н577У	6,25	—	согласовано
н577У	н275У	20,28	—	согласовано
н275У	н274У	2,82	—	согласовано
н274У	н273У	14,44	—	согласовано
н273У	н1071У	33,64	—	согласовано

3. Характеристики уточняемого земельного участка с кадастровым номером 05:44:000041:1228

№ п/п	Наименование характеристик земельного участка	Значение характеристики
1	2	3
1.	Сведения об адресе земельного участка	—
1.1.	Сведения об ином месте нахождения земельного участка, не являющегося объектом адресации, в структурированном виде	Дагестан респ, г. Буйнакск, с/т Мичуринец, уч 42
1.2.	Дополнительные сведения о месте нахождения земельного участка	—
2.	Площадь земельного участка ± величина погрешности определения(вычисления) площади (**Р ± ΔР**), **м^2**	605±9
3.	Формула, примененная для вычисления предельной погрешности определения площади земельного участка, с подставленными значениями и итоговые (вычисленные) значения (**ΔР**), м2	$\Delta P = 3{,}5 \cdot M_t \cdot \sqrt{P_{док}} = 3{,}5 \cdot 0{,}10 \cdot \sqrt{603} = 9$

КАРТА-ПЛАН ТЕРРИТОРИИ

Сведения об уточняемых земельных участках, необходимые для исправления реестровых ошибок в сведениях о местоположении их границ

1	2	3
4.	Площадь земельного участка согласно сведениям Единого государственного реестра недвижимости (**Ркад**), **м^2**	603
5.	Оценка расхождения **Р** и **Ркад (Р – Ркад), м^2**	2
6.	Предельный минимальный и максимальный размеры земельного участка (**Рмин и Рмакс), м^2**	—
7.	Кадастровый или иной государственный учетный номер (инвентарный) здания, сооружения, объекта незавершенного строительства, расположенного на земельном участке	—
8.	Вид (виды) разрешенного использования	Под жилую застройку индувидуальную
8.1.	Дополнительные сведения об использовании земельного участка	—
9.	Сведения о земельных участках (землях общего пользования, территории общего пользования), посредством которых обеспечивается доступ	—
10.	Иные сведения	—

4. Пояснения к сведениям об уточняемом земельном участке с кадастровым номером 05:44:000041:1228 :

1.	—

1. Сведения о характерных точках границ уточняемого земельного участка с кадастровым номером 05:44:000041:1230

Система координат МСК-05 **Зона №** 1

Обозначение характерных точек границ	Координаты, м				Метод определения координат	Формулы, примененные для расчета средней квадратической погрешности определения координат характерных точек границ (M_t), с подставленными в такие формулы значениями и итоговые (вычисленные) значения M_t, м	Описание закрепления точки
	содержатся в Едином государственном реестре недвижимости		определены в результате выполнения комплексных кадастровых работ				
	X	Y	X	Y			
1	2	3	4	5	6	7	8
н273У	—	—	197145,51	317623,26	Метод спутниковых геодезических измерений (определений)	$M_t = \sqrt{\frac{\Delta^2}{n}}$	—

КАРТА-ПЛАН ТЕРРИТОРИИ

Сведения об уточняемых земельных участках, необходимые для исправления реестровых ошибок в сведениях о местоположении их границ

н274У	—	—	197143,80	317637,60	Метод спутниковых геодезических измерений (определений)	$M_t = \sqrt{\frac{\Delta^2}{n}}$	—
н275У	—	—	197146,40	317638,68	Метод спутниковых геодезических измерений (определений)	$M_t = \sqrt{\frac{\Delta^2}{n}}$	—
н276У	—	—	197135,09	317670,94	Метод спутниковых геодезических измерений (определений)	$M_t = \sqrt{\frac{\Delta^2}{n}}$	—
н277У	—	—	197122,49	317666,53	Метод спутниковых геодезических измерений (определений)	$M_t = \sqrt{\frac{\Delta^2}{n}}$	—
н278У	—	—	197136,36	317622,65	Метод спутниковых геодезических измерений (определений)	$M_t = \sqrt{\frac{\Delta^2}{n}}$	—
138	197150,62	317623,20	—	—	Метод спутниковых геодезических измерений (определений)	$M_t = \sqrt{\frac{\Delta^2}{n}}$	—
137	197147,66	317638,59	—	—	Метод спутниковых геодезических измерений (определений)	$M_t = \sqrt{\frac{\Delta^2}{n}}$	—
142	197138,05	317665,64	—	—	Метод спутниковых геодезических измерений (определений)	$M_t = \sqrt{\frac{\Delta^2}{n}}$	—
143	197125,31	317662,01	—	—	Метод спутниковых геодезических	$M_t = \sqrt{\frac{\Delta^2}{n}}$	—

КАРТА-ПЛАН ТЕРРИТОРИИ

Сведения об уточняемых земельных участках, необходимые для исправления реестровых ошибок в сведениях о местоположении их границ

					измерений (определений)		
144	197137,17	317622,27	—	—	Метод спутниковых геодезических измерений (определений)	$M_t = \sqrt{\frac{\Delta^2}{n}}$	—
н273У	—	—	197145,51	317623,26	Метод спутниковых геодезических измерений (определений)	$M_t = \sqrt{\frac{\Delta^2}{n}}$	—

2. Сведения о частях границ уточняемого земельного участка с кадастровым номером 05:44:000041:1230

Обозначение части границ		Горизонтальное проложение (S), м	Описание прохождения части границ	Сведения о согласовании местоположения границ(согласовано/спорное)
от т.	до т.			
1	2	3	4	5
н273У	н274У	14,44	—	согласовано
н274У	н275У	2,82	—	согласовано
н275У	н276У	34,19	—	согласовано
н276У	н277У	13,35	—	согласовано
н277У	н278У	46,02	—	согласовано
н278У	н273У	9,17	—	согласовано

3. Характеристики уточняемого земельного участка с кадастровым номером 05:44:000041:1230

№ п/п	Наименование характеристик земельного участка	Значение характеристики
1	2	3
1.	Сведения об адресе земельного участка	Российская Федерация, Республика Дагестан, г.о. город Буйнакск, г Буйнакск, ул 8-я Манасаульская, з/у 6
1.1.	Сведения об ином месте нахождения земельного участка, не являющегося объектом адресации, в структурированном виде	—
1.2.	Дополнительные сведения о месте нахождения земельного участка	—
2.	Площадь земельного участка ± величина погрешности определения(вычисления) площади (**Р ± ΔР**), **м²**	610±9
3.	Формула, примененная для вычисления предельной погрешности определения площади земельного участка, с подставленными значениями	$\Delta P = 3,5 \cdot M_t \cdot \sqrt{P_{док}} = 3,5 \cdot 0,10 \cdot \sqrt{600} = 9$

КАРТА-ПЛАН ТЕРРИТОРИИ

Сведения об уточняемых земельных участках, необходимые для исправления реестровых ошибок в сведениях о местоположении их границ

1	2	3
	и итоговые (вычисленные) значения (**ΔР**), м2	
4.	Площадь земельного участка согласно сведениям Единого государственного реестра недвижимости (**Ркад**), **м²**	600
5.	Оценка расхождения **Р** и **Ркад (Р – Ркад), м²**	10
6.	Предельный минимальный и максимальный размеры земельного участка (**Рмин и Рмакс), м²**	—
7.	Кадастровый или иной государственный учетный номер (инвентарный) здания, сооружения, объекта незавершенного строительства, расположенного на земельном участке	05:44:000041:1828
8.	Вид (виды) разрешенного использования	Под жилую застройку индувидуальную
8.1.	Дополнительные сведения об использовании земельного участка	—
9.	Сведения о земельных участках (землях общего пользования, территории общего пользования), посредством которых обеспечивается доступ	—
10.	Иные сведения	—

4. Пояснения к сведениям об уточняемом земельном участке с кадастровым номером 05:44:000041:1230 :

1.	—

1. Сведения о характерных точках границ уточняемого земельного участка с кадастровым номером 05:44:000041:1233

Система координат МСК-05 **Зона № 1**

Обозначение характерных точек границ	Координаты, м				Метод определения координат	Формулы, примененные для расчета средней квадратической погрешности определения координат характерных точек границ (M_t), с подставленными в такие формулы значениями и итоговые (вычисленные) значения M_t, м	Описание закрепления точки
	содержатся в Едином государственном реестре недвижимости		определены в результате выполнения комплексных кадастровых работ				
	X	Y	X	Y			
1	2	3	4	5	6	7	8
н141У	—	—	197449,84	317696,73	Метод спутниковых геодезических измерений (определений)	$M_t = \sqrt{\frac{\Delta^2}{n}}$	—

КАРТА-ПЛАН ТЕРРИТОРИИ

Сведения об уточняемых земельных участках, необходимые для исправления реестровых ошибок в сведениях о местоположении их границ

н140У	—	—	197420,30	317731,69	Метод спутниковых геодезических измерений (определений)	$M_t = \sqrt{\frac{\Delta^2}{n}}$	—
н884У	—	—	197409,88	317725,01	Метод спутниковых геодезических измерений (определений)	$M_t = \sqrt{\frac{\Delta^2}{n}}$	—
н1221У	—	—	197439,98	317687,70	Метод спутниковых геодезических измерений (определений)	$M_t = \sqrt{\frac{\Delta^2}{n}}$	—
170	197450,68	317696,08	—	—	Метод спутниковых геодезических измерений (определений)	$M_t = \sqrt{\frac{\Delta^2}{n}}$	—
171	197422,03	317729,94	—	—	Метод спутниковых геодезических измерений (определений)	$M_t = \sqrt{\frac{\Delta^2}{n}}$	—
172	197411,65	317721,04	—	—	Метод спутниковых геодезических измерений (определений)	$M_t = \sqrt{\frac{\Delta^2}{n}}$	—
173	197439,98	317687,70	—	—	Метод спутниковых геодезических измерений (определений)	$M_t = \sqrt{\frac{\Delta^2}{n}}$	—
н141У	—	—	197449,84	317696,73	Метод спутниковых геодезических измерений (определений)	$M_t = \sqrt{\frac{\Delta^2}{n}}$	—

КАРТА-ПЛАН ТЕРРИТОРИИ

Сведения об уточняемых земельных участках, необходимые для исправления реестровых ошибок в сведениях о местоположении их границ

2. Сведения о частях границ уточняемого земельного участка с кадастровым номером 05:44:000041:1233

Обозначение части границ		Горизонтальное проложение (S), м	Описание прохождения части границ	Сведения о согласовании местоположения границ(согласовано/спорное)
от т.	до т.			
1	2	3	4	5
н141У	н140У	45,77	—	согласовано
н140У	н884У	12,38	—	согласовано
н884У	н1221У	47,94	—	согласовано
н1221У	н141У	13,37	—	согласовано

3. Характеристики уточняемого земельного участка с кадастровым номером 05:44:000041:1233

№ п/п	Наименование характеристик земельного участка	Значение характеристики
1	2	3
1.	Сведения об адресе земельного участка	—
1.1.	Сведения об ином месте нахождения земельного участка, не являющегося объектом адресации, в структурированном виде	Республика Дагестан, г Буйнакск, С/Т "Дружба-2" участок № 273
1.2.	Дополнительные сведения о месте нахождения земельного участка	—
2.	Площадь земельного участка ± величина погрешности определения(вычисления) площади (**Р ± ΔР**), **м^2**	600±9
3.	Формула, примененная для вычисления предельной погрешности определения площади земельного участка, с подставленными значениями и итоговые (вычисленные) значения (**ΔР**), м2	$\Delta P = 3,5 \cdot M_t \cdot \sqrt{P_{док}} = 3,5 \cdot 0,10 \cdot \sqrt{600} = 9$
4.	Площадь земельного участка согласно сведениям Единого государственного реестра недвижимости (**Ркад**), **м^2**	600
5.	Оценка расхождения **Р** и **Ркад (Р – Ркад), м^2**	0
6.	Предельный минимальный и максимальный размеры земельного участка (**Рмин и Рмакс), м^2**	—
7.	Кадастровый или иной государственный учетный номер (инвентарный) здания, сооружения, объекта незавершенного строительства, расположенного на земельном участке	—
8.	Вид (виды) разрешенного использования	Под индувидуальное жилишное сроительство
8.1.	Дополнительные сведения об использовании земельного участка	—
9.	Сведения о земельных участках (землях общего пользования, территории общего пользования), посредством которых обеспечивается доступ	—

КАРТА-ПЛАН ТЕРРИТОРИИ

Сведения об уточняемых земельных участках, необходимые для исправления реестровых ошибок в сведениях о местоположении их границ

1	2	3
10.	Иные сведения	—

4. Пояснения к сведениям об уточняемом земельном участке с кадастровым номером 05:44:000041:1233 :

1.	—

1. Сведения о характерных точках границ уточняемого земельного участка с кадастровым номером 05:44:000041:1234

Система координат МСК-05 **Зона № 1**

Обозначение характерных точек границ	Координаты, м				Метод определения координат	Формулы, примененные для расчета средней квадратической погрешности определения координат характерных точек границ (M_t), с подставленными в такие формулы значениями и итоговые (вычисленные) значения M_t, м	Описание закрепления точки
	содержатся в Едином государственном реестре недвижимости		определены в результате выполнения комплексных кадастровых работ				
	X	Y	X	Y			
1	2	3	4	5	6	7	8
н1053У	—	—	197106,52	316884,83	Метод спутниковых геодезических измерений (определений)	$M_t = \sqrt{\frac{\Delta^2}{n}}$	—
н1054У	—	—	197123,19	316905,50	Метод спутниковых геодезических измерений (определений)	$M_t = \sqrt{\frac{\Delta^2}{n}}$	—
н1055У	—	—	197096,10	316924,57	Метод спутниковых геодезических измерений (определений)	$M_t = \sqrt{\frac{\Delta^2}{n}}$	—
н1056У	—	—	197082,48	316904,71	Метод спутниковых геодезических измерений (определений)	$M_t = \sqrt{\frac{\Delta^2}{n}}$	—

КАРТА-ПЛАН ТЕРРИТОРИИ

Сведения об уточняемых земельных участках, необходимые для исправления реестровых ошибок в сведениях о местоположении их границ

145	197108,03	316884,65	—	—	Метод спутниковых геодезических измерений (определений)	$M_t = \sqrt{\frac{\Delta^2}{n}}$	—
146	197123,07	316902,70	—	—	Метод спутниковых геодезических измерений (определений)	$M_t = \sqrt{\frac{\Delta^2}{n}}$	—
147	197096,53	316925,76	—	—	Метод спутниковых геодезических измерений (определений)	$M_t = \sqrt{\frac{\Delta^2}{n}}$	—
148	197083,23	316905,88	—	—	Метод спутниковых геодезических измерений (определений)	$M_t = \sqrt{\frac{\Delta^2}{n}}$	—
н1053У	—	—	197106,52	316884,83	Метод спутниковых геодезических измерений (определений)	$M_t = \sqrt{\frac{\Delta^2}{n}}$	—

2. Сведения о частях границ уточняемого земельного участка с кадастровым номером 05:44:000041:1234

Обозначение части границ		Горизонтальное проложение (S), м	Описание прохождения части границ	Сведения о согласовании местоположения границ(согласовано/спорное)
от т.	до т.			
1	2	3	4	5
н1053У	н1054У	26,55	—	согласовано
н1054У	н1055У	33,13	—	согласовано
н1055У	н1056У	24,08	—	согласовано
н1056У	н1053У	31,20	—	согласовано

3. Характеристики уточняемого земельного участка с кадастровым номером 05:44:000041:1234

№ п/п	Наименование характеристик земельного участка	Значение характеристики
1	2	3
1.	Сведения об адресе земельного участка	Российская Федерация, Республика Дагестан, г.о. город Буйнакск, г Буйнакск, ул 10-я Озерная, з/у 37 (уникальный номер в ГАР: c51ade39-

КАРТА-ПЛАН ТЕРРИТОРИИ

Сведения об уточняемых земельных участках, необходимые для исправления реестровых ошибок в сведениях о местоположении их границ

1	2	3
		3fba-4805-8dec-1f490f609f9f)
1.1.	Сведения об ином месте нахождения земельного участка, не являющегося объектом адресации, в структурированном виде	—
1.2.	Дополнительные сведения о месте нахождения земельного участка	—
2.	Площадь земельного участка ± величина погрешности определения(вычисления) площади (**Р ± ΔР**), **м^2**	813±10
3.	Формула, примененная для вычисления предельной погрешности определения площади земельного участка, с подставленными значениями и итоговые (вычисленные) значения (**ΔР**), м2	$\Delta P = 3{,}5 \cdot M_t \cdot \sqrt{P_{док}} = 3{,}5 \cdot 0{,}10 \cdot \sqrt{800} = 10$
4.	Площадь земельного участка согласно сведениям Единого государственного реестра недвижимости (**Ркад**), **м^2**	800
5.	Оценка расхождения **Р** и **Ркад (Р – Ркад), м^2**	13
6.	Предельный минимальный и максимальный размеры земельного участка (**Рмин и Рмакс), м^2**	—
7.	Кадастровый или иной государственный учетный номер (инвентарный) здания, сооружения, объекта незавершенного строительства, расположенного на земельном участке	—
8.	Вид (виды) разрешенного использования	Под жилую застройку индувидуальную
8.1.	Дополнительные сведения об использовании земельного участка	—
9.	Сведения о земельных участках (землях общего пользования, территории общего пользования), посредством которых обеспечивается доступ	—
10.	Иные сведения	—

4. Пояснения к сведениям об уточняемом земельном участке с кадастровым номером 05:44:000041:1234 :

1.	—

1. Сведения о характерных точках границ уточняемого земельного участка с кадастровым номером 05:44:000041:1235

Система координат МСК-05 **Зона №** 1

КАРТА-ПЛАН ТЕРРИТОРИИ

Сведения об уточняемых земельных участках, необходимые для исправления реестровых ошибок в сведениях о местоположении их границ

Обозначение характерных точек границ	Координаты, м				Метод определения координат	Формулы, примененные для расчета средней квадратической погрешности определения координат характерных точек границ (M_t), с подставленными в такие формулы значениями и итоговые (вычисленные) значения M_t, м	Описание закрепления точки
	содержатся в Едином государственном реестре недвижимости		определены в результате выполнения комплексных кадастровых работ				
	X	Y	X	Y			
1	2	3	4	5	6	7	8
н1056У	—	—	197082,48	316904,71	Метод спутниковых геодезических измерений (определений)	$M_t = \sqrt{\frac{\Delta^2}{n}}$	—
н1055У	—	—	197096,10	316924,57	Метод спутниковых геодезических измерений (определений)	$M_t = \sqrt{\frac{\Delta^2}{n}}$	—
н1057У	—	—	197084,22	316931,14	Метод спутниковых геодезических измерений (определений)	$M_t = \sqrt{\frac{\Delta^2}{n}}$	—
н1058У	—	—	197058,96	316890,11	Метод спутниковых геодезических измерений (определений)	$M_t = \sqrt{\frac{\Delta^2}{n}}$	—
н1059У	—	—	197067,70	316883,51	Метод спутниковых геодезических измерений (определений)	$M_t = \sqrt{\frac{\Delta^2}{n}}$	—
148	197083,23	316905,88	—	—	Метод спутниковых геодезических измерений (определений)	$M_t = \sqrt{\frac{\Delta^2}{n}}$	—

КАРТА-ПЛАН ТЕРРИТОРИИ

Сведения об уточняемых земельных участках, необходимые для исправления реестровых ошибок в сведениях о местоположении их границ

147	197096,53	316925,76	—	—	Метод спутниковых геодезических измерений (определений)	$M_t = \sqrt{\frac{\Delta^2}{n}}$	—
149	197087,14	316933,08	—	—	Метод спутниковых геодезических измерений (определений)	$M_t = \sqrt{\frac{\Delta^2}{n}}$	—
150	197058,64	316890,35	—	—	Метод спутниковых геодезических измерений (определений)	$M_t = \sqrt{\frac{\Delta^2}{n}}$	—
151	197067,70	316883,51	—	—	Метод спутниковых геодезических измерений (определений)	$M_t = \sqrt{\frac{\Delta^2}{n}}$	—
н1056У	—	—	197082,48	316904,71	Метод спутниковых геодезических измерений (определений)	$M_t = \sqrt{\frac{\Delta^2}{n}}$	—

2. Сведения о частях границ уточняемого земельного участка с кадастровым номером 05:44:000041:1235

Обозначение части границ		Горизонтальное проложение (S), м	Описание прохождения части границ	Сведения о согласовании местоположения границ(согласовано/спорное)
от т.	до т.			
1	2	3	4	5
н1056У	н1055У	24,08	—	согласовано
н1055У	н1057У	13,58	—	согласовано
н1057У	н1058У	48,18	—	согласовано
н1058У	н1059У	10,95	—	согласовано
н1059У	н1056У	25,84	—	согласовано

3. Характеристики уточняемого земельного участка с кадастровым номером 05:44:000041:1235

№ п/п	Наименование характеристик земельного участка	Значение характеристики
1	2	3
1.	Сведения об адресе земельного участка	Республика Дагестан, г.о. город Буйнакск, г Буйнакск, ул 10-я Озерная

КАРТА-ПЛАН ТЕРРИТОРИИ

Сведения об уточняемых земельных участках, необходимые для исправления реестровых ошибок в сведениях о местоположении их границ

1	2	3
		№ 35 (уникальный номер в ГАР: c51ade39-3fba-4805-8dec-1f490f609f9f)
1.1.	Сведения об ином месте нахождения земельного участка, не являющегося объектом адресации, в структурированном виде	—
1.2.	Дополнительные сведения о месте нахождения земельного участка	—
2.	Площадь земельного участка ± величина погрешности определения(вычисления) площади (**Р ± ΔР**), **м^2**	602±9
3.	Формула, примененная для вычисления предельной погрешности определения площади земельного участка, с подставленными значениями и итоговые (вычисленные) значения (**ΔР**), м2	$\Delta P = 3{,}5 \cdot M_t \cdot \sqrt{P_{док}} = 3{,}5 \cdot 0{,}10 \cdot \sqrt{600} = 9$
4.	Площадь земельного участка согласно сведениям Единого государственного реестра недвижимости (**Ркад**), **м^2**	600
5.	Оценка расхождения **Р** и **Ркад (Р – Ркад), м^2**	2
6.	Предельный минимальный и максимальный размеры земельного участка (**Рмин и Рмакс), м^2**	—
7.	Кадастровый или иной государственный учетный номер (инвентарный) здания, сооружения, объекта незавершенного строительства, расположенного на земельном участке	—
8.	Вид (виды) разрешенного использования	Под индувидуальное жилишное сроительство
8.1.	Дополнительные сведения об использовании земельного участка	—
9.	Сведения о земельных участках (землях общего пользования, территории общего пользования), посредством которых обеспечивается доступ	—
10.	Иные сведения	—

4. Пояснения к сведениям об уточняемом земельном участке с кадастровым номером 05:44:000041:1235 :

1.	—

1. Сведения о характерных точках границ уточняемого земельного участка с кадастровым номером 05:44:000041:1236

Система координат МСК-05 **Зона №** 1

КАРТА-ПЛАН ТЕРРИТОРИИ

Сведения об уточняемых земельных участках, необходимые для исправления реестровых ошибок в сведениях о местоположении их границ

Обозначение характерных точек границ	Координаты, м				Метод определения координат	Формулы, примененные для расчета средней квадратической погрешности определения координат характерных точек границ (M_t), с подставленными в такие формулы значениями и итоговые (вычисленные) значения M_t, м	Описание закрепления точки
	содержатся в Едином государственном реестре недвижимости		определены в результате выполнения комплексных кадастровых работ				
	X	Y	X	Y			
1	2	3	4	5	6	7	8
н300У	—	—	197349,33	316974,29	Метод спутниковых геодезических измерений (определений)	$M_t = \sqrt{\frac{\Delta^2}{n}}$	—
н301У	—	—	197361,32	316987,89	Метод спутниковых геодезических измерений (определений)	$M_t = \sqrt{\frac{\Delta^2}{n}}$	—
н302У	—	—	197336,91	317010,45	Метод спутниковых геодезических измерений (определений)	$M_t = \sqrt{\frac{\Delta^2}{n}}$	—
н303У	—	—	197324,37	316996,69	Метод спутниковых геодезических измерений (определений)	$M_t = \sqrt{\frac{\Delta^2}{n}}$	—
156	197349,33	316973,80	—	—	Метод спутниковых геодезических измерений (определений)	$M_t = \sqrt{\frac{\Delta^2}{n}}$	—
157	197361,32	316987,89	—	—	Метод спутниковых геодезических измерений (определений)	$M_t = \sqrt{\frac{\Delta^2}{n}}$	—

КАРТА-ПЛАН ТЕРРИТОРИИ

Сведения об уточняемых земельных участках, необходимые для исправления реестровых ошибок в сведениях о местоположении их границ

158	197337,40	317009,77	—	—	Метод спутниковых геодезических измерений (определений)	$M_t = \sqrt{\frac{\Delta^2}{n}}$	—
159	197325,28	316995,90	—	—	Метод спутниковых геодезических измерений (определений)	$M_t = \sqrt{\frac{\Delta^2}{n}}$	—
н300У	—	—	197349,33	316974,29	Метод спутниковых геодезических измерений (определений)	$M_t = \sqrt{\frac{\Delta^2}{n}}$	—

2. Сведения о частях границ уточняемого земельного участка с кадастровым номером 05:44:000041:1236

Обозначение части границ		Горизонтальное проложение (S), м	Описание прохождения части границ	Сведения о согласовании местоположения границ(согласовано/спорное)
от т.	до т.			
1	2	3	4	5
н300У	н301У	18,13	—	согласовано
н301У	н302У	33,24	—	согласовано
н302У	н303У	18,62	—	согласовано
н303У	н300У	33,54	—	согласовано

3. Характеристики уточняемого земельного участка с кадастровым номером 05:44:000041:1236

№ п/п	Наименование характеристик земельного участка	Значение характеристики
1	2	3
1.	Сведения об адресе земельного участка	—
1.1.	Сведения об ином месте нахождения земельного участка, не являющегося объектом адресации, в структурированном виде	Республика Дагестан, г. Буйнакск, ст Дружба, сооружение 119
1.2.	Дополнительные сведения о месте нахождения земельного участка	—
2.	Площадь земельного участка ± величина погрешности определения(вычисления) площади (**Р ± ΔР**), **м^2**	613±9
3.	Формула, примененная для вычисления предельной погрешности определения площади земельного участка, с подставленными значениями и итоговые (вычисленные) значения (**ΔР**), м2	$\Delta P = 3,5 \cdot M_t \cdot \sqrt{P_{док}} = 3,5 \cdot 0,10 \cdot \sqrt{600} = 9$
4.	Площадь земельного участка согласно сведениям Единого	600

КАРТА-ПЛАН ТЕРРИТОРИИ

Сведения об уточняемых земельных участках, необходимые для исправления реестровых ошибок в сведениях о местоположении их границ

1	2	3
	государственного реестра недвижимости (**Ркад**), **м²**	
5.	Оценка расхождения **Р** и **Ркад (Р – Ркад), м²**	13
6.	Предельный минимальный и максимальный размеры земельного участка (**Рмин и Рмакс), м²**	—
7.	Кадастровый или иной государственный учетный номер (инвентарный) здания, сооружения, объекта незавершенного строительства, расположенного на земельном участке	—
8.	Вид (виды) разрешенного использования	Для ведения личного подсобного хозяйства
8.1.	Дополнительные сведения об использовании земельного участка	—
9.	Сведения о земельных участках (землях общего пользования, территории общего пользования), посредством которых обеспечивается доступ	—
10.	Иные сведения	—

4. Пояснения к сведениям об уточняемом земельном участке с кадастровым номером 05:44:000041:1236 :

1.	—

1. Сведения о характерных точках границ уточняемого земельного участка с кадастровым номером 05:44:000041:1237

Система координат МСК-05 **Зона № 1**

Обозначение характерных точек границ	Координаты, м				Метод определения координат	Формулы, примененные для расчета средней квадратической погрешности определения координат характерных точек границ (M_t), с подставленными в такие формулы значениями и итоговые (вычисленные) значения M_t, м	Описание закрепления точки
	содержатся в Едином государственном реестре недвижимости		определены в результате выполнения комплексных кадастровых работ				
	X	Y	X	Y			
1	2	3	4	5	6	7	8
н1050У	—	—	197090,62	316864,61	Метод спутниковых геодезических измерений (определений)	$M_t = \sqrt{\frac{\Delta^2}{n}}$	—
н1053У	—	—	197106,52	316884,83	Метод спутниковых геодезических измерений	$M_t = \sqrt{\frac{\Delta^2}{n}}$	—

КАРТА-ПЛАН ТЕРРИТОРИИ

Сведения об уточняемых земельных участках, необходимые для исправления реестровых ошибок в сведениях о местоположении их границ

					(определений)		
н1056У	—	—	197082,48	316904,71	Метод спутниковых геодезических измерений (определений)	$M_t = \sqrt{\frac{\Delta^2}{n}}$	—
н1059У	—	—	197067,70	316883,51	Метод спутниковых геодезических измерений (определений)	$M_t = \sqrt{\frac{\Delta^2}{n}}$	—
н1060У	—	—	197072,81	316880,14	Метод спутниковых геодезических измерений (определений)	$M_t = \sqrt{\frac{\Delta^2}{n}}$	—
н1051У	—	—	197071,00	316877,51	Метод спутниковых геодезических измерений (определений)	$M_t = \sqrt{\frac{\Delta^2}{n}}$	—
165	197092,93	316866,46	—	—	Метод спутниковых геодезических измерений (определений)	$M_t = \sqrt{\frac{\Delta^2}{n}}$	—
145	197108,03	316884,65	—	—	Метод спутниковых геодезических измерений (определений)	$M_t = \sqrt{\frac{\Delta^2}{n}}$	—
148	197083,23	316905,88	—	—	Метод спутниковых геодезических измерений (определений)	$M_t = \sqrt{\frac{\Delta^2}{n}}$	—
151	197067,70	316883,51	—	—	Метод спутниковых геодезических измерений (определений)	$M_t = \sqrt{\frac{\Delta^2}{n}}$	—

КАРТА-ПЛАН ТЕРРИТОРИИ

Сведения об уточняемых земельных участках, необходимые для исправления реестровых ошибок в сведениях о местоположении их границ

н1050У	—	—	197090,62	316864,61	Метод спутниковых геодезических измерений (определений)	$M_t = \sqrt{\frac{\Delta^2}{n}}$	—

2. Сведения о частях границ уточняемого земельного участка с кадастровым номером 05:44:000041:1237

Обозначение части границ		Горизонтальное проложение (S), м	Описание прохождения части границ	Сведения о согласовании местоположения границ(согласовано/спорное)
от т.	до т.			
1	2	3	4	5
н1050У	н1053У	25,72	—	согласовано
н1053У	н1056У	31,20	—	согласовано
н1056У	н1059У	25,84	—	согласовано
н1059У	н1060У	6,12	—	согласовано
н1060У	н1051У	3,19	—	согласовано
н1051У	н1050У	23,48	—	согласовано

3. Характеристики уточняемого земельного участка с кадастровым номером 05:44:000041:1237

№ п/п	Наименование характеристик земельного участка	Значение характеристики
1	2	3
1.	Сведения об адресе земельного участка	Республика Дагестан, г.о. город Буйнакск, г Буйнакск, ул 10-я Озерная з.у. 33 (уникальный номер в ГАР: c51ade39-3fba-4805-8dec-1f490f609f9f)
1.1.	Сведения об ином месте нахождения земельного участка, не являющегося объектом адресации, в структурированном виде	—
1.2.	Дополнительные сведения о месте нахождения земельного участка	—
2.	Площадь земельного участка ± величина погрешности определения(вычисления) площади (**Р ± ΔР**), **м²**	812±10
3.	Формула, примененная для вычисления предельной погрешности определения площади земельного участка, с подставленными значениями и итоговые (вычисленные) значения (**ΔР**), м2	$\Delta P = 3{,}5 \cdot M_t \cdot \sqrt{P_{док}} = 3{,}5 \cdot 0{,}10 \cdot \sqrt{800} = 10$
4.	Площадь земельного участка согласно сведениям Единого государственного реестра недвижимости (**Ркад**), **м²**	800
5.	Оценка расхождения **Р** и **Ркад (Р – Ркад), м²**	12
6.	Предельный минимальный и максимальный размеры земельного участка	—

КАРТА-ПЛАН ТЕРРИТОРИИ

Сведения об уточняемых земельных участках, необходимые для исправления реестровых ошибок в сведениях о местоположении их границ

1	2	3
	(**Рмин и Рмакс), м^2**	
7.	Кадастровый или иной государственный учетный номер (инвентарный) здания, сооружения, объекта незавершенного строительства, расположенного на земельном участке	05:44:000041:1232
8.	Вид (виды) разрешенного использования	Под жилую застройку индувидуальную
8.1.	Дополнительные сведения об использовании земельного участка	—
9.	Сведения о земельных участках (землях общего пользования, территории общего пользования), посредством которых обеспечивается доступ	—
10.	Иные сведения	—

4. Пояснения к сведениям об уточняемом земельном участке с кадастровым номером 05:44:000041:1237 :

1.	—

1. Сведения о характерных точках границ уточняемого земельного участка с кадастровым номером 05:44:000041:1239

Система координат МСК-05 **Зона №** 1

Обозначение характерных точек границ	Координаты, м				Метод определения координат	Формулы, примененные для расчета средней квадратической погрешности определения координат характерных точек границ (M_t), с подставленными в такие формулы значениями и итоговые (вычисленные) значения M_t, м	Описание закрепления точки
	содержатся в Едином государственном реестре недвижимости		определены в результате выполнения комплексных кадастровых работ				
	X	Y	X	Y			
1	2	3	4	5	6	7	8
н92У	—	—	197719,08	317683,26	Метод спутниковых геодезических измерений (определений)	$M_t = \sqrt{\frac{\Delta^2}{n}}$	—
н121У	—	—	197702,00	317707,02	Метод спутниковых геодезических измерений (определений)	$M_t = \sqrt{\frac{\Delta^2}{n}}$	—

КАРТА-ПЛАН ТЕРРИТОРИИ

Сведения об уточняемых земельных участках, необходимые для исправления реестровых ошибок в сведениях о местоположении их границ

н292У	—	—	197665,36	317685,59	Метод спутниковых геодезических измерений (определений)	$M_t = \sqrt{\frac{\Delta^2}{n}}$	—
н93У	—	—	197688,49	317662,79	Метод спутниковых геодезических измерений (определений)	$M_t = \sqrt{\frac{\Delta^2}{n}}$	—
152	197719,08	317683,26	—	—	Метод спутниковых геодезических измерений (определений)	$M_t = \sqrt{\frac{\Delta^2}{n}}$	—
153	197702,00	317707,02	—	—	Метод спутниковых геодезических измерений (определений)	$M_t = \sqrt{\frac{\Delta^2}{n}}$	—
154	197665,36	317685,59	—	—	Метод спутниковых геодезических измерений (определений)	$M_t = \sqrt{\frac{\Delta^2}{n}}$	—
155	197688,49	317662,79	—	—	Метод спутниковых геодезических измерений (определений)	$M_t = \sqrt{\frac{\Delta^2}{n}}$	—
н92У	—	—	197719,08	317683,26	Метод спутниковых геодезических измерений (определений)	$M_t = \sqrt{\frac{\Delta^2}{n}}$	—

2. Сведения о частях границ уточняемого земельного участка с кадастровым номером 05:44:000041:1239

Обозначение части границ		Горизонтальное проложение (S), м	Описание прохождения части границ	Сведения о согласовании местоположения границ(согласовано/спорное)
от т.	до т.			
1	2	3	4	5
н92У	н121У	29,26	—	согласовано

КАРТА-ПЛАН ТЕРРИТОРИИ

Сведения об уточняемых земельных участках, необходимые для исправления реестровых ошибок в сведениях о местоположении их границ

н121У	н292У	42,45	—	согласовано
н292У	н93У	32,48	—	согласовано
н93У	н92У	36,81	—	согласовано

3. Характеристики уточняемого земельного участка с кадастровым номером 05:44:000041:1239

№ п/п	Наименование характеристик земельного участка	Значение характеристики
1	2	3
1.	Сведения об адресе земельного участка	—
1.1.	Сведения об ином месте нахождения земельного участка, не являющегося объектом адресации, в структурированном виде	Республика Дагестан, г Буйнакск, снт возле автодороги Буйнакск-Манасаул
1.2.	Дополнительные сведения о месте нахождения земельного участка	—
2.	Площадь земельного участка ± величина погрешности определения(вычисления) площади (**Р ± ΔР**), **м²**	1204±12
3.	Формула, примененная для вычисления предельной погрешности определения площади земельного участка, с подставленными значениями и итоговые (вычисленные) значения (**ΔР**), м2	$\Delta P = 3,5 \cdot M_t \cdot \sqrt{P_{док}} = 3,5 \cdot 0,10 \cdot \sqrt{1204} = 12$
4.	Площадь земельного участка согласно сведениям Единого государственного реестра недвижимости (**Ркад**), **м²**	1204
5.	Оценка расхождения **Р** и **Ркад (Р – Ркад), м²**	0
6.	Предельный минимальный и максимальный размеры земельного участка (**Рмин и Рмакс), м²**	—
7.	Кадастровый или иной государственный учетный номер (инвентарный) здания, сооружения, объекта незавершенного строительства, расположенного на земельном участке	—
8.	Вид (виды) разрешенного использования	Для сельскохозяйственного использования
8.1.	Дополнительные сведения об использовании земельного участка	—
9.	Сведения о земельных участках (землях общего пользования, территории общего пользования), посредством которых обеспечивается доступ	—
10.	Иные сведения	—

4. Пояснения к сведениям об уточняемом земельном участке с кадастровым номером 05:44:000041:1239 :

1.	—

1. Сведения о характерных точках границ уточняемого земельного участка с кадастровым номером 05:44:000041:1240

Система координат МСК-05 **Зона №** 1

КАРТА-ПЛАН ТЕРРИТОРИИ

Сведения об уточняемых земельных участках, необходимые для исправления реестровых ошибок в сведениях о местоположении их границ

Обозначение характерных точек границ	Координаты, м				Метод определения координат	Формулы, примененные для расчета средней квадратической погрешности определения координат характерных точек границ (M_t), с подставленными в такие формулы значениями и итоговые (вычисленные) значения M_t, м	Описание закрепления точки
	содержатся в Едином государственном реестре недвижимости		определены в результате выполнения комплексных кадастровых работ				
	X	Y	X	Y			
1	2	3	4	5	6	7	8
н101У	—	—	197734,04	317693,26	Метод спутниковых геодезических измерений (определений)	$M_t = \sqrt{\frac{\Delta^2}{n}}$	—
н118У	—	—	197719,08	317717,95	Метод спутниковых геодезических измерений (определений)	$M_t = \sqrt{\frac{\Delta^2}{n}}$	—
н119У	—	—	197713,11	317713,90	Метод спутниковых геодезических измерений (определений)	$M_t = \sqrt{\frac{\Delta^2}{n}}$	—
н120У	—	—	197704,95	317708,75	Метод спутниковых геодезических измерений (определений)	$M_t = \sqrt{\frac{\Delta^2}{n}}$	—
н121У	—	—	197702,00	317707,02	Метод спутниковых геодезических измерений (определений)	$M_t = \sqrt{\frac{\Delta^2}{n}}$	—
н92У	—	—	197719,08	317683,26	Метод спутниковых геодезических измерений (определений)	$M_t = \sqrt{\frac{\Delta^2}{n}}$	—

КАРТА-ПЛАН ТЕРРИТОРИИ

Сведения об уточняемых земельных участках, необходимые для исправления реестровых ошибок в сведениях о местоположении их границ

166	197734,04	317693,26	—	—	Метод спутниковых геодезических измерений (определений)	$M_t = \sqrt{\frac{\Delta^2}{n}}$	—
164	197719,08	317717,95	—	—	Метод спутниковых геодезических измерений (определений)	$M_t = \sqrt{\frac{\Delta^2}{n}}$	—
163	197713,11	317713,90	—	—	Метод спутниковых геодезических измерений (определений)	$M_t = \sqrt{\frac{\Delta^2}{n}}$	—
167	197704,95	317708,75	—	—	Метод спутниковых геодезических измерений (определений)	$M_t = \sqrt{\frac{\Delta^2}{n}}$	—
153	197702,00	317707,02	—	—	Метод спутниковых геодезических измерений (определений)	$M_t = \sqrt{\frac{\Delta^2}{n}}$	—
152	197719,08	317683,26	—	—	Метод спутниковых геодезических измерений (определений)	$M_t = \sqrt{\frac{\Delta^2}{n}}$	—
н101У	—	—	197734,04	317693,26	Метод спутниковых геодезических измерений (определений)	$M_t = \sqrt{\frac{\Delta^2}{n}}$	—

2. Сведения о частях границ уточняемого земельного участка с кадастровым номером 05:44:000041:1240

Обозначение части границ		Горизонтальное проложение (S), м	Описание прохождения части границ	Сведения о согласовании местоположения границ(согласовано/спорное)
от т.	до т.			
1	2	3	4	5
н101У	н118У	28,87	—	согласовано

КАРТА-ПЛАН ТЕРРИТОРИИ

Сведения об уточняемых земельных участках, необходимые для исправления реестровых ошибок в сведениях о местоположении их границ

н118У	н119У	7,21	—	согласовано
н119У	н120У	9,65	—	согласовано
н120У	н121У	3,42	—	согласовано
н121У	н92У	29,26	—	согласовано
н92У	н101У	17,99	—	согласовано

3. Характеристики уточняемого земельного участка с кадастровым номером 05:44:000041:1240

№ п/п	Наименование характеристик земельного участка	Значение характеристики
1	2	3
1.	Сведения об адресе земельного участка	—
1.1.	Сведения об ином месте нахождения земельного участка, не являющегося объектом адресации, в структурированном виде	Республика Дагестан, г Буйнакск, снт возле автодороги Буйнакск-Манасаул
1.2.	Дополнительные сведения о месте нахождения земельного участка	—
2.	Площадь земельного участка ± величина погрешности определения(вычисления) площади (**Р ± ΔР**), **м^2**	553±8
3.	Формула, примененная для вычисления предельной погрешности определения площади земельного участка, с подставленными значениями и итоговые (вычисленные) значения (**ΔР**), м2	$\Delta P = 3,5 \cdot M_t \cdot \sqrt{P_{док}} = 3,5 \cdot 0,10 \cdot \sqrt{553} = 8$
4.	Площадь земельного участка согласно сведениям Единого государственного реестра недвижимости (**Ркад**), **м^2**	553
5.	Оценка расхождения **Р** и **Ркад (Р – Ркад), м^2**	0
6.	Предельный минимальный и максимальный размеры земельного участка (**Рмин и Рмакс), м^2**	—
7.	Кадастровый или иной государственный учетный номер (инвентарный) здания, сооружения, объекта незавершенного строительства, расположенного на земельном участке	—
8.	Вид (виды) разрешенного использования	Для индивидуальной жилой застройки
8.1.	Дополнительные сведения об использовании земельного участка	—
9.	Сведения о земельных участках (землях общего пользования, территории общего пользования), посредством которых обеспечивается доступ	—
10.	Иные сведения	—

4. Пояснения к сведениям об уточняемом земельном участке с кадастровым номером 05:44:000041:1240 :

1.	—

КАРТА-ПЛАН ТЕРРИТОРИИ

Сведения об уточняемых земельных участках, необходимые для исправления реестровых ошибок в сведениях о местоположении их границ

1. Сведения о характерных точках границ уточняемого земельного участка с кадастровым номером 05:44:000041:1241

Система координат МСК-05 **Зона № 1**

Обозначение характерных точек границ	Координаты, м				Метод определения координат	Формулы, примененные для расчета средней квадратической погрешности определения координат характерных точек границ (M_t), с подставленными в такие формулы значениями и итоговые (вычисленные) значения M_t, м	Описание закрепления точки
	содержатся в Едином государственном реестре недвижимости		определены в результате выполнения комплексных кадастровых работ				
	X	Y	X	Y			
1	2	3	4	5	6	7	8
н289У	—	—	197695,63	317853,32	Метод спутниковых геодезических измерений (определений)	$M_t = \sqrt{\frac{\Delta^2}{n}}$	—
н290У	—	—	197688,27	317863,91	Метод спутниковых геодезических измерений (определений)	$M_t = \sqrt{\frac{\Delta^2}{n}}$	—
н41У	—	—	197691,30	317873,74	Метод спутниковых геодезических измерений (определений)	$M_t = \sqrt{\frac{\Delta^2}{n}}$	—
н291У	—	—	197664,19	317850,77	Метод спутниковых геодезических измерений (определений)	$M_t = \sqrt{\frac{\Delta^2}{n}}$	—
н105У	—	—	197672,35	317838,33	Метод спутниковых геодезических измерений (определений)	$M_t = \sqrt{\frac{\Delta^2}{n}}$	—
н104У	—	—	197674,57	317835,19	Метод спутниковых геодезических измерений	$M_t = \sqrt{\frac{\Delta^2}{n}}$	—

КАРТА-ПЛАН ТЕРРИТОРИИ

Сведения об уточняемых земельных участках, необходимые для исправления реестровых ошибок в сведениях о местоположении их границ

					(определений)		
246	197695,63	317853,32	—	—	Метод спутниковых геодезических измерений (определений)	$M_t = \sqrt{\frac{\Delta^2}{n}}$	—
247	197688,27	317863,91	—	—	Метод спутниковых геодезических измерений (определений)	$M_t = \sqrt{\frac{\Delta^2}{n}}$	—
248	197691,30	317873,74	—	—	Метод спутниковых геодезических измерений (определений)	$M_t = \sqrt{\frac{\Delta^2}{n}}$	—
249	197664,19	317850,77	—	—	Метод спутниковых геодезических измерений (определений)	$M_t = \sqrt{\frac{\Delta^2}{n}}$	—
250	197672,35	317838,33	—	—	Метод спутниковых геодезических измерений (определений)	$M_t = \sqrt{\frac{\Delta^2}{n}}$	—
251	197674,57	317835,19	—	—	Метод спутниковых геодезических измерений (определений)	$M_t = \sqrt{\frac{\Delta^2}{n}}$	—
н289У	—	—	197695,63	317853,32	Метод спутниковых геодезических измерений (определений)	$M_t = \sqrt{\frac{\Delta^2}{n}}$	—

2. Сведения о частях границ уточняемого земельного участка с кадастровым номером 05:44:000041:1241

Обозначение части границ		Горизонтальное проложение (S), м	Описание прохождения части границ	Сведения о согласовании местоположения границ(согласовано/спорное)
от т.	до т.			

КАРТА-ПЛАН ТЕРРИТОРИИ

Сведения об уточняемых земельных участках, необходимые для исправления реестровых ошибок в сведениях о местоположении их границ

1	2	3	4	5
н289У	н290У	12,90	—	согласовано
н290У	н41У	10,29	—	согласовано
н41У	н291У	35,53	—	согласовано
н291У	н105У	14,88	—	согласовано
н105У	н104У	3,85	—	согласовано
н104У	н289У	27,79	—	согласовано

3. Характеристики уточняемого земельного участка с кадастровым номером 05:44:000041:1241

№ п/п	Наименование характеристик земельного участка	Значение характеристики
1	2	3
1.	Сведения об адресе земельного участка	Российская Федерация, Республика Дагестан, г.о. город Буйнакск, г Буйнакск, ул Горная, з/у 21
1.1.	Сведения об ином месте нахождения земельного участка, не являющегося объектом адресации, в структурированном виде	—
1.2.	Дополнительные сведения о месте нахождения земельного участка	—
2.	Площадь земельного участка ± величина погрешности определения(вычисления) площади (**Р ± ΔР**), **м^2**	533±8
3.	Формула, примененная для вычисления предельной погрешности определения площади земельного участка, с подставленными значениями и итоговые (вычисленные) значения (**ΔР**), м2	$\Delta P = 3,5 \cdot M_t \cdot \sqrt{P_{док}} = 3,5 \cdot 0,10 \cdot \sqrt{533} = 8$
4.	Площадь земельного участка согласно сведениям Единого государственного реестра недвижимости (**Ркад**), **м^2**	533
5.	Оценка расхождения **Р** и **Ркад (Р – Ркад), м^2**	0
6.	Предельный минимальный и максимальный размеры земельного участка (**Рмин и Рмакс), м^2**	—
7.	Кадастровый или иной государственный учетный номер (инвентарный) здания, сооружения, объекта незавершенного строительства, расположенного на земельном участке	—
8.	Вид (виды) разрешенного использования	для индивидуального жилищного строительства
8.1.	Дополнительные сведения об использовании земельного участка	—
9.	Сведения о земельных участках (землях общего пользования, территории общего пользования), посредством которых обеспечивается доступ	—
10.	Иные сведения	—

КАРТА-ПЛАН ТЕРРИТОРИИ

Сведения об уточняемых земельных участках, необходимые для исправления реестровых ошибок в сведениях о местоположении их границ

4. Пояснения к сведениям об уточняемом земельном участке с кадастровым номером 05:44:000041:1241 :

1.	—

1. Сведения о характерных точках границ уточняемого земельного участка с кадастровым номером 05:44:000041:1242

Система координат МСК-05 **Зона №** 1

Обозначение характерных точек границ	Координаты, м				Метод определения координат	Формулы, примененные для расчета средней квадратической погрешности определения координат характерных точек границ (M_t), с подставленными в такие формулы значениями и итоговые (вычисленные) значения M_t, м	Описание закрепления точки
	содержатся в Едином государственном реестре недвижимости		определены в результате выполнения комплексных кадастровых работ				
	X	Y	X	Y			
1	2	3	4	5	6	7	8
н122У	—	—	197736,40	317728,77	Метод спутниковых геодезических измерений (определений)	$M_t = \sqrt{\frac{\Delta^2}{n}}$	—
н123У	—	—	197720,13	317764,64	Метод спутниковых геодезических измерений (определений)	$M_t = \sqrt{\frac{\Delta^2}{n}}$	—
н124У	—	—	197694,38	317750,06	Метод спутниковых геодезических измерений (определений)	$M_t = \sqrt{\frac{\Delta^2}{n}}$	—
н119У	—	—	197713,11	317713,90	Метод спутниковых геодезических измерений (определений)	$M_t = \sqrt{\frac{\Delta^2}{n}}$	—
н118У	—	—	197719,08	317717,95	Метод спутниковых геодезических измерений (определений)	$M_t = \sqrt{\frac{\Delta^2}{n}}$	—

КАРТА-ПЛАН ТЕРРИТОРИИ

Сведения об уточняемых земельных участках, необходимые для исправления реестровых ошибок в сведениях о местоположении их границ

160	197736,40	317728,77	—	—	Метод спутниковых геодезических измерений (определений)	$M_t = \sqrt{\frac{\Delta^2}{n}}$	—
161	197720,13	317764,64	—	—	Метод спутниковых геодезических измерений (определений)	$M_t = \sqrt{\frac{\Delta^2}{n}}$	—
162	197694,38	317750,06	—	—	Метод спутниковых геодезических измерений (определений)	$M_t = \sqrt{\frac{\Delta^2}{n}}$	—
163	197713,11	317713,90	—	—	Метод спутниковых геодезических измерений (определений)	$M_t = \sqrt{\frac{\Delta^2}{n}}$	—
164	197719,08	317717,95	—	—	Метод спутниковых геодезических измерений (определений)	$M_t = \sqrt{\frac{\Delta^2}{n}}$	—
н122У	—	—	197736,40	317728,77	Метод спутниковых геодезических измерений (определений)	$M_t = \sqrt{\frac{\Delta^2}{n}}$	—

2. Сведения о частях границ уточняемого земельного участка с кадастровым номером 05:44:000041:1242

Обозначение части границ		Горизонтальное проложение (S), м	Описание прохождения части границ	Сведения о согласовании местоположения границ(согласовано/спорное)
от т.	до т.			
1	2	3	4	5
н122У	н123У	39,39	—	согласовано
н123У	н124У	29,59	—	согласовано
н124У	н119У	40,72	—	согласовано
н119У	н118У	7,21	—	согласовано
н118У	н122У	20,42	—	согласовано

Лист №

КАРТА-ПЛАН ТЕРРИТОРИИ

Сведения об уточняемых земельных участках, необходимые для исправления реестровых ошибок в сведениях о местоположении их границ

3. Характеристики уточняемого земельного участка с кадастровым номером 05:44:000041:1242

№ п/п	Наименование характеристик земельного участка	Значение характеристики
1	2	3
1.	Сведения об адресе земельного участка	—
1.1.	Сведения об ином месте нахождения земельного участка, не являющегося объектом адресации, в структурированном виде	Республика Дагестан, г Буйнакск, снт возле автодороги Буйнакск-Манасаул
1.2.	Дополнительные сведения о месте нахождения земельного участка	—
2.	Площадь земельного участка ± величина погрешности определения(вычисления) площади (**Р ± ΔР**), **м^2**	1138±12
3.	Формула, примененная для вычисления предельной погрешности определения площади земельного участка, с подставленными значениями и итоговые (вычисленные) значения (**ΔР**), м2	$\Delta P = 3{,}5 \cdot M_t \cdot \sqrt{P_{док}} = 3{,}5 \cdot 0{,}10 \cdot \sqrt{1138} = 12$
4.	Площадь земельного участка согласно сведениям Единого государственного реестра недвижимости (**Ркад**), **м^2**	1138
5.	Оценка расхождения **Р** и **Ркад (Р – Ркад), м^2**	0
6.	Предельный минимальный и максимальный размеры земельного участка (**Рмин и Рмакс), м^2**	—
7.	Кадастровый или иной государственный учетный номер (инвентарный) здания, сооружения, объекта незавершенного строительства, расположенного на земельном участке	—
8.	Вид (виды) разрешенного использования	Для сельскохозяйственного использования
8.1.	Дополнительные сведения об использовании земельного участка	—
9.	Сведения о земельных участках (землях общего пользования, территории общего пользования), посредством которых обеспечивается доступ	—
10.	Иные сведения	—

4. Пояснения к сведениям об уточняемом земельном участке с кадастровым номером 05:44:000041:1242 :

1.	—

1. Сведения о характерных точках границ уточняемого земельного участка с кадастровым номером 05:44:000041:1243

Система координат МСК-05 **Зона №** 1

КАРТА-ПЛАН ТЕРРИТОРИИ

Сведения об уточняемых земельных участках, необходимые для исправления реестровых ошибок в сведениях о местоположении их границ

Обозначение характерных точек границ	Координаты, м				Метод определения координат	Формулы, примененные для расчета средней квадратической погрешности определения координат характерных точек границ (M_t), с подставленными в такие формулы значениями и итоговые (вычисленные) значения M_t, м	Описание закрепления точки
	содержатся в Едином государственном реестре недвижимости		определены в результате выполнения комплексных кадастровых работ				
	X	Y	X	Y			
1	2	3	4	5	6	7	8
н123У	—	—	197720,13	317764,64	Метод спутниковых геодезических измерений (определений)	$M_t = \sqrt{\frac{\Delta^2}{n}}$	—
н125У	—	—	197714,97	317776,01	Метод спутниковых геодезических измерений (определений)	$M_t = \sqrt{\frac{\Delta^2}{n}}$	—
н126У	—	—	197687,70	317762,94	Метод спутниковых геодезических измерений (определений)	$M_t = \sqrt{\frac{\Delta^2}{n}}$	—
н124У	—	—	197694,38	317750,06	Метод спутниковых геодезических измерений (определений)	$M_t = \sqrt{\frac{\Delta^2}{n}}$	—
161	197720,13	317764,64	—	—	Метод спутниковых геодезических измерений (определений)	$M_t = \sqrt{\frac{\Delta^2}{n}}$	—
168	197714,97	317776,01	—	—	Метод спутниковых геодезических измерений (определений)	$M_t = \sqrt{\frac{\Delta^2}{n}}$	—

КАРТА-ПЛАН ТЕРРИТОРИИ

Сведения об уточняемых земельных участках, необходимые для исправления реестровых ошибок в сведениях о местоположении их границ

169	197687,70	317762,94	—	—	Метод спутниковых геодезических измерений (определений)	$M_t = \sqrt{\frac{\Delta^2}{n}}$	—
162	197694,38	317750,06	—	—	Метод спутниковых геодезических измерений (определений)	$M_t = \sqrt{\frac{\Delta^2}{n}}$	—
н123У	—	—	197720,13	317764,64	Метод спутниковых геодезических измерений (определений)	$M_t = \sqrt{\frac{\Delta^2}{n}}$	—

2. Сведения о частях границ уточняемого земельного участка с кадастровым номером 05:44:000041:1243

Обозначение части границ		Горизонтальное проложение (S), м	Описание прохождения части границ	Сведения о согласовании местоположения границ(согласовано/спорное)
от т.	до т.			
1	2	3	4	5
н123У	н125У	12,49	—	согласовано
н125У	н126У	30,24	—	согласовано
н126У	н124У	14,51	—	согласовано
н124У	н123У	29,59	—	согласовано

3. Характеристики уточняемого земельного участка с кадастровым номером 05:44:000041:1243

№ п/п	Наименование характеристик земельного участка	Значение характеристики
1	2	3
1.	Сведения об адресе земельного участка	—
1.1.	Сведения об ином месте нахождения земельного участка, не являющегося объектом адресации, в структурированном виде	Республика Дагестан, г Буйнакск, снт возле автодороги Буйнакск-Манасаул
1.2.	Дополнительные сведения о месте нахождения земельного участка	—
2.	Площадь земельного участка ± величина погрешности определения(вычисления) площади (**Р ± ΔР**), **м^2**	403±7
3.	Формула, примененная для вычисления предельной погрешности определения площади земельного участка, с подставленными значениями и итоговые (вычисленные) значения (**ΔР**), м2	$\Delta P = 3,5 \cdot M_t \cdot \sqrt{P_{док}} = 3,5 \cdot 0,10 \cdot \sqrt{403} = 7$
4.	Площадь земельного участка согласно сведениям Единого	403

КАРТА-ПЛАН ТЕРРИТОРИИ

Сведения об уточняемых земельных участках, необходимые для исправления реестровых ошибок в сведениях о местоположении их границ

1	2	3
	государственного реестра недвижимости (**Ркад**), **м²**	
5.	Оценка расхождения **Р** и **Ркад (Р – Ркад), м²**	0
6.	Предельный минимальный и максимальный размеры земельного участка (**Рмин и Рмакс), м²**	—
7.	Кадастровый или иной государственный учетный номер (инвентарный) здания, сооружения, объекта незавершенного строительства, расположенного на земельном участке	—
8.	Вид (виды) разрешенного использования	Для сельскохозяйственного использования
8.1.	Дополнительные сведения об использовании земельного участка	—
9.	Сведения о земельных участках (землях общего пользования, территории общего пользования), посредством которых обеспечивается доступ	—
10.	Иные сведения	—

4. Пояснения к сведениям об уточняемом земельном участке с кадастровым номером 05:44:000041:1243 :

1.	—

1. Сведения о характерных точках границ уточняемого земельного участка с кадастровым номером 05:44:000041:1244

Система координат МСК-05 **Зона № 1**

Обозначение характерных точек границ	Координаты, м				Метод определения координат	Формулы, примененные для расчета средней квадратической погрешности определения координат характерных точек границ (M_t), с подставленными в такие формулы значениями и итоговые (вычисленные) значения M_t, м	Описание закрепления точки
	содержатся в Едином государственном реестре недвижимости		определены в результате выполнения комплексных кадастровых работ				
	X	Y	X	Y			
1	2	3	4	5	6	7	8
н125У	—	—	197714,97	317776,01	Метод спутниковых геодезических измерений (определений)	$M_t = \sqrt{\frac{\Delta^2}{n}}$	—
н293У	—	—	197709,61	317787,82	Метод спутниковых геодезических измерений	$M_t = \sqrt{\frac{\Delta^2}{n}}$	—

КАРТА-ПЛАН ТЕРРИТОРИИ

Сведения об уточняемых земельных участках, необходимые для исправления реестровых ошибок в сведениях о местоположении их границ

					(определений)		
н102У	—	—	197685,69	317778,79	Метод спутниковых геодезических измерений (определений)	$M_t = \sqrt{\frac{\Delta^2}{n}}$	—
н107У	—	—	197680,91	317777,06	Метод спутниковых геодезических измерений (определений)	$M_t = \sqrt{\frac{\Delta^2}{n}}$	—
н294У	—	—	197682,21	317773,54	Метод спутниковых геодезических измерений (определений)	$M_t = \sqrt{\frac{\Delta^2}{n}}$	—
н126У	—	—	197687,70	317762,94	Метод спутниковых геодезических измерений (определений)	$M_t = \sqrt{\frac{\Delta^2}{n}}$	—
168	197714,97	317776,01	—	—	Метод спутниковых геодезических измерений (определений)	$M_t = \sqrt{\frac{\Delta^2}{n}}$	—
291	197709,61	317787,82	—	—	Метод спутниковых геодезических измерений (определений)	$M_t = \sqrt{\frac{\Delta^2}{n}}$	—
292	197685,69	317778,79	—	—	Метод спутниковых геодезических измерений (определений)	$M_t = \sqrt{\frac{\Delta^2}{n}}$	—
293	197680,91	317777,06	—	—	Метод спутниковых геодезических измерений (определений)	$M_t = \sqrt{\frac{\Delta^2}{n}}$	—

КАРТА-ПЛАН ТЕРРИТОРИИ

Сведения об уточняемых земельных участках, необходимые для исправления реестровых ошибок в сведениях о местоположении их границ

294	197682,21	317773,54	—	—	Метод спутниковых геодезических измерений (определений)	$M_t = \sqrt{\frac{\Delta^2}{n}}$	—
169	197687,70	317762,94	—	—	Метод спутниковых геодезических измерений (определений)	$M_t = \sqrt{\frac{\Delta^2}{n}}$	—
н125У	—	—	197714,97	317776,01	Метод спутниковых геодезических измерений (определений)	$M_t = \sqrt{\frac{\Delta^2}{n}}$	—

2. Сведения о частях границ уточняемого земельного участка с кадастровым номером 05:44:000041:1244

Обозначение части границ		Горизонтальное проложение (S), м	Описание прохождения части границ	Сведения о согласовании местоположения границ(согласовано/спорное)
от т.	до т.			
1	2	3	4	5
н125У	н293У	12,97	—	согласовано
н293У	н102У	25,57	—	согласовано
н102У	н107У	5,08	—	согласовано
н107У	н294У	3,75	—	согласовано
н294У	н126У	11,94	—	согласовано
н126У	н125У	30,24	—	согласовано

3. Характеристики уточняемого земельного участка с кадастровым номером 05:44:000041:1244

№ п/п	Наименование характеристик земельного участка	Значение характеристики
1	2	3
1.	Сведения об адресе земельного участка	—
1.1.	Сведения об ином месте нахождения земельного участка, не являющегося объектом адресации, в структурированном виде	Республика Дагестан, г Буйнакск, снт возле автодороги Буйнакск-Манасаул
1.2.	Дополнительные сведения о месте нахождения земельного участка	—
2.	Площадь земельного участка ± величина погрешности определения(вычисления) площади (**Р ± ΔР**), **м²**	437±7
3.	Формула, примененная для вычисления предельной погрешности	$\Delta P = 3,5 \cdot M_t \cdot \sqrt{P_{док}} = 3,5 \cdot 0,10 \cdot \sqrt{437} = 7$

КАРТА-ПЛАН ТЕРРИТОРИИ

Сведения об уточняемых земельных участках, необходимые для исправления реестровых ошибок в сведениях о местоположении их границ

1	2	3
	определения площади земельного участка, с подставленными значениями и итоговые (вычисленные) значения (**ΔР**), м2	
4.	Площадь земельного участка согласно сведениям Единого государственного реестра недвижимости (**Ркад**), **м^2**	437
5.	Оценка расхождения **Р** и **Ркад (Р – Ркад), м^2**	0
6.	Предельный минимальный и максимальный размеры земельного участка (**Рмин и Рмакс), м^2**	—
7.	Кадастровый или иной государственный учетный номер (инвентарный) здания, сооружения, объекта незавершенного строительства, расположенного на земельном участке	—
8.	Вид (виды) разрешенного использования	Для сельскохозяйственного использования
8.1.	Дополнительные сведения об использовании земельного участка	—
9.	Сведения о земельных участках (землях общего пользования, территории общего пользования), посредством которых обеспечивается доступ	—
10.	Иные сведения	—

4. Пояснения к сведениям об уточняемом земельном участке с кадастровым номером 05:44:000041:1244 :

1.	—

1. Сведения о характерных точках границ уточняемого земельного участка с кадастровым номером 05:44:000041:1245

Система координат МСК-05 **Зона №** 1

Обозначение характерных точек границ	Координаты, м				Метод определения координат	Формулы, примененные для расчета средней квадратической погрешности определения координат характерных точек границ (M_t), с подставленными в такие формулы значениями и итоговые (вычисленные) значения M_t, м	Описание закрепления точки
	содержатся в Едином государственном реестре недвижимости		определены в результате выполнения комплексных кадастровых работ				
	X	Y	X	Y			
1	2	3	4	5	6	7	8
н100У	—	—	197748,21	317702,74	Метод спутниковых геодезических измерений (определений)	$M_t = \sqrt{\frac{\Delta^2}{n}}$	—

КАРТА-ПЛАН ТЕРРИТОРИИ

Сведения об уточняемых земельных участках, необходимые для исправления реестровых ошибок в сведениях о местоположении их границ

н122У	—	—	197736,40	317728,77	Метод спутниковых геодезических измерений (определений)	$M_t = \sqrt{\frac{\Delta^2}{n}}$	—
н118У	—	—	197719,08	317717,95	Метод спутниковых геодезических измерений (определений)	$M_t = \sqrt{\frac{\Delta^2}{n}}$	—
н101У	—	—	197734,04	317693,26	Метод спутниковых геодезических измерений (определений)	$M_t = \sqrt{\frac{\Delta^2}{n}}$	—
179	197748,21	317702,74	—	—	Метод спутниковых геодезических измерений (определений)	$M_t = \sqrt{\frac{\Delta^2}{n}}$	—
160	197736,40	317728,77	—	—	Метод спутниковых геодезических измерений (определений)	$M_t = \sqrt{\frac{\Delta^2}{n}}$	—
164	197719,08	317717,95	—	—	Метод спутниковых геодезических измерений (определений)	$M_t = \sqrt{\frac{\Delta^2}{n}}$	—
166	197734,04	317693,26	—	—	Метод спутниковых геодезических измерений (определений)	$M_t = \sqrt{\frac{\Delta^2}{n}}$	—
н100У	—	—	197748,21	317702,74	Метод спутниковых геодезических измерений (определений)	$M_t = \sqrt{\frac{\Delta^2}{n}}$	—

КАРТА-ПЛАН ТЕРРИТОРИИ

Сведения об уточняемых земельных участках, необходимые для исправления реестровых ошибок в сведениях о местоположении их границ

2. Сведения о частях границ уточняемого земельного участка с кадастровым номером 05:44:000041:1245

Обозначение части границ		Горизонтальное проложение (S), м	Описание прохождения части границ	Сведения о согласовании местоположения границ(согласовано/спорное)
от т.	до т.			
1	2	3	4	5
н100У	н122У	28,58	—	согласовано
н122У	н118У	20,42	—	согласовано
н118У	н101У	28,87	—	согласовано
н101У	н100У	17,05	—	согласовано

3. Характеристики уточняемого земельного участка с кадастровым номером 05:44:000041:1245

№ п/п	Наименование характеристик земельного участка	Значение характеристики
1	2	3
1.	Сведения об адресе земельного участка	—
1.1.	Сведения об ином месте нахождения земельного участка, не являющегося объектом адресации, в структурированном виде	Республика Дагестан, г Буйнакск, снт возле автодороги Буйнакск-Манасаул
1.2.	Дополнительные сведения о месте нахождения земельного участка	—
2.	Площадь земельного участка ± величина погрешности определения(вычисления) площади (**Р ± ΔР**), **м^2**	535±8
3.	Формула, примененная для вычисления предельной погрешности определения площади земельного участка, с подставленными значениями и итоговые (вычисленные) значения (**ΔР**), м2	$\Delta P = 3,5 \cdot M_t \cdot \sqrt{P_{док}} = 3,5 \cdot 0,10 \cdot \sqrt{535} = 8$
4.	Площадь земельного участка согласно сведениям Единого государственного реестра недвижимости (**Ркад**), **м^2**	535
5.	Оценка расхождения **Р** и **Ркад (Р – Ркад), м^2**	0
6.	Предельный минимальный и максимальный размеры земельного участка (**Рмин и Рмакс), м^2**	—
7.	Кадастровый или иной государственный учетный номер (инвентарный) здания, сооружения, объекта незавершенного строительства, расположенного на земельном участке	—
8.	Вид (виды) разрешенного использования	Для сельскохозяйственного использования
8.1.	Дополнительные сведения об использовании земельного участка	—
9.	Сведения о земельных участках (землях общего пользования, территории общего пользования), посредством которых обеспечивается доступ	—

КАРТА-ПЛАН ТЕРРИТОРИИ

Сведения об уточняемых земельных участках, необходимые для исправления реестровых ошибок в сведениях о местоположении их границ

1	2	3
10.	Иные сведения	—

4. Пояснения к сведениям об уточняемом земельном участке с кадастровым номером 05:44:000041:1245 :

1.	—

1. Сведения о характерных точках границ уточняемого земельного участка с кадастровым номером 05:44:000041:1247

Система координат МСК-05 **Зона № 1**

Обозначение характерных точек границ	Координаты, м				Метод определения координат	Формулы, примененные для расчета средней квадратической погрешности определения координат характерных точек границ (M_t), с подставленными в такие формулы значениями и итоговые (вычисленные) значения M_t, м	Описание закрепления точки
	содержатся в Едином государственном реестре недвижимости		определены в результате выполнения комплексных кадастровых работ				
	X	Y	X	Y			
1	2	3	4	5	6	7	8
н377У	—	—	197546,74	317736,29	Метод спутниковых геодезических измерений (определений)	$M_t = \sqrt{\frac{\Delta^2}{n}}$	—
н1163У	—	—	197539,24	317752,34	Метод спутниковых геодезических измерений (определений)	$M_t = \sqrt{\frac{\Delta^2}{n}}$	—
н1164У	—	—	197513,67	317738,77	Метод спутниковых геодезических измерений (определений)	$M_t = \sqrt{\frac{\Delta^2}{n}}$	—
н1165У	—	—	197502,91	317729,17	Метод спутниковых геодезических измерений (определений)	$M_t = \sqrt{\frac{\Delta^2}{n}}$	—

КАРТА-ПЛАН ТЕРРИТОРИИ

Сведения об уточняемых земельных участках, необходимые для исправления реестровых ошибок в сведениях о местоположении их границ

н469У	—	—	197508,02	317721,48	Метод спутниковых геодезических измерений (определений)	$M_t = \sqrt{\frac{\Delta^2}{n}}$	—
н378У	—	—	197523,30	317727,29	Метод спутниковых геодезических измерений (определений)	$M_t = \sqrt{\frac{\Delta^2}{n}}$	—
174	197545,67	317733,62	—	—	Метод спутниковых геодезических измерений (определений)	$M_t = \sqrt{\frac{\Delta^2}{n}}$	—
175	197537,26	317749,80	—	—	Метод спутниковых геодезических измерений (определений)	$M_t = \sqrt{\frac{\Delta^2}{n}}$	—
176	197518,51	317739,52	—	—	Метод спутниковых геодезических измерений (определений)	$M_t = \sqrt{\frac{\Delta^2}{n}}$	—
177	197504,07	317729,57	—	—	Метод спутниковых геодезических измерений (определений)	$M_t = \sqrt{\frac{\Delta^2}{n}}$	—
178	197512,36	317719,45	—	—	Метод спутниковых геодезических измерений (определений)	$M_t = \sqrt{\frac{\Delta^2}{n}}$	—
н377У	—	—	197546,74	317736,29	Метод спутниковых геодезических измерений (определений)	$M_t = \sqrt{\frac{\Delta^2}{n}}$	—

КАРТА-ПЛАН ТЕРРИТОРИИ

Сведения об уточняемых земельных участках, необходимые для исправления реестровых ошибок в сведениях о местоположении их границ

2. Сведения о частях границ уточняемого земельного участка с кадастровым номером 05:44:000041:1247

Обозначение части границ		Горизонтальное проложение (S), м	Описание прохождения части границ	Сведения о согласовании местоположения границ(согласовано/спорное)
от т.	до т.			
1	2	3	4	5
н377У	н1163У	17,72	—	согласовано
н1163У	н1164У	28,95	—	согласовано
н1164У	н1165У	14,42	—	согласовано
н1165У	н469У	9,23	—	согласовано
н469У	н378У	16,35	—	согласовано
н378У	н377У	25,11	—	согласовано

3. Характеристики уточняемого земельного участка с кадастровым номером 05:44:000041:1247

№ п/п	Наименование характеристик земельного участка	Значение характеристики
1	2	3
1.	Сведения об адресе земельного участка	—
1.1.	Сведения об ином месте нахождения земельного участка, не являющегося объектом адресации, в структурированном виде	Дагестан респ, г Буйнакск, СТ "Дружба-2", участок 301 "а"
1.2.	Дополнительные сведения о месте нахождения земельного участка	—
2.	Площадь земельного участка ± величина погрешности определения(вычисления) площади (**Р ± ΔР**), **м^2**	616±9
3.	Формула, примененная для вычисления предельной погрешности определения площади земельного участка, с подставленными значениями и итоговые (вычисленные) значения (**ΔР**), м2	$\Delta P = 3,5 \cdot M_t \cdot \sqrt{P_{док}} = 3,5 \cdot 0,10 \cdot \sqrt{600} = 9$
4.	Площадь земельного участка согласно сведениям Единого государственного реестра недвижимости (**Ркад**), **м^2**	600
5.	Оценка расхождения **Р** и **Ркад (Р – Ркад), м^2**	16
6.	Предельный минимальный и максимальный размеры земельного участка (**Рмин и Рмакс), м^2**	—
7.	Кадастровый или иной государственный учетный номер (инвентарный) здания, сооружения, объекта незавершенного строительства, расположенного на земельном участке	—
8.	Вид (виды) разрешенного использования	Под индувидуальное жилишное сроительство
8.1.	Дополнительные сведения об использовании земельного участка	—

КАРТА-ПЛАН ТЕРРИТОРИИ

Сведения об уточняемых земельных участках, необходимые для исправления реестровых ошибок в сведениях о местоположении их границ

1	2	3
9.	Сведения о земельных участках (землях общего пользования, территории общего пользования), посредством которых обеспечивается доступ	—
10.	Иные сведения	—

4. Пояснения к сведениям об уточняемом земельном участке с кадастровым номером 05:44:000041:1247 :

1.	—

1. Сведения о характерных точках границ уточняемого земельного участка с кадастровым номером 05:44:000041:1248

Система координат МСК-05 **Зона №** 1

Обозначение характерных точек границ	Координаты, м				Метод определения координат	Формулы, примененные для расчета средней квадратической погрешности определения координат характерных точек границ (M_t), с подставленными в такие формулы значениями и итоговые (вычисленные) значения M_t, м	Описание закрепления точки
	содержатся в Едином государственном реестре недвижимости		определены в результате выполнения комплексных кадастровых работ				
	X	Y	X	Y			
1	2	3	4	5	6	7	8
н307У	—	—	197288,23	316965,89	Метод спутниковых геодезических измерений (определений)	$M_t = \sqrt{\frac{\Delta^2}{n}}$	—
н308У	—	—	197314,50	316994,57	Метод спутниковых геодезических измерений (определений)	$M_t = \sqrt{\frac{\Delta^2}{n}}$	—
н280У	—	—	197302,31	317004,36	Метод спутниковых геодезических измерений (определений)	$M_t = \sqrt{\frac{\Delta^2}{n}}$	—
н279У	—	—	197276,09	316974,96	Метод спутниковых геодезических измерений (определений)	$M_t = \sqrt{\frac{\Delta^2}{n}}$	—

КАРТА-ПЛАН ТЕРРИТОРИИ

Сведения об уточняемых земельных участках, необходимые для исправления реестровых ошибок в сведениях о местоположении их границ

180	197289,92	316965,52	—	—	Метод спутниковых геодезических измерений (определений)	$M_t = \sqrt{\frac{\Delta^2}{n}}$	—
181	197315,64	316994,24	—	—	Метод спутниковых геодезических измерений (определений)	$M_t = \sqrt{\frac{\Delta^2}{n}}$	—
119	197303,08	317004,32	—	—	Метод спутниковых геодезических измерений (определений)	$M_t = \sqrt{\frac{\Delta^2}{n}}$	—
118	197278,13	316974,91	—	—	Метод спутниковых геодезических измерений (определений)	$M_t = \sqrt{\frac{\Delta^2}{n}}$	—
н307У	—	—	197288,23	316965,89	Метод спутниковых геодезических измерений (определений)	$M_t = \sqrt{\frac{\Delta^2}{n}}$	—

2. Сведения о частях границ уточняемого земельного участка с кадастровым номером 05:44:000041:1248

Обозначение части границ		Горизонтальное проложение (S), м	Описание прохождения части границ	Сведения о согласовании местоположения границ(согласовано/спорное)
от т.	до т.			
1	2	3	4	5
н307У	н308У	38,89	—	согласовано
н308У	н280У	15,63	—	согласовано
н280У	н279У	39,39	—	согласовано
н279У	н307У	15,15	—	согласовано

3. Характеристики уточняемого земельного участка с кадастровым номером 05:44:000041:1248

№ п/п	Наименование характеристик земельного участка	Значение характеристики
1	2	3
1.	Сведения об адресе земельного участка	Российская Федерация, Республика Дагестан, г.о. город Буйнакск, г Буйнакск, ул Магомедова Ахмеда Гамзатовича, з/у 70

КАРТА-ПЛАН ТЕРРИТОРИИ

Сведения об уточняемых земельных участках, необходимые для исправления реестровых ошибок в сведениях о местоположении их границ

1	2	3
1.1.	Сведения об ином месте нахождения земельного участка, не являющегося объектом адресации, в структурированном виде	—
1.2.	Дополнительные сведения о месте нахождения земельного участка	—
2.	Площадь земельного участка ± величина погрешности определения(вычисления) площади (**Р ± ΔР**), **м^2**	601±9
3.	Формула, примененная для вычисления предельной погрешности определения площади земельного участка, с подставленными значениями и итоговые (вычисленные) значения (**ΔР**), м2	$\Delta P = 3{,}5 \cdot M_t \cdot \sqrt{P_{док}} = 3{,}5 \cdot 0{,}10 \cdot \sqrt{600} = 9$
4.	Площадь земельного участка согласно сведениям Единого государственного реестра недвижимости (**Ркад**), **м^2**	600
5.	Оценка расхождения **Р** и **Ркад (Р – Ркад), м^2**	1
6.	Предельный минимальный и максимальный размеры земельного участка (**Рмин и Рмакс), м^2**	—
7.	Кадастровый или иной государственный учетный номер (инвентарный) здания, сооружения, объекта незавершенного строительства, расположенного на земельном участке	—
8.	Вид (виды) разрешенного использования	Под жилую застройку индувидуальную
8.1.	Дополнительные сведения об использовании земельного участка	—
9.	Сведения о земельных участках (землях общего пользования, территории общего пользования), посредством которых обеспечивается доступ	—
10.	Иные сведения	—

4. Пояснения к сведениям об уточняемом земельном участке с кадастровым номером 05:44:000041:1248 :

1.	—

1. Сведения о характерных точках границ уточняемого земельного участка с кадастровым номером 05:44:000041:1250

Система координат МСК-05 **Зона №** 1

КАРТА-ПЛАН ТЕРРИТОРИИ

Сведения об уточняемых земельных участках, необходимые для исправления реестровых ошибок в сведениях о местоположении их границ

Обозначение характерных точек границ	Координаты, м				Метод определения координат	Формулы, примененные для расчета средней квадратической погрешности определения координат характерных точек границ (M_t), с подставленными в такие формулы значениями и итоговые (вычисленные) значения M_t, м	Описание закрепления точки
	содержатся в Едином государственном реестре недвижимости		определены в результате выполнения комплексных кадастровых работ				
	X	Y	X	Y			
1	2	3	4	5	6	7	8
н1289У	—	—	197130,10	316931,23	Метод спутниковых геодезических измерений (определений)	$M_t = \sqrt{\frac{\Delta^2}{n}}$	—
н1296У	—	—	197139,49	316943,08	Метод спутниковых геодезических измерений (определений)	$M_t = \sqrt{\frac{\Delta^2}{n}}$	—
н1297У	—	—	197108,36	316967,98	Метод спутниковых геодезических измерений (определений)	$M_t = \sqrt{\frac{\Delta^2}{n}}$	—
н1298У	—	—	197099,31	316955,19	Метод спутниковых геодезических измерений (определений)	$M_t = \sqrt{\frac{\Delta^2}{n}}$	—
н1290У	—	—	197101,46	316953,41	Метод спутниковых геодезических измерений (определений)	$M_t = \sqrt{\frac{\Delta^2}{n}}$	—
187	197130,10	316931,23	—	—	Метод спутниковых геодезических измерений (определений)	$M_t = \sqrt{\frac{\Delta^2}{n}}$	—

КАРТА-ПЛАН ТЕРРИТОРИИ

Сведения об уточняемых земельных участках, необходимые для исправления реестровых ошибок в сведениях о местоположении их границ

188	197139,49	316943,08	—	—	Метод спутниковых геодезических измерений (определений)	$M_t = \sqrt{\frac{\Delta^2}{n}}$	—
189	197108,36	316967,98	—	—	Метод спутниковых геодезических измерений (определений)	$M_t = \sqrt{\frac{\Delta^2}{n}}$	—
190	197098,91	316956,45	—	—	Метод спутниковых геодезических измерений (определений)	$M_t = \sqrt{\frac{\Delta^2}{n}}$	—
н1289У	—	—	197130,10	316931,23	Метод спутниковых геодезических измерений (определений)	$M_t = \sqrt{\frac{\Delta^2}{n}}$	—

2. Сведения о частях границ уточняемого земельного участка с кадастровым номером 05:44:000041:1250

Обозначение части границ		Горизонтальное проложение (S), м	Описание прохождения части границ	Сведения о согласовании местоположения границ(согласовано/спорное)
от т.	до т.			
1	2	3	4	5
н1289У	н1296У	15,12	—	согласовано
н1296У	н1297У	39,86	—	согласовано
н1297У	н1298У	15,67	—	согласовано
н1298У	н1290У	2,79	—	согласовано
н1290У	н1289У	36,22	—	согласовано

3. Характеристики уточняемого земельного участка с кадастровым номером 05:44:000041:1250

№ п/п	Наименование характеристик земельного участка	Значение характеристики
1	2	3
1.	Сведения об адресе земельного участка	Республика Дагестан, г Буйнакск, ул 10-я Озерная № 4
1.1.	Сведения об ином месте нахождения земельного участка, не являющегося объектом адресации, в структурированном виде	—
1.2.	Дополнительные сведения о месте нахождения земельного участка	—
2.	Площадь земельного участка ± величина погрешности	608±9

КАРТА-ПЛАН ТЕРРИТОРИИ

Сведения об уточняемых земельных участках, необходимые для исправления реестровых ошибок в сведениях о местоположении их границ

1	2	3
	определения(вычисления) площади (**Р ± ΔР**), **м²**	
3.	Формула, примененная для вычисления предельной погрешности определения площади земельного участка, с подставленными значениями и итоговые (вычисленные) значения (**ΔР**), м2	$\Delta P = 3{,}5 \cdot M_t \cdot \sqrt{P_{док}} = 3{,}5 \cdot 0{,}10 \cdot \sqrt{600} = 9$
4.	Площадь земельного участка согласно сведениям Единого государственного реестра недвижимости (**Ркад**), **м²**	600
5.	Оценка расхождения **Р** и **Ркад (Р – Ркад), м²**	8
6.	Предельный минимальный и максимальный размеры земельного участка (**Рмин и Рмакс), м²**	—
7.	Кадастровый или иной государственный учетный номер (инвентарный) здания, сооружения, объекта незавершенного строительства, расположенного на земельном участке	05:44:000041:1277
8.	Вид (виды) разрешенного использования	Под малоэтажную застройку
8.1.	Дополнительные сведения об использовании земельного участка	—
9.	Сведения о земельных участках (землях общего пользования, территории общего пользования), посредством которых обеспечивается доступ	—
10.	Иные сведения	—

4. Пояснения к сведениям об уточняемом земельном участке с кадастровым номером 05:44:000041:1250 :

1.	—

1. Сведения о характерных точках границ уточняемого земельного участка с кадастровым номером 05:44:000041:1251

Система координат МСК-05 **Зона №** 1

Обозначение характерных точек границ	Координаты, м				Метод определения координат	Формулы, примененные для расчета средней квадратической погрешности определения координат характерных точек границ (M_t), с подставленными в такие формулы значениями и итоговые (вычисленные) значения M_t, м	Описание закрепления точки
	содержатся в Едином государственном реестре недвижимости		определены в результате выполнения комплексных кадастровых работ				
	X	Y	X	Y			
1	2	3	4	5	6	7	8

КАРТА-ПЛАН ТЕРРИТОРИИ

Сведения об уточняемых земельных участках, необходимые для исправления реестровых ошибок в сведениях о местоположении их границ

н304У	—	—	197634,10	317106,65	Метод спутниковых геодезических измерений (определений)	$M_t = \sqrt{\frac{\Delta^2}{n}}$	—
н305У	—	—	197644,64	317128,92	Метод спутниковых геодезических измерений (определений)	$M_t = \sqrt{\frac{\Delta^2}{n}}$	—
н306У	—	—	197623,01	317133,78	Метод спутниковых геодезических измерений (определений)	$M_t = \sqrt{\frac{\Delta^2}{n}}$	—
н270У	—	—	197621,75	317134,03	Метод спутниковых геодезических измерений (определений)	$M_t = \sqrt{\frac{\Delta^2}{n}}$	—
н269У	—	—	197619,22	317109,13	Метод спутниковых геодезических измерений (определений)	$M_t = \sqrt{\frac{\Delta^2}{n}}$	—
182	197636,56	317104,76	—	—	Метод спутниковых геодезических измерений (определений)	$M_t = \sqrt{\frac{\Delta^2}{n}}$	—
183	197644,82	317126,67	—	—	Метод спутниковых геодезических измерений (определений)	$M_t = \sqrt{\frac{\Delta^2}{n}}$	—
184	197622,95	317131,34	—	—	Метод спутниковых геодезических измерений (определений)	$M_t = \sqrt{\frac{\Delta^2}{n}}$	—
106	197620,30	317108,39	—	—	Метод спутниковых геодезических	$M_t = \sqrt{\frac{\Delta^2}{n}}$	—

КАРТА-ПЛАН ТЕРРИТОРИИ

Сведения об уточняемых земельных участках, необходимые для исправления реестровых ошибок в сведениях о местоположении их границ

					измерений (определений)		
н304У		—	—	197634,10	317106,65	Метод спутниковых геодезических измерений (определений)	$M_t = \sqrt{\frac{\Delta^2}{n}}$ —

2. Сведения о частях границ уточняемого земельного участка с кадастровым номером 05:44:000041:1251

Обозначение части границ		Горизонтальное проложение (S), м	Описание прохождения части границ	Сведения о согласовании местоположения границ(согласовано/спорное)
от т.	до т.			
1	2	3	4	5
н304У	н305У	24,64	—	согласовано
н305У	н306У	22,17	—	согласовано
н306У	н270У	1,28	—	согласовано
н270У	н269У	25,03	—	согласовано
н269У	н304У	15,09	—	согласовано

3. Характеристики уточняемого земельного участка с кадастровым номером 05:44:000041:1251

№ п/п	Наименование характеристик земельного участка	Значение характеристики
1	2	3
1.	Сведения об адресе земельного участка	—
1.1.	Сведения об ином месте нахождения земельного участка, не являющегося объектом адресации, в структурированном виде	Республика Дагестан, г Буйнакск, снт "Дружба - 2", уч 7 а
1.2.	Дополнительные сведения о месте нахождения земельного участка	—
2.	Площадь земельного участка ± величина погрешности определения(вычисления) площади (**Р ± ΔР**), **м^2**	471±7
3.	Формула, примененная для вычисления предельной погрешности определения площади земельного участка, с подставленными значениями и итоговые (вычисленные) значения (**ΔР**), м2	$\Delta P = 3,5 \cdot M_t \cdot \sqrt{P_{док}} = 3,5 \cdot 0,10 \cdot \sqrt{450} = 7$
4.	Площадь земельного участка согласно сведениям Единого государственного реестра недвижимости (**Ркад**), **м^2**	450
5.	Оценка расхождения **Р** и **Ркад (Р – Ркад), м^2**	21
6.	Предельный минимальный и максимальный размеры земельного участка (**Рмин и Рмакс), м^2**	—

КАРТА-ПЛАН ТЕРРИТОРИИ

Сведения об уточняемых земельных участках, необходимые для исправления реестровых ошибок в сведениях о местоположении их границ

1	2	3
7.	Кадастровый или иной государственный учетный номер (инвентарный) здания, сооружения, объекта незавершенного строительства, расположенного на земельном участке	—
8.	Вид (виды) разрешенного использования	Для индивидуальной жилой застройки
8.1.	Дополнительные сведения об использовании земельного участка	—
9.	Сведения о земельных участках (землях общего пользования, территории общего пользования), посредством которых обеспечивается доступ	—
10.	Иные сведения	—

4. Пояснения к сведениям об уточняемом земельном участке с кадастровым номером 05:44:000041:1251 :

1.	—

1. Сведения о характерных точках границ уточняемого земельного участка с кадастровым номером 05:44:000041:1252

Система координат МСК-05 **Зона №** 1

Обозначение характерных точек границ	Координаты, м				Метод определения координат	Формулы, примененные для расчета средней квадратической погрешности определения координат характерных точек границ (M_t), с подставленными в такие формулы значениями и итоговые (вычисленные) значения M_t, м	Описание закрепления точки
	содержатся в Едином государственном реестре недвижимости		определены в результате выполнения комплексных кадастровых работ				
	X	Y	X	Y			
1	2	3	4	5	6	7	8
н305У	—	—	197644,64	317128,92	Метод спутниковых геодезических измерений (определений)	$M_t = \sqrt{\frac{\Delta^2}{n}}$	—
н407У	—	—	197652,76	317147,74	Метод спутниковых геодезических измерений (определений)	$M_t = \sqrt{\frac{\Delta^2}{n}}$	—
н413У	—	—	197625,26	317150,08	Метод спутниковых геодезических измерений	$M_t = \sqrt{\frac{\Delta^2}{n}}$	—

КАРТА-ПЛАН ТЕРРИТОРИИ

Сведения об уточняемых земельных участках, необходимые для исправления реестровых ошибок в сведениях о местоположении их границ

					(определений)		
н306У	—	—	197623,01	317133,78	Метод спутниковых геодезических измерений (определений)	$M_t = \sqrt{\frac{\Delta^2}{n}}$	—
183	197644,82	317126,67	—	—	Метод спутниковых геодезических измерений (определений)	$M_t = \sqrt{\frac{\Delta^2}{n}}$	—
185	197652,76	317147,74	—	—	Метод спутниковых геодезических измерений (определений)	$M_t = \sqrt{\frac{\Delta^2}{n}}$	—
186	197626,25	317146,51	—	—	Метод спутниковых геодезических измерений (определений)	$M_t = \sqrt{\frac{\Delta^2}{n}}$	—
107	197623,24	317133,90	—	—	Метод спутниковых геодезических измерений (определений)	$M_t = \sqrt{\frac{\Delta^2}{n}}$	—
184	197622,95	317131,34	—	—	Метод спутниковых геодезических измерений (определений)	$M_t = \sqrt{\frac{\Delta^2}{n}}$	—
н305У	—	—	197644,64	317128,92	Метод спутниковых геодезических измерений (определений)	$M_t = \sqrt{\frac{\Delta^2}{n}}$	—

2. Сведения о частях границ уточняемого земельного участка с кадастровым номером 05:44:000041:1252

Обозначение части границ		Горизонтальное проложение (S), м	Описание прохождения части границ	Сведения о согласовании местоположения границ(согласовано/спорное)
от т.	до т.			

КАРТА-ПЛАН ТЕРРИТОРИИ

Сведения об уточняемых земельных участках, необходимые для исправления реестровых ошибок в сведениях о местоположении их границ

1	2	3	4	5
н305У	н407У	20,50	—	согласовано
н407У	н413У	27,60	—	согласовано
н413У	н306У	16,45	—	согласовано
н306У	н305У	22,17	—	согласовано

3. Характеристики уточняемого земельного участка с кадастровым номером 05:44:000041:1252

№ п/п	Наименование характеристик земельного участка	Значение характеристики
1	2	3
1.	Сведения об адресе земельного участка	Российская Федерация, Республика Дагестан, г.о. город Буйнакск, г Буйнакск, ул Ломоносова, з/у 119
1.1.	Сведения об ином месте нахождения земельного участка, не являющегося объектом адресации, в структурированном виде	—
1.2.	Дополнительные сведения о месте нахождения земельного участка	—
2.	Площадь земельного участка ± величина погрешности определения(вычисления) площади (**Р ± ΔР**), **м^2**	450±7
3.	Формула, примененная для вычисления предельной погрешности определения площади земельного участка, с подставленными значениями и итоговые (вычисленные) значения (**ΔР**), м2	$\Delta P = 3{,}5 \cdot M_t \cdot \sqrt{P_{док}} = 3{,}5 \cdot 0{,}10 \cdot \sqrt{450} = 7$
4.	Площадь земельного участка согласно сведениям Единого государственного реестра недвижимости (**Ркад**), **м^2**	450
5.	Оценка расхождения **Р** и **Ркад (Р – Ркад), м^2**	0
6.	Предельный минимальный и максимальный размеры земельного участка (**Рмин и Рмакс), м^2**	—
7.	Кадастровый или иной государственный учетный номер (инвентарный) здания, сооружения, объекта незавершенного строительства, расположенного на земельном участке	05:44:000041:1260
8.	Вид (виды) разрешенного использования	Для индивидуальной жилой застройки
8.1.	Дополнительные сведения об использовании земельного участка	—
9.	Сведения о земельных участках (землях общего пользования, территории общего пользования), посредством которых обеспечивается доступ	—
10.	Иные сведения	—

КАРТА-ПЛАН ТЕРРИТОРИИ

Сведения об уточняемых земельных участках, необходимые для исправления реестровых ошибок в сведениях о местоположении их границ

4. Пояснения к сведениям об уточняемом земельном участке с кадастровым номером 05:44:000041:1252 :

1.	—

1. Сведения о характерных точках границ уточняемого земельного участка с кадастровым номером 05:44:000041:1253

Система координат МСК-05 **Зона № 1**

Обозначение характерных точек границ	Координаты, м				Метод определения координат	Формулы, примененные для расчета средней квадратической погрешности определения координат характерных точек границ (M_t), с подставленными в такие формулы значениями и итоговые (вычисленные) значения M_t, м	Описание закрепления точки
	содержатся в Едином государственном реестре недвижимости		определены в результате выполнения комплексных кадастровых работ				
	X	Y	X	Y			
1	2	3	4	5	6	7	8
н134У	—	—	197459,78	317705,73	Метод спутниковых геодезических измерений (определений)	$M_t = \sqrt{\frac{\Delta^2}{n}}$	—
н135У	—	—	197457,53	317708,19	Метод спутниковых геодезических измерений (определений)	$M_t = \sqrt{\frac{\Delta^2}{n}}$	—
н136У	—	—	197439,36	317729,82	Метод спутниковых геодезических измерений (определений)	$M_t = \sqrt{\frac{\Delta^2}{n}}$	—
н137У	—	—	197436,00	317734,19	Метод спутниковых геодезических измерений (определений)	$M_t = \sqrt{\frac{\Delta^2}{n}}$	—
н138У	—	—	197432,71	317739,43	Метод спутниковых геодезических измерений (определений)	$M_t = \sqrt{\frac{\Delta^2}{n}}$	—

КАРТА-ПЛАН ТЕРРИТОРИИ

Сведения об уточняемых земельных участках, необходимые для исправления реестровых ошибок в сведениях о местоположении их границ

н139У	—	—	197422,65	317733,26	Метод спутниковых геодезических измерений (определений)	$M_t = \sqrt{\frac{\Delta^2}{n}}$	—
н140У	—	—	197420,30	317731,69	Метод спутниковых геодезических измерений (определений)	$M_t = \sqrt{\frac{\Delta^2}{n}}$	—
н141У	—	—	197449,84	317696,73	Метод спутниковых геодезических измерений (определений)	$M_t = \sqrt{\frac{\Delta^2}{n}}$	—
191	197460,75	317702,76	—	—	Метод спутниковых геодезических измерений (определений)	$M_t = \sqrt{\frac{\Delta^2}{n}}$	—
192	197432,71	317739,43	—	—	Метод спутниковых геодезических измерений (определений)	$M_t = \sqrt{\frac{\Delta^2}{n}}$	—
193	197421,55	317730,51	—	—	Метод спутниковых геодезических измерений (определений)	$M_t = \sqrt{\frac{\Delta^2}{n}}$	—
170	197450,68	317696,08	—	—	Метод спутниковых геодезических измерений (определений)	$M_t = \sqrt{\frac{\Delta^2}{n}}$	—
н134У	—	—	197459,78	317705,73	Метод спутниковых геодезических измерений (определений)	$M_t = \sqrt{\frac{\Delta^2}{n}}$	—

КАРТА-ПЛАН ТЕРРИТОРИИ

Сведения об уточняемых земельных участках, необходимые для исправления реестровых ошибок в сведениях о местоположении их границ

2. Сведения о частях границ уточняемого земельного участка с кадастровым номером 05:44:000041:1253

Обозначение части границ		Горизонтальное проложение (S), м	Описание прохождения части границ	Сведения о согласовании местоположения границ(согласовано/спорное)
от т.	до т.			
1	2	3	4	5
н134У	н135У	3,33	—	согласовано
н135У	н136У	28,25	—	согласовано
н136У	н137У	5,51	—	согласовано
н137У	н138У	6,19	—	согласовано
н138У	н139У	11,80	—	согласовано
н139У	н140У	2,83	—	согласовано
н140У	н141У	45,77	—	согласовано
н141У	н134У	13,41	—	согласовано

3. Характеристики уточняемого земельного участка с кадастровым номером 05:44:000041:1253

№ п/п	Наименование характеристик земельного участка	Значение характеристики
1	2	3
1.	Сведения об адресе земельного участка	—
1.1.	Сведения об ином месте нахождения земельного участка, не являющегося объектом адресации, в структурированном виде	Дагестан респ, г Буйнакск,СТ "Дружба-2", уч 272
1.2.	Дополнительные сведения о месте нахождения земельного участка	—
2.	Площадь земельного участка ± величина погрешности определения(вычисления) площади (**Р ± ΔР**), **м^2**	600±9
3.	Формула, примененная для вычисления предельной погрешности определения площади земельного участка, с подставленными значениями и итоговые (вычисленные) значения (**ΔР**), м2	$\Delta P = 3,5 \cdot M_t \cdot \sqrt{P_{док}} = 3,5 \cdot 0,10 \cdot \sqrt{600} = 9$
4.	Площадь земельного участка согласно сведениям Единого государственного реестра недвижимости (**Ркад**), **м^2**	600
5.	Оценка расхождения **Р** и **Ркад (Р – Ркад), м^2**	0
6.	Предельный минимальный и максимальный размеры земельного участка (**Рмин и Рмакс), м^2**	—
7.	Кадастровый или иной государственный учетный номер (инвентарный) здания, сооружения, объекта незавершенного строительства, расположенного на земельном участке	—

КАРТА-ПЛАН ТЕРРИТОРИИ

Сведения об уточняемых земельных участках, необходимые для исправления реестровых ошибок в сведениях о местоположении их границ

1	2	3
8.	Вид (виды) разрешенного использования	Под индувидуальное жилишное сроительство
8.1.	Дополнительные сведения об использовании земельного участка	—
9.	Сведения о земельных участках (землях общего пользования, территории общего пользования), посредством которых обеспечивается доступ	—
10.	Иные сведения	—

4. Пояснения к сведениям об уточняемом земельном участке с кадастровым номером 05:44:000041:1253 :

1.	—

1. Сведения о характерных точках границ уточняемого земельного участка с кадастровым номером 05:44:000041:1259

Система координат МСК-05 **Зона №** 1

Обозначение характерных точек границ	Координаты, м				Метод определения координат	Формулы, примененные для расчета средней квадратической погрешности определения координат характерных точек границ (M_t), с подставленными в такие формулы значениями и итоговые (вычисленные) значения M_t, м	Описание закрепления точки
	содержатся в Едином государственном реестре недвижимости		определены в результате выполнения комплексных кадастровых работ				
	X	Y	X	Y			
1	2	3	4	5	6	7	8
н243У	—	—	197609,20	317091,67	Метод спутниковых геодезических измерений (определений)	$M_t = \sqrt{\frac{\Delta^2}{n}}$	—
н313У	—	—	197613,39	317108,82	Метод спутниковых геодезических измерений (определений)	$M_t = \sqrt{\frac{\Delta^2}{n}}$	—
н314У	—	—	197587,39	317114,87	Метод спутниковых геодезических измерений (определений)	$M_t = \sqrt{\frac{\Delta^2}{n}}$	—

КАРТА-ПЛАН ТЕРРИТОРИИ

Сведения об уточняемых земельных участках, необходимые для исправления реестровых ошибок в сведениях о местоположении их границ

н315У	—	—	197583,42	317098,87	Метод спутниковых геодезических измерений (определений)	$M_t = \sqrt{\frac{\Delta^2}{n}}$	—
н244У	—	—	197605,43	317092,54	Метод спутниковых геодезических измерений (определений)	$M_t = \sqrt{\frac{\Delta^2}{n}}$	—
194	197610,48	317092,11	—	—	Метод спутниковых геодезических измерений (определений)	$M_t = \sqrt{\frac{\Delta^2}{n}}$	—
195	197614,31	317108,33	—	—	Метод спутниковых геодезических измерений (определений)	$M_t = \sqrt{\frac{\Delta^2}{n}}$	—
196	197587,98	317114,61	—	—	Метод спутниковых геодезических измерений (определений)	$M_t = \sqrt{\frac{\Delta^2}{n}}$	—
197	197584,01	317098,61	—	—	Метод спутниковых геодезических измерений (определений)	$M_t = \sqrt{\frac{\Delta^2}{n}}$	—
н243У	—	—	197609,20	317091,67	Метод спутниковых геодезических измерений (определений)	$M_t = \sqrt{\frac{\Delta^2}{n}}$	—

2. Сведения о частях границ уточняемого земельного участка с кадастровым номером 05:44:000041:1259

Обозначение части границ		Горизонтальное проложение (S), м	Описание прохождения части границ	Сведения о согласовании местоположения границ(согласовано/спорное)
от т.	до т.			
1	2	3	4	5
н243У	н313У	17,65	—	согласовано

КАРТА-ПЛАН ТЕРРИТОРИИ

Сведения об уточняемых земельных участках, необходимые для исправления реестровых ошибок в сведениях о местоположении их границ

н313У	н314У	26,69	—	согласовано
н314У	н315У	16,49	—	согласовано
н315У	н244У	22,90	—	согласовано
н244У	н243У	3,87	—	согласовано

3. Характеристики уточняемого земельного участка с кадастровым номером 05:44:000041:1259

№ п/п	Наименование характеристик земельного участка	Значение характеристики
1	2	3
1.	Сведения об адресе земельного участка	Респ Дагестан, г Буйнакск, ул. 2-я Озерная д. 8
1.1.	Сведения об ином месте нахождения земельного участка, не являющегося объектом адресации, в структурированном виде	—
1.2.	Дополнительные сведения о месте нахождения земельного участка	—
2.	Площадь земельного участка ± величина погрешности определения(вычисления) площади (**Р ± ΔР**), **м^2**	459±7
3.	Формула, примененная для вычисления предельной погрешности определения площади земельного участка, с подставленными значениями и итоговые (вычисленные) значения (**ΔР**), м2	$\Delta P = 3,5 \cdot M_t \cdot \sqrt{P_{док}} = 3,5 \cdot 0,10 \cdot \sqrt{450} = 7$
4.	Площадь земельного участка согласно сведениям Единого государственного реестра недвижимости (**Ркад**), **м^2**	450
5.	Оценка расхождения **Р** и **Ркад (Р – Ркад), м^2**	9
6.	Предельный минимальный и максимальный размеры земельного участка (**Рмин и Рмакс), м^2**	—
7.	Кадастровый или иной государственный учетный номер (инвентарный) здания, сооружения, объекта незавершенного строительства, расположенного на земельном участке	05:44:000041:1435
8.	Вид (виды) разрешенного использования	Под малоэтажную застройку
8.1.	Дополнительные сведения об использовании земельного участка	—
9.	Сведения о земельных участках (землях общего пользования, территории общего пользования), посредством которых обеспечивается доступ	—
10.	Иные сведения	—

4. Пояснения к сведениям об уточняемом земельном участке с кадастровым номером 05:44:000041:1259 :

1.	—

1. Сведения о характерных точках границ уточняемого земельного участка с кадастровым номером 05:44:000041:1261

КАРТА-ПЛАН ТЕРРИТОРИИ

Сведения об уточняемых земельных участках, необходимые для исправления реестровых ошибок в сведениях о местоположении их границ

Система координат МСК-05 **Зона № 1**

Обозначение характерных точек границ	Координаты, м				Метод определения координат	Формулы, примененные для расчета средней квадратической погрешности определения координат характерных точек границ (M_t), с подставленными в такие формулы значениями и итоговые (вычисленные) значения M_t, м	Описание закрепления точки
	содержатся в Едином государственном реестре недвижимости		определены в результате выполнения комплексных кадастровых работ				
	X	Y	X	Y			
1	2	3	4	5	6	7	8
н1067У	—	—	197451,87	317150,01	Метод спутниковых геодезических измерений (определений)	$M_t = \sqrt{\frac{\Delta^2}{n}}$	—
н1068У	—	—	197470,71	317167,52	Метод спутниковых геодезических измерений (определений)	$M_t = \sqrt{\frac{\Delta^2}{n}}$	—
н596У	—	—	197459,80	317180,00	Метод спутниковых геодезических измерений (определений)	$M_t = \sqrt{\frac{\Delta^2}{n}}$	—
н1069У	—	—	197435,05	317159,82	Метод спутниковых геодезических измерений (определений)	$M_t = \sqrt{\frac{\Delta^2}{n}}$	—
205	197453,16	317149,71	—	—	Метод спутниковых геодезических измерений (определений)	$M_t = \sqrt{\frac{\Delta^2}{n}}$	—
204	197471,73	317166,43	—	—	Метод спутниковых геодезических измерений (определений)	$M_t = \sqrt{\frac{\Delta^2}{n}}$	—

КАРТА-ПЛАН ТЕРРИТОРИИ

Сведения об уточняемых земельных участках, необходимые для исправления реестровых ошибок в сведениях о местоположении их границ

219	197458,74	317179,04	—	—	Метод спутниковых геодезических измерений (определений)	$M_t = \sqrt{\frac{\Delta^2}{n}}$	—
220	197436,33	317159,73	—	—	Метод спутниковых геодезических измерений (определений)	$M_t = \sqrt{\frac{\Delta^2}{n}}$	—
н1067У	—	—	197451,87	317150,01	Метод спутниковых геодезических измерений (определений)	$M_t = \sqrt{\frac{\Delta^2}{n}}$	—

2. Сведения о частях границ уточняемого земельного участка с кадастровым номером 05:44:000041:1261

Обозначение части границ		Горизонтальное проложение (S), м	Описание прохождения части границ	Сведения о согласовании местоположения границ(согласовано/спорное)
от т.	до т.			
1	2	3	4	5
н1067У	н1068У	25,72	—	согласовано
н1068У	н596У	16,58	—	согласовано
н596У	н1069У	31,93	—	согласовано
н1069У	н1067У	19,47	—	согласовано

3. Характеристики уточняемого земельного участка с кадастровым номером 05:44:000041:1261

№ п/п	Наименование характеристик земельного участка	Значение характеристики
1	2	3
1.	Сведения об адресе земельного участка	—
1.1.	Сведения об ином месте нахождения земельного участка, не являющегося объектом адресации, в структурированном виде	Республика Дагестан, г Буйнакск, снт Дружба-2, уч 44 а
1.2.	Дополнительные сведения о месте нахождения земельного участка	—
2.	Площадь земельного участка ± величина погрешности определения(вычисления) площади (**Р ± ΔР**), **м^2**	504±8
3.	Формула, примененная для вычисления предельной погрешности определения площади земельного участка, с подставленными значениями и итоговые (вычисленные) значения (**ΔР**), м2	$\Delta P = 3{,}5 \cdot M_t \cdot \sqrt{P_{док}} = 3{,}5 \cdot 0{,}10 \cdot \sqrt{500} = 8$
4.	Площадь земельного участка согласно сведениям Единого	500

КАРТА-ПЛАН ТЕРРИТОРИИ

Сведения об уточняемых земельных участках, необходимые для исправления реестровых ошибок в сведениях о местоположении их границ

1	2	3
	государственного реестра недвижимости (**Ркад**), **м²**	
5.	Оценка расхождения **Р** и **Ркад (Р – Ркад), м²**	4
6.	Предельный минимальный и максимальный размеры земельного участка (**Рмин и Рмакс), м²**	—
7.	Кадастровый или иной государственный учетный номер (инвентарный) здания, сооружения, объекта незавершенного строительства, расположенного на земельном участке	—
8.	Вид (виды) разрешенного использования	Под малоэтажную застройку
8.1.	Дополнительные сведения об использовании земельного участка	—
9.	Сведения о земельных участках (землях общего пользования, территории общего пользования), посредством которых обеспечивается доступ	—
10.	Иные сведения	—

4. Пояснения к сведениям об уточняемом земельном участке с кадастровым номером 05:44:000041:1261 :

1.	—

1. Сведения о характерных точках границ уточняемого земельного участка с кадастровым номером 05:44:000041:1263

Система координат МСК-05 **Зона № 1**

Обозначение характерных точек границ	Координаты, м				Метод определения координат	Формулы, примененные для расчета средней квадратической погрешности определения координат характерных точек границ (M_t), с подставленными в такие формулы значениями и итоговые (вычисленные) значения M_t, м	Описание закрепления точки
	содержатся в Едином государственном реестре недвижимости		определены в результате выполнения комплексных кадастровых работ				
	X	Y	X	Y			
1	2	3	4	5	6	7	8
н1070У	—	—	197476,60	317134,78	Метод спутниковых геодезических измерений (определений)	$M_t = \sqrt{\frac{\Delta^2}{n}}$	—
н598У	—	—	197489,31	317146,96	Метод спутниковых геодезических измерений	$M_t = \sqrt{\frac{\Delta^2}{n}}$	—

КАРТА-ПЛАН ТЕРРИТОРИИ

Сведения об уточняемых земельных участках, необходимые для исправления реестровых ошибок в сведениях о местоположении их границ

					(определений)		
н1068У	—	—	197470,71	317167,52	Метод спутниковых геодезических измерений (определений)	$M_t = \sqrt{\frac{\Delta^2}{n}}$	—
н1067У	—	—	197451,87	317150,01	Метод спутниковых геодезических измерений (определений)	$M_t = \sqrt{\frac{\Delta^2}{n}}$	—
202	197477,63	317134,55	—	—	Метод спутниковых геодезических измерений (определений)	$M_t = \sqrt{\frac{\Delta^2}{n}}$	—
203	197491,23	317147,48	—	—	Метод спутниковых геодезических измерений (определений)	$M_t = \sqrt{\frac{\Delta^2}{n}}$	—
204	197471,73	317166,43	—	—	Метод спутниковых геодезических измерений (определений)	$M_t = \sqrt{\frac{\Delta^2}{n}}$	—
205	197453,16	317149,71	—	—	Метод спутниковых геодезических измерений (определений)	$M_t = \sqrt{\frac{\Delta^2}{n}}$	—
н1070У	—	—	197476,60	317134,78	Метод спутниковых геодезических измерений (определений)	$M_t = \sqrt{\frac{\Delta^2}{n}}$	—

2. Сведения о частях границ уточняемого земельного участка с кадастровым номером 05:44:000041:1263

Обозначение части границ		Горизонтальное проложение (S), м	Описание прохождения части границ	Сведения о согласовании местоположения границ(согласовано/спорное)
от т.	до т.			

КАРТА-ПЛАН ТЕРРИТОРИИ

Сведения об уточняемых земельных участках, необходимые для исправления реестровых ошибок в сведениях о местоположении их границ

1	2	3	4	5
н1070У	н598У	17,60	—	согласовано
н598У	н1068У	27,72	—	согласовано
н1068У	н1067У	25,72	—	согласовано
н1067У	н1070У	29,04	—	согласовано

3. Характеристики уточняемого земельного участка с кадастровым номером 05:44:000041:1263

№ п/п	Наименование характеристик земельного участка	Значение характеристики
1	2	3
1.	Сведения об адресе земельного участка	—
1.1.	Сведения об ином месте нахождения земельного участка, не являющегося объектом адресации, в структурированном виде	Республика Дагестан, г. Буйнакск, СНТ "Дружба-2", уч. № 44
1.2.	Дополнительные сведения о месте нахождения земельного участка	—
2.	Площадь земельного участка ± величина погрешности определения(вычисления) площади (**Р ± ΔР**), **м^2**	604±9
3.	Формула, примененная для вычисления предельной погрешности определения площади земельного участка, с подставленными значениями и итоговые (вычисленные) значения (**ΔР**), м2	$\Delta P = 3{,}5 \cdot M_t \cdot \sqrt{P_{док}} = 3{,}5 \cdot 0{,}10 \cdot \sqrt{600} = 9$
4.	Площадь земельного участка согласно сведениям Единого государственного реестра недвижимости (**Ркад**), **м^2**	600
5.	Оценка расхождения **Р** и **Ркад (Р – Ркад), м^2**	4
6.	Предельный минимальный и максимальный размеры земельного участка (**Рмин и Рмакс), м^2**	—
7.	Кадастровый или иной государственный учетный номер (инвентарный) здания, сооружения, объекта незавершенного строительства, расположенного на земельном участке	—
8.	Вид (виды) разрешенного использования	Под малоэтажную застройку
8.1.	Дополнительные сведения об использовании земельного участка	—
9.	Сведения о земельных участках (землях общего пользования, территории общего пользования), посредством которых обеспечивается доступ	—
10.	Иные сведения	—

4. Пояснения к сведениям об уточняемом земельном участке с кадастровым номером 05:44:000041:1263 :

1.	—

КАРТА-ПЛАН ТЕРРИТОРИИ

Сведения об уточняемых земельных участках, необходимые для исправления реестровых ошибок в сведениях о местоположении их границ

1. Сведения о характерных точках границ уточняемого земельного участка с кадастровым номером 05:44:000041:1264

Система координат МСК-05 **Зона № 1**

Обозначение характерных точек границ	Координаты, м				Метод определения координат	Формулы, примененные для расчета средней квадратической погрешности определения координат характерных точек границ (M_t), с подставленными в такие формулы значениями и итоговые (вычисленные) значения M_t, м	Описание закрепления точки
	содержатся в Едином государственном реестре недвижимости		определены в результате выполнения комплексных кадастровых работ				
	X	Y	X	Y			
1	2	3	4	5	6	7	8
н1397У	—	—	197026,28	317606,69	Метод спутниковых геодезических измерений (определений)	$M_t = \sqrt{\frac{\Delta^2}{n}}$	—
н1398У	—	—	197017,69	317636,42	Метод спутниковых геодезических измерений (определений)	$M_t = \sqrt{\frac{\Delta^2}{n}}$	—
н1399У	—	—	196998,41	317629,87	Метод спутниковых геодезических измерений (определений)	$M_t = \sqrt{\frac{\Delta^2}{n}}$	—
н1400У	—	—	197007,95	317601,48	Метод спутниковых геодезических измерений (определений)	$M_t = \sqrt{\frac{\Delta^2}{n}}$	—
206	197025,94	317606,95	—	—	Метод спутниковых геодезических измерений (определений)	$M_t = \sqrt{\frac{\Delta^2}{n}}$	—
207	197017,44	317637,23	—	—	Метод спутниковых геодезических измерений	$M_t = \sqrt{\frac{\Delta^2}{n}}$	—

КАРТА-ПЛАН ТЕРРИТОРИИ

Сведения об уточняемых земельных участках, необходимые для исправления реестровых ошибок в сведениях о местоположении их границ

					(определений)		
208	196998,58	317630,61	—	—	Метод спутниковых геодезических измерений (определений)	$M_t = \sqrt{\frac{\Delta^2}{n}}$	—
209	197008,25	317601,32	—	—	Метод спутниковых геодезических измерений (определений)	$M_t = \sqrt{\frac{\Delta^2}{n}}$	—
н1397У	—	—	197026,28	317606,69	Метод спутниковых геодезических измерений (определений)	$M_t = \sqrt{\frac{\Delta^2}{n}}$	—

2. Сведения о частях границ уточняемого земельного участка с кадастровым номером 05:44:000041:1264

Обозначение части границ		Горизонтальное проложение (S), м	Описание прохождения части границ	Сведения о согласовании местоположения границ(согласовано/спорное)
от т.	до т.			
1	2	3	4	5
н1397У	н1398У	30,95	—	согласовано
н1398У	н1399У	20,36	—	согласовано
н1399У	н1400У	29,95	—	согласовано
н1400У	н1397У	19,06	—	согласовано

3. Характеристики уточняемого земельного участка с кадастровым номером 05:44:000041:1264

№ п/п	Наименование характеристик земельного участка	Значение характеристики
1	2	3
1.	Сведения об адресе земельного участка	—
1.1.	Сведения об ином месте нахождения земельного участка, не являющегося объектом адресации, в структурированном виде	Республика Дагестан, г Буйнакск, снт "Мичуринец", уч.№6
1.2.	Дополнительные сведения о месте нахождения земельного участка	—
2.	Площадь земельного участка ± величина погрешности определения(вычисления) площади (**Р ± ΔР**), **м²**	600±9
3.	Формула, примененная для вычисления предельной погрешности определения площади земельного участка, с подставленными значениями и итоговые (вычисленные) значения (**ΔР**), м2	$\Delta P = 3,5 \cdot M_t \cdot \sqrt{P_{док}} = 3,5 \cdot 0,10 \cdot \sqrt{600} = 9$

КАРТА-ПЛАН ТЕРРИТОРИИ

Сведения об уточняемых земельных участках, необходимые для исправления реестровых ошибок в сведениях о местоположении их границ

1	2	3
4.	Площадь земельного участка согласно сведениям Единого государственного реестра недвижимости (**Ркад**), **м^2**	600
5.	Оценка расхождения **Р** и **Ркад (Р – Ркад), м^2**	0
6.	Предельный минимальный и максимальный размеры земельного участка (**Рмин и Рмакс), м^2**	—
7.	Кадастровый или иной государственный учетный номер (инвентарный) здания, сооружения, объекта незавершенного строительства, расположенного на земельном участке	—
8.	Вид (виды) разрешенного использования	Под индивидуальное жилищное строительство
8.1.	Дополнительные сведения об использовании земельного участка	—
9.	Сведения о земельных участках (землях общего пользования, территории общего пользования), посредством которых обеспечивается доступ	—
10.	Иные сведения	—

4. Пояснения к сведениям об уточняемом земельном участке с кадастровым номером 05:44:000041:1264 :

1.	—

1. Сведения о характерных точках границ уточняемого земельного участка с кадастровым номером 05:44:000041:1266

Система координат МСК-05 **Зона №** 1

Обозначение характерных точек границ	Координаты, м				Метод определения координат	Формулы, примененные для расчета средней квадратической погрешности определения координат характерных точек границ (M_t), с подставленными в такие формулы значениями и итоговые (вычисленные) значения M_t, м	Описание закрепления точки
	содержатся в Едином государственном реестре недвижимости		определены в результате выполнения комплексных кадастровых работ				
	X	Y	X	Y			
1	2	3	4	5	6	7	8
н318У	—	—	197249,22	316916,40	Метод спутниковых геодезических измерений (определений)	$M_t = \sqrt{\frac{\Delta^2}{n}}$	—

КАРТА-ПЛАН ТЕРРИТОРИИ

Сведения об уточняемых земельных участках, необходимые для исправления реестровых ошибок в сведениях о местоположении их границ

н319У	—	—	197265,84	316939,66	Метод спутниковых геодезических измерений (определений)	$M_t = \sqrt{\frac{\Delta^2}{n}}$	—
н83У	—	—	197247,41	316951,51	Метод спутниковых геодезических измерений (определений)	$M_t = \sqrt{\frac{\Delta^2}{n}}$	—
н82У	—	—	197237,08	316935,56	Метод спутниковых геодезических измерений (определений)	$M_t = \sqrt{\frac{\Delta^2}{n}}$	—
н320У	—	—	197231,72	316928,51	Метод спутниковых геодезических измерений (определений)	$M_t = \sqrt{\frac{\Delta^2}{n}}$	—
210	197249,89	316914,00	—	—	Метод спутниковых геодезических измерений (определений)	$M_t = \sqrt{\frac{\Delta^2}{n}}$	—
211	197266,26	316939,71	—	—	Метод спутниковых геодезических измерений (определений)	$M_t = \sqrt{\frac{\Delta^2}{n}}$	—
212	197247,55	316951,18	—	—	Метод спутниковых геодезических измерений (определений)	$M_t = \sqrt{\frac{\Delta^2}{n}}$	—
213	197234,87	316925,43	—	—	Метод спутниковых геодезических измерений (определений)	$M_t = \sqrt{\frac{\Delta^2}{n}}$	—
н318У	—	—	197249,22	316916,40	Метод спутниковых геодезических	$M_t = \sqrt{\frac{\Delta^2}{n}}$	—

КАРТА-ПЛАН ТЕРРИТОРИИ

Сведения об уточняемых земельных участках, необходимые для исправления реестровых ошибок в сведениях о местоположении их границ

					измерений (определений)		

2. Сведения о частях границ уточняемого земельного участка с кадастровым номером 05:44:000041:1266

Обозначение части границ		Горизонтальное проложение (S), м	Описание прохождения части границ	Сведения о согласовании местоположения границ(согласовано/спорное)
от т.	до т.			
1	2	3	4	5
н318У	н319У	28,59	—	согласовано
н319У	н83У	21,91	—	согласовано
н83У	н82У	19,00	—	согласовано
н82У	н320У	8,86	—	согласовано
н320У	н318У	21,28	—	согласовано

3. Характеристики уточняемого земельного участка с кадастровым номером 05:44:000041:1266

№ п/п	Наименование характеристик земельного участка	Значение характеристики
1	2	3
1.	Сведения об адресе земельного участка	Республика Дагестан, г. Буйнакск, 8-я Озерная, 26
1.1.	Сведения об ином месте нахождения земельного участка, не являющегося объектом адресации, в структурированном виде	—
1.2.	Дополнительные сведения о месте нахождения земельного участка	—
2.	Площадь земельного участка ± величина погрешности определения(вычисления) площади (**Р ± ΔР**), **м^2**	603±9
3.	Формула, примененная для вычисления предельной погрешности определения площади земельного участка, с подставленными значениями и итоговые (вычисленные) значения (**ΔР**), м2	$\Delta P = 3{,}5 \cdot M_t \cdot \sqrt{P_{док}} = 3{,}5 \cdot 0{,}10 \cdot \sqrt{600} = 9$
4.	Площадь земельного участка согласно сведениям Единого государственного реестра недвижимости (**Ркад**), **м^2**	600
5.	Оценка расхождения **Р** и **Ркад (Р – Ркад), м^2**	3
6.	Предельный минимальный и максимальный размеры земельного участка (**Рмин и Рмакс), м^2**	—
7.	Кадастровый или иной государственный учетный номер (инвентарный) здания, сооружения, объекта незавершенного строительства, расположенного на земельном участке	—
8.	Вид (виды) разрешенного использования	Под малоэтажную застройку

КАРТА-ПЛАН ТЕРРИТОРИИ

Сведения об уточняемых земельных участках, необходимые для исправления реестровых ошибок в сведениях о местоположении их границ

1	2	3
8.1.	Дополнительные сведения об использовании земельного участка	—
9.	Сведения о земельных участках (землях общего пользования, территории общего пользования), посредством которых обеспечивается доступ	—
10.	Иные сведения	—

4. Пояснения к сведениям об уточняемом земельном участке с кадастровым номером 05:44:000041:1266 :

1.	—

1. Сведения о характерных точках границ уточняемого земельного участка с кадастровым номером 05:44:000041:1267

Система координат МСК-05 **Зона №** 1

Обозначение характерных точек границ	Координаты, м				Метод определения координат	Формулы, примененные для расчета средней квадратической погрешности определения координат характерных точек границ (M_t), с подставленными в такие формулы значениями и итоговые (вычисленные) значения M_t, м	Описание закрепления точки
	содержатся в Едином государственном реестре недвижимости		определены в результате выполнения комплексных кадастровых работ				
	X	Y	X	Y			
1	2	3	4	5	6	7	8
н1393У	—	—	196987,52	317595,83	Метод спутниковых геодезических измерений (определений)	$M_t = \sqrt{\frac{\Delta^2}{n}}$	—
н1394У	—	—	196978,67	317623,51	Метод спутниковых геодезических измерений (определений)	$M_t = \sqrt{\frac{\Delta^2}{n}}$	—
н1395У	—	—	196958,79	317617,34	Метод спутниковых геодезических измерений (определений)	$M_t = \sqrt{\frac{\Delta^2}{n}}$	—
н1396У	—	—	196967,43	317590,06	Метод спутниковых геодезических измерений	$M_t = \sqrt{\frac{\Delta^2}{n}}$	—

КАРТА-ПЛАН ТЕРРИТОРИИ

Сведения об уточняемых земельных участках, необходимые для исправления реестровых ошибок в сведениях о местоположении их границ

					(определений)		
221	196987,33	317596,28	—	—	Метод спутниковых геодезических измерений (определений)	$M_t = \sqrt{\frac{\Delta^2}{n}}$	—
222	196978,58	317623,86	—	—	Метод спутниковых геодезических измерений (определений)	$M_t = \sqrt{\frac{\Delta^2}{n}}$	—
223	196958,79	317617,34	—	—	Метод спутниковых геодезических измерений (определений)	$M_t = \sqrt{\frac{\Delta^2}{n}}$	—
224	196967,43	317590,06	—	—	Метод спутниковых геодезических измерений (определений)	$M_t = \sqrt{\frac{\Delta^2}{n}}$	—
н1393У	—	—	196987,52	317595,83	Метод спутниковых геодезических измерений (определений)	$M_t = \sqrt{\frac{\Delta^2}{n}}$	—

2. Сведения о частях границ уточняемого земельного участка с кадастровым номером 05:44:000041:1267

Обозначение части границ		Горизонтальное проложение (S), м	Описание прохождения части границ	Сведения о согласовании местоположения границ(согласовано/спорное)
от т.	до т.			
1	2	3	4	5
н1393У	н1394У	29,06	—	согласовано
н1394У	н1395У	20,82	—	согласовано
н1395У	н1396У	28,62	—	согласовано
н1396У	н1393У	20,90	—	согласовано

3. Характеристики уточняемого земельного участка с кадастровым номером 05:44:000041:1267

№ п/п	Наименование характеристик земельного участка	Значение характеристики
1	2	3
1.	Сведения об адресе земельного участка	—

КАРТА-ПЛАН ТЕРРИТОРИИ

Сведения об уточняемых земельных участках, необходимые для исправления реестровых ошибок в сведениях о местоположении их границ

1	2	3
1.1.	Сведения об ином месте нахождения земельного участка, не являющегося объектом адресации, в структурированном виде	Республика Дагестан, г Буйнакск, снт "Мичуринец", уч 4
1.2.	Дополнительные сведения о месте нахождения земельного участка	—
2.	Площадь земельного участка ± величина погрешности определения(вычисления) площади (**Р ± ΔР**), **м^2**	601±9
3.	Формула, примененная для вычисления предельной погрешности определения площади земельного участка, с подставленными значениями и итоговые (вычисленные) значения (**ΔР**), м2	$\Delta P = 3{,}5 \cdot M_t \cdot \sqrt{P_{док}} = 3{,}5 \cdot 0{,}10 \cdot \sqrt{600} = 9$
4.	Площадь земельного участка согласно сведениям Единого государственного реестра недвижимости (**Ркад**), **м^2**	600
5.	Оценка расхождения **Р** и **Ркад (Р – Ркад), м^2**	1
6.	Предельный минимальный и максимальный размеры земельного участка (**Рмин и Рмакс), м^2**	—
7.	Кадастровый или иной государственный учетный номер (инвентарный) здания, сооружения, объекта незавершенного строительства, расположенного на земельном участке	—
8.	Вид (виды) разрешенного использования	Под индувидуальное жилишное сроительство
8.1.	Дополнительные сведения об использовании земельного участка	—
9.	Сведения о земельных участках (землях общего пользования, территории общего пользования), посредством которых обеспечивается доступ	—
10.	Иные сведения	—

4. Пояснения к сведениям об уточняемом земельном участке с кадастровым номером 05:44:000041:1267 :

1.	—

1. Сведения о характерных точках границ уточняемого земельного участка с кадастровым номером 05:44:000041:1269

Система координат МСК-05 **Зона №** 1

КАРТА-ПЛАН ТЕРРИТОРИИ

Сведения об уточняемых земельных участках, необходимые для исправления реестровых ошибок в сведениях о местоположении их границ

Обозначение характерных точек границ	Координаты, м				Метод определения координат	Формулы, примененные для расчета средней квадратической погрешности определения координат характерных точек границ (M_t), с подставленными в такие формулы значениями и итоговые (вычисленные) значения M_t, м	Описание закрепления точки
	содержатся в Едином государственном реестре недвижимости		определены в результате выполнения комплексных кадастровых работ				
	X	Y	X	Y			
1	2	3	4	5	6	7	8
н316У	—	—	197559,35	316877,29	Метод спутниковых геодезических измерений (определений)	$M_t = \sqrt{\frac{\Delta^2}{n}}$	—
н204У	—	—	197571,09	316888,55	Метод спутниковых геодезических измерений (определений)	$M_t = \sqrt{\frac{\Delta^2}{n}}$	—
н208У	—	—	197544,08	316907,25	Метод спутниковых геодезических измерений (определений)	$M_t = \sqrt{\frac{\Delta^2}{n}}$	—
н317У	—	—	197536,14	316898,05	Метод спутниковых геодезических измерений (определений)	$M_t = \sqrt{\frac{\Delta^2}{n}}$	—
225	197560,10	316877,06	—	—	Метод спутниковых геодезических измерений (определений)	$M_t = \sqrt{\frac{\Delta^2}{n}}$	—
226	197570,92	316888,80	—	—	Метод спутниковых геодезических измерений (определений)	$M_t = \sqrt{\frac{\Delta^2}{n}}$	—

КАРТА-ПЛАН ТЕРРИТОРИИ

Сведения об уточняемых земельных участках, необходимые для исправления реестровых ошибок в сведениях о местоположении их границ

227	197545,18	316908,17	—	—	Метод спутниковых геодезических измерений (определений)	$M_t = \sqrt{\frac{\Delta^2}{n}}$	—
228	197537,87	316900,04	—	—	Метод спутниковых геодезических измерений (определений)	$M_t = \sqrt{\frac{\Delta^2}{n}}$	—
н316У	—	—	197559,35	316877,29	Метод спутниковых геодезических измерений (определений)	$M_t = \sqrt{\frac{\Delta^2}{n}}$	—

2. Сведения о частях границ уточняемого земельного участка с кадастровым номером 05:44:000041:1269

Обозначение части границ		Горизонтальное проложение (S), м	Описание прохождения части границ	Сведения о согласовании местоположения границ(согласовано/спорное)
от т.	до т.			
1	2	3	4	5
н316У	н204У	16,27	—	согласовано
н204У	н208У	32,85	—	согласовано
н208У	н317У	12,15	—	согласовано
н317У	н316У	31,14	—	согласовано

3. Характеристики уточняемого земельного участка с кадастровым номером 05:44:000041:1269

№ п/п	Наименование характеристик земельного участка	Значение характеристики
1	2	3
1.	Сведения об адресе земельного участка	—
1.1.	Сведения об ином месте нахождения земельного участка, не являющегося объектом адресации, в структурированном виде	Республика Дагестан, г Буйнакск, снт Дружба-2, уч 403/92"б"
1.2.	Дополнительные сведения о месте нахождения земельного участка	—
2.	Площадь земельного участка ± величина погрешности определения(вычисления) площади (**Р ± ΔР**), **м^2**	451±7
3.	Формула, примененная для вычисления предельной погрешности определения площади земельного участка, с подставленными значениями и итоговые (вычисленные) значения (**ΔР**), м2	$\Delta P = 3{,}5 \cdot M_t \cdot \sqrt{P_{док}} = 3{,}5 \cdot 0{,}10 \cdot \sqrt{430} = 7$
4.	Площадь земельного участка согласно сведениям Единого	430

КАРТА-ПЛАН ТЕРРИТОРИИ

Сведения об уточняемых земельных участках, необходимые для исправления реестровых ошибок в сведениях о местоположении их границ

1	2	3
	государственного реестра недвижимости (**Ркад**), **м²**	
5.	Оценка расхождения **Р** и **Ркад (Р – Ркад), м²**	21
6.	Предельный минимальный и максимальный размеры земельного участка (**Рмин и Рмакс), м²**	—
7.	Кадастровый или иной государственный учетный номер (инвентарный) здания, сооружения, объекта незавершенного строительства, расположенного на земельном участке	—
8.	Вид (виды) разрешенного использования	Под малоэтажную застройку
8.1.	Дополнительные сведения об использовании земельного участка	—
9.	Сведения о земельных участках (землях общего пользования, территории общего пользования), посредством которых обеспечивается доступ	—
10.	Иные сведения	—

4. Пояснения к сведениям об уточняемом земельном участке с кадастровым номером 05:44:000041:1269 :

1.	—

1. Сведения о характерных точках границ уточняемого земельного участка с кадастровым номером 05:44:000041:1271

Система координат МСК-05 **Зона № 1**

Обозначение характерных точек границ	Координаты, м				Метод определения координат	Формулы, примененные для расчета средней квадратической погрешности определения координат характерных точек границ (M_t), с подставленными в такие формулы значениями и итоговые (вычисленные) значения M_t, м	Описание закрепления точки
	содержатся в Едином государственном реестре недвижимости		определены в результате выполнения комплексных кадастровых работ				
	X	Y	X	Y			
1	2	3	4	5	6	7	8
н187У	—	—	196843,84	316983,93	Метод спутниковых геодезических измерений (определений)	$M_t = \sqrt{\frac{\Delta^2}{n}}$	—
н335У	—	—	196840,16	317003,83	Метод спутниковых геодезических измерений	$M_t = \sqrt{\frac{\Delta^2}{n}}$	—

КАРТА-ПЛАН ТЕРРИТОРИИ

Сведения об уточняемых земельных участках, необходимые для исправления реестровых ошибок в сведениях о местоположении их границ

					(определений)		
н1199У	—	—	196809,36	316999,26	Метод спутниковых геодезических измерений (определений)	$M_t = \sqrt{\frac{\Delta^2}{n}}$	—
н189У	—	—	196813,10	316980,32	Метод спутниковых геодезических измерений (определений)	$M_t = \sqrt{\frac{\Delta^2}{n}}$	—
277	196854,88	316986,56	—	—	Метод спутниковых геодезических измерений (определений)	$M_t = \sqrt{\frac{\Delta^2}{n}}$	—
276	196852,33	317001,44	—	—	Метод спутниковых геодезических измерений (определений)	$M_t = \sqrt{\frac{\Delta^2}{n}}$	—
632	196811,74	316995,38	—	—	Метод спутниковых геодезических измерений (определений)	$M_t = \sqrt{\frac{\Delta^2}{n}}$	—
633	196814,77	316981,30	—	—	Метод спутниковых геодезических измерений (определений)	$M_t = \sqrt{\frac{\Delta^2}{n}}$	—
н187У	—	—	196843,84	316983,93	Метод спутниковых геодезических измерений (определений)	$M_t = \sqrt{\frac{\Delta^2}{n}}$	—

2. Сведения о частях границ уточняемого земельного участка с кадастровым номером 05:44:000041:1271

Обозначение части границ		Горизонтальное проложение (S), м	Описание прохождения части границ	Сведения о согласовании местоположения границ(согласовано/спорное)
от т.	до т.			

КАРТА-ПЛАН ТЕРРИТОРИИ

Сведения об уточняемых земельных участках, необходимые для исправления реестровых ошибок в сведениях о местоположении их границ

1	2	3	4	5
н187У	н335У	20,24	—	согласовано
н335У	н1199У	31,14	—	согласовано
н1199У	н189У	19,31	—	согласовано
н189У	н187У	30,95	—	согласовано

3. Характеристики уточняемого земельного участка с кадастровым номером 05:44:000041:1271

№ п/п	Наименование характеристик земельного участка	Значение характеристики
1	2	3
1.	Сведения об адресе земельного участка	—
1.1.	Сведения об ином месте нахождения земельного участка, не являющегося объектом адресации, в структурированном виде	Республика Дагестан, г Буйнакск, снт "Дружба", уч 312 а
1.2.	Дополнительные сведения о месте нахождения земельного участка	—
2.	Площадь земельного участка ± величина погрешности определения(вычисления) площади (**Р ± ΔР**), **м^2**	613±9
3.	Формула, примененная для вычисления предельной погрешности определения площади земельного участка, с подставленными значениями и итоговые (вычисленные) значения (**ΔР**), м2	$\Delta P = 3{,}5 \cdot M_t \cdot \sqrt{P_{док}} = 3{,}5 \cdot 0{,}10 \cdot \sqrt{600} = 9$
4.	Площадь земельного участка согласно сведениям Единого государственного реестра недвижимости (**Ркад**), **м^2**	600
5.	Оценка расхождения **Р** и **Ркад (Р – Ркад), м^2**	13
6.	Предельный минимальный и максимальный размеры земельного участка (**Рмин и Рмакс), м^2**	—
7.	Кадастровый или иной государственный учетный номер (инвентарный) здания, сооружения, объекта незавершенного строительства, расположенного на земельном участке	—
8.	Вид (виды) разрешенного использования	Для индивидуальной жилой застройки
8.1.	Дополнительные сведения об использовании земельного участка	—
9.	Сведения о земельных участках (землях общего пользования, территории общего пользования), посредством которых обеспечивается доступ	—
10.	Иные сведения	—

4. Пояснения к сведениям об уточняемом земельном участке с кадастровым номером 05:44:000041:1271 :

1.	—

КАРТА-ПЛАН ТЕРРИТОРИИ

Сведения об уточняемых земельных участках, необходимые для исправления реестровых ошибок в сведениях о местоположении их границ

1. Сведения о характерных точках границ уточняемого земельного участка с кадастровым номером 05:44:000041:1273

Система координат МСК-05 **Зона № 1**

Обозначение характерных точек границ	Координаты, м				Метод определения координат	Формулы, примененные для расчета средней квадратической погрешности определения координат характерных точек границ (M_t), с подставленными в такие формулы значениями и итоговые (вычисленные) значения M_t, м	Описание закрепления точки
	содержатся в Едином государственном реестре недвижимости		определены в результате выполнения комплексных кадастровых работ				
	X	Y	X	Y			
1	2	3	4	5	6	7	8
н1400У	—	—	197007,95	317601,48	Метод спутниковых геодезических измерений (определений)	$M_t = \sqrt{\frac{\Delta^2}{n}}$	—
н1399У	—	—	196998,41	317629,87	Метод спутниковых геодезических измерений (определений)	$M_t = \sqrt{\frac{\Delta^2}{n}}$	—
н1394У	—	—	196978,67	317623,51	Метод спутниковых геодезических измерений (определений)	$M_t = \sqrt{\frac{\Delta^2}{n}}$	—
н1393У	—	—	196987,52	317595,83	Метод спутниковых геодезических измерений (определений)	$M_t = \sqrt{\frac{\Delta^2}{n}}$	—
233	197007,47	317603,06	—	—	Метод спутниковых геодезических измерений (определений)	$M_t = \sqrt{\frac{\Delta^2}{n}}$	—
234	196998,39	317630,54	—	—	Метод спутниковых геодезических измерений	$M_t = \sqrt{\frac{\Delta^2}{n}}$	—

КАРТА-ПЛАН ТЕРРИТОРИИ

Сведения об уточняемых земельных участках, необходимые для исправления реестровых ошибок в сведениях о местоположении их границ

					(определений)		
235	196978,76	317623,93	—	—	Метод спутниковых геодезических измерений (определений)	$M_t = \sqrt{\frac{\Delta^2}{n}}$	—
236	196987,42	317596,70	—	—	Метод спутниковых геодезических измерений (определений)	$M_t = \sqrt{\frac{\Delta^2}{n}}$	—
н1400У	—	—	197007,95	317601,48	Метод спутниковых геодезических измерений (определений)	$M_t = \sqrt{\frac{\Delta^2}{n}}$	—

2. Сведения о частях границ уточняемого земельного участка с кадастровым номером 05:44:000041:1273

Обозначение части границ		Горизонтальное проложение (S), м	Описание прохождения части границ	Сведения о согласовании местоположения границ(согласовано/спорное)
от т.	до т.			
1	2	3	4	5
н1400У	н1399У	29,95	—	согласовано
н1399У	н1394У	20,74	—	согласовано
н1394У	н1393У	29,06	—	согласовано
н1393У	н1400У	21,20	—	согласовано

3. Характеристики уточняемого земельного участка с кадастровым номером 05:44:000041:1273

№ п/п	Наименование характеристик земельного участка	Значение характеристики
1	2	3
1.	Сведения об адресе земельного участка	—
1.1.	Сведения об ином месте нахождения земельного участка, не являющегося объектом адресации, в структурированном виде	Республика Дагестан, г Буйнакск, снт "Мичуринец", уч 5
1.2.	Дополнительные сведения о месте нахождения земельного участка	—
2.	Площадь земельного участка ± величина погрешности определения(вычисления) площади (**Р ± ΔР**), **м²**	618±9
3.	Формула, примененная для вычисления предельной погрешности определения площади земельного участка, с подставленными значениями и итоговые (вычисленные) значения (**ΔР**), м2	$\Delta P = 3,5 \cdot M_t \cdot \sqrt{P_{док}} = 3,5 \cdot 0,10 \cdot \sqrt{600} = 9$

КАРТА-ПЛАН ТЕРРИТОРИИ

Сведения об уточняемых земельных участках, необходимые для исправления реестровых ошибок в сведениях о местоположении их границ

1	2	3
4.	Площадь земельного участка согласно сведениям Единого государственного реестра недвижимости (**Ркад**), **м^2**	600
5.	Оценка расхождения **Р** и **Ркад (Р – Ркад), м^2**	18
6.	Предельный минимальный и максимальный размеры земельного участка (**Рмин и Рмакс), м^2**	—
7.	Кадастровый или иной государственный учетный номер (инвентарный) здания, сооружения, объекта незавершенного строительства, расположенного на земельном участке	—
8.	Вид (виды) разрешенного использования	Под жилую застройку индивидуальную
8.1.	Дополнительные сведения об использовании земельного участка	—
9.	Сведения о земельных участках (землях общего пользования, территории общего пользования), посредством которых обеспечивается доступ	—
10.	Иные сведения	—

4. Пояснения к сведениям об уточняемом земельном участке с кадастровым номером 05:44:000041:1273 :

1.	—

1. Сведения о характерных точках границ уточняемого земельного участка с кадастровым номером 05:44:000041:1274

Система координат МСК-05 **Зона №** 1

Обозначение характерных точек границ	Координаты, м				Метод определения координат	Формулы, примененные для расчета средней квадратической погрешности определения координат характерных точек границ (M_t), с подставленными в такие формулы значениями и итоговые (вычисленные) значения M_t, м	Описание закрепления точки
	содержатся в Едином государственном реестре недвижимости		определены в результате выполнения комплексных кадастровых работ				
	X	Y	X	Y			
1	2	3	4	5	6	7	8
н309У	—	—	197903,87	317620,04	Метод спутниковых геодезических измерений (определений)	$M_t = \sqrt{\frac{\Delta^2}{n}}$	—

КАРТА-ПЛАН ТЕРРИТОРИИ

Сведения об уточняемых земельных участках, необходимые для исправления реестровых ошибок в сведениях о местоположении их границ

н310У	—	—	197921,62	317645,20	Метод спутниковых геодезических измерений (определений)	$M_t = \sqrt{\frac{\Delta^2}{n}}$	—
н311У	—	—	197909,97	317654,13	Метод спутниковых геодезических измерений (определений)	$M_t = \sqrt{\frac{\Delta^2}{n}}$	—
н312У	—	—	197892,08	317631,08	Метод спутниковых геодезических измерений (определений)	$M_t = \sqrt{\frac{\Delta^2}{n}}$	—
229	197904,37	317618,13	—	—	Метод спутниковых геодезических измерений (определений)	$M_t = \sqrt{\frac{\Delta^2}{n}}$	—
230	197921,90	317642,81	—	—	Метод спутниковых геодезических измерений (определений)	$M_t = \sqrt{\frac{\Delta^2}{n}}$	—
231	197910,47	317651,84	—	—	Метод спутниковых геодезических измерений (определений)	$M_t = \sqrt{\frac{\Delta^2}{n}}$	—
232	197892,69	317629,05	—	—	Метод спутниковых геодезических измерений (определений)	$M_t = \sqrt{\frac{\Delta^2}{n}}$	—
н309У	—	—	197903,87	317620,04	Метод спутниковых геодезических измерений (определений)	$M_t = \sqrt{\frac{\Delta^2}{n}}$	—

КАРТА-ПЛАН ТЕРРИТОРИИ

Сведения об уточняемых земельных участках, необходимые для исправления реестровых ошибок в сведениях о местоположении их границ

2. Сведения о частях границ уточняемого земельного участка с кадастровым номером 05:44:000041:1274

Обозначение части границ		Горизонтальное проложение (S), м	Описание прохождения части границ	Сведения о согласовании местоположения границ(согласовано/спорное)
от т.	до т.			
1	2	3	4	5
н309У	н310У	30,79	—	согласовано
н310У	н311У	14,68	—	согласовано
н311У	н312У	29,18	—	согласовано
н312У	н309У	16,15	—	согласовано

3. Характеристики уточняемого земельного участка с кадастровым номером 05:44:000041:1274

№ п/п	Наименование характеристик земельного участка	Значение характеристики
1	2	3
1.	Сведения об адресе земельного участка	—
1.1.	Сведения об ином месте нахождения земельного участка, не являющегося объектом адресации, в структурированном виде	Республика Дагестан, г Буйнакск, с/т "Дружба-2" уч.№ 367
1.2.	Дополнительные сведения о месте нахождения земельного участка	—
2.	Площадь земельного участка ± величина погрешности определения(вычисления) площади (**Р ± ΔР**), **м^2**	460±7
3.	Формула, примененная для вычисления предельной погрешности определения площади земельного участка, с подставленными значениями и итоговые (вычисленные) значения (**ΔР**), м2	$\Delta P = 3,5 \cdot M_t \cdot \sqrt{P_{док}} = 3,5 \cdot 0,10 \cdot \sqrt{450} = 7$
4.	Площадь земельного участка согласно сведениям Единого государственного реестра недвижимости (**Ркад**), **м^2**	450
5.	Оценка расхождения **Р** и **Ркад (Р – Ркад), м^2**	10
6.	Предельный минимальный и максимальный размеры земельного участка (**Рмин и Рмакс), м^2**	—
7.	Кадастровый или иной государственный учетный номер (инвентарный) здания, сооружения, объекта незавершенного строительства, расположенного на земельном участке	—
8.	Вид (виды) разрешенного использования	Под малоэтажную жилую застройку
8.1.	Дополнительные сведения об использовании земельного участка	—
9.	Сведения о земельных участках (землях общего пользования, территории общего пользования), посредством которых обеспечивается доступ	—

КАРТА-ПЛАН ТЕРРИТОРИИ

Сведения об уточняемых земельных участках, необходимые для исправления реестровых ошибок в сведениях о местоположении их границ

1	2	3
10.	Иные сведения	—

4. Пояснения к сведениям об уточняемом земельном участке с кадастровым номером 05:44:000041:1274 :

1.	—

1. Сведения о характерных точках границ уточняемого земельного участка с кадастровым номером 05:44:000041:1281

Система координат МСК-05 **Зона № 1**

Обозначение характерных точек границ	Координаты, м				Метод определения координат	Формулы, примененные для расчета средней квадратической погрешности определения координат характерных точек границ (M_t), с подставленными в такие формулы значениями и итоговые (вычисленные) значения M_t, м	Описание закрепления точки
	содержатся в Едином государственном реестре недвижимости		определены в результате выполнения комплексных кадастровых работ				
	X	Y	X	Y			
1	2	3	4	5	6	7	8
н347У	—	—	196958,51	316840,91	Метод спутниковых геодезических измерений (определений)	$M_t = \sqrt{\frac{\Delta^2}{n}}$	—
н348У	—	—	196957,15	316872,21	Метод спутниковых геодезических измерений (определений)	$M_t = \sqrt{\frac{\Delta^2}{n}}$	—
н349У	—	—	196939,02	316869,96	Метод спутниковых геодезических измерений (определений)	$M_t = \sqrt{\frac{\Delta^2}{n}}$	—
н350У	—	—	196940,74	316835,30	Метод спутниковых геодезических измерений (определений)	$M_t = \sqrt{\frac{\Delta^2}{n}}$	—

КАРТА-ПЛАН ТЕРРИТОРИИ

Сведения об уточняемых земельных участках, необходимые для исправления реестровых ошибок в сведениях о местоположении их границ

237	196958,51	316840,91	—	—	Метод спутниковых геодезических измерений (определений)	$M_t = \sqrt{\frac{\Delta^2}{n}}$	—
238	196956,80	316872,06	—	—	Метод спутниковых геодезических измерений (определений)	$M_t = \sqrt{\frac{\Delta^2}{n}}$	—
239	196938,81	316869,96	—	—	Метод спутниковых геодезических измерений (определений)	$M_t = \sqrt{\frac{\Delta^2}{n}}$	—
240	196938,98	316866,44	—	—	Метод спутниковых геодезических измерений (определений)	$M_t = \sqrt{\frac{\Delta^2}{n}}$	—
241	196940,47	316835,23	—	—	Метод спутниковых геодезических измерений (определений)	$M_t = \sqrt{\frac{\Delta^2}{n}}$	—
н347У	—	—	196958,51	316840,91	Метод спутниковых геодезических измерений (определений)	$M_t = \sqrt{\frac{\Delta^2}{n}}$	—

2. Сведения о частях границ уточняемого земельного участка с кадастровым номером 05:44:000041:1281

Обозначение части границ		Горизонтальное проложение (S), м	Описание прохождения части границ	Сведения о согласовании местоположения границ(согласовано/спорное)
от т.	до т.			
1	2	3	4	5
н347У	н348У	31,33	—	согласовано
н348У	н349У	18,27	—	согласовано
н349У	н350У	34,70	—	согласовано
н350У	н347У	18,63	—	согласовано

КАРТА-ПЛАН ТЕРРИТОРИИ

Сведения об уточняемых земельных участках, необходимые для исправления реестровых ошибок в сведениях о местоположении их границ

3. Характеристики уточняемого земельного участка с кадастровым номером 05:44:000041:1281

№ п/п	Наименование характеристик земельного участка	Значение характеристики
1	2	3
1.	Сведения об адресе земельного участка	—
1.1.	Сведения об ином месте нахождения земельного участка, не являющегося объектом адресации, в структурированном виде	Республика Дагестан, р-н Буйнакский, с/мо МО " Буйнакский район"
1.2.	Дополнительные сведения о месте нахождения земельного участка	—
2.	Площадь земельного участка ± величина погрешности определения(вычисления) площади (**Р ± ΔР**), **м^2**	598±9
3.	Формула, примененная для вычисления предельной погрешности определения площади земельного участка, с подставленными значениями и итоговые (вычисленные) значения (**ΔР**), м2	$\Delta P = 3{,}5 \cdot M_t \cdot \sqrt{P_{док}} = 3{,}5 \cdot 0{,}10 \cdot \sqrt{600} = 9$
4.	Площадь земельного участка согласно сведениям Единого государственного реестра недвижимости (**Ркад**), **м^2**	600
5.	Оценка расхождения **Р** и **Ркад (Р – Ркад), м^2**	-2
6.	Предельный минимальный и максимальный размеры земельного участка (**Рмин и Рмакс), м^2**	—
7.	Кадастровый или иной государственный учетный номер (инвентарный) здания, сооружения, объекта незавершенного строительства, расположенного на земельном участке	—
8.	Вид (виды) разрешенного использования	под дачное строительство
8.1.	Дополнительные сведения об использовании земельного участка	—
9.	Сведения о земельных участках (землях общего пользования, территории общего пользования), посредством которых обеспечивается доступ	—
10.	Иные сведения	—

4. Пояснения к сведениям об уточняемом земельном участке с кадастровым номером 05:44:000041:1281 :

1.	—

1. Сведения о характерных точках границ уточняемого земельного участка с кадастровым номером 05:44:000041:1284

Система координат МСК-05 **Зона №** 1

КАРТА-ПЛАН ТЕРРИТОРИИ

Сведения об уточняемых земельных участках, необходимые для исправления реестровых ошибок в сведениях о местоположении их границ

Обозначение характерных точек границ	Координаты, м				Метод определения координат	Формулы, примененные для расчета средней квадратической погрешности определения координат характерных точек границ (M_t), с подставленными в такие формулы значениями и итоговые (вычисленные) значения M_t, м	Описание закрепления точки
	содержатся в Едином государственном реестре недвижимости		определены в результате выполнения комплексных кадастровых работ				
	X	Y	X	Y			
1	2	3	4	5	6	7	8
н326У	—	—	197604,43	316927,08	Метод спутниковых геодезических измерений (определений)	$M_t = \sqrt{\frac{\Delta^2}{n}}$	—
н327У	—	—	197610,85	316941,00	Метод спутниковых геодезических измерений (определений)	$M_t = \sqrt{\frac{\Delta^2}{n}}$	—
н328У	—	—	197577,41	316955,64	Метод спутниковых геодезических измерений (определений)	$M_t = \sqrt{\frac{\Delta^2}{n}}$	—
н329У	—	—	197570,61	316942,65	Метод спутниковых геодезических измерений (определений)	$M_t = \sqrt{\frac{\Delta^2}{n}}$	—
242	197605,81	316925,91	—	—	Метод спутниковых геодезических измерений (определений)	$M_t = \sqrt{\frac{\Delta^2}{n}}$	—
243	197610,85	316941,00	—	—	Метод спутниковых геодезических измерений (определений)	$M_t = \sqrt{\frac{\Delta^2}{n}}$	—

КАРТА-ПЛАН ТЕРРИТОРИИ

Сведения об уточняемых земельных участках, необходимые для исправления реестровых ошибок в сведениях о местоположении их границ

244	197581,63	316956,06	—	—	Метод спутниковых геодезических измерений (определений)	$M_t = \sqrt{\frac{\Delta^2}{n}}$	—
245	197572,71	316943,06	—	—	Метод спутниковых геодезических измерений (определений)	$M_t = \sqrt{\frac{\Delta^2}{n}}$	—
н326У	—	—	197604,43	316927,08	Метод спутниковых геодезических измерений (определений)	$M_t = \sqrt{\frac{\Delta^2}{n}}$	—

2. Сведения о частях границ уточняемого земельного участка с кадастровым номером 05:44:000041:1284

Обозначение части границ		Горизонтальное проложение (S), м	Описание прохождения части границ	Сведения о согласовании местоположения границ(согласовано/спорное)
от т.	до т.			
1	2	3	4	5
н326У	н327У	15,33	—	согласовано
н327У	н328У	36,50	—	согласовано
н328У	н329У	14,66	—	согласовано
н329У	н326У	37,23	—	согласовано

3. Характеристики уточняемого земельного участка с кадастровым номером 05:44:000041:1284

№ п/п	Наименование характеристик земельного участка	Значение характеристики
1	2	3
1.	Сведения об адресе земельного участка	Республика Дагестан, г. Буйнакск, ул. Ломоносова, 137
1.1.	Сведения об ином месте нахождения земельного участка, не являющегося объектом адресации, в структурированном виде	—
1.2.	Дополнительные сведения о месте нахождения земельного участка	—
2.	Площадь земельного участка ± величина погрешности определения(вычисления) площади (**Р ± ΔР**), **м^2**	552±8
3.	Формула, примененная для вычисления предельной погрешности определения площади земельного участка, с подставленными значениями и итоговые (вычисленные) значения (**ΔР**), м2	$\Delta P = 3{,}5 \cdot M_t \cdot \sqrt{P_{док}} = 3{,}5 \cdot 0{,}10 \cdot \sqrt{550} = 8$
4.	Площадь земельного участка согласно сведениям Единого	550

КАРТА-ПЛАН ТЕРРИТОРИИ

Сведения об уточняемых земельных участках, необходимые для исправления реестровых ошибок в сведениях о местоположении их границ

1	2	3
	государственного реестра недвижимости (**Ркад**), **м²**	
5.	Оценка расхождения **Р** и **Ркад (Р – Ркад), м²**	2
6.	Предельный минимальный и максимальный размеры земельного участка (**Рмин и Рмакс), м²**	—
7.	Кадастровый или иной государственный учетный номер (инвентарный) здания, сооружения, объекта незавершенного строительства, расположенного на земельном участке	05:44:000041:1745
8.	Вид (виды) разрешенного использования	Для индивидуальной жилой застройки
8.1.	Дополнительные сведения об использовании земельного участка	—
9.	Сведения о земельных участках (землях общего пользования, территории общего пользования), посредством которых обеспечивается доступ	—
10.	Иные сведения	—

4. Пояснения к сведениям об уточняемом земельном участке с кадастровым номером 05:44:000041:1284 :

1.	—

1. Сведения о характерных точках границ уточняемого земельного участка с кадастровым номером 05:44:000041:1286

Система координат МСК-05 **Зона № 1**

Обозначение характерных точек границ	Координаты, м				Метод определения координат	Формулы, примененные для расчета средней квадратической погрешности определения координат характерных точек границ (M_t), с подставленными в такие формулы значениями и итоговые (вычисленные) значения M_t, м	Описание закрепления точки
	содержатся в Едином государственном реестре недвижимости		определены в результате выполнения комплексных кадастровых работ				
	X	Y	X	Y			
1	2	3	4	5	6	7	8
н330У	—	—	197231,71	316892,51	Метод спутниковых геодезических измерений (определений)	$M_t = \sqrt{\frac{\Delta^2}{n}}$	—
н318У	—	—	197249,22	316916,40	Метод спутниковых геодезических измерений	$M_t = \sqrt{\frac{\Delta^2}{n}}$	—

КАРТА-ПЛАН ТЕРРИТОРИИ

Сведения об уточняемых земельных участках, необходимые для исправления реестровых ошибок в сведениях о местоположении их границ

					(определений)		
н320У	—	—	197231,72	316928,51	Метод спутниковых геодезических измерений (определений)	$M_t = \sqrt{\frac{\Delta^2}{n}}$	—
н331У	—	—	197221,94	316915,66	Метод спутниковых геодезических измерений (определений)	$M_t = \sqrt{\frac{\Delta^2}{n}}$	—
н332У	—	—	197215,83	316907,81	Метод спутниковых геодезических измерений (определений)	$M_t = \sqrt{\frac{\Delta^2}{n}}$	—
252	197231,65	316890,56	—	—	Метод спутниковых геодезических измерений (определений)	$M_t = \sqrt{\frac{\Delta^2}{n}}$	—
253	197249,74	316913,90	—	—	Метод спутниковых геодезических измерений (определений)	$M_t = \sqrt{\frac{\Delta^2}{n}}$	—
254	197234,87	316925,36	—	—	Метод спутниковых геодезических измерений (определений)	$M_t = \sqrt{\frac{\Delta^2}{n}}$	—
255	197230,83	316917,16	—	—	Метод спутниковых геодезических измерений (определений)	$M_t = \sqrt{\frac{\Delta^2}{n}}$	—
256	197225,43	316919,85	—	—	Метод спутниковых геодезических измерений (определений)	$M_t = \sqrt{\frac{\Delta^2}{n}}$	—

КАРТА-ПЛАН ТЕРРИТОРИИ

Сведения об уточняемых земельных участках, необходимые для исправления реестровых ошибок в сведениях о местоположении их границ

257	197215,14	316905,51	—	—	Метод спутниковых геодезических измерений (определений)	$M_t = \sqrt{\frac{\Delta^2}{n}}$	—
н330У	—	—	197231,71	316892,51	Метод спутниковых геодезических измерений (определений)	$M_t = \sqrt{\frac{\Delta^2}{n}}$	—

2. Сведения о частях границ уточняемого земельного участка с кадастровым номером 05:44:000041:1286

Обозначение части границ		Горизонтальное проложение (S), м	Описание прохождения части границ	Сведения о согласовании местоположения границ(согласовано/спорное)
от т.	до т.			
1	2	3	4	5
н330У	н318У	29,62	—	согласовано
н318У	н320У	21,28	—	согласовано
н320У	н331У	16,15	—	согласовано
н331У	н332У	9,95	—	согласовано
н332У	н330У	22,05	—	согласовано

3. Характеристики уточняемого земельного участка с кадастровым номером 05:44:000041:1286

№ п/п	Наименование характеристик земельного участка	Значение характеристики
1	2	3
1.	Сведения об адресе земельного участка	—
1.1.	Сведения об ином месте нахождения земельного участка, не являющегося объектом адресации, в структурированном виде	Республика Дагестан, г. Буйнакск, СНТ "Дружба-2", участок №322
1.2.	Дополнительные сведения о месте нахождения земельного участка	—
2.	Площадь земельного участка ± величина погрешности определения(вычисления) площади (**Р ± ΔР**), **м²**	600±9
3.	Формула, примененная для вычисления предельной погрешности определения площади земельного участка, с подставленными значениями и итоговые (вычисленные) значения (**ΔР**), м2	$\Delta P = 3,5 \cdot M_t \cdot \sqrt{P_{док}} = 3,5 \cdot 0,10 \cdot \sqrt{600} = 9$
4.	Площадь земельного участка согласно сведениям Единого государственного реестра недвижимости (**Ркад**), **м²**	600
5.	Оценка расхождения **Р** и **Ркад (Р – Ркад), м²**	0

КАРТА-ПЛАН ТЕРРИТОРИИ

Сведения об уточняемых земельных участках, необходимые для исправления реестровых ошибок в сведениях о местоположении их границ

1	2	3
6.	Предельный минимальный и максимальный размеры земельного участка (**Рмин и Рмакс), м^2**	—
7.	Кадастровый или иной государственный учетный номер (инвентарный) здания, сооружения, объекта незавершенного строительства, расположенного на земельном участке	—
8.	Вид (виды) разрешенного использования	Под малоэтажную жилую застройку
8.1.	Дополнительные сведения об использовании земельного участка	—
9.	Сведения о земельных участках (землях общего пользования, территории общего пользования), посредством которых обеспечивается доступ	—
10.	Иные сведения	—

4. Пояснения к сведениям об уточняемом земельном участке с кадастровым номером 05:44:000041:1286 :

1.	—

1. Сведения о характерных точках границ уточняемого земельного участка с кадастровым номером 05:44:000041:1290

Система координат МСК-05 **Зона №** 1

Обозначение характерных точек границ	Координаты, м				Метод определения координат	Формулы, примененные для расчета средней квадратической погрешности определения координат характерных точек границ (M_t), с подставленными в такие формулы значениями и итоговые (вычисленные) значения M_t, м	Описание закрепления точки
	содержатся в Едином государственном реестре недвижимости		определены в результате выполнения комплексных кадастровых работ				
	X	Y	X	Y			
1	2	3	4	5	6	7	8
н321У	—	—	197333,91	317071,71	Метод спутниковых геодезических измерений (определений)	$M_t = \sqrt{\frac{\Delta^2}{n}}$	—
н322У	—	—	197309,15	317098,18	Метод спутниковых геодезических измерений (определений)	$M_t = \sqrt{\frac{\Delta^2}{n}}$	—

КАРТА-ПЛАН ТЕРРИТОРИИ

Сведения об уточняемых земельных участках, необходимые для исправления реестровых ошибок в сведениях о местоположении их границ

н323У	—	—	197297,49	317084,39	Метод спутниковых геодезических измерений (определений)	$M_t = \sqrt{\frac{\Delta^2}{n}}$	—
н324У	—	—	197320,50	317061,50	Метод спутниковых геодезических измерений (определений)	$M_t = \sqrt{\frac{\Delta^2}{n}}$	—
н325У	—	—	197322,44	317059,57	Метод спутниковых геодезических измерений (определений)	$M_t = \sqrt{\frac{\Delta^2}{n}}$	—
258	197322,44	317059,57	—	—	Метод спутниковых геодезических измерений (определений)	$M_t = \sqrt{\frac{\Delta^2}{n}}$	—
259	197333,91	317071,71	—	—	Метод спутниковых геодезических измерений (определений)	$M_t = \sqrt{\frac{\Delta^2}{n}}$	—
260	197309,55	317097,02	—	—	Метод спутниковых геодезических измерений (определений)	$M_t = \sqrt{\frac{\Delta^2}{n}}$	—
261	197297,49	317084,39	—	—	Метод спутниковых геодезических измерений (определений)	$M_t = \sqrt{\frac{\Delta^2}{n}}$	—
н321У	—	—	197333,91	317071,71	Метод спутниковых геодезических измерений (определений)	$M_t = \sqrt{\frac{\Delta^2}{n}}$	—

КАРТА-ПЛАН ТЕРРИТОРИИ

Сведения об уточняемых земельных участках, необходимые для исправления реестровых ошибок в сведениях о местоположении их границ

2. Сведения о частях границ уточняемого земельного участка с кадастровым номером 05:44:000041:1290

Обозначение части границ		Горизонтальное проложение (S), м	Описание прохождения части границ	Сведения о согласовании местоположения границ(согласовано/спорное)
от т.	до т.			
1	2	3	4	5
н321У	н322У	36,25	—	согласовано
н322У	н323У	18,06	—	согласовано
н323У	н324У	32,46	—	согласовано
н324У	н325У	2,74	—	согласовано
н325У	н321У	16,70	—	согласовано

3. Характеристики уточняемого земельного участка с кадастровым номером 05:44:000041:1290

№ п/п	Наименование характеристик земельного участка	Значение характеристики
1	2	3
1.	Сведения об адресе земельного участка	—
1.1.	Сведения об ином месте нахождения земельного участка, не являющегося объектом адресации, в структурированном виде	Республика Дагестан, г Буйнакск, из земель снт "Дружба-2", участок №138 "а"
1.2.	Дополнительные сведения о месте нахождения земельного участка	—
2.	Площадь земельного участка ± величина погрешности определения(вычисления) площади (**Р ± ΔР**), **м^2**	619±9
3.	Формула, примененная для вычисления предельной погрешности определения площади земельного участка, с подставленными значениями и итоговые (вычисленные) значения (**ΔР**), м2	$\Delta P = 3{,}5 \cdot M_t \cdot \sqrt{P_{док}} = 3{,}5 \cdot 0{,}10 \cdot \sqrt{600} = 9$
4.	Площадь земельного участка согласно сведениям Единого государственного реестра недвижимости (**Ркад**), **м^2**	600
5.	Оценка расхождения **Р** и **Ркад (Р – Ркад), м^2**	19
6.	Предельный минимальный и максимальный размеры земельного участка (**Рмин и Рмакс), м^2**	—
7.	Кадастровый или иной государственный учетный номер (инвентарный) здания, сооружения, объекта незавершенного строительства, расположенного на земельном участке	—
8.	Вид (виды) разрешенного использования	под малоэтажную жилую застройку, код 2.1
8.1.	Дополнительные сведения об использовании земельного участка	—
9.	Сведения о земельных участках (землях общего пользования, территории	—

КАРТА-ПЛАН ТЕРРИТОРИИ

Сведения об уточняемых земельных участках, необходимые для исправления реестровых ошибок в сведениях о местоположении их границ

1	2	3
	общего пользования), посредством которых обеспечивается доступ	
10.	Иные сведения	—

4. Пояснения к сведениям об уточняемом земельном участке с кадастровым номером 05:44:000041:1290 :

1.	—

1. Сведения о характерных точках границ уточняемого земельного участка с кадастровым номером 05:44:000041:1291

Система координат МСК-05 **Зона №** 1

Обозначение характерных точек границ	Координаты, м				Метод определения координат	Формулы, примененные для расчета средней квадратической погрешности определения координат характерных точек границ (M_t), с подставленными в такие формулы значениями и итоговые (вычисленные) значения M_t, м	Описание закрепления точки
	содержатся в Едином государственном реестре недвижимости		определены в результате выполнения комплексных кадастровых работ				
	X	Y	X	Y			
1	2	3	4	5	6	7	8
н497У	—	—	197257,96	316990,09	Метод спутниковых геодезических измерений (определений)	$M_t = \sqrt{\frac{\Delta^2}{n}}$	—
н1113У	—	—	197265,22	317019,43	Метод спутниковых геодезических измерений (определений)	$M_t = \sqrt{\frac{\Delta^2}{n}}$	—
н1362У	—	—	197243,37	317024,18	Метод спутниковых геодезических измерений (определений)	$M_t = \sqrt{\frac{\Delta^2}{n}}$	—
н1361У	—	—	197241,09	317005,48	Метод спутниковых геодезических измерений (определений)	$M_t = \sqrt{\frac{\Delta^2}{n}}$	—

КАРТА-ПЛАН ТЕРРИТОРИИ

Сведения об уточняемых земельных участках, необходимые для исправления реестровых ошибок в сведениях о местоположении их границ

н1364У	—	—	197240,07	316994,92	Метод спутниковых геодезических измерений (определений)	$M_t = \sqrt{\frac{\Delta^2}{n}}$	—
н498У	—	—	197252,49	316991,61	Метод спутниковых геодезических измерений (определений)	$M_t = \sqrt{\frac{\Delta^2}{n}}$	—
262	197259,63	316989,89	—	—	Метод спутниковых геодезических измерений (определений)	$M_t = \sqrt{\frac{\Delta^2}{n}}$	—
263	197266,63	317020,77	—	—	Метод спутниковых геодезических измерений (определений)	$M_t = \sqrt{\frac{\Delta^2}{n}}$	—
264	197248,12	317025,28	—	—	Метод спутниковых геодезических измерений (определений)	$M_t = \sqrt{\frac{\Delta^2}{n}}$	—
265	197241,29	316994,34	—	—	Метод спутниковых геодезических измерений (определений)	$M_t = \sqrt{\frac{\Delta^2}{n}}$	—
н497У	—	—	197257,96	316990,09	Метод спутниковых геодезических измерений (определений)	$M_t = \sqrt{\frac{\Delta^2}{n}}$	—

2. Сведения о частях границ уточняемого земельного участка с кадастровым номером 05:44:000041:1291

Обозначение части границ		Горизонтальное проложение (S), м	Описание прохождения части границ	Сведения о согласовании местоположения границ(согласовано/спорное)
от т.	до т.			
1	2	3	4	5
н497У	н1113У	30,22	—	согласовано

КАРТА-ПЛАН ТЕРРИТОРИИ

Сведения об уточняемых земельных участках, необходимые для исправления реестровых ошибок в сведениях о местоположении их границ

н1113У	н1362У	22,36	—	согласовано
н1362У	н1361У	18,84	—	согласовано
н1361У	н1364У	10,61	—	согласовано
н1364У	н498У	12,85	—	согласовано
н498У	н497У	5,68	—	согласовано

3. Характеристики уточняемого земельного участка с кадастровым номером 05:44:000041:1291

№ п/п	Наименование характеристик земельного участка	Значение характеристики
1	2	3
1.	Сведения об адресе земельного участка	Российская Федерация, Республика Дагестан, г.о. город Буйнакск, г Буйнакск, ул Магомедова Ахмеда Гамзатовича, з/у 76
1.1.	Сведения об ином месте нахождения земельного участка, не являющегося объектом адресации, в структурированном виде	—
1.2.	Дополнительные сведения о месте нахождения земельного участка	—
2.	Площадь земельного участка ± величина погрешности определения(вычисления) площади (**Р ± ΔР**), **м^2**	609±9
3.	Формула, примененная для вычисления предельной погрешности определения площади земельного участка, с подставленными значениями и итоговые (вычисленные) значения (**ΔР**), м2	$\Delta P = 3{,}5 \cdot M_t \cdot \sqrt{P_{док}} = 3{,}5 \cdot 0{,}10 \cdot \sqrt{600} = 9$
4.	Площадь земельного участка согласно сведениям Единого государственного реестра недвижимости (**Ркад**), **м^2**	600
5.	Оценка расхождения **Р** и **Ркад (Р – Ркад), м^2**	9
6.	Предельный минимальный и максимальный размеры земельного участка (**Рмин и Рмакс), м^2**	—
7.	Кадастровый или иной государственный учетный номер (инвентарный) здания, сооружения, объекта незавершенного строительства, расположенного на земельном участке	05:44:000041:1835
8.	Вид (виды) разрешенного использования	под малоэтажную жилую жилую застройку
8.1.	Дополнительные сведения об использовании земельного участка	—
9.	Сведения о земельных участках (землях общего пользования, территории общего пользования), посредством которых обеспечивается доступ	—
10.	Иные сведения	—

КАРТА-ПЛАН ТЕРРИТОРИИ

Сведения об уточняемых земельных участках, необходимые для исправления реестровых ошибок в сведениях о местоположении их границ

4. Пояснения к сведениям об уточняемом земельном участке с кадастровым номером 05:44:000041:1291 :

1.	—

1. Сведения о характерных точках границ уточняемого земельного участка с кадастровым номером 05:44:000041:1292

Система координат МСК-05 **Зона №** 1

Обозначение характерных точек границ	Координаты, м				Метод определения координат	Формулы, примененные для расчета средней квадратической погрешности определения координат характерных точек границ (M_t), с подставленными в такие формулы значениями и итоговые (вычисленные) значения M_t, м	Описание закрепления точки
	содержатся в Едином государственном реестре недвижимости		определены в результате выполнения комплексных кадастровых работ				
	X	Y	X	Y			
1	2	3	4	5	6	7	8
н339У	—	—	197082,06	317623,65	Метод спутниковых геодезических измерений (определений)	$M_t = \sqrt{\frac{\Delta^2}{n}}$	—
н340У	—	—	197074,09	317654,82	Метод спутниковых геодезических измерений (определений)	$M_t = \sqrt{\frac{\Delta^2}{n}}$	—
н341У	—	—	197055,29	317648,96	Метод спутниковых геодезических измерений (определений)	$M_t = \sqrt{\frac{\Delta^2}{n}}$	—
н342У	—	—	197063,32	317618,69	Метод спутниковых геодезических измерений (определений)	$M_t = \sqrt{\frac{\Delta^2}{n}}$	—
266	197083,40	317624,03	—	—	Метод спутниковых геодезических измерений (определений)	$M_t = \sqrt{\frac{\Delta^2}{n}}$	—

КАРТА-ПЛАН ТЕРРИТОРИИ

Сведения об уточняемых земельных участках, необходимые для исправления реестровых ошибок в сведениях о местоположении их границ

267	197075,40	317654,00	—	—	Метод спутниковых геодезических измерений (определений)	$M_t = \sqrt{\frac{\Delta^2}{n}}$	—
268	197056,86	317648,52	—	—	Метод спутниковых геодезических измерений (определений)	$M_t = \sqrt{\frac{\Delta^2}{n}}$	—
269	197064,41	317618,90	—	—	Метод спутниковых геодезических измерений (определений)	$M_t = \sqrt{\frac{\Delta^2}{n}}$	—
н339У	—	—	197082,06	317623,65	Метод спутниковых геодезических измерений (определений)	$M_t = \sqrt{\frac{\Delta^2}{n}}$	—

2. Сведения о частях границ уточняемого земельного участка с кадастровым номером 05:44:000041:1292

Обозначение части границ		Горизонтальное проложение (S), м	Описание прохождения части границ	Сведения о согласовании местоположения границ(согласовано/спорное)
от т.	до т.			
1	2	3	4	5
н339У	н340У	32,17	—	согласовано
н340У	н341У	19,69	—	согласовано
н341У	н342У	31,32	—	согласовано
н342У	н339У	19,39	—	согласовано

3. Характеристики уточняемого земельного участка с кадастровым номером 05:44:000041:1292

№ п/п	Наименование характеристик земельного участка	Значение характеристики
1	2	3
1.	Сведения об адресе земельного участка	—
1.1.	Сведения об ином месте нахождения земельного участка, не являющегося объектом адресации, в структурированном виде	Республика Дагестан, г. Буйнакск, снт Мичуринец, уч. 139
1.2.	Дополнительные сведения о месте нахождения земельного участка	—
2.	Площадь земельного участка ± величина погрешности определения(вычисления) площади (**Р ± ΔР**), **м^2**	620±9

КАРТА-ПЛАН ТЕРРИТОРИИ

Сведения об уточняемых земельных участках, необходимые для исправления реестровых ошибок в сведениях о местоположении их границ

1	2	3
3.	Формула, примененная для вычисления предельной погрешности определения площади земельного участка, с подставленными значениями и итоговые (вычисленные) значения (**ΔР**), м2	$\Delta P = 3{,}5 \cdot M_t \cdot \sqrt{P_{док}} = 3{,}5 \cdot 0{,}10 \cdot \sqrt{600} = 9$
4.	Площадь земельного участка согласно сведениям Единого государственного реестра недвижимости (**Ркад**), **м^2**	600
5.	Оценка расхождения **Р** и **Ркад (Р – Ркад), м^2**	20
6.	Предельный минимальный и максимальный размеры земельного участка (**Рмин и Рмакс), м^2**	—
7.	Кадастровый или иной государственный учетный номер (инвентарный) здания, сооружения, объекта незавершенного строительства, расположенного на земельном участке	—
8.	Вид (виды) разрешенного использования	под малоэтажную жилую застройку
8.1.	Дополнительные сведения об использовании земельного участка	—
9.	Сведения о земельных участках (землях общего пользования, территории общего пользования), посредством которых обеспечивается доступ	—
10.	Иные сведения	—

4. Пояснения к сведениям об уточняемом земельном участке с кадастровым номером 05:44:000041:1292 :

1.	—

1. Сведения о характерных точках границ уточняемого земельного участка с кадастровым номером 05:44:000041:1293

Система координат МСК-05 **Зона №** 1

Обозначение характерных точек границ	Координаты, м				Метод определения координат	Формулы, примененные для расчета средней квадратической погрешности определения координат характерных точек границ (M_t), с подставленными в такие формулы значениями и итоговые (вычисленные) значения M_t, м	Описание закрепления точки
	содержатся в Едином государственном реестре недвижимости		определены в результате выполнения комплексных кадастровых работ				
	X	Y	X	Y			
1	2	3	4	5	6	7	8
н1072У	—	—	197406,43	317855,80	Метод спутниковых геодезических измерений	$M_t = \sqrt{\frac{\Delta^2}{n}}$	—

КАРТА-ПЛАН ТЕРРИТОРИИ

Сведения об уточняемых земельных участках, необходимые для исправления реестровых ошибок в сведениях о местоположении их границ

					(определений)		
н975У	—	—	197429,65	317861,55	Метод спутниковых геодезических измерений (определений)	$M_t = \sqrt{\frac{\Delta^2}{n}}$	—
н974У	—	—	197425,82	317886,69	Метод спутниковых геодезических измерений (определений)	$M_t = \sqrt{\frac{\Delta^2}{n}}$	—
н1073У	—	—	197401,53	317879,19	Метод спутниковых геодезических измерений (определений)	$M_t = \sqrt{\frac{\Delta^2}{n}}$	—
270	197401,82	317878,52	—	—	Метод спутниковых геодезических измерений (определений)	$M_t = \sqrt{\frac{\Delta^2}{n}}$	—
273	197407,01	317852,81	—	—	Метод спутниковых геодезических измерений (определений)	$M_t = \sqrt{\frac{\Delta^2}{n}}$	—
272	197429,83	317860,85	—	—	Метод спутниковых геодезических измерений (определений)	$M_t = \sqrt{\frac{\Delta^2}{n}}$	—
271	197425,93	317886,42	—	—	Метод спутниковых геодезических измерений (определений)	$M_t = \sqrt{\frac{\Delta^2}{n}}$	—
н1072У	—	—	197406,43	317855,80	Метод спутниковых геодезических измерений (определений)	$M_t = \sqrt{\frac{\Delta^2}{n}}$	—

КАРТА-ПЛАН ТЕРРИТОРИИ

Сведения об уточняемых земельных участках, необходимые для исправления реестровых ошибок в сведениях о местоположении их границ

2. Сведения о частях границ уточняемого земельного участка с кадастровым номером 05:44:000041:1293

Обозначение части границ		Горизонтальное проложение (S), м	Описание прохождения части границ	Сведения о согласовании местоположения границ(согласовано/спорное)
от т.	до т.			
1	2	3	4	5
н1072У	н975У	23,92	—	согласовано
н975У	н974У	25,43	—	согласовано
н974У	н1073У	25,42	—	согласовано
н1073У	н1072У	23,90	—	согласовано

3. Характеристики уточняемого земельного участка с кадастровым номером 05:44:000041:1293

№ п/п	Наименование характеристик земельного участка	Значение характеристики
1	2	3
1.	Сведения об адресе земельного участка	—
1.1.	Сведения об ином месте нахождения земельного участка, не являющегося объектом адресации, в структурированном виде	Республика Дагестан, г. Буйнакск, СНТ "Дружба-2", уч. № 278
1.2.	Дополнительные сведения о месте нахождения земельного участка	—
2.	Площадь земельного участка ± величина погрешности определения(вычисления) площади (**Р ± ΔР**), **м^2**	605±9
3.	Формула, примененная для вычисления предельной погрешности определения площади земельного участка, с подставленными значениями и итоговые (вычисленные) значения (**ΔР**), м2	$\Delta P = 3,5 \cdot M_t \cdot \sqrt{P_{док}} = 3,5 \cdot 0,10 \cdot \sqrt{600} = 9$
4.	Площадь земельного участка согласно сведениям Единого государственного реестра недвижимости (**Ркад**), **м^2**	600
5.	Оценка расхождения **Р** и **Ркад (Р – Ркад), м^2**	5
6.	Предельный минимальный и максимальный размеры земельного участка (**Рмин и Рмакс), м^2**	—
7.	Кадастровый или иной государственный учетный номер (инвентарный) здания, сооружения, объекта незавершенного строительства, расположенного на земельном участке	—
8.	Вид (виды) разрешенного использования	Под жилую застройку индивидуальную
8.1.	Дополнительные сведения об использовании земельного участка	—
9.	Сведения о земельных участках (землях общего пользования, территории общего пользования), посредством которых обеспечивается доступ	—

КАРТА-ПЛАН ТЕРРИТОРИИ

Сведения об уточняемых земельных участках, необходимые для исправления реестровых ошибок в сведениях о местоположении их границ

1	2	3
10.	Иные сведения	—

4. Пояснения к сведениям об уточняемом земельном участке с кадастровым номером 05:44:000041:1293 :

1.	—

1. Сведения о характерных точках границ уточняемого земельного участка с кадастровым номером 05:44:000041:1303

Система координат МСК-05 **Зона № 1**

Обозначение характерных точек границ	Координаты, м				Метод определения координат	Формулы, примененные для расчета средней квадратической погрешности определения координат характерных точек границ (M_t), с подставленными в такие формулы значениями и итоговые (вычисленные) значения M_t, м	Описание закрепления точки
	содержатся в Едином государственном реестре недвижимости		определены в результате выполнения комплексных кадастровых работ				
	X	Y	X	Y			
1	2	3	4	5	6	7	8
н333У	—	—	196874,86	316987,38	Метод спутниковых геодезических измерений (определений)	$M_t = \sqrt{\frac{\Delta^2}{n}}$	—
н334У	—	—	196870,22	317008,28	Метод спутниковых геодезических измерений (определений)	$M_t = \sqrt{\frac{\Delta^2}{n}}$	—
н335У	—	—	196840,16	317003,83	Метод спутниковых геодезических измерений (определений)	$M_t = \sqrt{\frac{\Delta^2}{n}}$	—
н187У	—	—	196843,84	316983,93	Метод спутниковых геодезических измерений (определений)	$M_t = \sqrt{\frac{\Delta^2}{n}}$	—

КАРТА-ПЛАН ТЕРРИТОРИИ

Сведения об уточняемых земельных участках, необходимые для исправления реестровых ошибок в сведениях о местоположении их границ

274	196893,91	316995,81	—	—	Метод спутниковых геодезических измерений (определений)	$M_t = \sqrt{\frac{\Delta^2}{n}}$	—
275	196890,59	317010,59	—	—	Метод спутниковых геодезических измерений (определений)	$M_t = \sqrt{\frac{\Delta^2}{n}}$	—
276	196852,33	317001,44	—	—	Метод спутниковых геодезических измерений (определений)	$M_t = \sqrt{\frac{\Delta^2}{n}}$	—
277	196854,88	316986,56	—	—	Метод спутниковых геодезических измерений (определений)	$M_t = \sqrt{\frac{\Delta^2}{n}}$	—
н333У	—	—	196874,86	316987,38	Метод спутниковых геодезических измерений (определений)	$M_t = \sqrt{\frac{\Delta^2}{n}}$	—

2. Сведения о частях границ уточняемого земельного участка с кадастровым номером 05:44:000041:1303

Обозначение части границ		Горизонтальное проложение (S), м	Описание прохождения части границ	Сведения о согласовании местоположения границ(согласовано/спорное)
от т.	до т.			
1	2	3	4	5
н333У	н334У	21,41	—	согласовано
н334У	н335У	30,39	—	согласовано
н335У	н187У	20,24	—	согласовано
н187У	н333У	31,21	—	согласовано

3. Характеристики уточняемого земельного участка с кадастровым номером 05:44:000041:1303

№ п/п	Наименование характеристик земельного участка	Значение характеристики
1	2	3
1.	Сведения об адресе земельного участка	—
1.1.	Сведения об ином месте нахождения земельного участка, не являющегося	Республика Дагестан, г Буйнакск, снт Дружба-2, уч 131 ж

КАРТА-ПЛАН ТЕРРИТОРИИ

Сведения об уточняемых земельных участках, необходимые для исправления реестровых ошибок в сведениях о местоположении их границ

1	2	3
	объектом адресации, в структурированном виде	
1.2.	Дополнительные сведения о месте нахождения земельного участка	—
2.	Площадь земельного участка ± величина погрешности определения(вычисления) площади (**Р ± ΔР**), **м²**	640±9
3.	Формула, примененная для вычисления предельной погрешности определения площади земельного участка, с подставленными значениями и итоговые (вычисленные) значения (**ΔР**), м2	$\Delta P = 3{,}5 \cdot M_t \cdot \sqrt{P_{док}} = 3{,}5 \cdot 0{,}10 \cdot \sqrt{600} = 9$
4.	Площадь земельного участка согласно сведениям Единого государственного реестра недвижимости (**Ркад**), **м²**	600
5.	Оценка расхождения **Р** и **Ркад (Р – Ркад), м²**	40
6.	Предельный минимальный и максимальный размеры земельного участка (**Рмин и Рмакс), м²**	—
7.	Кадастровый или иной государственный учетный номер (инвентарный) здания, сооружения, объекта незавершенного строительства, расположенного на земельном участке	—
8.	Вид (виды) разрешенного использования	Для ведения садоводства
8.1.	Дополнительные сведения об использовании земельного участка	—
9.	Сведения о земельных участках (землях общего пользования, территории общего пользования), посредством которых обеспечивается доступ	—
10.	Иные сведения	—

4. Пояснения к сведениям об уточняемом земельном участке с кадастровым номером 05:44:000041:1303 :

1.	—

1. Сведения о характерных точках границ уточняемого земельного участка с кадастровым номером 05:44:000041:1304

Система координат МСК-05 **Зона №** 1

Обозначение характерных точек границ	Координаты, м				Метод определения координат	Формулы, примененные для расчета средней квадратической погрешности определения координат характерных точек границ (M_t), с подставленными в такие формулы значениями и итоговые (вычисленные) значения M_t, м	Описание закрепления точки
	содержатся в Едином государственном реестре недвижимости		определены в результате выполнения комплексных кадастровых работ				
	X	Y	X	Y			

Лист №

КАРТА-ПЛАН ТЕРРИТОРИИ

Сведения об уточняемых земельных участках, необходимые для исправления реестровых ошибок в сведениях о местоположении их границ

1	2	3	4	5	6	7	8
н351У	—	—	196909,42	316992,82	Метод спутниковых геодезических измерений (определений)	$M_t = \sqrt{\frac{\Delta^2}{n}}$	—
н352У	—	—	196904,48	317013,70	Метод спутниковых геодезических измерений (определений)	$M_t = \sqrt{\frac{\Delta^2}{n}}$	—
н353У	—	—	196876,42	317009,11	Метод спутниковых геодезических измерений (определений)	$M_t = \sqrt{\frac{\Delta^2}{n}}$	—
н354У	—	—	196880,98	316988,33	Метод спутниковых геодезических измерений (определений)	$M_t = \sqrt{\frac{\Delta^2}{n}}$	—
284	196932,18	317004,01	—	—	Метод спутниковых геодезических измерений (определений)	$M_t = \sqrt{\frac{\Delta^2}{n}}$	—
286	196929,20	317019,07	—	—	Метод спутниковых геодезических измерений (определений)	$M_t = \sqrt{\frac{\Delta^2}{n}}$	—
275	196890,59	317010,59	—	—	Метод спутниковых геодезических измерений (определений)	$M_t = \sqrt{\frac{\Delta^2}{n}}$	—
274	196893,91	316995,81	—	—	Метод спутниковых геодезических измерений (определений)	$M_t = \sqrt{\frac{\Delta^2}{n}}$	—

КАРТА-ПЛАН ТЕРРИТОРИИ

Сведения об уточняемых земельных участках, необходимые для исправления реестровых ошибок в сведениях о местоположении их границ

н351У	—	—	196909,42	316992,82	Метод спутниковых геодезических измерений (определений)	$M_t = \sqrt{\frac{\Delta^2}{n}}$	—

2. Сведения о частях границ уточняемого земельного участка с кадастровым номером 05:44:000041:1304

Обозначение части границ		Горизонтальное проложение (S), м	Описание прохождения части границ	Сведения о согласовании местоположения границ(согласовано/спорное)
от т.	до т.			
1	2	3	4	5
н351У	н352У	21,46	—	согласовано
н352У	н353У	28,43	—	согласовано
н353У	н354У	21,27	—	согласовано
н354У	н351У	28,79	—	согласовано

3. Характеристики уточняемого земельного участка с кадастровым номером 05:44:000041:1304

№ п/п	Наименование характеристик земельного участка	Значение характеристики
1	2	3
1.	Сведения об адресе земельного участка	—
1.1.	Сведения об ином месте нахождения земельного участка, не являющегося объектом адресации, в структурированном виде	Республика Дагестан, г Буйнакск, снт Дружба-2, уч 160 "г"
1.2.	Дополнительные сведения о месте нахождения земельного участка	—
2.	Площадь земельного участка ± величина погрешности определения(вычисления) площади (**Р ± ΔР**), **м²**	610±9
3.	Формула, примененная для вычисления предельной погрешности определения площади земельного участка, с подставленными значениями и итоговые (вычисленные) значения (**ΔР**), м2	$\Delta P = 3,5 \cdot M_t \cdot \sqrt{P_{док}} = 3,5 \cdot 0,10 \cdot \sqrt{600} = 9$
4.	Площадь земельного участка согласно сведениям Единого государственного реестра недвижимости (**Ркад**), **м²**	600
5.	Оценка расхождения **Р** и **Ркад (Р – Ркад), м²**	10
6.	Предельный минимальный и максимальный размеры земельного участка (**Рмин и Рмакс), м²**	—
7.	Кадастровый или иной государственный учетный номер (инвентарный) здания, сооружения, объекта незавершенного строительства, расположенного на земельном участке	—

КАРТА-ПЛАН ТЕРРИТОРИИ

Сведения об уточняемых земельных участках, необходимые для исправления реестровых ошибок в сведениях о местоположении их границ

1	2	3
8.	Вид (виды) разрешенного использования	Для ведения садоводства
8.1.	Дополнительные сведения об использовании земельного участка	—
9.	Сведения о земельных участках (землях общего пользования, территории общего пользования), посредством которых обеспечивается доступ	—
10.	Иные сведения	—

4. Пояснения к сведениям об уточняемом земельном участке с кадастровым номером 05:44:000041:1304 :

1.	—

1. Сведения о характерных точках границ уточняемого земельного участка с кадастровым номером 05:44:000041:1305

Система координат МСК-05 **Зона №** 1

Обозначение характерных точек границ	Координаты, м				Метод определения координат	Формулы, примененные для расчета средней квадратической погрешности определения координат характерных точек границ (M_t), с подставленными в такие формулы значениями и итоговые (вычисленные) значения M_t, м	Описание закрепления точки
	содержатся в Едином государственном реестре недвижимости		определены в результате выполнения комплексных кадастровых работ				
	X	Y	X	Y			
1	2	3	4	5	6	7	8
н1160У	—	—	196873,73	317033,90	Метод спутниковых геодезических измерений (определений)	$M_t = \sqrt{\frac{\Delta^2}{n}}$	—
н1170У	—	—	196867,58	317054,98	Метод спутниковых геодезических измерений (определений)	$M_t = \sqrt{\frac{\Delta^2}{n}}$	—
н1171У	—	—	196839,72	317049,19	Метод спутниковых геодезических измерений (определений)	$M_t = \sqrt{\frac{\Delta^2}{n}}$	—

КАРТА-ПЛАН ТЕРРИТОРИИ

Сведения об уточняемых земельных участках, необходимые для исправления реестровых ошибок в сведениях о местоположении их границ

н1161У	—	—	196843,87	317030,13	Метод спутниковых геодезических измерений (определений)	$M_t = \sqrt{\frac{\Delta^2}{n}}$	—
283	196935,26	316988,41	—	—	Метод спутниковых геодезических измерений (определений)	$M_t = \sqrt{\frac{\Delta^2}{n}}$	—
284	196932,18	317004,01	—	—	Метод спутниковых геодезических измерений (определений)	$M_t = \sqrt{\frac{\Delta^2}{n}}$	—
274	196893,91	316995,81	—	—	Метод спутниковых геодезических измерений (определений)	$M_t = \sqrt{\frac{\Delta^2}{n}}$	—
285	196897,49	316981,22	—	—	Метод спутниковых геодезических измерений (определений)	$M_t = \sqrt{\frac{\Delta^2}{n}}$	—
н1160У	—	—	196873,73	317033,90	Метод спутниковых геодезических измерений (определений)	$M_t = \sqrt{\frac{\Delta^2}{n}}$	—

2. Сведения о частях границ уточняемого земельного участка с кадастровым номером 05:44:000041:1305

Обозначение части границ		Горизонтальное проложение (S), м	Описание прохождения части границ	Сведения о согласовании местоположения границ(согласовано/спорное)
от т.	до т.			
1	2	3	4	5
н1160У	н1170У	21,96	—	согласовано
н1170У	н1171У	28,46	—	согласовано
н1171У	н1161У	19,51	—	согласовано
н1161У	н1160У	30,10	—	согласовано

Лист №

КАРТА-ПЛАН ТЕРРИТОРИИ

Сведения об уточняемых земельных участках, необходимые для исправления реестровых ошибок в сведениях о местоположении их границ

3. Характеристики уточняемого земельного участка с кадастровым номером 05:44:000041:1305

№ п/п	Наименование характеристик земельного участка	Значение характеристики
1	2	3
1.	Сведения об адресе земельного участка	—
1.1.	Сведения об ином месте нахождения земельного участка, не являющегося объектом адресации, в структурированном виде	Республика Дагестан, г Буйнакск, снт Дружба-2, уч 160 "д"
1.2.	Дополнительные сведения о месте нахождения земельного участка	—
2.	Площадь земельного участка ± величина погрешности определения(вычисления) площади (**Р ± ΔР**), **м^2**	604±9
3.	Формула, примененная для вычисления предельной погрешности определения площади земельного участка, с подставленными значениями и итоговые (вычисленные) значения (**ΔР**), м2	$\Delta P = 3{,}5 \cdot M_t \cdot \sqrt{P_{док}} = 3{,}5 \cdot 0{,}10 \cdot \sqrt{600} = 9$
4.	Площадь земельного участка согласно сведениям Единого государственного реестра недвижимости (**Ркад**), **м^2**	600
5.	Оценка расхождения **Р** и **Ркад (Р – Ркад), м^2**	4
6.	Предельный минимальный и максимальный размеры земельного участка (**Рмин и Рмакс), м^2**	—
7.	Кадастровый или иной государственный учетный номер (инвентарный) здания, сооружения, объекта незавершенного строительства, расположенного на земельном участке	—
8.	Вид (виды) разрешенного использования	Для ведения садоводства
8.1.	Дополнительные сведения об использовании земельного участка	—
9.	Сведения о земельных участках (землях общего пользования, территории общего пользования), посредством которых обеспечивается доступ	—
10.	Иные сведения	—

4. Пояснения к сведениям об уточняемом земельном участке с кадастровым номером 05:44:000041:1305 :

1.	—

1. Сведения о характерных точках границ уточняемого земельного участка с кадастровым номером 05:44:000041:1309

Система координат МСК-05 **Зона №** 1

КАРТА-ПЛАН ТЕРРИТОРИИ

Сведения об уточняемых земельных участках, необходимые для исправления реестровых ошибок в сведениях о местоположении их границ

Обозначение характерных точек границ	Координаты, м				Метод определения координат	Формулы, примененные для расчета средней квадратической погрешности определения координат характерных точек границ (M_t), с подставленными в такие формулы значениями и итоговые (вычисленные) значения M_t, м	Описание закрепления точки
	содержатся в Едином государственном реестре недвижимости		определены в результате выполнения комплексных кадастровых работ				
	X	Y	X	Y			
1	2	3	4	5	6	7	8
н343У	—	—	197599,85	317074,03	Метод спутниковых геодезических измерений (определений)	$M_t = \sqrt{\frac{\Delta^2}{n}}$	—
н244У	—	—	197605,43	317092,54	Метод спутниковых геодезических измерений (определений)	$M_t = \sqrt{\frac{\Delta^2}{n}}$	—
н315У	—	—	197583,42	317098,87	Метод спутниковых геодезических измерений (определений)	$M_t = \sqrt{\frac{\Delta^2}{n}}$	—
н344У	—	—	197578,87	317100,13	Метод спутниковых геодезических измерений (определений)	$M_t = \sqrt{\frac{\Delta^2}{n}}$	—
н345У	—	—	197566,59	317082,69	Метод спутниковых геодезических измерений (определений)	$M_t = \sqrt{\frac{\Delta^2}{n}}$	—
н346У	—	—	197586,28	317076,77	Метод спутниковых геодезических измерений (определений)	$M_t = \sqrt{\frac{\Delta^2}{n}}$	—

КАРТА-ПЛАН ТЕРРИТОРИИ

Сведения об уточняемых земельных участках, необходимые для исправления реестровых ошибок в сведениях о местоположении их границ

287	197599,85	317074,03	—	—	Метод спутниковых геодезических измерений (определений)	$M_t = \sqrt{\frac{\Delta^2}{n}}$	—
288	197605,40	317092,72	—	—	Метод спутниковых геодезических измерений (определений)	$M_t = \sqrt{\frac{\Delta^2}{n}}$	—
289	197577,78	317100,11	—	—	Метод спутниковых геодезических измерений (определений)	$M_t = \sqrt{\frac{\Delta^2}{n}}$	—
290	197566,14	317084,71	—	—	Метод спутниковых геодезических измерений (определений)	$M_t = \sqrt{\frac{\Delta^2}{n}}$	—
н343У	—	—	197599,85	317074,03	Метод спутниковых геодезических измерений (определений)	$M_t = \sqrt{\frac{\Delta^2}{n}}$	—

2. Сведения о частях границ уточняемого земельного участка с кадастровым номером 05:44:000041:1309

Обозначение части границ		Горизонтальное проложение (S), м	Описание прохождения части границ	Сведения о согласовании местоположения границ(согласовано/спорное)
от т.	до т.			
1	2	3	4	5
н343У	н244У	19,33	—	согласовано
н244У	н315У	22,90	—	согласовано
н315У	н344У	4,72	—	согласовано
н344У	н345У	21,33	—	согласовано
н345У	н346У	20,56	—	согласовано
н346У	н343У	13,84	—	согласовано

3. Характеристики уточняемого земельного участка с кадастровым номером 05:44:000041:1309

№ п/п	Наименование характеристик земельного участка	Значение характеристики
1	2	3

КАРТА-ПЛАН ТЕРРИТОРИИ

Сведения об уточняемых земельных участках, необходимые для исправления реестровых ошибок в сведениях о местоположении их границ

1	2	3
1.	Сведения об адресе земельного участка	—
1.1.	Сведения об ином месте нахождения земельного участка, не являющегося объектом адресации, в структурированном виде	Республика Дагестан, г Буйнакск, снт "Дружба-2", уч 205"в"
1.2.	Дополнительные сведения о месте нахождения земельного участка	—
2.	Площадь земельного участка ± величина погрешности определения(вычисления) площади (**Р ± ΔР**), **м^2**	624±9
3.	Формула, примененная для вычисления предельной погрешности определения площади земельного участка, с подставленными значениями и итоговые (вычисленные) значения (**ΔР**), м2	$\Delta P = 3{,}5 \cdot M_t \cdot \sqrt{P_{док}} = 3{,}5 \cdot 0{,}10 \cdot \sqrt{600} = 9$
4.	Площадь земельного участка согласно сведениям Единого государственного реестра недвижимости (**Ркад**), **м^2**	600
5.	Оценка расхождения **Р** и **Ркад (Р – Ркад), м^2**	24
6.	Предельный минимальный и максимальный размеры земельного участка (**Рмин и Рмакс), м^2**	—
7.	Кадастровый или иной государственный учетный номер (инвентарный) здания, сооружения, объекта незавершенного строительства, расположенного на земельном участке	05:44:000041:1940
8.	Вид (виды) разрешенного использования	Для индивидуальной жилой застройки
8.1.	Дополнительные сведения об использовании земельного участка	—
9.	Сведения о земельных участках (землях общего пользования, территории общего пользования), посредством которых обеспечивается доступ	—
10.	Иные сведения	—

4. Пояснения к сведениям об уточняемом земельном участке с кадастровым номером 05:44:000041:1309 :

1.	—

1. Сведения о характерных точках границ уточняемого земельного участка с кадастровым номером 05:44:000041:1310

Система координат МСК-05 **Зона №** 1

КАРТА-ПЛАН ТЕРРИТОРИИ

Сведения об уточняемых земельных участках, необходимые для исправления реестровых ошибок в сведениях о местоположении их границ

Обозначение характерных точек границ	Координаты, м				Метод определения координат	Формулы, примененные для расчета средней квадратической погрешности определения координат характерных точек границ (M_t), с подставленными в такие формулы значениями и итоговые (вычисленные) значения M_t, м	Описание закрепления точки
	содержатся в Едином государственном реестре недвижимости		определены в результате выполнения комплексных кадастровых работ				
	X	Y	X	Y			
1	2	3	4	5	6	7	8
н297У	—	—	197362,61	316803,03	Метод спутниковых геодезических измерений (определений)	$M_t = \sqrt{\frac{\Delta^2}{n}}$	—
н336У	—	—	197357,68	316808,47	Метод спутниковых геодезических измерений (определений)	$M_t = \sqrt{\frac{\Delta^2}{n}}$	—
н337У	—	—	197350,88	316815,82	Метод спутниковых геодезических измерений (определений)	$M_t = \sqrt{\frac{\Delta^2}{n}}$	—
н338У	—	—	197328,78	316796,55	Метод спутниковых геодезических измерений (определений)	$M_t = \sqrt{\frac{\Delta^2}{n}}$	—
н298У	—	—	197338,95	316785,60	Метод спутниковых геодезических измерений (определений)	$M_t = \sqrt{\frac{\Delta^2}{n}}$	—
302	197362,59	316803,44	—	—	Метод спутниковых геодезических измерений (определений)	$M_t = \sqrt{\frac{\Delta^2}{n}}$	—

КАРТА-ПЛАН ТЕРРИТОРИИ

Сведения об уточняемых земельных участках, необходимые для исправления реестровых ошибок в сведениях о местоположении их границ

303	197350,88	316815,60	—	—	Метод спутниковых геодезических измерений (определений)	$M_t = \sqrt{\frac{\Delta^2}{n}}$	—
304	197329,57	316797,78	—	—	Метод спутниковых геодезических измерений (определений)	$M_t = \sqrt{\frac{\Delta^2}{n}}$	—
305	197338,85	316785,97	—	—	Метод спутниковых геодезических измерений (определений)	$M_t = \sqrt{\frac{\Delta^2}{n}}$	—
н297У	—	—	197362,61	316803,03	Метод спутниковых геодезических измерений (определений)	$M_t = \sqrt{\frac{\Delta^2}{n}}$	—

2. Сведения о частях границ уточняемого земельного участка с кадастровым номером 05:44:000041:1310

Обозначение части границ		Горизонтальное проложение (S), м	Описание прохождения части границ	Сведения о согласовании местоположения границ(согласовано/спорное)
от т.	до т.			
1	2	3	4	5
н297У	н336У	7,34	—	согласовано
н336У	н337У	10,01	—	согласовано
н337У	н338У	29,32	—	согласовано
н338У	н298У	14,94	—	согласовано
н298У	н297У	29,39	—	согласовано

3. Характеристики уточняемого земельного участка с кадастровым номером 05:44:000041:1310

№ п/п	Наименование характеристик земельного участка	Значение характеристики
1	2	3
1.	Сведения об адресе земельного участка	Респ Дагестан, г Буйнакск, ул. 9-я Озерная, №5
1.1.	Сведения об ином месте нахождения земельного участка, не являющегося объектом адресации, в структурированном виде	—
1.2.	Дополнительные сведения о месте нахождения земельного участка	—
2.	Площадь земельного участка ± величина погрешности	473±7

КАРТА-ПЛАН ТЕРРИТОРИИ

Сведения об уточняемых земельных участках, необходимые для исправления реестровых ошибок в сведениях о местоположении их границ

1	2	3
	определения(вычисления) площади (**Р ± ΔР**), **м²**	
3.	Формула, примененная для вычисления предельной погрешности определения площади земельного участка, с подставленными значениями и итоговые (вычисленные) значения (**ΔР**), м2	$\Delta P = 3{,}5 \cdot M_t \cdot \sqrt{P_{док}} = 3{,}5 \cdot 0{,}10 \cdot \sqrt{450} = 7$
4.	Площадь земельного участка согласно сведениям Единого государственного реестра недвижимости (**Ркад**), **м²**	450
5.	Оценка расхождения **Р** и **Ркад (Р – Ркад), м²**	23
6.	Предельный минимальный и максимальный размеры земельного участка (**Рмин и Рмакс), м²**	—
7.	Кадастровый или иной государственный учетный номер (инвентарный) здания, сооружения, объекта незавершенного строительства, расположенного на земельном участке	05:44:000041:1772
8.	Вид (виды) разрешенного использования	Для малоэтажной застройки
8.1.	Дополнительные сведения об использовании земельного участка	—
9.	Сведения о земельных участках (землях общего пользования, территории общего пользования), посредством которых обеспечивается доступ	—
10.	Иные сведения	—

4. Пояснения к сведениям об уточняемом земельном участке с кадастровым номером 05:44:000041:1310 :

1.	—

1. Сведения о характерных точках границ уточняемого земельного участка с кадастровым номером 05:44:000041:1316

Система координат МСК-05 **Зона №** 1

Обозначение характерных точек границ	Координаты, м				Метод определения координат	Формулы, примененные для расчета средней квадратической погрешности определения координат характерных точек границ (M_t), с подставленными в такие формулы значениями и итоговые (вычисленные) значения M_t, м	Описание закрепления точки
	содержатся в Едином государственном реестре недвижимости		определены в результате выполнения комплексных кадастровых работ				
	X	Y	X	Y			
1	2	3	4	5	6	7	8

КАРТА-ПЛАН ТЕРРИТОРИИ

Сведения об уточняемых земельных участках, необходимые для исправления реестровых ошибок в сведениях о местоположении их границ

н1162У	—	—	196846,66	317009,86	Метод спутниковых геодезических измерений (определений)	$M_t = \sqrt{\frac{\Delta^2}{n}}$	—
н1161У	—	—	196843,87	317030,13	Метод спутниковых геодезических измерений (определений)	$M_t = \sqrt{\frac{\Delta^2}{n}}$	—
н1270У	—	—	196806,44	317025,96	Метод спутниковых геодезических измерений (определений)	$M_t = \sqrt{\frac{\Delta^2}{n}}$	—
н1271У	—	—	196808,82	317004,27	Метод спутниковых геодезических измерений (определений)	$M_t = \sqrt{\frac{\Delta^2}{n}}$	—
295	196847,13	317011,31	—	—	Метод спутниковых геодезических измерений (определений)	$M_t = \sqrt{\frac{\Delta^2}{n}}$	—
296	196843,83	317029,55	—	—	Метод спутниковых геодезических измерений (определений)	$M_t = \sqrt{\frac{\Delta^2}{n}}$	—
297	196806,18	317026,30	—	—	Метод спутниковых геодезических измерений (определений)	$M_t = \sqrt{\frac{\Delta^2}{n}}$	—
298	196809,70	317002,97	—	—	Метод спутниковых геодезических измерений (определений)	$M_t = \sqrt{\frac{\Delta^2}{n}}$	—
н1162У	—	—	196846,66	317009,86	Метод спутниковых геодезических	$M_t = \sqrt{\frac{\Delta^2}{n}}$	—

КАРТА-ПЛАН ТЕРРИТОРИИ

Сведения об уточняемых земельных участках, необходимые для исправления реестровых ошибок в сведениях о местоположении их границ

					измерений (определений)		

2. Сведения о частях границ уточняемого земельного участка с кадастровым номером 05:44:000041:1316

Обозначение части границ		Горизонтальное проложение (S), м	Описание прохождения части границ	Сведения о согласовании местоположения границ(согласовано/спорное)
от т.	до т.			
1	2	3	4	5
н1162У	н1161У	20,46	—	согласовано
н1161У	н1270У	37,66	—	согласовано
н1270У	н1271У	21,82	—	согласовано
н1271У	н1162У	38,25	—	согласовано

3. Характеристики уточняемого земельного участка с кадастровым номером 05:44:000041:1316

№ п/п	Наименование характеристик земельного участка	Значение характеристики
1	2	3
1.	Сведения об адресе земельного участка	—
1.1.	Сведения об ином месте нахождения земельного участка, не являющегося объектом адресации, в структурированном виде	Республика Дагестан, г Буйнакск с/т "Дружба" участок №379
1.2.	Дополнительные сведения о месте нахождения земельного участка	—
2.	Площадь земельного участка ± величина погрешности определения(вычисления) площади (**Р ± ΔР**), **м^2**	802±10
3.	Формула, примененная для вычисления предельной погрешности определения площади земельного участка, с подставленными значениями и итоговые (вычисленные) значения (**ΔР**), м2	$\Delta P = 3{,}5 \cdot M_t \cdot \sqrt{P_{док}} = 3{,}5 \cdot 0{,}10 \cdot \sqrt{800} = 10$
4.	Площадь земельного участка согласно сведениям Единого государственного реестра недвижимости (**Ркад**), **м^2**	800
5.	Оценка расхождения **Р** и **Ркад (Р – Ркад), м^2**	2
6.	Предельный минимальный и максимальный размеры земельного участка (**Рмин и Рмакс), м^2**	—
7.	Кадастровый или иной государственный учетный номер (инвентарный) здания, сооружения, объекта незавершенного строительства, расположенного на земельном участке	—
8.	Вид (виды) разрешенного использования	Для малоэтажной жилой застройки
8.1.	Дополнительные сведения об использовании земельного участка	—

КАРТА-ПЛАН ТЕРРИТОРИИ

Сведения об уточняемых земельных участках, необходимые для исправления реестровых ошибок в сведениях о местоположении их границ

1	2	3
9.	Сведения о земельных участках (землях общего пользования, территории общего пользования), посредством которых обеспечивается доступ	—
10.	Иные сведения	—

4. Пояснения к сведениям об уточняемом земельном участке с кадастровым номером 05:44:000041:1316 :

1.	—

1. Сведения о характерных точках границ уточняемого земельного участка с кадастровым номером 05:44:000041:1320

Система координат МСК-05 **Зона №** 1

Обозначение характерных точек границ	Координаты, м				Метод определения координат	Формулы, примененные для расчета средней квадратической погрешности определения координат характерных точек границ (M_t), с подставленными в такие формулы значениями и итоговые (вычисленные) значения M_t, м	Описание закрепления точки
	содержатся в Едином государственном реестре недвижимости		определены в результате выполнения комплексных кадастровых работ				
	X	Y	X	Y			
1	2	3	4	5	6	7	8
н1015У	—	—	197498,75	317397,09	Метод спутниковых геодезических измерений (определений)	$M_t = \sqrt{\frac{\Delta^2}{n}}$	—
н1018У	—	—	197516,12	317415,94	Метод спутниковых геодезических измерений (определений)	$M_t = \sqrt{\frac{\Delta^2}{n}}$	—
н1019У	—	—	197500,77	317427,08	Метод спутниковых геодезических измерений (определений)	$M_t = \sqrt{\frac{\Delta^2}{n}}$	—
н1016У	—	—	197482,21	317409,82	Метод спутниковых геодезических измерений (определений)	$M_t = \sqrt{\frac{\Delta^2}{n}}$	—

КАРТА-ПЛАН ТЕРРИТОРИИ

Сведения об уточняемых земельных участках, необходимые для исправления реестровых ошибок в сведениях о местоположении их границ

31	197498,05	317398,37	—	—	Метод спутниковых геодезических измерений (определений)	$M_t = \sqrt{\frac{\Delta^2}{n}}$	—
299	197515,02	317416,85	—	—	Метод спутниковых геодезических измерений (определений)	$M_t = \sqrt{\frac{\Delta^2}{n}}$	—
300	197500,77	317427,08	—	—	Метод спутниковых геодезических измерений (определений)	$M_t = \sqrt{\frac{\Delta^2}{n}}$	—
301	197498,61	317428,23	—	—	Метод спутниковых геодезических измерений (определений)	$M_t = \sqrt{\frac{\Delta^2}{n}}$	—
32	197481,57	317409,67	—	—	Метод спутниковых геодезических измерений (определений)	$M_t = \sqrt{\frac{\Delta^2}{n}}$	—
н1015У	—	—	197498,75	317397,09	Метод спутниковых геодезических измерений (определений)	$M_t = \sqrt{\frac{\Delta^2}{n}}$	—

2. Сведения о частях границ уточняемого земельного участка с кадастровым номером 05:44:000041:1320

Обозначение части границ		Горизонтальное проложение (S), м	Описание прохождения части границ	Сведения о согласовании местоположения границ(согласовано/спорное)
от т.	до т.			
1	2	3	4	5
н1015У	н1018У	25,63	—	согласовано
н1018У	н1019У	18,97	—	согласовано
н1019У	н1016У	25,35	—	согласовано
н1016У	н1015У	20,87	—	согласовано

Лист №

КАРТА-ПЛАН ТЕРРИТОРИИ

Сведения об уточняемых земельных участках, необходимые для исправления реестровых ошибок в сведениях о местоположении их границ

3. Характеристики уточняемого земельного участка с кадастровым номером 05:44:000041:1320

№ п/п	Наименование характеристик земельного участка	Значение характеристики
1	2	3
1.	Сведения об адресе земельного участка	—
1.1.	Сведения об ином месте нахождения земельного участка, не являющегося объектом адресации, в структурированном виде	Республика Дагестан, г. Буйнакск, ул. Лесная, уч. 33А
1.2.	Дополнительные сведения о месте нахождения земельного участка	—
2.	Площадь земельного участка ± величина погрешности определения(вычисления) площади (**Р ± ΔР**), **м^2**	502±8
3.	Формула, примененная для вычисления предельной погрешности определения площади земельного участка, с подставленными значениями и итоговые (вычисленные) значения (**ΔР**), м2	$\Delta P = 3,5 \cdot M_t \cdot \sqrt{P_{док}} = 3,5 \cdot 0,10 \cdot \sqrt{500} = 8$
4.	Площадь земельного участка согласно сведениям Единого государственного реестра недвижимости (**Ркад**), **м^2**	500
5.	Оценка расхождения **Р** и **Ркад (Р – Ркад), м^2**	2
6.	Предельный минимальный и максимальный размеры земельного участка (**Рмин и Рмакс), м^2**	—
7.	Кадастровый или иной государственный учетный номер (инвентарный) здания, сооружения, объекта незавершенного строительства, расположенного на земельном участке	—
8.	Вид (виды) разрешенного использования	Для индивидуального жилищного строительства
8.1.	Дополнительные сведения об использовании земельного участка	—
9.	Сведения о земельных участках (землях общего пользования, территории общего пользования), посредством которых обеспечивается доступ	—
10.	Иные сведения	—

4. Пояснения к сведениям об уточняемом земельном участке с кадастровым номером 05:44:000041:1320 :

1.	—

1. Сведения о характерных точках границ уточняемого земельного участка с кадастровым номером 05:44:000041:1322

Система координат МСК-05 **Зона №** 1

КАРТА-ПЛАН ТЕРРИТОРИИ

Сведения об уточняемых земельных участках, необходимые для исправления реестровых ошибок в сведениях о местоположении их границ

Обозначение характерных точек границ	Координаты, м				Метод определения координат	Формулы, примененные для расчета средней квадратической погрешности определения координат характерных точек границ (M_t), с подставленными в такие формулы значениями и итоговые (вычисленные) значения M_t, м	Описание закрепления точки
	содержатся в Едином государственном реестре недвижимости		определены в результате выполнения комплексных кадастровых работ				
	X	Y	X	Y			
1	2	3	4	5	6	7	8
н375У	—	—	197549,85	317719,95	Метод спутниковых геодезических измерений (определений)	$M_t = \sqrt{\frac{\Delta^2}{n}}$	—
н376У	—	—	197554,35	317724,74	Метод спутниковых геодезических измерений (определений)	$M_t = \sqrt{\frac{\Delta^2}{n}}$	—
н377У	—	—	197546,74	317736,29	Метод спутниковых геодезических измерений (определений)	$M_t = \sqrt{\frac{\Delta^2}{n}}$	—
н378У	—	—	197523,30	317727,29	Метод спутниковых геодезических измерений (определений)	$M_t = \sqrt{\frac{\Delta^2}{n}}$	—
н379У	—	—	197538,03	317709,36	Метод спутниковых геодезических измерений (определений)	$M_t = \sqrt{\frac{\Delta^2}{n}}$	—
309	197545,17	317706,24	—	—	Метод спутниковых геодезических измерений (определений)	$M_t = \sqrt{\frac{\Delta^2}{n}}$	—

КАРТА-ПЛАН ТЕРРИТОРИИ

Сведения об уточняемых земельных участках, необходимые для исправления реестровых ошибок в сведениях о местоположении их границ

310	197563,47	317724,17	—	—	Метод спутниковых геодезических измерений (определений)	$M_t = \sqrt{\frac{\Delta^2}{n}}$	—
311	197551,84	317734,74	—	—	Метод спутниковых геодезических измерений (определений)	$M_t = \sqrt{\frac{\Delta^2}{n}}$	—
312	197533,83	317717,57	—	—	Метод спутниковых геодезических измерений (определений)	$M_t = \sqrt{\frac{\Delta^2}{n}}$	—
н375У	—	—	197549,85	317719,95	Метод спутниковых геодезических измерений (определений)	$M_t = \sqrt{\frac{\Delta^2}{n}}$	—

2. Сведения о частях границ уточняемого земельного участка с кадастровым номером 05:44:000041:1322

Обозначение части границ		Горизонтальное проложение (S), м	Описание прохождения части границ	Сведения о согласовании местоположения границ(согласовано/спорное)
от т.	до т.			
1	2	3	4	5
н375У	н376У	6,57	—	согласовано
н376У	н377У	13,83	—	согласовано
н377У	н378У	25,11	—	согласовано
н378У	н379У	23,20	—	согласовано
н379У	н375У	15,87	—	согласовано

3. Характеристики уточняемого земельного участка с кадастровым номером 05:44:000041:1322

№ п/п	Наименование характеристик земельного участка	Значение характеристики
1	2	3
1.	Сведения об адресе земельного участка	Российская Федерация, Республика Дагестан, г.о. город Буйнакск, г Буйнакск, ул Манасаульская, з/у 15а
1.1.	Сведения об ином месте нахождения земельного участка, не являющегося объектом адресации, в структурированном виде	—
1.2.	Дополнительные сведения о месте нахождения земельного участка	—

КАРТА-ПЛАН ТЕРРИТОРИИ

Сведения об уточняемых земельных участках, необходимые для исправления реестровых ошибок в сведениях о местоположении их границ

1	2	3
2.	Площадь земельного участка ± величина погрешности определения(вычисления) площади (**Р ± ΔР**), **м²**	434±7
3.	Формула, примененная для вычисления предельной погрешности определения площади земельного участка, с подставленными значениями и итоговые (вычисленные) значения (**ΔР**), м2	$\Delta P = 3{,}5 \cdot M_t \cdot \sqrt{P_{док}} = 3{,}5 \cdot 0{,}10 \cdot \sqrt{400} = 7$
4.	Площадь земельного участка согласно сведениям Единого государственного реестра недвижимости (**Ркад**), **м²**	400
5.	Оценка расхождения **Р** и **Ркад (Р – Ркад), м²**	34
6.	Предельный минимальный и максимальный размеры земельного участка (**Рмин и Рмакс), м²**	—
7.	Кадастровый или иной государственный учетный номер (инвентарный) здания, сооружения, объекта незавершенного строительства, расположенного на земельном участке	05:44:000041:1390
8.	Вид (виды) разрешенного использования	для индивидуального жилищного строительства
8.1.	Дополнительные сведения об использовании земельного участка	—
9.	Сведения о земельных участках (землях общего пользования, территории общего пользования), посредством которых обеспечивается доступ	—
10.	Иные сведения	—

4. Пояснения к сведениям об уточняемом земельном участке с кадастровым номером 05:44:000041:1322 :

1.	—

1. Сведения о характерных точках границ уточняемого земельного участка с кадастровым номером 05:44:000041:1323

Система координат МСК-05 **Зона №** 1

Обозначение характерных точек границ	Координаты, м				Метод определения координат	Формулы, примененные для расчета средней квадратической погрешности определения координат характерных точек границ (M_t), с подставленными в такие формулы значениями и итоговые (вычисленные) значения M_t, м	Описание закрепления точки
	содержатся в Едином государственном реестре недвижимости		определены в результате выполнения комплексных кадастровых работ				
	X	Y	X	Y			
1	2	3	4	5	6	7	8

КАРТА-ПЛАН ТЕРРИТОРИИ

Сведения об уточняемых земельных участках, необходимые для исправления реестровых ошибок в сведениях о местоположении их границ

н364У	—	—	196887,95	316742,02	Метод спутниковых геодезических измерений (определений)	$M_t = \sqrt{\frac{\Delta^2}{n}}$	—
н365У	—	—	196873,06	316772,15	Метод спутниковых геодезических измерений (определений)	$M_t = \sqrt{\frac{\Delta^2}{n}}$	—
н366У	—	—	196871,17	316777,39	Метод спутниковых геодезических измерений (определений)	$M_t = \sqrt{\frac{\Delta^2}{n}}$	—
н367У	—	—	196859,06	316773,79	Метод спутниковых геодезических измерений (определений)	$M_t = \sqrt{\frac{\Delta^2}{n}}$	—
н368У	—	—	196865,30	316752,52	Метод спутниковых геодезических измерений (определений)	$M_t = \sqrt{\frac{\Delta^2}{n}}$	—
н369У	—	—	196869,38	316736,65	Метод спутниковых геодезических измерений (определений)	$M_t = \sqrt{\frac{\Delta^2}{n}}$	—
48	196887,95	316742,02	—	—	Метод спутниковых геодезических измерений (определений)	$M_t = \sqrt{\frac{\Delta^2}{n}}$	—
47	196873,06	316772,15	—	—	Метод спутниковых геодезических измерений (определений)	$M_t = \sqrt{\frac{\Delta^2}{n}}$	—
46	196871,17	316777,39	—	—	Метод спутниковых геодезических	$M_t = \sqrt{\frac{\Delta^2}{n}}$	—

КАРТА-ПЛАН ТЕРРИТОРИИ

Сведения об уточняемых земельных участках, необходимые для исправления реестровых ошибок в сведениях о местоположении их границ

					измерений (определений)		
306	196859,06	316773,79	—	—	Метод спутниковых геодезических измерений (определений)	$M_t = \sqrt{\frac{\Delta^2}{n}}$	—
307	196865,30	316752,52	—	—	Метод спутниковых геодезических измерений (определений)	$M_t = \sqrt{\frac{\Delta^2}{n}}$	—
308	196869,38	316736,65	—	—	Метод спутниковых геодезических измерений (определений)	$M_t = \sqrt{\frac{\Delta^2}{n}}$	—
н364У	—	—	196887,95	316742,02	Метод спутниковых геодезических измерений (определений)	$M_t = \sqrt{\frac{\Delta^2}{n}}$	—

2. Сведения о частях границ уточняемого земельного участка с кадастровым номером 05:44:000041:1323

Обозначение части границ		Горизонтальное проложение (S), м	Описание прохождения части границ	Сведения о согласовании местоположения границ(согласовано/спорное)
от т.	до т.			
1	2	3	4	5
н364У	н365У	33,61	—	согласовано
н365У	н366У	5,57	—	согласовано
н366У	н367У	12,63	—	согласовано
н367У	н368У	22,17	—	согласовано
н368У	н369У	16,39	—	согласовано
н369У	н364У	19,33	—	согласовано

3. Характеристики уточняемого земельного участка с кадастровым номером 05:44:000041:1323

№ п/п	Наименование характеристик земельного участка	Значение характеристики
1	2	3
1.	Сведения об адресе земельного участка	Республика Дагестан, г. Буйнакск, снт "Дружба-2", уч. 143 "в"
1.1.	Сведения об ином месте нахождения земельного участка, не являющегося	—

КАРТА-ПЛАН ТЕРРИТОРИИ

Сведения об уточняемых земельных участках, необходимые для исправления реестровых ошибок в сведениях о местоположении их границ

1	2	3
	объектом адресации, в структурированном виде	
1.2.	Дополнительные сведения о месте нахождения земельного участка	—
2.	Площадь земельного участка ± величина погрешности определения(вычисления) площади (**Р ± ΔР**), **м²**	600±9
3.	Формула, примененная для вычисления предельной погрешности определения площади земельного участка, с подставленными значениями и итоговые (вычисленные) значения (**ΔР**), м2	$\Delta P = 3{,}5 \cdot M_t \cdot \sqrt{P_{док}} = 3{,}5 \cdot 0{,}10 \cdot \sqrt{600} = 9$
4.	Площадь земельного участка согласно сведениям Единого государственного реестра недвижимости (**Ркад**), **м²**	600
5.	Оценка расхождения **Р** и **Ркад (Р – Ркад), м²**	0
6.	Предельный минимальный и максимальный размеры земельного участка (**Рмин и Рмакс), м²**	—
7.	Кадастровый или иной государственный учетный номер (инвентарный) здания, сооружения, объекта незавершенного строительства, расположенного на земельном участке	—
8.	Вид (виды) разрешенного использования	Для индивидуального жилищного строительства
8.1.	Дополнительные сведения об использовании земельного участка	—
9.	Сведения о земельных участках (землях общего пользования, территории общего пользования), посредством которых обеспечивается доступ	—
10.	Иные сведения	—

4. Пояснения к сведениям об уточняемом земельном участке с кадастровым номером 05:44:000041:1323 :

1.	—

1. Сведения о характерных точках границ уточняемого земельного участка с кадастровым номером 05:44:000041:1324

Система координат МСК-05 **Зона №** 1

Обозначение характерных точек границ	Координаты, м				Метод определения координат	Формулы, примененные для расчета средней квадратической погрешности определения координат характерных точек границ (M_t), с подставленными в такие формулы значениями и итоговые (вычисленные) значения M_t, м	Описание закрепления точки
	содержатся в Едином государственном реестре недвижимости		определены в результате выполнения комплексных кадастровых работ				
	X	Y	X	Y			

КАРТА-ПЛАН ТЕРРИТОРИИ

Сведения об уточняемых земельных участках, необходимые для исправления реестровых ошибок в сведениях о местоположении их границ

1	2	3	4	5	6	7	8
н366У	—	—	196871,17	316777,39	Метод спутниковых геодезических измерений (определений)	$M_t = \sqrt{\frac{\Delta^2}{n}}$	—
н370У	—	—	196870,01	316784,65	Метод спутниковых геодезических измерений (определений)	$M_t = \sqrt{\frac{\Delta^2}{n}}$	—
н371У	—	—	196885,30	316796,70	Метод спутниковых геодезических измерений (определений)	$M_t = \sqrt{\frac{\Delta^2}{n}}$	—
н372У	—	—	196881,04	316807,29	Метод спутниковых геодезических измерений (определений)	$M_t = \sqrt{\frac{\Delta^2}{n}}$	—
н373У	—	—	196855,47	316798,92	Метод спутниковых геодезических измерений (определений)	$M_t = \sqrt{\frac{\Delta^2}{n}}$	—
н374У	—	—	196852,42	316794,06	Метод спутниковых геодезических измерений (определений)	$M_t = \sqrt{\frac{\Delta^2}{n}}$	—
н367У	—	—	196859,06	316773,79	Метод спутниковых геодезических измерений (определений)	$M_t = \sqrt{\frac{\Delta^2}{n}}$	—
46	196871,17	316777,39	—	—	Метод спутниковых геодезических измерений (определений)	$M_t = \sqrt{\frac{\Delta^2}{n}}$	—

КАРТА-ПЛАН ТЕРРИТОРИИ

Сведения об уточняемых земельных участках, необходимые для исправления реестровых ошибок в сведениях о местоположении их границ

45	196870,01	316784,65	—	—	Метод спутниковых геодезических измерений (определений)	$M_t = \sqrt{\frac{\Delta^2}{n}}$	—
44	196885,30	316796,70	—	—	Метод спутниковых геодезических измерений (определений)	$M_t = \sqrt{\frac{\Delta^2}{n}}$	—
313	196881,04	316807,29	—	—	Метод спутниковых геодезических измерений (определений)	$M_t = \sqrt{\frac{\Delta^2}{n}}$	—
314	196855,47	316798,92	—	—	Метод спутниковых геодезических измерений (определений)	$M_t = \sqrt{\frac{\Delta^2}{n}}$	—
315	196852,42	316794,06	—	—	Метод спутниковых геодезических измерений (определений)	$M_t = \sqrt{\frac{\Delta^2}{n}}$	—
306	196859,06	316773,79	—	—	Метод спутниковых геодезических измерений (определений)	$M_t = \sqrt{\frac{\Delta^2}{n}}$	—
н366У	—	—	196871,17	316777,39	Метод спутниковых геодезических измерений (определений)	$M_t = \sqrt{\frac{\Delta^2}{n}}$	—

2. Сведения о частях границ уточняемого земельного участка с кадастровым номером 05:44:000041:1324

Обозначение части границ		Горизонтальное проложение (S), м	Описание прохождения части границ	Сведения о согласовании местоположения границ(согласовано/спорное)
от т.	до т.			
1	2	3	4	5
н366У	н370У	7,35	—	согласовано

КАРТА-ПЛАН ТЕРРИТОРИИ

Сведения об уточняемых земельных участках, необходимые для исправления реестровых ошибок в сведениях о местоположении их границ

н370У	н371У	19,47	—	согласовано
н371У	н372У	11,41	—	согласовано
н372У	н373У	26,91	—	согласовано
н373У	н374У	5,74	—	согласовано
н374У	н367У	21,33	—	согласовано
н367У	н366У	12,63	—	согласовано

3. Характеристики уточняемого земельного участка с кадастровым номером 05:44:000041:1324

№ п/п	Наименование характеристик земельного участка	Значение характеристики
1	2	3
1.	Сведения об адресе земельного участка	Республика Дагестан, г. Буйнакск, снт Дружба, уч. 144
1.1.	Сведения об ином месте нахождения земельного участка, не являющегося объектом адресации, в структурированном виде	—
1.2.	Дополнительные сведения о месте нахождения земельного участка	—
2.	Площадь земельного участка ± величина погрешности определения(вычисления) площади (**Р ± ΔР**), **м^2**	600±9
3.	Формула, примененная для вычисления предельной погрешности определения площади земельного участка, с подставленными значениями и итоговые (вычисленные) значения (**ΔР**), м2	$\Delta P = 3{,}5 \cdot M_t \cdot \sqrt{P_{док}} = 3{,}5 \cdot 0{,}10 \cdot \sqrt{600} = 9$
4.	Площадь земельного участка согласно сведениям Единого государственного реестра недвижимости (**Ркад**), **м^2**	600
5.	Оценка расхождения **Р** и **Ркад (Р – Ркад), м^2**	0
6.	Предельный минимальный и максимальный размеры земельного участка (**Рмин и Рмакс), м^2**	—
7.	Кадастровый или иной государственный учетный номер (инвентарный) здания, сооружения, объекта незавершенного строительства, расположенного на земельном участке	—
8.	Вид (виды) разрешенного использования	Для индивидуального жилищного строительства
8.1.	Дополнительные сведения об использовании земельного участка	—
9.	Сведения о земельных участках (землях общего пользования, территории общего пользования), посредством которых обеспечивается доступ	—
10.	Иные сведения	—

КАРТА-ПЛАН ТЕРРИТОРИИ

Сведения об уточняемых земельных участках, необходимые для исправления реестровых ошибок в сведениях о местоположении их границ

4. Пояснения к сведениям об уточняемом земельном участке с кадастровым номером 05:44:000041:1324 :

1.	—

1. Сведения о характерных точках границ уточняемого земельного участка с кадастровым номером 05:44:000041:1326

Система координат МСК-05 **Зона № 1**

Обозначение характерных точек границ	Координаты, м				Метод определения координат	Формулы, примененные для расчета средней квадратической погрешности определения координат характерных точек границ (M_t), с подставленными в такие формулы значениями и итоговые (вычисленные) значения M_t, м	Описание закрепления точки
	содержатся в Едином государственном реестре недвижимости		определены в результате выполнения комплексных кадастровых работ				
	X	Y	X	Y			
1	2	3	4	5	6	7	8
н1414У	—	—	197700,40	317242,55	Метод спутниковых геодезических измерений (определений)	$M_t = \sqrt{\frac{\Delta^2}{n}}$	—
н1415У	—	—	197729,25	317280,36	Метод спутниковых геодезических измерений (определений)	$M_t = \sqrt{\frac{\Delta^2}{n}}$	—
н1416У	—	—	197746,66	317293,74	Метод спутниковых геодезических измерений (определений)	$M_t = \sqrt{\frac{\Delta^2}{n}}$	—
н1417У	—	—	197783,95	317322,50	Метод спутниковых геодезических измерений (определений)	$M_t = \sqrt{\frac{\Delta^2}{n}}$	—
н1418У	—	—	197797,30	317330,94	Метод спутниковых геодезических измерений (определений)	$M_t = \sqrt{\frac{\Delta^2}{n}}$	—

КАРТА-ПЛАН ТЕРРИТОРИИ

Сведения об уточняемых земельных участках, необходимые для исправления реестровых ошибок в сведениях о местоположении их границ

н1419У	—	—	197787,46	317342,79	Метод спутниковых геодезических измерений (определений)	$M_t = \sqrt{\frac{\Delta^2}{n}}$	—
н1420У	—	—	197803,03	317355,63	Метод спутниковых геодезических измерений (определений)	$M_t = \sqrt{\frac{\Delta^2}{n}}$	—
н1421У	—	—	197812,92	317343,57	Метод спутниковых геодезических измерений (определений)	$M_t = \sqrt{\frac{\Delta^2}{n}}$	—
н1422У	—	—	197830,18	317354,59	Метод спутниковых геодезических измерений (определений)	$M_t = \sqrt{\frac{\Delta^2}{n}}$	—
н1423У	—	—	197714,40	317458,59	Метод спутниковых геодезических измерений (определений)	$M_t = \sqrt{\frac{\Delta^2}{n}}$	—
н1424У	—	—	197699,37	317441,65	Метод спутниковых геодезических измерений (определений)	$M_t = \sqrt{\frac{\Delta^2}{n}}$	—
н1425У	—	—	197699,32	317441,34	Метод спутниковых геодезических измерений (определений)	$M_t = \sqrt{\frac{\Delta^2}{n}}$	—
н1426У	—	—	197680,10	317419,92	Метод спутниковых геодезических измерений (определений)	$M_t = \sqrt{\frac{\Delta^2}{n}}$	—
н1427У	—	—	197680,05	317419,87	Метод спутниковых геодезических	$M_t = \sqrt{\frac{\Delta^2}{n}}$	—

КАРТА-ПЛАН ТЕРРИТОРИИ

Сведения об уточняемых земельных участках, необходимые для исправления реестровых ошибок в сведениях о местоположении их границ

					измерений (определений)		
н1428У	—	—	197672,86	317426,32	Метод спутниковых геодезических измерений (определений)	$M_t = \sqrt{\frac{\Delta^2}{n}}$	—
н1429У	—	—	197626,65	317374,17	Метод спутниковых геодезических измерений (определений)	$M_t = \sqrt{\frac{\Delta^2}{n}}$	—
н1430У	—	—	197613,10	317384,54	Метод спутниковых геодезических измерений (определений)	$M_t = \sqrt{\frac{\Delta^2}{n}}$	—
н1431У	—	—	197570,11	317333,93	Метод спутниковых геодезических измерений (определений)	$M_t = \sqrt{\frac{\Delta^2}{n}}$	—
н564У	—	—	197577,75	317328,09	Метод спутниковых геодезических измерений (определений)	$M_t = \sqrt{\frac{\Delta^2}{n}}$	—
н563У	—	—	197636,56	317279,65	Метод спутниковых геодезических измерений (определений)	$M_t = \sqrt{\frac{\Delta^2}{n}}$	—
н562У	—	—	197641,98	317255,87	Метод спутниковых геодезических измерений (определений)	$M_t = \sqrt{\frac{\Delta^2}{n}}$	—
н1432У	—	—	197674,72	317245,87	Метод спутниковых геодезических измерений (определений)	$M_t = \sqrt{\frac{\Delta^2}{n}}$	—

КАРТА-ПЛАН ТЕРРИТОРИИ

Сведения об уточняемых земельных участках, необходимые для исправления реестровых ошибок в сведениях о местоположении их границ

343	197680,10	317419,92	—	—	Метод спутниковых геодезических измерений (определений)	$M_t = \sqrt{\frac{\Delta^2}{n}}$	—
361	197680,05	317419,87	—	—	Метод спутниковых геодезических измерений (определений)	$M_t = \sqrt{\frac{\Delta^2}{n}}$	—
360	197672,86	317426,32	—	—	Метод спутниковых геодезических измерений (определений)	$M_t = \sqrt{\frac{\Delta^2}{n}}$	—
359	197626,65	317374,17	—	—	Метод спутниковых геодезических измерений (определений)	$M_t = \sqrt{\frac{\Delta^2}{n}}$	—
358	197613,10	317384,54	—	—	Метод спутниковых геодезических измерений (определений)	$M_t = \sqrt{\frac{\Delta^2}{n}}$	—
357	197570,11	317333,93	—	—	Метод спутниковых геодезических измерений (определений)	$M_t = \sqrt{\frac{\Delta^2}{n}}$	—
356	197639,20	317281,16	—	—	Метод спутниковых геодезических измерений (определений)	$M_t = \sqrt{\frac{\Delta^2}{n}}$	—
355	197642,47	317256,12	—	—	Метод спутниковых геодезических измерений (определений)	$M_t = \sqrt{\frac{\Delta^2}{n}}$	—
354	197674,72	317245,87	—	—	Метод спутниковых геодезических	$M_t = \sqrt{\frac{\Delta^2}{n}}$	—

КАРТА-ПЛАН ТЕРРИТОРИИ

Сведения об уточняемых земельных участках, необходимые для исправления реестровых ошибок в сведениях о местоположении их границ

					измерений (определений)		
353	197700,40	317242,55	—	—	Метод спутниковых геодезических измерений (определений)	$M_t = \sqrt{\frac{\Delta^2}{n}}$	—
352	197729,25	317280,36	—	—	Метод спутниковых геодезических измерений (определений)	$M_t = \sqrt{\frac{\Delta^2}{n}}$	—
351	197746,66	317293,74	—	—	Метод спутниковых геодезических измерений (определений)	$M_t = \sqrt{\frac{\Delta^2}{n}}$	—
350	197783,95	317322,50	—	—	Метод спутниковых геодезических измерений (определений)	$M_t = \sqrt{\frac{\Delta^2}{n}}$	—
349	197797,30	317330,94	—	—	Метод спутниковых геодезических измерений (определений)	$M_t = \sqrt{\frac{\Delta^2}{n}}$	—
348	197787,46	317342,79	—	—	Метод спутниковых геодезических измерений (определений)	$M_t = \sqrt{\frac{\Delta^2}{n}}$	—
347	197803,03	317355,63	—	—	Метод спутниковых геодезических измерений (определений)	$M_t = \sqrt{\frac{\Delta^2}{n}}$	—
346	197812,92	317343,57	—	—	Метод спутниковых геодезических измерений (определений)	$M_t = \sqrt{\frac{\Delta^2}{n}}$	—

КАРТА-ПЛАН ТЕРРИТОРИИ

Сведения об уточняемых земельных участках, необходимые для исправления реестровых ошибок в сведениях о местоположении их границ

345	197830,18	317354,59	—	—	Метод спутниковых геодезических измерений (определений)	$M_t = \sqrt{\frac{\Delta^2}{n}}$	—
332	197714,40	317458,59	—	—	Метод спутниковых геодезических измерений (определений)	$M_t = \sqrt{\frac{\Delta^2}{n}}$	—
331	197699,37	317441,65	—	—	Метод спутниковых геодезических измерений (определений)	$M_t = \sqrt{\frac{\Delta^2}{n}}$	—
344	197699,32	317441,34	—	—	Метод спутниковых геодезических измерений (определений)	$M_t = \sqrt{\frac{\Delta^2}{n}}$	—
н1414У	—	—	197700,40	317242,55	Метод спутниковых геодезических измерений (определений)	$M_t = \sqrt{\frac{\Delta^2}{n}}$	—
н1433У	—	—	197753,24	317411,73	Метод спутниковых геодезических измерений (определений)	$M_t = \sqrt{\frac{\Delta^2}{n}}$	—
н1434У	—	—	197757,25	317416,18	Метод спутниковых геодезических измерений (определений)	$M_t = \sqrt{\frac{\Delta^2}{n}}$	—
н1435У	—	—	197752,75	317420,20	Метод спутниковых геодезических измерений (определений)	$M_t = \sqrt{\frac{\Delta^2}{n}}$	—

КАРТА-ПЛАН ТЕРРИТОРИИ

Сведения об уточняемых земельных участках, необходимые для исправления реестровых ошибок в сведениях о местоположении их границ

н1436У	—	—	197748,74	317415,74	Метод спутниковых геодезических измерений (определений)	$M_t = \sqrt{\frac{\Delta^2}{n}}$	—
339	197757,25	317416,18	—	—	Метод спутниковых геодезических измерений (определений)	$M_t = \sqrt{\frac{\Delta^2}{n}}$	—
340	197752,75	317420,20	—	—	Метод спутниковых геодезических измерений (определений)	$M_t = \sqrt{\frac{\Delta^2}{n}}$	—
341	197748,74	317415,74	—	—	Метод спутниковых геодезических измерений (определений)	$M_t = \sqrt{\frac{\Delta^2}{n}}$	—
342	197753,24	317411,73	—	—	Метод спутниковых геодезических измерений (определений)	$M_t = \sqrt{\frac{\Delta^2}{n}}$	—
н1433У	—	—	197753,24	317411,73	Метод спутниковых геодезических измерений (определений)	$M_t = \sqrt{\frac{\Delta^2}{n}}$	—

2. Сведения о частях границ уточняемого земельного участка с кадастровым номером 05:44:000041:1326

Обозначение части границ		Горизонтальное проложение (S), м	Описание прохождения части границ	Сведения о согласовании местоположения границ(согласовано/спорное)
от т.	до т.			
1	2	3	4	5
н1414У	н1415У	47,56	—	согласовано
н1415У	н1416У	21,96	—	согласовано
н1416У	н1417У	47,09	—	согласовано
н1417У	н1418У	15,79	—	согласовано
н1418У	н1419У	15,40	—	согласовано

КАРТА-ПЛАН ТЕРРИТОРИИ

Сведения об уточняемых земельных участках, необходимые для исправления реестровых ошибок в сведениях о местоположении их границ

н1419У	н1420У	20,18	—	согласовано
н1420У	н1421У	15,60	—	согласовано
н1421У	н1422У	20,48	—	согласовано
н1422У	н1423У	155,63	—	согласовано
н1423У	н1424У	22,65	—	согласовано
н1424У	н1425У	0,31	—	согласовано
н1425У	н1426У	28,78	—	согласовано
н1426У	н1427У	0,07	—	согласовано
н1427У	н1428У	9,66	—	согласовано
н1428У	н1429У	69,68	—	согласовано
н1429У	н1430У	17,06	—	согласовано
н1430У	н1431У	66,40	—	согласовано
н1431У	н564У	9,62	—	согласовано
н564У	н563У	76,19	—	согласовано
н563У	н562У	24,39	—	согласовано
н562У	н1432У	34,23	—	согласовано
н1432У	н1414У	25,89	—	согласовано
н1433У	н1434У	5,99	—	согласовано
н1434У	н1435У	6,03	—	согласовано
н1435У	н1436У	6,00	—	согласовано
н1436У	н1433У	6,03	—	согласовано

3. Характеристики уточняемого земельного участка с кадастровым номером 05:44:000041:1326

№ п/п	Наименование характеристик земельного участка	Значение характеристики
1	2	3
1.	Сведения об адресе земельного участка	—
1.1.	Сведения об ином месте нахождения земельного участка, не являющегося объектом адресации, в структурированном виде	Республика Дагестан, г Буйнакск, ул Ломоносова, д 111
1.2.	Дополнительные сведения о месте нахождения земельного участка	—
2.	Площадь земельного участка ± величина погрешности определения(вычисления) площади (**Р ± ΔР**), **м^2**	27912±58
3.	Формула, примененная для вычисления предельной погрешности определения площади земельного участка, с подставленными значениями	$\Delta P = 3,5 \cdot M_t \cdot \sqrt{P_{док}} = 3,5 \cdot 0,10 \cdot \sqrt{27758} = 58$

КАРТА-ПЛАН ТЕРРИТОРИИ

Сведения об уточняемых земельных участках, необходимые для исправления реестровых ошибок в сведениях о местоположении их границ

1	2	3
	и итоговые (вычисленные) значения (**ΔР**), м2	
4.	Площадь земельного участка согласно сведениям Единого государственного реестра недвижимости (**Ркад**), **м^2**	27758
5.	Оценка расхождения **Р** и **Ркад (Р – Ркад), м^2**	154
6.	Предельный минимальный и максимальный размеры земельного участка (**Рмин и Рмакс), м^2**	—
7.	Кадастровый или иной государственный учетный номер (инвентарный) здания, сооружения, объекта незавершенного строительства, расположенного на земельном участке	05:44:000041:1627, 05:44:000041:1628, 05:44:000041:1629, 05:44:000041:1826
8.	Вид (виды) разрешенного использования	для амбулаторно-поликлинического обслуживания
8.1.	Дополнительные сведения об использовании земельного участка	—
9.	Сведения о земельных участках (землях общего пользования, территории общего пользования), посредством которых обеспечивается доступ	—
10.	Иные сведения	—

4. Пояснения к сведениям об уточняемом земельном участке с кадастровым номером 05:44:000041:1326 :

1.	—

1. Сведения о характерных точках границ уточняемого земельного участка с кадастровым номером 05:44:000041:1327

Система координат МСК-05 **Зона № 1**

Обозначение характерных точек границ	Координаты, м				Метод определения координат	Формулы, примененные для расчета средней квадратической погрешности определения координат характерных точек границ (M_t), с подставленными в такие формулы значениями и итоговые (вычисленные) значения M_t, м	Описание закрепления точки
	содержатся в Едином государственном реестре недвижимости		определены в результате выполнения комплексных кадастровых работ				
	X	Y	X	Y			
1	2	3	4	5	6	7	8
н1424У	—	—	197699,37	317441,65	Метод спутниковых геодезических измерений (определений)	$M_t = \sqrt{\frac{\Delta^2}{n}}$	—

КАРТА-ПЛАН ТЕРРИТОРИИ

Сведения об уточняемых земельных участках, необходимые для исправления реестровых ошибок в сведениях о местоположении их границ

н1423У	—	—	197714,40	317458,59	Метод спутниковых геодезических измерений (определений)	$M_t = \sqrt{\frac{\Delta^2}{n}}$	—
н1437У	—	—	197505,75	317646,01	Метод спутниковых геодезических измерений (определений)	$M_t = \sqrt{\frac{\Delta^2}{n}}$	—
н1438У	—	—	197502,69	317639,41	Метод спутниковых геодезических измерений (определений)	$M_t = \sqrt{\frac{\Delta^2}{n}}$	—
н1439У	—	—	197504,66	317620,75	Метод спутниковых геодезических измерений (определений)	$M_t = \sqrt{\frac{\Delta^2}{n}}$	—
н1440У	—	—	197466,67	317587,05	Метод спутниковых геодезических измерений (определений)	$M_t = \sqrt{\frac{\Delta^2}{n}}$	—
н1441У	—	—	197524,27	317517,15	Метод спутниковых геодезических измерений (определений)	$M_t = \sqrt{\frac{\Delta^2}{n}}$	—
н1442У	—	—	197556,53	317508,77	Метод спутниковых геодезических измерений (определений)	$M_t = \sqrt{\frac{\Delta^2}{n}}$	—
н1443У	—	—	197593,40	317559,45	Метод спутниковых геодезических измерений (определений)	$M_t = \sqrt{\frac{\Delta^2}{n}}$	—
н1444У	—	—	197640,43	317512,77	Метод спутниковых геодезических	$M_t = \sqrt{\frac{\Delta^2}{n}}$	—

КАРТА-ПЛАН ТЕРРИТОРИИ

Сведения об уточняемых земельных участках, необходимые для исправления реестровых ошибок в сведениях о местоположении их границ

					измерений (определений)		
н1445У	—	—	197656,50	317498,05	Метод спутниковых геодезических измерений (определений)	$M_t = \sqrt{\frac{\Delta^2}{n}}$	—
н1446У	—	—	197641,32	317481,22	Метод спутниковых геодезических измерений (определений)	$M_t = \sqrt{\frac{\Delta^2}{n}}$	—
н1447У	—	—	197668,95	317457,12	Метод спутниковых геодезических измерений (определений)	$M_t = \sqrt{\frac{\Delta^2}{n}}$	—
н1448У	—	—	197674,80	317463,58	Метод спутниковых геодезических измерений (определений)	$M_t = \sqrt{\frac{\Delta^2}{n}}$	—
320	197505,75	317646,01	—	—	Метод спутниковых геодезических измерений (определений)	$M_t = \sqrt{\frac{\Delta^2}{n}}$	—
321	197502,69	317639,41	—	—	Метод спутниковых геодезических измерений (определений)	$M_t = \sqrt{\frac{\Delta^2}{n}}$	—
322	197504,66	317620,75	—	—	Метод спутниковых геодезических измерений (определений)	$M_t = \sqrt{\frac{\Delta^2}{n}}$	—
323	197466,67	317587,05	—	—	Метод спутниковых геодезических измерений (определений)	$M_t = \sqrt{\frac{\Delta^2}{n}}$	—

КАРТА-ПЛАН ТЕРРИТОРИИ

Сведения об уточняемых земельных участках, необходимые для исправления реестровых ошибок в сведениях о местоположении их границ

324	197525,26	317521,33	—	—	Метод спутниковых геодезических измерений (определений)	$M_t = \sqrt{\frac{\Delta^2}{n}}$	—
325	197558,49	317512,15	—	—	Метод спутниковых геодезических измерений (определений)	$M_t = \sqrt{\frac{\Delta^2}{n}}$	—
326	197593,40	317559,45	—	—	Метод спутниковых геодезических измерений (определений)	$M_t = \sqrt{\frac{\Delta^2}{n}}$	—
327	197645,94	317511,35	—	—	Метод спутниковых геодезических измерений (определений)	$M_t = \sqrt{\frac{\Delta^2}{n}}$	—
328	197628,13	317491,88	—	—	Метод спутниковых геодезических измерений (определений)	$M_t = \sqrt{\frac{\Delta^2}{n}}$	—
329	197668,95	317457,12	—	—	Метод спутниковых геодезических измерений (определений)	$M_t = \sqrt{\frac{\Delta^2}{n}}$	—
330	197674,80	317463,58	—	—	Метод спутниковых геодезических измерений (определений)	$M_t = \sqrt{\frac{\Delta^2}{n}}$	—
331	197699,37	317441,65	—	—	Метод спутниковых геодезических измерений (определений)	$M_t = \sqrt{\frac{\Delta^2}{n}}$	—
332	197714,40	317458,59	—	—	Метод спутниковых геодезических	$M_t = \sqrt{\frac{\Delta^2}{n}}$	—

КАРТА-ПЛАН ТЕРРИТОРИИ

Сведения об уточняемых земельных участках, необходимые для исправления реестровых ошибок в сведениях о местоположении их границ

					измерений (определений)		
н1424У		—	—	197699,37	317441,65	Метод спутниковых геодезических измерений (определений)	$M_t = \sqrt{\frac{\Delta^2}{n}}$ —

2. Сведения о частях границ уточняемого земельного участка с кадастровым номером 05:44:000041:1327

Обозначение части границ		Горизонтальное проложение (S), м	Описание прохождения части границ	Сведения о согласовании местоположения границ(согласовано/спорное)
от т.	до т.			
1	2	3	4	5
н1424У	н1423У	22,65	—	согласовано
н1423У	н1437У	280,47	—	согласовано
н1437У	н1438У	7,27	—	согласовано
н1438У	н1439У	18,76	—	согласовано
н1439У	н1440У	50,78	—	согласовано
н1440У	н1441У	90,57	—	согласовано
н1441У	н1442У	33,33	—	согласовано
н1442У	н1443У	62,67	—	согласовано
н1443У	н1444У	66,26	—	согласовано
н1444У	н1445У	21,79	—	согласовано
н1445У	н1446У	22,66	—	согласовано
н1446У	н1447У	36,66	—	согласовано
н1447У	н1448У	8,72	—	согласовано
н1448У	н1424У	32,93	—	согласовано

3. Характеристики уточняемого земельного участка с кадастровым номером 05:44:000041:1327

№ п/п	Наименование характеристик земельного участка	Значение характеристики
1	2	3
1.	Сведения об адресе земельного участка	—
1.1.	Сведения об ином месте нахождения земельного участка, не являющегося объектом адресации, в структурированном виде	Республика Дагестан, г Буйнакск, ул Ломоносова, д 111
1.2.	Дополнительные сведения о месте нахождения земельного участка	—
2.	Площадь земельного участка ± величина погрешности	11418±37

КАРТА-ПЛАН ТЕРРИТОРИИ

Сведения об уточняемых земельных участках, необходимые для исправления реестровых ошибок в сведениях о местоположении их границ

1	2	3
	определения(вычисления) площади (**Р ± ΔР**), **м²**	
3.	Формула, примененная для вычисления предельной погрешности определения площади земельного участка, с подставленными значениями и итоговые (вычисленные) значения (**ΔР**), м2	$\Delta P = 3{,}5 \cdot M_t \cdot \sqrt{P_{док}} = 3{,}5 \cdot 0{,}10 \cdot \sqrt{11415} = 37$
4.	Площадь земельного участка согласно сведениям Единого государственного реестра недвижимости (**Ркад**), **м²**	11415
5.	Оценка расхождения **Р** и **Ркад (Р – Ркад), м²**	3
6.	Предельный минимальный и максимальный размеры земельного участка (**Рмин и Рмакс), м²**	—
7.	Кадастровый или иной государственный учетный номер (инвентарный) здания, сооружения, объекта незавершенного строительства, расположенного на земельном участке	—
8.	Вид (виды) разрешенного использования	Для эксплуатации и обслуживания учебных корпусов
8.1.	Дополнительные сведения об использовании земельного участка	—
9.	Сведения о земельных участках (землях общего пользования, территории общего пользования), посредством которых обеспечивается доступ	—
10.	Иные сведения	—

4. Пояснения к сведениям об уточняемом земельном участке с кадастровым номером 05:44:000041:1327 :

1.	—

1. Сведения о характерных точках границ уточняемого земельного участка с кадастровым номером 05:44:000041:1328

Система координат МСК-05 **Зона №** 1

Обозначение характерных точек границ	Координаты, м				Метод определения координат	Формулы, примененные для расчета средней квадратической погрешности определения координат характерных точек границ (M_t), с подставленными в такие формулы значениями и итоговые (вычисленные) значения M_t, м	Описание закрепления точки
	содержатся в Едином государственном реестре недвижимости		определены в результате выполнения комплексных кадастровых работ				
	X	Y	X	Y			
1	2	3	4	5	6	7	8

КАРТА-ПЛАН ТЕРРИТОРИИ

Сведения об уточняемых земельных участках, необходимые для исправления реестровых ошибок в сведениях о местоположении их границ

н355У	—	—	197580,58	317233,08	Метод спутниковых геодезических измерений (определений)	$M_t = \sqrt{\frac{\Delta^2}{n}}$	—
н356У	—	—	197581,85	317250,77	Метод спутниковых геодезических измерений (определений)	$M_t = \sqrt{\frac{\Delta^2}{n}}$	—
н357У	—	—	197556,91	317248,86	Метод спутниковых геодезических измерений (определений)	$M_t = \sqrt{\frac{\Delta^2}{n}}$	—
н358У	—	—	197551,35	317232,89	Метод спутниковых геодезических измерений (определений)	$M_t = \sqrt{\frac{\Delta^2}{n}}$	—
316	197579,96	317233,54	—	—	Метод спутниковых геодезических измерений (определений)	$M_t = \sqrt{\frac{\Delta^2}{n}}$	—
317	197581,37	317251,08	—	—	Метод спутниковых геодезических измерений (определений)	$M_t = \sqrt{\frac{\Delta^2}{n}}$	—
318	197556,96	317249,21	—	—	Метод спутниковых геодезических измерений (определений)	$M_t = \sqrt{\frac{\Delta^2}{n}}$	—
319	197551,17	317232,51	—	—	Метод спутниковых геодезических измерений (определений)	$M_t = \sqrt{\frac{\Delta^2}{n}}$	—
н355У	—	—	197580,58	317233,08	Метод спутниковых геодезических	$M_t = \sqrt{\frac{\Delta^2}{n}}$	—

КАРТА-ПЛАН ТЕРРИТОРИИ

Сведения об уточняемых земельных участках, необходимые для исправления реестровых ошибок в сведениях о местоположении их границ

					измерений (определений)		

2. Сведения о частях границ уточняемого земельного участка с кадастровым номером 05:44:000041:1328

Обозначение части границ		Горизонтальное проложение (S), м	Описание прохождения части границ	Сведения о согласовании местоположения границ(согласовано/спорное)
от т.	до т.			
1	2	3	4	5
н355У	н356У	17,74	—	согласовано
н356У	н357У	25,01	—	согласовано
н357У	н358У	16,91	—	согласовано
н358У	н355У	29,23	—	согласовано

3. Характеристики уточняемого земельного участка с кадастровым номером 05:44:000041:1328

№ п/п	Наименование характеристик земельного участка	Значение характеристики
1	2	3
1.	Сведения об адресе земельного участка	—
1.1.	Сведения об ином месте нахождения земельного участка, не являющегося объектом адресации, в структурированном виде	Республика Дагестан, г. Буйнакск, СНТ "Дружба-2", уч. 60
1.2.	Дополнительные сведения о месте нахождения земельного участка	—
2.	Площадь земельного участка ± величина погрешности определения(вычисления) площади (**Р ± ΔР**), **м^2**	452±7
3.	Формула, примененная для вычисления предельной погрешности определения площади земельного участка, с подставленными значениями и итоговые (вычисленные) значения (**ΔР**), м2	$\Delta P = 3,5 \cdot M_t \cdot \sqrt{P_{док}} = 3,5 \cdot 0,10 \cdot \sqrt{450} = 7$
4.	Площадь земельного участка согласно сведениям Единого государственного реестра недвижимости (**Ркад**), **м^2**	450
5.	Оценка расхождения **Р** и **Ркад (Р – Ркад), м^2**	2
6.	Предельный минимальный и максимальный размеры земельного участка (**Рмин и Рмакс), м^2**	—
7.	Кадастровый или иной государственный учетный номер (инвентарный) здания, сооружения, объекта незавершенного строительства, расположенного на земельном участке	05:44:000041:1416
8.	Вид (виды) разрешенного использования	Для индивидуального жилищного строительства
8.1.	Дополнительные сведения об использовании земельного участка	—

КАРТА-ПЛАН ТЕРРИТОРИИ

Сведения об уточняемых земельных участках, необходимые для исправления реестровых ошибок в сведениях о местоположении их границ

1	2	3
9.	Сведения о земельных участках (землях общего пользования, территории общего пользования), посредством которых обеспечивается доступ	—
10.	Иные сведения	—

4. Пояснения к сведениям об уточняемом земельном участке с кадастровым номером 05:44:000041:1328 :

1.	—

1. Сведения о характерных точках границ уточняемого земельного участка с кадастровым номером 05:44:000041:1329

Система координат МСК-05 **Зона №** 1

Обозначение характерных точек границ	Координаты, м				Метод определения координат	Формулы, примененные для расчета средней квадратической погрешности определения координат характерных точек границ (M_t), с подставленными в такие формулы значениями и итоговые (вычисленные) значения M_t, м	Описание закрепления точки
	содержатся в Едином государственном реестре недвижимости		определены в результате выполнения комплексных кадастровых работ				
	X	Y	X	Y			
1	2	3	4	5	6	7	8
н383У	—	—	197197,37	316845,44	Метод спутниковых геодезических измерений (определений)	$M_t = \sqrt{\frac{\Delta^2}{n}}$	—
н384У	—	—	197211,36	316861,61	Метод спутниковых геодезических измерений (определений)	$M_t = \sqrt{\frac{\Delta^2}{n}}$	—
н385У	—	—	197208,08	316864,96	Метод спутниковых геодезических измерений (определений)	$M_t = \sqrt{\frac{\Delta^2}{n}}$	—
н386У	—	—	197193,77	316879,41	Метод спутниковых геодезических измерений (определений)	$M_t = \sqrt{\frac{\Delta^2}{n}}$	—

КАРТА-ПЛАН ТЕРРИТОРИИ

Сведения об уточняемых земельных участках, необходимые для исправления реестровых ошибок в сведениях о местоположении их границ

н387У	—	—	197178,31	316862,37	Метод спутниковых геодезических измерений (определений)	$M_t = \sqrt{\frac{\Delta^2}{n}}$	—
335	197197,37	316845,44	—	—	Метод спутниковых геодезических измерений (определений)	$M_t = \sqrt{\frac{\Delta^2}{n}}$	—
336	197211,36	316861,61	—	—	Метод спутниковых геодезических измерений (определений)	$M_t = \sqrt{\frac{\Delta^2}{n}}$	—
337	197193,77	316879,41	—	—	Метод спутниковых геодезических измерений (определений)	$M_t = \sqrt{\frac{\Delta^2}{n}}$	—
338	197178,31	316862,37	—	—	Метод спутниковых геодезических измерений (определений)	$M_t = \sqrt{\frac{\Delta^2}{n}}$	—
н383У	—	—	197197,37	316845,44	Метод спутниковых геодезических измерений (определений)	$M_t = \sqrt{\frac{\Delta^2}{n}}$	—

2. Сведения о частях границ уточняемого земельного участка с кадастровым номером 05:44:000041:1329

Обозначение части границ		Горизонтальное проложение (S), м	Описание прохождения части границ	Сведения о согласовании местоположения границ(согласовано/спорное)
от т.	до т.			
1	2	3	4	5
н383У	н384У	21,38	—	согласовано
н384У	н385У	4,69	—	согласовано
н385У	н386У	20,34	—	согласовано
н386У	н387У	23,01	—	согласовано
н387У	н383У	25,49	—	согласовано

Лист №

КАРТА-ПЛАН ТЕРРИТОРИИ

Сведения об уточняемых земельных участках, необходимые для исправления реестровых ошибок в сведениях о местоположении их границ

3. Характеристики уточняемого земельного участка с кадастровым номером 05:44:000041:1329

№ п/п	Наименование характеристик земельного участка	Значение характеристики
1	2	3
1.	Сведения об адресе земельного участка	Республика Дагестан, г. Буйнакск, снт "Дружба-2", уч. 145 "б"
1.1.	Сведения об ином месте нахождения земельного участка, не являющегося объектом адресации, в структурированном виде	—
1.2.	Дополнительные сведения о месте нахождения земельного участка	—
2.	Площадь земельного участка ± величина погрешности определения(вычисления) площади (**Р ± ΔР**), **м^2**	560±8
3.	Формула, примененная для вычисления предельной погрешности определения площади земельного участка, с подставленными значениями и итоговые (вычисленные) значения (**ΔР**), м2	$\Delta P = 3,5 \cdot M_t \cdot \sqrt{P_{док}} = 3,5 \cdot 0,10 \cdot \sqrt{560} = 8$
4.	Площадь земельного участка согласно сведениям Единого государственного реестра недвижимости (**Ркад**), **м^2**	560
5.	Оценка расхождения **Р** и **Ркад (Р – Ркад), м^2**	0
6.	Предельный минимальный и максимальный размеры земельного участка (**Рмин и Рмакс), м^2**	—
7.	Кадастровый или иной государственный учетный номер (инвентарный) здания, сооружения, объекта незавершенного строительства, расположенного на земельном участке	—
8.	Вид (виды) разрешенного использования	Для индивидуального жилищного строительства
8.1.	Дополнительные сведения об использовании земельного участка	—
9.	Сведения о земельных участках (землях общего пользования, территории общего пользования), посредством которых обеспечивается доступ	—
10.	Иные сведения	—

4. Пояснения к сведениям об уточняемом земельном участке с кадастровым номером 05:44:000041:1329 :

1.	—

1. Сведения о характерных точках границ уточняемого земельного участка с кадастровым номером 05:44:000041:1330

Система координат МСК-05 **Зона №** 1

КАРТА-ПЛАН ТЕРРИТОРИИ

Сведения об уточняемых земельных участках, необходимые для исправления реестровых ошибок в сведениях о местоположении их границ

Обозначение характерных точек границ	Координаты, м				Метод определения координат	Формулы, примененные для расчета средней квадратической погрешности определения координат характерных точек границ (M_t), с подставленными в такие формулы значениями и итоговые (вычисленные) значения M_t, м	Описание закрепления точки
	содержатся в Едином государственном реестре недвижимости		определены в результате выполнения комплексных кадастровых работ				
	X	Y	X	Y			
1	2	3	4	5	6	7	8
н359У	—	—	197327,14	316751,83	Метод спутниковых геодезических измерений (определений)	$M_t = \sqrt{\frac{\Delta^2}{n}}$	—
н360У	—	—	197341,31	316763,73	Метод спутниковых геодезических измерений (определений)	$M_t = \sqrt{\frac{\Delta^2}{n}}$	—
н361У	—	—	197330,42	316776,16	Метод спутниковых геодезических измерений (определений)	$M_t = \sqrt{\frac{\Delta^2}{n}}$	—
н362У	—	—	197302,44	316752,10	Метод спутниковых геодезических измерений (определений)	$M_t = \sqrt{\frac{\Delta^2}{n}}$	—
н363У	—	—	197312,53	316739,82	Метод спутниковых геодезических измерений (определений)	$M_t = \sqrt{\frac{\Delta^2}{n}}$	—
818	197327,67	316751,60	—	—	Метод спутниковых геодезических измерений (определений)	$M_t = \sqrt{\frac{\Delta^2}{n}}$	—

КАРТА-ПЛАН ТЕРРИТОРИИ

Сведения об уточняемых земельных участках, необходимые для исправления реестровых ошибок в сведениях о местоположении их границ

819	197341,84	316763,50	—	—	Метод спутниковых геодезических измерений (определений)	$M_t = \sqrt{\frac{\Delta^2}{n}}$	—
411	197330,95	316775,93	—	—	Метод спутниковых геодезических измерений (определений)	$M_t = \sqrt{\frac{\Delta^2}{n}}$	—
820	197308,58	316756,47	—	—	Метод спутниковых геодезических измерений (определений)	$M_t = \sqrt{\frac{\Delta^2}{n}}$	—
821	197302,97	316751,87	—	—	Метод спутниковых геодезических измерений (определений)	$M_t = \sqrt{\frac{\Delta^2}{n}}$	—
822	197312,79	316739,75	—	—	Метод спутниковых геодезических измерений (определений)	$M_t = \sqrt{\frac{\Delta^2}{n}}$	—
823	197315,50	316741,78	—	—	Метод спутниковых геодезических измерений (определений)	$M_t = \sqrt{\frac{\Delta^2}{n}}$	—
н359У	—	—	197327,14	316751,83	Метод спутниковых геодезических измерений (определений)	$M_t = \sqrt{\frac{\Delta^2}{n}}$	—

2. Сведения о частях границ уточняемого земельного участка с кадастровым номером 05:44:000041:1330

Обозначение части границ		Горизонтальное проложение (S), м	Описание прохождения части границ	Сведения о согласовании местоположения границ(согласовано/спорное)
от т.	до т.			
1	2	3	4	5
н359У	н360У	18,50	—	согласовано

КАРТА-ПЛАН ТЕРРИТОРИИ

Сведения об уточняемых земельных участках, необходимые для исправления реестровых ошибок в сведениях о местоположении их границ

н360У	н361У	16,53	—	согласовано
н361У	н362У	36,90	—	согласовано
н362У	н363У	15,89	—	согласовано
н363У	н359У	18,91	—	согласовано

3. Характеристики уточняемого земельного участка с кадастровым номером 05:44:000041:1330

№ п/п	Наименование характеристик земельного участка	Значение характеристики
1	2	3
1.	Сведения об адресе земельного участка	Республика Дагестан, г. Буйнакск, снт "Дружба-2", уч. 175
1.1.	Сведения об ином месте нахождения земельного участка, не являющегося объектом адресации, в структурированном виде	—
1.2.	Дополнительные сведения о месте нахождения земельного участка	—
2.	Площадь земельного участка ± величина погрешности определения(вычисления) площади (**Р ± ΔР**), **м^2**	604±9
3.	Формула, примененная для вычисления предельной погрешности определения площади земельного участка, с подставленными значениями и итоговые (вычисленные) значения (**ΔР**), м2	$\Delta P = 3,5 \cdot M_t \cdot \sqrt{P_{док}} = 3,5 \cdot 0,10 \cdot \sqrt{600} = 9$
4.	Площадь земельного участка согласно сведениям Единого государственного реестра недвижимости (**Ркад**), **м^2**	600
5.	Оценка расхождения **Р** и **Ркад (Р – Ркад), м^2**	4
6.	Предельный минимальный и максимальный размеры земельного участка (**Рмин и Рмакс), м^2**	—
7.	Кадастровый или иной государственный учетный номер (инвентарный) здания, сооружения, объекта незавершенного строительства, расположенного на земельном участке	05:44:000041:1335, 05:44:000041:1391
8.	Вид (виды) разрешенного использования	Под малоэтажную жилую застройку
8.1.	Дополнительные сведения об использовании земельного участка	—
9.	Сведения о земельных участках (землях общего пользования, территории общего пользования), посредством которых обеспечивается доступ	—
10.	Иные сведения	—

4. Пояснения к сведениям об уточняемом земельном участке с кадастровым номером 05:44:000041:1330 :

1.	—

1. Сведения о характерных точках границ уточняемого земельного участка с кадастровым номером 05:44:000041:1331

КАРТА-ПЛАН ТЕРРИТОРИИ

Сведения об уточняемых земельных участках, необходимые для исправления реестровых ошибок в сведениях о местоположении их границ

Система координат МСК-05 **Зона № 1**

Обозначение характерных точек границ	Координаты, м				Метод определения координат	Формулы, примененные для расчета средней квадратической погрешности определения координат характерных точек границ (M_t), с подставленными в такие формулы значениями и итоговые (вычисленные) значения M_t, м	Описание закрепления точки
	содержатся в Едином государственном реестре недвижимости		определены в результате выполнения комплексных кадастровых работ				
	X	Y	X	Y			
1	2	3	4	5	6	7	8
н380У	—	—	196902,13	316718,91	Метод спутниковых геодезических измерений (определений)	$M_t = \sqrt{\frac{\Delta^2}{n}}$	—
н381У	—	—	196892,73	316732,27	Метод спутниковых геодезических измерений (определений)	$M_t = \sqrt{\frac{\Delta^2}{n}}$	—
н364У	—	—	196887,95	316742,02	Метод спутниковых геодезических измерений (определений)	$M_t = \sqrt{\frac{\Delta^2}{n}}$	—
н369У	—	—	196869,38	316736,65	Метод спутниковых геодезических измерений (определений)	$M_t = \sqrt{\frac{\Delta^2}{n}}$	—
н382У	—	—	196876,64	316710,64	Метод спутниковых геодезических измерений (определений)	$M_t = \sqrt{\frac{\Delta^2}{n}}$	—
50	196902,13	316718,91	—	—	Метод спутниковых геодезических измерений (определений)	$M_t = \sqrt{\frac{\Delta^2}{n}}$	—

КАРТА-ПЛАН ТЕРРИТОРИИ

Сведения об уточняемых земельных участках, необходимые для исправления реестровых ошибок в сведениях о местоположении их границ

49	196892,73	316732,27	—	—	Метод спутниковых геодезических измерений (определений)	$M_t = \sqrt{\frac{\Delta^2}{n}}$	—
48	196887,95	316742,02	—	—	Метод спутниковых геодезических измерений (определений)	$M_t = \sqrt{\frac{\Delta^2}{n}}$	—
308	196869,38	316736,65	—	—	Метод спутниковых геодезических измерений (определений)	$M_t = \sqrt{\frac{\Delta^2}{n}}$	—
51	196875,58	316711,24	—	—	Метод спутниковых геодезических измерений (определений)	$M_t = \sqrt{\frac{\Delta^2}{n}}$	—
н380У	—	—	196902,13	316718,91	Метод спутниковых геодезических измерений (определений)	$M_t = \sqrt{\frac{\Delta^2}{n}}$	—

2. Сведения о частях границ уточняемого земельного участка с кадастровым номером 05:44:000041:1331

Обозначение части границ		Горизонтальное проложение (S), м	Описание прохождения части границ	Сведения о согласовании местоположения границ(согласовано/спорное)
от т.	до т.			
1	2	3	4	5
н380У	н381У	16,34	—	согласовано
н381У	н364У	10,86	—	согласовано
н364У	н369У	19,33	—	согласовано
н369У	н382У	27,00	—	согласовано
н382У	н380У	26,80	—	согласовано

3. Характеристики уточняемого земельного участка с кадастровым номером 05:44:000041:1331

№ п/п	Наименование характеристик земельного участка	Значение характеристики
1	2	3
1.	Сведения об адресе земельного участка	Российская Федерация, Республика Дагестан, г.о. город Буйнакск, г

КАРТА-ПЛАН ТЕРРИТОРИИ

Сведения об уточняемых земельных участках, необходимые для исправления реестровых ошибок в сведениях о местоположении их границ

1	2	3
		Буйнакск, ул 11-я Озерная, з/у 11
1.1.	Сведения об ином месте нахождения земельного участка, не являющегося объектом адресации, в структурированном виде	—
1.2.	Дополнительные сведения о месте нахождения земельного участка	—
2.	Площадь земельного участка ± величина погрешности определения(вычисления) площади (**Р ± ΔР**), **м^2**	600±9
3.	Формула, примененная для вычисления предельной погрешности определения площади земельного участка, с подставленными значениями и итоговые (вычисленные) значения (**ΔР**), м2	$\Delta P = 3{,}5 \cdot M_t \cdot \sqrt{P_{док}} = 3{,}5 \cdot 0{,}10 \cdot \sqrt{600} = 9$
4.	Площадь земельного участка согласно сведениям Единого государственного реестра недвижимости (**Ркад**), **м^2**	600
5.	Оценка расхождения **Р** и **Ркад (Р – Ркад), м^2**	0
6.	Предельный минимальный и максимальный размеры земельного участка (**Рмин и Рмакс), м^2**	—
7.	Кадастровый или иной государственный учетный номер (инвентарный) здания, сооружения, объекта незавершенного строительства, расположенного на земельном участке	05:44:000041:1698
8.	Вид (виды) разрешенного использования	Для индивидуальной жилой застройки
8.1.	Дополнительные сведения об использовании земельного участка	—
9.	Сведения о земельных участках (землях общего пользования, территории общего пользования), посредством которых обеспечивается доступ	—
10.	Иные сведения	—

4. Пояснения к сведениям об уточняемом земельном участке с кадастровым номером 05:44:000041:1331 :

1.	—

1. Сведения о характерных точках границ уточняемого земельного участка с кадастровым номером 05:44:000041:1332

Система координат МСК-05 **Зона №** 1

КАРТА-ПЛАН ТЕРРИТОРИИ

Сведения об уточняемых земельных участках, необходимые для исправления реестровых ошибок в сведениях о местоположении их границ

Обозначение характерных точек границ	Координаты, м				Метод определения координат	Формулы, примененные для расчета средней квадратической погрешности определения координат характерных точек границ (M_t), с подставленными в такие формулы значениями и итоговые (вычисленные) значения M_t, м	Описание закрепления точки
	содержатся в Едином государственном реестре недвижимости		определены в результате выполнения комплексных кадастровых работ				
	X	Y	X	Y			
1	2	3	4	5	6	7	8
н186У	—	—	196848,37	316964,74	Метод спутниковых геодезических измерений (определений)	$M_t = \sqrt{\frac{\Delta^2}{n}}$	—
н187У	—	—	196843,84	316983,93	Метод спутниковых геодезических измерений (определений)	$M_t = \sqrt{\frac{\Delta^2}{n}}$	—
н188У	—	—	196834,61	316982,73	Метод спутниковых геодезических измерений (определений)	$M_t = \sqrt{\frac{\Delta^2}{n}}$	—
н189У	—	—	196813,10	316980,32	Метод спутниковых геодезических измерений (определений)	$M_t = \sqrt{\frac{\Delta^2}{n}}$	—
н190У	—	—	196816,05	316961,42	Метод спутниковых геодезических измерений (определений)	$M_t = \sqrt{\frac{\Delta^2}{n}}$	—
н191У	—	—	196835,21	316963,68	Метод спутниковых геодезических измерений (определений)	$M_t = \sqrt{\frac{\Delta^2}{n}}$	—

КАРТА-ПЛАН ТЕРРИТОРИИ

Сведения об уточняемых земельных участках, необходимые для исправления реестровых ошибок в сведениях о местоположении их границ

285	196897,49	316981,22	—	—	Метод спутниковых геодезических измерений (определений)	$M_t = \sqrt{\frac{\Delta^2}{n}}$	—
274	196893,91	316995,81	—	—	Метод спутниковых геодезических измерений (определений)	$M_t = \sqrt{\frac{\Delta^2}{n}}$	—
333	196854,88	316986,54	—	—	Метод спутниковых геодезических измерений (определений)	$M_t = \sqrt{\frac{\Delta^2}{n}}$	—
334	196858,24	316972,12	—	—	Метод спутниковых геодезических измерений (определений)	$M_t = \sqrt{\frac{\Delta^2}{n}}$	—
н186У	—	—	196848,37	316964,74	Метод спутниковых геодезических измерений (определений)	$M_t = \sqrt{\frac{\Delta^2}{n}}$	—

2. Сведения о частях границ уточняемого земельного участка с кадастровым номером 05:44:000041:1332

Обозначение части границ		Горизонтальное проложение (S), м	Описание прохождения части границ	Сведения о согласовании местоположения границ(согласовано/спорное)
от т.	до т.			
1	2	3	4	5
н186У	н187У	19,72	—	согласовано
н187У	н188У	9,31	—	согласовано
н188У	н189У	21,64	—	согласовано
н189У	н190У	19,13	—	согласовано
н190У	н191У	19,29	—	согласовано
н191У	н186У	13,20	—	согласовано

3. Характеристики уточняемого земельного участка с кадастровым номером 05:44:000041:1332

№ п/п	Наименование характеристик земельного участка	Значение характеристики
1	2	3

КАРТА-ПЛАН ТЕРРИТОРИИ

Сведения об уточняемых земельных участках, необходимые для исправления реестровых ошибок в сведениях о местоположении их границ

1	2	3
1.	Сведения об адресе земельного участка	—
1.1.	Сведения об ином месте нахождения земельного участка, не являющегося объектом адресации, в структурированном виде	Республика Дагестан, г Буйнакск, снт Дружба-2, уч 123 б
1.2.	Дополнительные сведения о месте нахождения земельного участка	—
2.	Площадь земельного участка ± величина погрешности определения(вычисления) площади (**Р ± ΔР**), **м^2**	607±9
3.	Формула, примененная для вычисления предельной погрешности определения площади земельного участка, с подставленными значениями и итоговые (вычисленные) значения (**ΔР**), м2	$\Delta P = 3{,}5 \cdot M_t \cdot \sqrt{P_{док}} = 3{,}5 \cdot 0{,}10 \cdot \sqrt{600} = 9$
4.	Площадь земельного участка согласно сведениям Единого государственного реестра недвижимости (**Ркад**), **м^2**	600
5.	Оценка расхождения **Р** и **Ркад (Р – Ркад), м^2**	7
6.	Предельный минимальный и максимальный размеры земельного участка (**Рмин и Рмакс), м^2**	—
7.	Кадастровый или иной государственный учетный номер (инвентарный) здания, сооружения, объекта незавершенного строительства, расположенного на земельном участке	—
8.	Вид (виды) разрешенного использования	Для индивидуального жилищного строительства
8.1.	Дополнительные сведения об использовании земельного участка	—
9.	Сведения о земельных участках (землях общего пользования, территории общего пользования), посредством которых обеспечивается доступ	—
10.	Иные сведения	—

4. Пояснения к сведениям об уточняемом земельном участке с кадастровым номером 05:44:000041:1332 :

1.	—

1. Сведения о характерных точках границ уточняемого земельного участка с кадастровым номером 05:44:000041:1336

Система координат МСК-05 **Зона №** 1

КАРТА-ПЛАН ТЕРРИТОРИИ

Сведения об уточняемых земельных участках, необходимые для исправления реестровых ошибок в сведениях о местоположении их границ

Обозначение характерных точек границ	Координаты, м				Метод определения координат	Формулы, примененные для расчета средней квадратической погрешности определения координат характерных точек границ (M_t), с подставленными в такие формулы значениями и итоговые (вычисленные) значения M_t, м	Описание закрепления точки
	содержатся в Едином государственном реестре недвижимости		определены в результате выполнения комплексных кадастровых работ				
	X	Y	X	Y			
1	2	3	4	5	6	7	8
н418У	—	—	197201,01	317012,37	Метод спутниковых геодезических измерений (определений)	$M_t = \sqrt{\frac{\Delta^2}{n}}$	—
н419У	—	—	197203,37	317038,62	Метод спутниковых геодезических измерений (определений)	$M_t = \sqrt{\frac{\Delta^2}{n}}$	—
н420У	—	—	197180,29	317040,89	Метод спутниковых геодезических измерений (определений)	$M_t = \sqrt{\frac{\Delta^2}{n}}$	—
н421У	—	—	197178,37	317015,02	Метод спутниковых геодезических измерений (определений)	$M_t = \sqrt{\frac{\Delta^2}{n}}$	—
475	197200,48	317009,80	—	—	Метод спутниковых геодезических измерений (определений)	$M_t = \sqrt{\frac{\Delta^2}{n}}$	—
476	197202,24	317037,61	—	—	Метод спутниковых геодезических измерений (определений)	$M_t = \sqrt{\frac{\Delta^2}{n}}$	—

КАРТА-ПЛАН ТЕРРИТОРИИ

Сведения об уточняемых земельных участках, необходимые для исправления реестровых ошибок в сведениях о местоположении их границ

477	197180,48	317040,38	—	—	Метод спутниковых геодезических измерений (определений)	$M_t = \sqrt{\frac{\Delta^2}{n}}$	—
478	197178,09	317014,52	—	—	Метод спутниковых геодезических измерений (определений)	$M_t = \sqrt{\frac{\Delta^2}{n}}$	—
н418У	—	—	197201,01	317012,37	Метод спутниковых геодезических измерений (определений)	$M_t = \sqrt{\frac{\Delta^2}{n}}$	—

2. Сведения о частях границ уточняемого земельного участка с кадастровым номером 05:44:000041:1336

Обозначение части границ		Горизонтальное проложение (S), м	Описание прохождения части границ	Сведения о согласовании местоположения границ(согласовано/спорное)
от т.	до т.			
1	2	3	4	5
н418У	н419У	26,36	—	согласовано
н419У	н420У	23,19	—	согласовано
н420У	н421У	25,94	—	согласовано
н421У	н418У	22,79	—	согласовано

3. Характеристики уточняемого земельного участка с кадастровым номером 05:44:000041:1336

№ п/п	Наименование характеристик земельного участка	Значение характеристики
1	2	3
1.	Сведения об адресе земельного участка	Республика Дагестан, г Буйнакск, с/т "Дружба-2" уч 140"в"
1.1.	Сведения об ином месте нахождения земельного участка, не являющегося объектом адресации, в структурированном виде	—
1.2.	Дополнительные сведения о месте нахождения земельного участка	—
2.	Площадь земельного участка ± величина погрешности определения(вычисления) площади (**Р ± ΔР**), **м^2**	601±9
3.	Формула, примененная для вычисления предельной погрешности определения площади земельного участка, с подставленными значениями и итоговые (вычисленные) значения (**ΔР**), м2	$\Delta P = 3{,}5 \cdot M_t \cdot \sqrt{P_{док}} = 3{,}5 \cdot 0{,}10 \cdot \sqrt{600} = 9$
4.	Площадь земельного участка согласно сведениям Единого	600

КАРТА-ПЛАН ТЕРРИТОРИИ

Сведения об уточняемых земельных участках, необходимые для исправления реестровых ошибок в сведениях о местоположении их границ

1	2	3
	государственного реестра недвижимости (**Ркад**), **м²**	
5.	Оценка расхождения **Р** и **Ркад (Р – Ркад), м²**	1
6.	Предельный минимальный и максимальный размеры земельного участка (**Рмин и Рмакс), м²**	—
7.	Кадастровый или иной государственный учетный номер (инвентарный) здания, сооружения, объекта незавершенного строительства, расположенного на земельном участке	—
8.	Вид (виды) разрешенного использования	для индивидуального жилищного строительства
8.1.	Дополнительные сведения об использовании земельного участка	—
9.	Сведения о земельных участках (землях общего пользования, территории общего пользования), посредством которых обеспечивается доступ	—
10.	Иные сведения	—

4. Пояснения к сведениям об уточняемом земельном участке с кадастровым номером 05:44:000041:1336 :

1.	—

1. Сведения о характерных точках границ уточняемого земельного участка с кадастровым номером 05:44:000041:1337

Система координат МСК-05 **Зона №** 1

Обозначение характерных точек границ	Координаты, м				Метод определения координат	Формулы, примененные для расчета средней квадратической погрешности определения координат характерных точек границ (M_t), с подставленными в такие формулы значениями и итоговые (вычисленные) значения M_t, м	Описание закрепления точки
	содержатся в Едином государственном реестре недвижимости		определены в результате выполнения комплексных кадастровых работ				
	X	Y	X	Y			
1	2	3	4	5	6	7	8
н414У	—	—	197205,08	316911,13	Метод спутниковых геодезических измерений (определений)	$M_t = \sqrt{\frac{\Delta^2}{n}}$	—
н415У	—	—	197193,88	316921,14	Метод спутниковых геодезических измерений	$M_t = \sqrt{\frac{\Delta^2}{n}}$	—

КАРТА-ПЛАН ТЕРРИТОРИИ

Сведения об уточняемых земельных участках, необходимые для исправления реестровых ошибок в сведениях о местоположении их границ

					(определений)		
н416У	—	—	197164,49	316891,93	Метод спутниковых геодезических измерений (определений)	$M_t = \sqrt{\frac{\Delta^2}{n}}$	—
н417У	—	—	197174,54	316881,30	Метод спутниковых геодезических измерений (определений)	$M_t = \sqrt{\frac{\Delta^2}{n}}$	—
362	197203,57	316911,56	—	—	Метод спутниковых геодезических измерений (определений)	$M_t = \sqrt{\frac{\Delta^2}{n}}$	—
363	197192,73	316922,08	—	—	Метод спутниковых геодезических измерений (определений)	$M_t = \sqrt{\frac{\Delta^2}{n}}$	—
364	197163,42	316891,60	—	—	Метод спутниковых геодезических измерений (определений)	$M_t = \sqrt{\frac{\Delta^2}{n}}$	—
365	197172,26	316882,02	—	—	Метод спутниковых геодезических измерений (определений)	$M_t = \sqrt{\frac{\Delta^2}{n}}$	—
н414У	—	—	197205,08	316911,13	Метод спутниковых геодезических измерений (определений)	$M_t = \sqrt{\frac{\Delta^2}{n}}$	—

2. Сведения о частях границ уточняемого земельного участка с кадастровым номером 05:44:000041:1337

Обозначение части границ		Горизонтальное проложение (S), м	Описание прохождения части границ	Сведения о согласовании местоположения границ(согласовано/спорное)
от т.	до т.			

КАРТА-ПЛАН ТЕРРИТОРИИ

Сведения об уточняемых земельных участках, необходимые для исправления реестровых ошибок в сведениях о местоположении их границ

1	2	3	4	5
н414У	н415У	15,02	—	согласовано
н415У	н416У	41,44	—	согласовано
н416У	н417У	14,63	—	согласовано
н417У	н414У	42,69	—	согласовано

3. Характеристики уточняемого земельного участка с кадастровым номером 05:44:000041:1337

№ п/п	Наименование характеристик земельного участка	Значение характеристики
1	2	3
1.	Сведения об адресе земельного участка	Республика Дагестан, г. Буйнакск, снт "Дружба-2", уч. 164
1.1.	Сведения об ином месте нахождения земельного участка, не являющегося объектом адресации, в структурированном виде	—
1.2.	Дополнительные сведения о месте нахождения земельного участка	—
2.	Площадь земельного участка ± величина погрешности определения(вычисления) площади (**Р ± ΔР**), **м^2**	623±9
3.	Формула, примененная для вычисления предельной погрешности определения площади земельного участка, с подставленными значениями и итоговые (вычисленные) значения (**ΔР**), м2	$\Delta P = 3{,}5 \cdot M_t \cdot \sqrt{P_{док}} = 3{,}5 \cdot 0{,}10 \cdot \sqrt{600} = 9$
4.	Площадь земельного участка согласно сведениям Единого государственного реестра недвижимости (**Ркад**), **м^2**	600
5.	Оценка расхождения **Р** и **Ркад (Р – Ркад), м^2**	23
6.	Предельный минимальный и максимальный размеры земельного участка (**Рмин и Рмакс), м^2**	—
7.	Кадастровый или иной государственный учетный номер (инвентарный) здания, сооружения, объекта незавершенного строительства, расположенного на земельном участке	—
8.	Вид (виды) разрешенного использования	Для индивидуального жилищного строительства
8.1.	Дополнительные сведения об использовании земельного участка	—
9.	Сведения о земельных участках (землях общего пользования, территории общего пользования), посредством которых обеспечивается доступ	—
10.	Иные сведения	—

4. Пояснения к сведениям об уточняемом земельном участке с кадастровым номером 05:44:000041:1337 :

1.	—

КАРТА-ПЛАН ТЕРРИТОРИИ

Сведения об уточняемых земельных участках, необходимые для исправления реестровых ошибок в сведениях о местоположении их границ

1. Сведения о характерных точках границ уточняемого земельного участка с кадастровым номером 05:44:000041:1341

Система координат МСК-05 **Зона № 1**

Обозначение характерных точек границ	Координаты, м				Метод определения координат	Формулы, примененные для расчета средней квадратической погрешности определения координат характерных точек границ (M_t), с подставленными в такие формулы значениями и итоговые (вычисленные) значения M_t, м	Описание закрепления точки
	содержатся в Едином государственном реестре недвижимости		определены в результате выполнения комплексных кадастровых работ				
	X	Y	X	Y			
1	2	3	4	5	6	7	8
н703У	—	—	197258,44	316788,79	Метод спутниковых геодезических измерений (определений)	$M_t = \sqrt{\frac{\Delta^2}{n}}$	—
н702У	—	—	197286,57	316818,35	Метод спутниковых геодезических измерений (определений)	$M_t = \sqrt{\frac{\Delta^2}{n}}$	—
н234У	—	—	197276,08	316828,71	Метод спутниковых геодезических измерений (определений)	$M_t = \sqrt{\frac{\Delta^2}{n}}$	—
н233У	—	—	197247,69	316798,69	Метод спутниковых геодезических измерений (определений)	$M_t = \sqrt{\frac{\Delta^2}{n}}$	—
366	197258,44	316788,79	—	—	Метод спутниковых геодезических измерений (определений)	$M_t = \sqrt{\frac{\Delta^2}{n}}$	—
367	197287,33	316819,14	—	—	Метод спутниковых геодезических измерений	$M_t = \sqrt{\frac{\Delta^2}{n}}$	—

КАРТА-ПЛАН ТЕРРИТОРИИ

Сведения об уточняемых земельных участках, необходимые для исправления реестровых ошибок в сведениях о местоположении их границ

					(определений)		
368	197276,81	316829,44	—	—	Метод спутниковых геодезических измерений (определений)	$M_t = \sqrt{\frac{\Delta^2}{n}}$	—
369	197248,49	316798,51	—	—	Метод спутниковых геодезических измерений (определений)	$M_t = \sqrt{\frac{\Delta^2}{n}}$	—
н703У	—	—	197258,44	316788,79	Метод спутниковых геодезических измерений (определений)	$M_t = \sqrt{\frac{\Delta^2}{n}}$	—

2. Сведения о частях границ уточняемого земельного участка с кадастровым номером 05:44:000041:1341

Обозначение части границ		Горизонтальное проложение (S), м	Описание прохождения части границ	Сведения о согласовании местоположения границ(согласовано/спорное)
от т.	до т.			
1	2	3	4	5
н703У	н702У	40,81	—	согласовано
н702У	н234У	14,74	—	согласовано
н234У	н233У	41,32	—	согласовано
н233У	н703У	14,61	—	согласовано

3. Характеристики уточняемого земельного участка с кадастровым номером 05:44:000041:1341

№ п/п	Наименование характеристик земельного участка	Значение характеристики
1	2	3
1.	Сведения об адресе земельного участка	Республика Дагестан, г. Буйнакск, снт "Дружба-2", уч. 170
1.1.	Сведения об ином месте нахождения земельного участка, не являющегося объектом адресации, в структурированном виде	—
1.2.	Дополнительные сведения о месте нахождения земельного участка	—
2.	Площадь земельного участка ± величина погрешности определения(вычисления) площади (**Р ± ΔР**), **м²**	602±9
3.	Формула, примененная для вычисления предельной погрешности определения площади земельного участка, с подставленными значениями и итоговые (вычисленные) значения (**ΔР**), м2	$\Delta P = 3{,}5 \cdot M_t \cdot \sqrt{P_{док}} = 3{,}5 \cdot 0{,}10 \cdot \sqrt{600} = 9$

КАРТА-ПЛАН ТЕРРИТОРИИ

Сведения об уточняемых земельных участках, необходимые для исправления реестровых ошибок в сведениях о местоположении их границ

1	2	3
4.	Площадь земельного участка согласно сведениям Единого государственного реестра недвижимости (**Ркад**), **м^2**	600
5.	Оценка расхождения **Р** и **Ркад (Р – Ркад), м^2**	2
6.	Предельный минимальный и максимальный размеры земельного участка (**Рмин и Рмакс), м^2**	—
7.	Кадастровый или иной государственный учетный номер (инвентарный) здания, сооружения, объекта незавершенного строительства, расположенного на земельном участке	—
8.	Вид (виды) разрешенного использования	Для индивидуального жилищного строительсва
8.1.	Дополнительные сведения об использовании земельного участка	—
9.	Сведения о земельных участках (землях общего пользования, территории общего пользования), посредством которых обеспечивается доступ	—
10.	Иные сведения	—

4. Пояснения к сведениям об уточняемом земельном участке с кадастровым номером 05:44:000041:1341 :

1.	—

1. Сведения о характерных точках границ уточняемого земельного участка с кадастровым номером 05:44:000041:1342

Система координат МСК-05 **Зона №** 1

Обозначение характерных точек границ	Координаты, м				Метод определения координат	Формулы, примененные для расчета средней квадратической погрешности определения координат характерных точек границ (M_t), с подставленными в такие формулы значениями и итоговые (вычисленные) значения M_t, м	Описание закрепления точки
	содержатся в Едином государственном реестре недвижимости		определены в результате выполнения комплексных кадастровых работ				
	X	Y	X	Y			
1	2	3	4	5	6	7	8
н403У	—	—	197223,60	317444,34	Метод спутниковых геодезических измерений (определений)	$M_t = \sqrt{\frac{\Delta^2}{n}}$	—

КАРТА-ПЛАН ТЕРРИТОРИИ

Сведения об уточняемых земельных участках, необходимые для исправления реестровых ошибок в сведениях о местоположении их границ

н404У	—	—	197226,09	317468,22	Метод спутниковых геодезических измерений (определений)	$M_t = \sqrt{\frac{\Delta^2}{n}}$	—
н405У	—	—	197207,15	317469,73	Метод спутниковых геодезических измерений (определений)	$M_t = \sqrt{\frac{\Delta^2}{n}}$	—
н406У	—	—	197206,37	317443,76	Метод спутниковых геодезических измерений (определений)	$M_t = \sqrt{\frac{\Delta^2}{n}}$	—
377	197223,78	317443,20	—	—	Метод спутниковых геодезических измерений (определений)	$M_t = \sqrt{\frac{\Delta^2}{n}}$	—
378	197228,02	317468,32	—	—	Метод спутниковых геодезических измерений (определений)	$M_t = \sqrt{\frac{\Delta^2}{n}}$	—
379	197208,95	317467,65	—	—	Метод спутниковых геодезических измерений (определений)	$M_t = \sqrt{\frac{\Delta^2}{n}}$	—
380	197207,09	317442,13	—	—	Метод спутниковых геодезических измерений (определений)	$M_t = \sqrt{\frac{\Delta^2}{n}}$	—
н403У	—	—	197223,60	317444,34	Метод спутниковых геодезических измерений (определений)	$M_t = \sqrt{\frac{\Delta^2}{n}}$	—

КАРТА-ПЛАН ТЕРРИТОРИИ

Сведения об уточняемых земельных участках, необходимые для исправления реестровых ошибок в сведениях о местоположении их границ

2. Сведения о частях границ уточняемого земельного участка с кадастровым номером 05:44:000041:1342

Обозначение части границ		Горизонтальное проложение (S), м	Описание прохождения части границ	Сведения о согласовании местоположения границ(согласовано/спорное)
от т.	до т.			
1	2	3	4	5
н403У	н404У	24,01	—	согласовано
н404У	н405У	19,00	—	согласовано
н405У	н406У	25,98	—	согласовано
н406У	н403У	17,24	—	согласовано

3. Характеристики уточняемого земельного участка с кадастровым номером 05:44:000041:1342

№ п/п	Наименование характеристик земельного участка	Значение характеристики
1	2	3
1.	Сведения об адресе земельного участка	—
1.1.	Сведения об ином месте нахождения земельного участка, не являющегося объектом адресации, в структурированном виде	Республика Дагестан, г Буйнакск, ул Лесная, уч 84
1.2.	Дополнительные сведения о месте нахождения земельного участка	—
2.	Площадь земельного участка ± величина погрешности определения(вычисления) площади (**Р ± ΔР**), **м^2**	452±7
3.	Формула, примененная для вычисления предельной погрешности определения площади земельного участка, с подставленными значениями и итоговые (вычисленные) значения (**ΔР**), м2	$\Delta P = 3{,}5 \cdot M_t \cdot \sqrt{P_{док}} = 3{,}5 \cdot 0{,}10 \cdot \sqrt{450} = 7$
4.	Площадь земельного участка согласно сведениям Единого государственного реестра недвижимости (**Ркад**), **м^2**	450
5.	Оценка расхождения **Р** и **Ркад (Р – Ркад), м^2**	2
6.	Предельный минимальный и максимальный размеры земельного участка (**Рмин и Рмакс), м^2**	—
7.	Кадастровый или иной государственный учетный номер (инвентарный) здания, сооружения, объекта незавершенного строительства, расположенного на земельном участке	—
8.	Вид (виды) разрешенного использования	Для строительство жилого дома
8.1.	Дополнительные сведения об использовании земельного участка	—
9.	Сведения о земельных участках (землях общего пользования, территории общего пользования), посредством которых обеспечивается доступ	—

КАРТА-ПЛАН ТЕРРИТОРИИ

Сведения об уточняемых земельных участках, необходимые для исправления реестровых ошибок в сведениях о местоположении их границ

1	2	3
10.	Иные сведения	—

4. Пояснения к сведениям об уточняемом земельном участке с кадастровым номером 05:44:000041:1342 :

1.	—

1. Сведения о характерных точках границ уточняемого земельного участка с кадастровым номером 05:44:000041:1344

Система координат МСК-05 **Зона № 1**

Обозначение характерных точек границ	Координаты, м				Метод определения координат	Формулы, примененные для расчета средней квадратической погрешности определения координат характерных точек границ (M_t), с подставленными в такие формулы значениями и итоговые (вычисленные) значения M_t, м	Описание закрепления точки
	содержатся в Едином государственном реестре недвижимости		определены в результате выполнения комплексных кадастровых работ				
	X	Y	X	Y			
1	2	3	4	5	6	7	8
н1026У	—	—	197517,28	317415,03	Метод спутниковых геодезических измерений (определений)	$M_t = \sqrt{\frac{\Delta^2}{n}}$	—
н1027У	—	—	197534,14	317433,26	Метод спутниковых геодезических измерений (определений)	$M_t = \sqrt{\frac{\Delta^2}{n}}$	—
н1028У	—	—	197518,38	317445,33	Метод спутниковых геодезических измерений (определений)	$M_t = \sqrt{\frac{\Delta^2}{n}}$	—
н1019У	—	—	197500,77	317427,08	Метод спутниковых геодезических измерений (определений)	$M_t = \sqrt{\frac{\Delta^2}{n}}$	—

КАРТА-ПЛАН ТЕРРИТОРИИ

Сведения об уточняемых земельных участках, необходимые для исправления реестровых ошибок в сведениях о местоположении их границ

н1018У	—	—	197516,12	317415,94	Метод спутниковых геодезических измерений (определений)	$M_t = \sqrt{\frac{\Delta^2}{n}}$	—
594	197517,52	317415,07	—	—	Метод спутниковых геодезических измерений (определений)	$M_t = \sqrt{\frac{\Delta^2}{n}}$	—
595	197534,11	317433,59	—	—	Метод спутниковых геодезических измерений (определений)	$M_t = \sqrt{\frac{\Delta^2}{n}}$	—
596	197518,10	317445,03	—	—	Метод спутниковых геодезических измерений (определений)	$M_t = \sqrt{\frac{\Delta^2}{n}}$	—
300	197500,77	317427,08	—	—	Метод спутниковых геодезических измерений (определений)	$M_t = \sqrt{\frac{\Delta^2}{n}}$	—
н1026У	—	—	197517,28	317415,03	Метод спутниковых геодезических измерений (определений)	$M_t = \sqrt{\frac{\Delta^2}{n}}$	—

2. Сведения о частях границ уточняемого земельного участка с кадастровым номером 05:44:000041:1344

Обозначение части границ		Горизонтальное проложение (S), м	Описание прохождения части границ	Сведения о согласовании местоположения границ(согласовано/спорное)
от т.	до т.			
1	2	3	4	5
н1026У	н1027У	24,83	—	согласовано
н1027У	н1028У	19,85	—	согласовано
н1028У	н1019У	25,36	—	согласовано
н1019У	н1018У	18,97	—	согласовано
н1018У	н1026У	1,47	—	согласовано

КАРТА-ПЛАН ТЕРРИТОРИИ

Сведения об уточняемых земельных участках, необходимые для исправления реестровых ошибок в сведениях о местоположении их границ

3. Характеристики уточняемого земельного участка с кадастровым номером 05:44:000041:1344

№ п/п	Наименование характеристик земельного участка	Значение характеристики
1	2	3
1.	Сведения об адресе земельного участка	—
1.1.	Сведения об ином месте нахождения земельного участка, не являющегося объектом адресации, в структурированном виде	Республика Дагестан, г Буйнакск, ул Лесная, уч 33 Б
1.2.	Дополнительные сведения о месте нахождения земельного участка	—
2.	Площадь земельного участка ± величина погрешности определения(вычисления) площади (**Р ± ΔР**), **м^2**	502±8
3.	Формула, примененная для вычисления предельной погрешности определения площади земельного участка, с подставленными значениями и итоговые (вычисленные) значения (**ΔР**), м2	$\Delta P = 3,5 \cdot M_t \cdot \sqrt{P_{док}} = 3,5 \cdot 0,10 \cdot \sqrt{498} = 8$
4.	Площадь земельного участка согласно сведениям Единого государственного реестра недвижимости (**Ркад**), **м^2**	498
5.	Оценка расхождения **Р** и **Ркад (Р – Ркад), м^2**	4
6.	Предельный минимальный и максимальный размеры земельного участка (**Рмин и Рмакс), м^2**	—
7.	Кадастровый или иной государственный учетный номер (инвентарный) здания, сооружения, объекта незавершенного строительства, расположенного на земельном участке	—
8.	Вид (виды) разрешенного использования	Для строительства жилого дома
8.1.	Дополнительные сведения об использовании земельного участка	—
9.	Сведения о земельных участках (землях общего пользования, территории общего пользования), посредством которых обеспечивается доступ	—
10.	Иные сведения	—

4. Пояснения к сведениям об уточняемом земельном участке с кадастровым номером 05:44:000041:1344 :

1.	—

1. Сведения о характерных точках границ уточняемого земельного участка с кадастровым номером 05:44:000041:1347

Система координат МСК-05 **Зона №** 1

КАРТА-ПЛАН ТЕРРИТОРИИ

Сведения об уточняемых земельных участках, необходимые для исправления реестровых ошибок в сведениях о местоположении их границ

Обозначение характерных точек границ	Координаты, м				Метод определения координат	Формулы, примененные для расчета средней квадратической погрешности определения координат характерных точек границ (M_t), с подставленными в такие формулы значениями и итоговые (вычисленные) значения M_t, м	Описание закрепления точки
	содержатся в Едином государственном реестре недвижимости		определены в результате выполнения комплексных кадастровых работ				
	X	Y	X	Y			
1	2	3	4	5	6	7	8
н1459У	—	—	197583,87	316901,67	Метод спутниковых геодезических измерений (определений)	$M_t = \sqrt{\frac{\Delta^2}{n}}$	—
н442У	—	—	197595,32	316914,70	Метод спутниковых геодезических измерений (определений)	$M_t = \sqrt{\frac{\Delta^2}{n}}$	—
н443У	—	—	197564,26	316929,16	Метод спутниковых геодезических измерений (определений)	$M_t = \sqrt{\frac{\Delta^2}{n}}$	—
н1460У	—	—	197556,17	316917,73	Метод спутниковых геодезических измерений (определений)	$M_t = \sqrt{\frac{\Delta^2}{n}}$	—
374	197584,73	316902,26	—	—	Метод спутниковых геодезических измерений (определений)	$M_t = \sqrt{\frac{\Delta^2}{n}}$	—
375	197596,04	316914,26	—	—	Метод спутниковых геодезических измерений (определений)	$M_t = \sqrt{\frac{\Delta^2}{n}}$	—

КАРТА-ПЛАН ТЕРРИТОРИИ

Сведения об уточняемых земельных участках, необходимые для исправления реестровых ошибок в сведениях о местоположении их границ

371	197564,63	316929,27	—	—	Метод спутниковых геодезических измерений (определений)	$M_t = \sqrt{\frac{\Delta^2}{n}}$	—
376	197556,59	316917,52	—	—	Метод спутниковых геодезических измерений (определений)	$M_t = \sqrt{\frac{\Delta^2}{n}}$	—
н1459У	—	—	197583,87	316901,67	Метод спутниковых геодезических измерений (определений)	$M_t = \sqrt{\frac{\Delta^2}{n}}$	—

2. Сведения о частях границ уточняемого земельного участка с кадастровым номером 05:44:000041:1347

Обозначение части границ		Горизонтальное проложение (S), м	Описание прохождения части границ	Сведения о согласовании местоположения границ(согласовано/спорное)
от т.	до т.			
1	2	3	4	5
н1459У	н442У	17,35	—	согласовано
н442У	н443У	34,26	—	согласовано
н443У	н1460У	14,00	—	согласовано
н1460У	н1459У	32,02	—	согласовано

3. Характеристики уточняемого земельного участка с кадастровым номером 05:44:000041:1347

№ п/п	Наименование характеристик земельного участка	Значение характеристики
1	2	3
1.	Сведения об адресе земельного участка	Республика Дагестан, г. Буйнакск, снт "Дружба-2", уч. 427
1.1.	Сведения об ином месте нахождения земельного участка, не являющегося объектом адресации, в структурированном виде	—
1.2.	Дополнительные сведения о месте нахождения земельного участка	—
2.	Площадь земельного участка ± величина погрешности определения(вычисления) площади (**Р ± ΔР**), **м^2**	508±8
3.	Формула, примененная для вычисления предельной погрешности определения площади земельного участка, с подставленными значениями и итоговые (вычисленные) значения (**ΔР**), м2	$\Delta P = 3{,}5 \cdot M_t \cdot \sqrt{P_{док}} = 3{,}5 \cdot 0{,}10 \cdot \sqrt{500} = 8$
4.	Площадь земельного участка согласно сведениям Единого	500

КАРТА-ПЛАН ТЕРРИТОРИИ

Сведения об уточняемых земельных участках, необходимые для исправления реестровых ошибок в сведениях о местоположении их границ

1	2	3
	государственного реестра недвижимости (**Ркад**), **м²**	
5.	Оценка расхождения **Р** и **Ркад (Р – Ркад), м²**	8
6.	Предельный минимальный и максимальный размеры земельного участка (**Рмин и Рмакс), м²**	—
7.	Кадастровый или иной государственный учетный номер (инвентарный) здания, сооружения, объекта незавершенного строительства, расположенного на земельном участке	—
8.	Вид (виды) разрешенного использования	Для индивидуального жилищного строительства
8.1.	Дополнительные сведения об использовании земельного участка	—
9.	Сведения о земельных участках (землях общего пользования, территории общего пользования), посредством которых обеспечивается доступ	—
10.	Иные сведения	—

4. Пояснения к сведениям об уточняемом земельном участке с кадастровым номером 05:44:000041:1347 :

1.	—

1. Сведения о характерных точках границ уточняемого земельного участка с кадастровым номером 05:44:000041:1348

Система координат МСК-05 **Зона №** 1

Обозначение характерных точек границ	Координаты, м				Метод определения координат	Формулы, примененные для расчета средней квадратической погрешности определения координат характерных точек границ (M_t), с подставленными в такие формулы значениями и итоговые (вычисленные) значения M_t, м	Описание закрепления точки
	содержатся в Едином государственном реестре недвижимости		определены в результате выполнения комплексных кадастровых работ				
	X	Y	X	Y			
1	2	3	4	5	6	7	8
н396У	—	—	197551,01	316915,82	Метод спутниковых геодезических измерений (определений)	$M_t = \sqrt{\frac{\Delta^2}{n}}$	—
н397У	—	—	197562,15	316930,17	Метод спутниковых геодезических измерений	$M_t = \sqrt{\frac{\Delta^2}{n}}$	—

КАРТА-ПЛАН ТЕРРИТОРИИ

Сведения об уточняемых земельных участках, необходимые для исправления реестровых ошибок в сведениях о местоположении их границ

					(определений)		
н398У	—	—	197549,94	316936,85	Метод спутниковых геодезических измерений (определений)	$M_t = \sqrt{\frac{\Delta^2}{n}}$	—
н399У	—	—	197544,01	316939,04	Метод спутниковых геодезических измерений (определений)	$M_t = \sqrt{\frac{\Delta^2}{n}}$	—
н400У	—	—	197532,29	316924,97	Метод спутниковых геодезических измерений (определений)	$M_t = \sqrt{\frac{\Delta^2}{n}}$	—
н401У	—	—	197530,76	316923,14	Метод спутниковых геодезических измерений (определений)	$M_t = \sqrt{\frac{\Delta^2}{n}}$	—
н402У	—	—	197534,48	316919,72	Метод спутниковых геодезических измерений (определений)	$M_t = \sqrt{\frac{\Delta^2}{n}}$	—
н207У	—	—	197547,05	316910,63	Метод спутниковых геодезических измерений (определений)	$M_t = \sqrt{\frac{\Delta^2}{n}}$	—
370	197552,02	316911,03	—	—	Метод спутниковых геодезических измерений (определений)	$M_t = \sqrt{\frac{\Delta^2}{n}}$	—
371	197564,63	316929,27	—	—	Метод спутниковых геодезических измерений (определений)	$M_t = \sqrt{\frac{\Delta^2}{n}}$	—

КАРТА-ПЛАН ТЕРРИТОРИИ

Сведения об уточняемых земельных участках, необходимые для исправления реестровых ошибок в сведениях о местоположении их границ

372	197551,02	316936,56	—	—	Метод спутниковых геодезических измерений (определений)	$M_t = \sqrt{\frac{\Delta^2}{n}}$	—
373	197546,97	316939,11	—	—	Метод спутниковых геодезических измерений (определений)	$M_t = \sqrt{\frac{\Delta^2}{n}}$	—
92	197543,87	316935,35	—	—	Метод спутниковых геодезических измерений (определений)	$M_t = \sqrt{\frac{\Delta^2}{n}}$	—
91	197533,16	316924,14	—	—	Метод спутниковых геодезических измерений (определений)	$M_t = \sqrt{\frac{\Delta^2}{n}}$	—
н396У	—	—	197551,01	316915,82	Метод спутниковых геодезических измерений (определений)	$M_t = \sqrt{\frac{\Delta^2}{n}}$	—

2. Сведения о частях границ уточняемого земельного участка с кадастровым номером 05:44:000041:1348

Обозначение части границ		Горизонтальное проложение (S), м	Описание прохождения части границ	Сведения о согласовании местоположения границ(согласовано/спорное)
от т.	до т.			
1	2	3	4	5
н396У	н397У	18,17	—	согласовано
н397У	н398У	13,92	—	согласовано
н398У	н399У	6,32	—	согласовано
н399У	н400У	18,31	—	согласовано
н400У	н401У	2,39	—	согласовано
н401У	н402У	5,05	—	согласовано
н402У	н207У	15,51	—	согласовано
н207У	н396У	6,53	—	согласовано

Лист №

КАРТА-ПЛАН ТЕРРИТОРИИ

Сведения об уточняемых земельных участках, необходимые для исправления реестровых ошибок в сведениях о местоположении их границ

3. Характеристики уточняемого земельного участка с кадастровым номером 05:44:000041:1348

№ п/п	Наименование характеристик земельного участка	Значение характеристики
1	2	3
1.	Сведения об адресе земельного участка	Республика Дагестан, г. Буйнакск, снт "Дружба-2", уч. 394 "а"
1.1.	Сведения об ином месте нахождения земельного участка, не являющегося объектом адресации, в структурированном виде	—
1.2.	Дополнительные сведения о месте нахождения земельного участка	—
2.	Площадь земельного участка ± величина погрешности определения(вычисления) площади (**Р ± ΔР**), **м^2**	467±7
3.	Формула, примененная для вычисления предельной погрешности определения площади земельного участка, с подставленными значениями и итоговые (вычисленные) значения (**ΔР**), м2	$\Delta P = 3{,}5 \cdot M_t \cdot \sqrt{P_{док}} = 3{,}5 \cdot 0{,}10 \cdot \sqrt{450} = 7$
4.	Площадь земельного участка согласно сведениям Единого государственного реестра недвижимости (**Ркад**), **м^2**	450
5.	Оценка расхождения **Р** и **Ркад (Р – Ркад), м^2**	17
6.	Предельный минимальный и максимальный размеры земельного участка (**Рмин и Рмакс), м^2**	—
7.	Кадастровый или иной государственный учетный номер (инвентарный) здания, сооружения, объекта незавершенного строительства, расположенного на земельном участке	—
8.	Вид (виды) разрешенного использования	Для индивидуального жилищного строительства
8.1.	Дополнительные сведения об использовании земельного участка	—
9.	Сведения о земельных участках (землях общего пользования, территории общего пользования), посредством которых обеспечивается доступ	—
10.	Иные сведения	—

4. Пояснения к сведениям об уточняемом земельном участке с кадастровым номером 05:44:000041:1348 :

1.	—

1. Сведения о характерных точках границ уточняемого земельного участка с кадастровым номером 05:44:000041:1351

Система координат МСК-05 **Зона №** 1

КАРТА-ПЛАН ТЕРРИТОРИИ

Сведения об уточняемых земельных участках, необходимые для исправления реестровых ошибок в сведениях о местоположении их границ

Обозначение характерных точек границ	Координаты, м				Метод определения координат	Формулы, примененные для расчета средней квадратической погрешности определения координат характерных точек границ (M_t), с подставленными в такие формулы значениями и итоговые (вычисленные) значения M_t, м	Описание закрепления точки
	содержатся в Едином государственном реестре недвижимости		определены в результате выполнения комплексных кадастровых работ				
	X	Y	X	Y			
1	2	3	4	5	6	7	8
н64У	—	—	197023,73	316974,03	Метод спутниковых геодезических измерений (определений)	$M_t = \sqrt{\frac{\Delta^2}{n}}$	—
н65У	—	—	197012,86	316990,82	Метод спутниковых геодезических измерений (определений)	$M_t = \sqrt{\frac{\Delta^2}{n}}$	—
н66У	—	—	196987,57	316974,68	Метод спутниковых геодезических измерений (определений)	$M_t = \sqrt{\frac{\Delta^2}{n}}$	—
н67У	—	—	196998,44	316957,89	Метод спутниковых геодезических измерений (определений)	$M_t = \sqrt{\frac{\Delta^2}{n}}$	—
381	197023,73	316974,03	—	—	Метод спутниковых геодезических измерений (определений)	$M_t = \sqrt{\frac{\Delta^2}{n}}$	—
382	197012,86	316990,82	—	—	Метод спутниковых геодезических измерений (определений)	$M_t = \sqrt{\frac{\Delta^2}{n}}$	—

КАРТА-ПЛАН ТЕРРИТОРИИ

Сведения об уточняемых земельных участках, необходимые для исправления реестровых ошибок в сведениях о местоположении их границ

383	196987,57	316974,68	—	—	Метод спутниковых геодезических измерений (определений)	$M_t = \sqrt{\frac{\Delta^2}{n}}$	—
384	196998,44	316957,89	—	—	Метод спутниковых геодезических измерений (определений)	$M_t = \sqrt{\frac{\Delta^2}{n}}$	—
н64У	—	—	197023,73	316974,03	Метод спутниковых геодезических измерений (определений)	$M_t = \sqrt{\frac{\Delta^2}{n}}$	—

2. Сведения о частях границ уточняемого земельного участка с кадастровым номером 05:44:000041:1351

Обозначение части границ		Горизонтальное проложение (S), м	Описание прохождения части границ	Сведения о согласовании местоположения границ(согласовано/спорное)
от т.	до т.			
1	2	3	4	5
н64У	н65У	20,00	—	согласовано
н65У	н66У	30,00	—	согласовано
н66У	н67У	20,00	—	согласовано
н67У	н64У	30,00	—	согласовано

3. Характеристики уточняемого земельного участка с кадастровым номером 05:44:000041:1351

№ п/п	Наименование характеристик земельного участка	Значение характеристики
1	2	3
1.	Сведения об адресе земельного участка	Республика Дагестан, г. Буйнакск, тер. снт "Дружба", уч. 140 "б"
1.1.	Сведения об ином месте нахождения земельного участка, не являющегося объектом адресации, в структурированном виде	—
1.2.	Дополнительные сведения о месте нахождения земельного участка	—
2.	Площадь земельного участка ± величина погрешности определения(вычисления) площади (**Р ± ΔР**), **м^2**	600±9
3.	Формула, примененная для вычисления предельной погрешности определения площади земельного участка, с подставленными значениями и итоговые (вычисленные) значения (**ΔР**), м2	$\Delta P = 3{,}5 \cdot M_t \cdot \sqrt{P_{док}} = 3{,}5 \cdot 0{,}10 \cdot \sqrt{600} = 9$
4.	Площадь земельного участка согласно сведениям Единого	600

КАРТА-ПЛАН ТЕРРИТОРИИ

Сведения об уточняемых земельных участках, необходимые для исправления реестровых ошибок в сведениях о местоположении их границ

1	2	3
	государственного реестра недвижимости (**Ркад**), **м²**	
5.	Оценка расхождения **Р** и **Ркад (Р – Ркад), м²**	0
6.	Предельный минимальный и максимальный размеры земельного участка (**Рмин и Рмакс), м²**	—
7.	Кадастровый или иной государственный учетный номер (инвентарный) здания, сооружения, объекта незавершенного строительства, расположенного на земельном участке	—
8.	Вид (виды) разрешенного использования	Для индивидуального жилищного строительства
8.1.	Дополнительные сведения об использовании земельного участка	—
9.	Сведения о земельных участках (землях общего пользования, территории общего пользования), посредством которых обеспечивается доступ	—
10.	Иные сведения	—

4. Пояснения к сведениям об уточняемом земельном участке с кадастровым номером 05:44:000041:1351 :

1.	—

1. Сведения о характерных точках границ уточняемого земельного участка с кадастровым номером 05:44:000041:1353

Система координат МСК-05 **Зона №** 1

Обозначение характерных точек границ	Координаты, м				Метод определения координат	Формулы, примененные для расчета средней квадратической погрешности определения координат характерных точек границ (M_t), с подставленными в такие формулы значениями и итоговые (вычисленные) значения M_t, м	Описание закрепления точки
	содержатся в Едином государственном реестре недвижимости		определены в результате выполнения комплексных кадастровых работ				
	X	Y	X	Y			
1	2	3	4	5	6	7	8
н1221У	—	—	197439,98	317687,70	Метод спутниковых геодезических измерений (определений)	$M_t = \sqrt{\frac{\Delta^2}{n}}$	—
н884У	—	—	197409,88	317725,01	Метод спутниковых геодезических измерений	$M_t = \sqrt{\frac{\Delta^2}{n}}$	—

КАРТА-ПЛАН ТЕРРИТОРИИ

Сведения об уточняемых земельных участках, необходимые для исправления реестровых ошибок в сведениях о местоположении их границ

					(определений)		
н888У	—	—	197400,50	317719,64	Метод спутниковых геодезических измерений (определений)	$M_t = \sqrt{\frac{\Delta^2}{n}}$	—
н1222У	—	—	197419,92	317693,82	Метод спутниковых геодезических измерений (определений)	$M_t = \sqrt{\frac{\Delta^2}{n}}$	—
н1223У	—	—	197417,80	317691,80	Метод спутниковых геодезических измерений (определений)	$M_t = \sqrt{\frac{\Delta^2}{n}}$	—
н1224У	—	—	197421,17	317688,22	Метод спутниковых геодезических измерений (определений)	$M_t = \sqrt{\frac{\Delta^2}{n}}$	—
н1225У	—	—	197421,49	317688,53	Метод спутниковых геодезических измерений (определений)	$M_t = \sqrt{\frac{\Delta^2}{n}}$	—
н1226У	—	—	197429,29	317679,80	Метод спутниковых геодезических измерений (определений)	$M_t = \sqrt{\frac{\Delta^2}{n}}$	—
393	197439,51	317688,25	—	—	Метод спутниковых геодезических измерений (определений)	$M_t = \sqrt{\frac{\Delta^2}{n}}$	—
394	197429,20	317700,35	—	—	Метод спутниковых геодезических измерений (определений)	$M_t = \sqrt{\frac{\Delta^2}{n}}$	—

КАРТА-ПЛАН ТЕРРИТОРИИ

Сведения об уточняемых земельных участках, необходимые для исправления реестровых ошибок в сведениях о местоположении их границ

172	197411,65	317721,04	—	—	Метод спутниковых геодезических измерений (определений)	$M_t = \sqrt{\frac{\Delta^2}{n}}$	—
395	197412,66	317721,91	—	—	Метод спутниковых геодезических измерений (определений)	$M_t = \sqrt{\frac{\Delta^2}{n}}$	—
396	197410,12	317725,22	—	—	Метод спутниковых геодезических измерений (определений)	$M_t = \sqrt{\frac{\Delta^2}{n}}$	—
397	197400,01	317719,64	—	—	Метод спутниковых геодезических измерений (определений)	$M_t = \sqrt{\frac{\Delta^2}{n}}$	—
398	197420,28	317693,52	—	—	Метод спутниковых геодезических измерений (определений)	$M_t = \sqrt{\frac{\Delta^2}{n}}$	—
399	197418,16	317691,50	—	—	Метод спутниковых геодезических измерений (определений)	$M_t = \sqrt{\frac{\Delta^2}{n}}$	—
400	197421,17	317688,22	—	—	Метод спутниковых геодезических измерений (определений)	$M_t = \sqrt{\frac{\Delta^2}{n}}$	—
401	197421,49	317688,53	—	—	Метод спутниковых геодезических измерений (определений)	$M_t = \sqrt{\frac{\Delta^2}{n}}$	—
402	197429,28	317679,67	—	—	Метод спутниковых геодезических	$M_t = \sqrt{\frac{\Delta^2}{n}}$	—

КАРТА-ПЛАН ТЕРРИТОРИИ

Сведения об уточняемых земельных участках, необходимые для исправления реестровых ошибок в сведениях о местоположении их границ

					измерений (определений)		
н1221У		—	—	197439,98	317687,70	Метод спутниковых геодезических измерений (определений)	$M_t = \sqrt{\frac{\Delta^2}{n}}$	—

2. Сведения о частях границ уточняемого земельного участка с кадастровым номером 05:44:000041:1353

Обозначение части границ		Горизонтальное проложение (S), м	Описание прохождения части границ	Сведения о согласовании местоположения границ(согласовано/спорное)
от т.	до т.			
1	2	3	4	5
н1221У	н884У	47,94	—	согласовано
н884У	н888У	10,81	—	согласовано
н888У	н1222У	32,31	—	согласовано
н1222У	н1223У	2,93	—	согласовано
н1223У	н1224У	4,92	—	согласовано
н1224У	н1225У	0,45	—	согласовано
н1225У	н1226У	11,71	—	согласовано
н1226У	н1221У	13,29	—	согласовано

3. Характеристики уточняемого земельного участка с кадастровым номером 05:44:000041:1353

№ п/п	Наименование характеристик земельного участка	Значение характеристики
1	2	3
1.	Сведения об адресе земельного участка	Республика Дагестан, г Буйнакск, ул Манасаульская, д 4 (уникальный номер в ГАР: fab58303-fb09-422e-aeb7-6fdb5dfe7941)
1.1.	Сведения об ином месте нахождения земельного участка, не являющегося объектом адресации, в структурированном виде	—
1.2.	Дополнительные сведения о месте нахождения земельного участка	—
2.	Площадь земельного участка ± величина погрешности определения(вычисления) площади (**Р ± ΔР**), **м^2**	589±8
3.	Формула, примененная для вычисления предельной погрешности определения площади земельного участка, с подставленными значениями и итоговые (вычисленные) значения (**ΔР**), м2	$\Delta P = 3{,}5 \cdot M_t \cdot \sqrt{P_{док}} = 3{,}5 \cdot 0{,}10 \cdot \sqrt{567} = 8$
4.	Площадь земельного участка согласно сведениям Единого	567

КАРТА-ПЛАН ТЕРРИТОРИИ

Сведения об уточняемых земельных участках, необходимые для исправления реестровых ошибок в сведениях о местоположении их границ

1	2	3
	государственного реестра недвижимости (**Ркад**), **м²**	
5.	Оценка расхождения **Р** и **Ркад (Р – Ркад), м²**	22
6.	Предельный минимальный и максимальный размеры земельного участка (**Рмин и Рмакс), м²**	—
7.	Кадастровый или иной государственный учетный номер (инвентарный) здания, сооружения, объекта незавершенного строительства, расположенного на земельном участке	05:44:000041:1382
8.	Вид (виды) разрешенного использования	Для индивидуального жилищного строительства
8.1.	Дополнительные сведения об использовании земельного участка	—
9.	Сведения о земельных участках (землях общего пользования, территории общего пользования), посредством которых обеспечивается доступ	—
10.	Иные сведения	—

4. Пояснения к сведениям об уточняемом земельном участке с кадастровым номером 05:44:000041:1353 :

1.	—

1. Сведения о характерных точках границ уточняемого земельного участка с кадастровым номером 05:44:000041:1358

Система координат МСК-05 **Зона №** 1

Обозначение характерных точек границ	Координаты, м				Метод определения координат	Формулы, примененные для расчета средней квадратической погрешности определения координат характерных точек границ (M_t), с подставленными в такие формулы значениями и итоговые (вычисленные) значения M_t, м	Описание закрепления точки
	содержатся в Едином государственном реестре недвижимости		определены в результате выполнения комплексных кадастровых работ				
	X	Y	X	Y			
1	2	3	4	5	6	7	8
н1184У	—	—	196865,15	316923,14	Метод спутниковых геодезических измерений (определений)	$M_t = \sqrt{\frac{\Delta^2}{n}}$	—
н1183У	—	—	196864,42	316930,27	Метод спутниковых геодезических измерений	$M_t = \sqrt{\frac{\Delta^2}{n}}$	—

КАРТА-ПЛАН ТЕРРИТОРИИ

Сведения об уточняемых земельных участках, необходимые для исправления реестровых ошибок в сведениях о местоположении их границ

					(определений)		
н1182У	—	—	196865,73	316930,38	Метод спутниковых геодезических измерений (определений)	$M_t = \sqrt{\frac{\Delta^2}{n}}$	—
н1204У	—	—	196864,23	316942,26	Метод спутниковых геодезических измерений (определений)	$M_t = \sqrt{\frac{\Delta^2}{n}}$	—
н1208У	—	—	196818,02	316938,39	Метод спутниковых геодезических измерений (определений)	$M_t = \sqrt{\frac{\Delta^2}{n}}$	—
н1455У	—	—	196818,76	316918,50	Метод спутниковых геодезических измерений (определений)	$M_t = \sqrt{\frac{\Delta^2}{n}}$	—
385	196866,43	316924,55	—	—	Метод спутниковых геодезических измерений (определений)	$M_t = \sqrt{\frac{\Delta^2}{n}}$	—
386	196863,51	316942,82	—	—	Метод спутниковых геодезических измерений (определений)	$M_t = \sqrt{\frac{\Delta^2}{n}}$	—
387	196817,48	316938,46	—	—	Метод спутниковых геодезических измерений (определений)	$M_t = \sqrt{\frac{\Delta^2}{n}}$	—
388	196818,76	316918,50	—	—	Метод спутниковых геодезических измерений (определений)	$M_t = \sqrt{\frac{\Delta^2}{n}}$	—

КАРТА-ПЛАН ТЕРРИТОРИИ

Сведения об уточняемых земельных участках, необходимые для исправления реестровых ошибок в сведениях о местоположении их границ

н1184У		—	—	196865,15	316923,14	Метод спутниковых геодезических измерений (определений)	$M_t = \sqrt{\frac{\Delta^2}{n}}$	—

2. Сведения о частях границ уточняемого земельного участка с кадастровым номером 05:44:000041:1358

Обозначение части границ		Горизонтальное проложение (S), м	Описание прохождения части границ	Сведения о согласовании местоположения границ(согласовано/спорное)
от т.	до т.			
1	2	3	4	5
н1184У	н1183У	7,17	—	согласовано
н1183У	н1182У	1,31	—	согласовано
н1182У	н1204У	11,97	—	согласовано
н1204У	н1208У	46,37	—	согласовано
н1208У	н1455У	19,90	—	согласовано
н1455У	н1184У	46,62	—	согласовано

3. Характеристики уточняемого земельного участка с кадастровым номером 05:44:000041:1358

№ п/п	Наименование характеристик земельного участка	Значение характеристики
1	2	3
1.	Сведения об адресе земельного участка	Республика Дагестан, г. Буйнакск, ул. Лесная, д. № 133
1.1.	Сведения об ином месте нахождения земельного участка, не являющегося объектом адресации, в структурированном виде	—
1.2.	Дополнительные сведения о месте нахождения земельного участка	—
2.	Площадь земельного участка ± величина погрешности определения(вычисления) площади (**Р ± ΔР**), **м^2**	911±11
3.	Формула, примененная для вычисления предельной погрешности определения площади земельного участка, с подставленными значениями и итоговые (вычисленные) значения (**ΔР**), м2	$\Delta P = 3,5 \cdot M_t \cdot \sqrt{P_{док}} = 3,5 \cdot 0,10 \cdot \sqrt{906} = 11$
4.	Площадь земельного участка согласно сведениям Единого государственного реестра недвижимости (**Ркад**), **м^2**	906
5.	Оценка расхождения **Р** и **Ркад (Р – Ркад), м^2**	5
6.	Предельный минимальный и максимальный размеры земельного участка (**Рмин и Рмакс), м^2**	—
7.	Кадастровый или иной государственный учетный номер (инвентарный)	—

КАРТА-ПЛАН ТЕРРИТОРИИ

Сведения об уточняемых земельных участках, необходимые для исправления реестровых ошибок в сведениях о местоположении их границ

1	2	3
	здания, сооружения, объекта незавершенного строительства, расположенного на земельном участке	
8.	Вид (виды) разрешенного использования	Под малоэтажную жилую застройку
8.1.	Дополнительные сведения об использовании земельного участка	—
9.	Сведения о земельных участках (землях общего пользования, территории общего пользования), посредством которых обеспечивается доступ	—
10.	Иные сведения	—

4. Пояснения к сведениям об уточняемом земельном участке с кадастровым номером 05:44:000041:1358 :

1.	—

1. Сведения о характерных точках границ уточняемого земельного участка с кадастровым номером 05:44:000041:1359

Система координат МСК-05 **Зона №** 1

Обозначение характерных точек границ	Координаты, м				Метод определения координат	Формулы, примененные для расчета средней квадратической погрешности определения координат характерных точек границ (M_t), с подставленными в такие формулы значениями и итоговые (вычисленные) значения M_t, м	Описание закрепления точки
	содержатся в Едином государственном реестре недвижимости		определены в результате выполнения комплексных кадастровых работ				
	X	Y	X	Y			
1	2	3	4	5	6	7	8
н429У	—	—	197341,46	317022,97	Метод спутниковых геодезических измерений (определений)	$M_t = \sqrt{\frac{\Delta^2}{n}}$	—
н430У	—	—	197351,97	317033,47	Метод спутниковых геодезических измерений (определений)	$M_t = \sqrt{\frac{\Delta^2}{n}}$	—
н325У	—	—	197322,44	317059,57	Метод спутниковых геодезических измерений (определений)	$M_t = \sqrt{\frac{\Delta^2}{n}}$	—

КАРТА-ПЛАН ТЕРРИТОРИИ

Сведения об уточняемых земельных участках, необходимые для исправления реестровых ошибок в сведениях о местоположении их границ

н324У	—	—	197320,50	317061,50	Метод спутниковых геодезических измерений (определений)	$M_t = \sqrt{\frac{\Delta^2}{n}}$	—
н431У	—	—	197310,63	317051,45	Метод спутниковых геодезических измерений (определений)	$M_t = \sqrt{\frac{\Delta^2}{n}}$	—
н432У	—	—	197318,46	317044,21	Метод спутниковых геодезических измерений (определений)	$M_t = \sqrt{\frac{\Delta^2}{n}}$	—
415	197341,46	317022,97	—	—	Метод спутниковых геодезических измерений (определений)	$M_t = \sqrt{\frac{\Delta^2}{n}}$	—
416	197351,29	317033,37	—	—	Метод спутниковых геодезических измерений (определений)	$M_t = \sqrt{\frac{\Delta^2}{n}}$	—
258	197322,44	317059,57	—	—	Метод спутниковых геодезических измерений (определений)	$M_t = \sqrt{\frac{\Delta^2}{n}}$	—
417	197320,07	317061,93	—	—	Метод спутниковых геодезических измерений (определений)	$M_t = \sqrt{\frac{\Delta^2}{n}}$	—
418	197310,19	317051,87	—	—	Метод спутниковых геодезических измерений (определений)	$M_t = \sqrt{\frac{\Delta^2}{n}}$	—
н429У	—	—	197341,46	317022,97	Метод спутниковых геодезических	$M_t = \sqrt{\frac{\Delta^2}{n}}$	—

КАРТА-ПЛАН ТЕРРИТОРИИ

Сведения об уточняемых земельных участках, необходимые для исправления реестровых ошибок в сведениях о местоположении их границ

					измерений (определений)		

2. Сведения о частях границ уточняемого земельного участка с кадастровым номером 05:44:000041:1359

Обозначение части границ		Горизонтальное проложение (S), м	Описание прохождения части границ	Сведения о согласовании местоположения границ(согласовано/спорное)
от т.	до т.			
1	2	3	4	5
н429У	н430У	14,86	—	согласовано
н430У	н325У	39,41	—	согласовано
н325У	н324У	2,74	—	согласовано
н324У	н431У	14,09	—	согласовано
н431У	н432У	10,66	—	согласовано
н432У	н429У	31,31	—	согласовано

3. Характеристики уточняемого земельного участка с кадастровым номером 05:44:000041:1359

№ п/п	Наименование характеристик земельного участка	Значение характеристики
1	2	3
1.	Сведения об адресе земельного участка	Респ Дагестан, г Буйнакск, ул. 2-ая Комсомольская №33
1.1.	Сведения об ином месте нахождения земельного участка, не являющегося объектом адресации, в структурированном виде	—
1.2.	Дополнительные сведения о месте нахождения земельного участка	—
2.	Площадь земельного участка ± величина погрешности определения(вычисления) площади (**Р ± ΔР**), **м²**	605±9
3.	Формула, примененная для вычисления предельной погрешности определения площади земельного участка, с подставленными значениями и итоговые (вычисленные) значения (**ΔР**), м2	$\Delta P = 3{,}5 \cdot M_t \cdot \sqrt{P_{док}} = 3{,}5 \cdot 0{,}10 \cdot \sqrt{600} = 9$
4.	Площадь земельного участка согласно сведениям Единого государственного реестра недвижимости (**Ркад**), **м²**	600
5.	Оценка расхождения **Р** и **Ркад (Р – Ркад), м²**	5
6.	Предельный минимальный и максимальный размеры земельного участка (**Рмин и Рмакс), м²**	—
7.	Кадастровый или иной государственный учетный номер (инвентарный) здания, сооружения, объекта незавершенного строительства, расположенного на земельном участке	05:44:000041:1716

КАРТА-ПЛАН ТЕРРИТОРИИ

Сведения об уточняемых земельных участках, необходимые для исправления реестровых ошибок в сведениях о местоположении их границ

1	2	3
8.	Вид (виды) разрешенного использования	Для индивидуального жилищного строительства
8.1.	Дополнительные сведения об использовании земельного участка	—
9.	Сведения о земельных участках (землях общего пользования, территории общего пользования), посредством которых обеспечивается доступ	—
10.	Иные сведения	—

4. Пояснения к сведениям об уточняемом земельном участке с кадастровым номером 05:44:000041:1359 :

1.	—

1. Сведения о характерных точках границ уточняемого земельного участка с кадастровым номером 05:44:000041:1360

Система координат МСК-05 **Зона № 1**

Обозначение характерных точек границ	Координаты, м				Метод определения координат	Формулы, примененные для расчета средней квадратической погрешности определения координат характерных точек границ (M_t), с подставленными в такие формулы значениями и итоговые (вычисленные) значения M_t, м	Описание закрепления точки
	содержатся в Едином государственном реестре недвижимости		определены в результате выполнения комплексных кадастровых работ				
	X	Y	X	Y			
1	2	3	4	5	6	7	8
н392У	—	—	197965,10	317737,85	Метод спутниковых геодезических измерений (определений)	$M_t = \sqrt{\frac{\Delta^2}{n}}$	—
н393У	—	—	197969,80	317763,14	Метод спутниковых геодезических измерений (определений)	$M_t = \sqrt{\frac{\Delta^2}{n}}$	—
н394У	—	—	197950,30	317765,99	Метод спутниковых геодезических измерений (определений)	$M_t = \sqrt{\frac{\Delta^2}{n}}$	—

КАРТА-ПЛАН ТЕРРИТОРИИ

Сведения об уточняемых земельных участках, необходимые для исправления реестровых ошибок в сведениях о местоположении их границ

н395У	—	—	197945,50	317741,40	Метод спутниковых геодезических измерений (определений)	$M_t = \sqrt{\frac{\Delta^2}{n}}$	—
389	197964,80	317738,08	—	—	Метод спутниковых геодезических измерений (определений)	$M_t = \sqrt{\frac{\Delta^2}{n}}$	—
390	197969,80	317763,14	—	—	Метод спутниковых геодезических измерений (определений)	$M_t = \sqrt{\frac{\Delta^2}{n}}$	—
391	197950,08	317765,75	—	—	Метод спутниковых геодезических измерений (определений)	$M_t = \sqrt{\frac{\Delta^2}{n}}$	—
392	197945,05	317741,60	—	—	Метод спутниковых геодезических измерений (определений)	$M_t = \sqrt{\frac{\Delta^2}{n}}$	—
н392У	—	—	197965,10	317737,85	Метод спутниковых геодезических измерений (определений)	$M_t = \sqrt{\frac{\Delta^2}{n}}$	—

2. Сведения о частях границ уточняемого земельного участка с кадастровым номером 05:44:000041:1360

Обозначение части границ		Горизонтальное проложение (S), м	Описание прохождения части границ	Сведения о согласовании местоположения границ(согласовано/спорное)
от т.	до т.			
1	2	3	4	5
н392У	н393У	25,72	—	согласовано
н393У	н394У	19,71	—	согласовано
н394У	н395У	25,05	—	согласовано
н395У	н392У	19,92	—	согласовано

Лист №

КАРТА-ПЛАН ТЕРРИТОРИИ

Сведения об уточняемых земельных участках, необходимые для исправления реестровых ошибок в сведениях о местоположении их границ

3. Характеристики уточняемого земельного участка с кадастровым номером 05:44:000041:1360

№ п/п	Наименование характеристик земельного участка	Значение характеристики
1	2	3
1.	Сведения об адресе земельного участка	—
1.1.	Сведения об ином месте нахождения земельного участка, не являющегося объектом адресации, в структурированном виде	Республика Дагестан, г Буйнакск, СНТ "Дружба-2", уч-к 330
1.2.	Дополнительные сведения о месте нахождения земельного участка	—
2.	Площадь земельного участка ± величина погрешности определения(вычисления) площади (**Р ± ΔР**), **м^2**	503±8
3.	Формула, примененная для вычисления предельной погрешности определения площади земельного участка, с подставленными значениями и итоговые (вычисленные) значения (**ΔР**), м2	$\Delta P = 3,5 \cdot M_t \cdot \sqrt{P_{док}} = 3,5 \cdot 0,10 \cdot \sqrt{501} = 8$
4.	Площадь земельного участка согласно сведениям Единого государственного реестра недвижимости (**Ркад**), **м^2**	501
5.	Оценка расхождения **Р** и **Ркад (Р – Ркад), м^2**	2
6.	Предельный минимальный и максимальный размеры земельного участка (**Рмин и Рмакс), м^2**	—
7.	Кадастровый или иной государственный учетный номер (инвентарный) здания, сооружения, объекта незавершенного строительства, расположенного на земельном участке	—
8.	Вид (виды) разрешенного использования	Для индивидуального жилищного строительства
8.1.	Дополнительные сведения об использовании земельного участка	—
9.	Сведения о земельных участках (землях общего пользования, территории общего пользования), посредством которых обеспечивается доступ	—
10.	Иные сведения	—

4. Пояснения к сведениям об уточняемом земельном участке с кадастровым номером 05:44:000041:1360 :

1.	—

1. Сведения о характерных точках границ уточняемого земельного участка с кадастровым номером 05:44:000041:1361

Система координат МСК-05 **Зона №** 1

КАРТА-ПЛАН ТЕРРИТОРИИ

Сведения об уточняемых земельных участках, необходимые для исправления реестровых ошибок в сведениях о местоположении их границ

Обозначение характерных точек границ	Координаты, м				Метод определения координат	Формулы, примененные для расчета средней квадратической погрешности определения координат характерных точек границ (M_t), с подставленными в такие формулы значениями и итоговые (вычисленные) значения M_t, м	Описание закрепления точки
	содержатся в Едином государственном реестре недвижимости		определены в результате выполнения комплексных кадастровых работ				
	X	Y	X	Y			
1	2	3	4	5	6	7	8
н867У	—	—	196961,30	317468,63	Метод спутниковых геодезических измерений (определений)	$M_t = \sqrt{\frac{\Delta^2}{n}}$	—
н866У	—	—	196954,45	317497,78	Метод спутниковых геодезических измерений (определений)	$M_t = \sqrt{\frac{\Delta^2}{n}}$	—
н457У	—	—	196933,14	317493,90	Метод спутниковых геодезических измерений (определений)	$M_t = \sqrt{\frac{\Delta^2}{n}}$	—
н456У	—	—	196941,37	317465,32	Метод спутниковых геодезических измерений (определений)	$M_t = \sqrt{\frac{\Delta^2}{n}}$	—
407	196960,82	317468,38	—	—	Метод спутниковых геодезических измерений (определений)	$M_t = \sqrt{\frac{\Delta^2}{n}}$	—
408	196953,56	317497,13	—	—	Метод спутниковых геодезических измерений (определений)	$M_t = \sqrt{\frac{\Delta^2}{n}}$	—

КАРТА-ПЛАН ТЕРРИТОРИИ

Сведения об уточняемых земельных участках, необходимые для исправления реестровых ошибок в сведениях о местоположении их границ

409	196933,22	317492,81	—	—	Метод спутниковых геодезических измерений (определений)	$M_t = \sqrt{\frac{\Delta^2}{n}}$	—
410	196941,03	317464,75	—	—	Метод спутниковых геодезических измерений (определений)	$M_t = \sqrt{\frac{\Delta^2}{n}}$	—
н867У	—	—	196961,30	317468,63	Метод спутниковых геодезических измерений (определений)	$M_t = \sqrt{\frac{\Delta^2}{n}}$	—

2. Сведения о частях границ уточняемого земельного участка с кадастровым номером 05:44:000041:1361

Обозначение части границ		Горизонтальное проложение (S), м	Описание прохождения части границ	Сведения о согласовании местоположения границ(согласовано/спорное)
от т.	до т.			
1	2	3	4	5
н867У	н866У	29,94	—	согласовано
н866У	н457У	21,66	—	согласовано
н457У	н456У	29,74	—	согласовано
н456У	н867У	20,20	—	согласовано

3. Характеристики уточняемого земельного участка с кадастровым номером 05:44:000041:1361

№ п/п	Наименование характеристик земельного участка	Значение характеристики
1	2	3
1.	Сведения об адресе земельного участка	—
1.1.	Сведения об ином месте нахождения земельного участка, не являющегося объектом адресации, в структурированном виде	Республика Дагестан, г. Буйнакск, снт "Дружба-2", уч. 248
1.2.	Дополнительные сведения о месте нахождения земельного участка	—
2.	Площадь земельного участка ± величина погрешности определения(вычисления) площади (**Р ± ΔР**), **м^2**	622±9
3.	Формула, примененная для вычисления предельной погрешности определения площади земельного участка, с подставленными значениями и итоговые (вычисленные) значения (**ΔР**), м2	$\Delta P = 3,5 \cdot M_t \cdot \sqrt{P_{док}} = 3,5 \cdot 0,10 \cdot \sqrt{600} = 9$
4.	Площадь земельного участка согласно сведениям Единого	600

КАРТА-ПЛАН ТЕРРИТОРИИ

Сведения об уточняемых земельных участках, необходимые для исправления реестровых ошибок в сведениях о местоположении их границ

1	2	3
	государственного реестра недвижимости (**Ркад**), **м²**	
5.	Оценка расхождения **Р** и **Ркад (Р – Ркад), м²**	22
6.	Предельный минимальный и максимальный размеры земельного участка (**Рмин и Рмакс), м²**	—
7.	Кадастровый или иной государственный учетный номер (инвентарный) здания, сооружения, объекта незавершенного строительства, расположенного на земельном участке	—
8.	Вид (виды) разрешенного использования	для индивидуального жилищного строительства
8.1.	Дополнительные сведения об использовании земельного участка	—
9.	Сведения о земельных участках (землях общего пользования, территории общего пользования), посредством которых обеспечивается доступ	—
10.	Иные сведения	—

4. Пояснения к сведениям об уточняемом земельном участке с кадастровым номером 05:44:000041:1361 :

1.	—

1. Сведения о характерных точках границ уточняемого земельного участка с кадастровым номером 05:44:000041:1364

Система координат МСК-05 **Зона № 1**

Обозначение характерных точек границ	Координаты, м				Метод определения координат	Формулы, примененные для расчета средней квадратической погрешности определения координат характерных точек границ (M_t), с подставленными в такие формулы значениями и итоговые (вычисленные) значения M_t, м	Описание закрепления точки
	содержатся в Едином государственном реестре недвижимости		определены в результате выполнения комплексных кадастровых работ				
	X	Y	X	Y			
1	2	3	4	5	6	7	8
н438У	—	—	197269,32	317303,24	Метод спутниковых геодезических измерений (определений)	$M_t = \sqrt{\frac{\Delta^2}{n}}$	—
н439У	—	—	197269,49	317311,07	Метод спутниковых геодезических измерений	$M_t = \sqrt{\frac{\Delta^2}{n}}$	—

КАРТА-ПЛАН ТЕРРИТОРИИ

Сведения об уточняемых земельных участках, необходимые для исправления реестровых ошибок в сведениях о местоположении их границ

					(определений)		
н440У	—	—	197246,41	317311,38	Метод спутниковых геодезических измерений (определений)	$M_t = \sqrt{\frac{\Delta^2}{n}}$	—
н441У	—	—	197246,21	317292,89	Метод спутниковых геодезических измерений (определений)	$M_t = \sqrt{\frac{\Delta^2}{n}}$	—
423	197271,54	317304,21	—	—	Метод спутниковых геодезических измерений (определений)	$M_t = \sqrt{\frac{\Delta^2}{n}}$	—
424	197271,66	317311,02	—	—	Метод спутниковых геодезических измерений (определений)	$M_t = \sqrt{\frac{\Delta^2}{n}}$	—
425	197247,93	317311,29	—	—	Метод спутниковых геодезических измерений (определений)	$M_t = \sqrt{\frac{\Delta^2}{n}}$	—
426	197247,58	317292,79	—	—	Метод спутниковых геодезических измерений (определений)	$M_t = \sqrt{\frac{\Delta^2}{n}}$	—
н438У	—	—	197269,32	317303,24	Метод спутниковых геодезических измерений (определений)	$M_t = \sqrt{\frac{\Delta^2}{n}}$	—

2. Сведения о частях границ уточняемого земельного участка с кадастровым номером 05:44:000041:1364

Обозначение части границ		Горизонтальное проложение (S), м	Описание прохождения части границ	Сведения о согласовании местоположения границ(согласовано/спорное)
от т.	до т.			

КАРТА-ПЛАН ТЕРРИТОРИИ

Сведения об уточняемых земельных участках, необходимые для исправления реестровых ошибок в сведениях о местоположении их границ

1	2	3	4	5
н438У	н439У	7,83	—	согласовано
н439У	н440У	23,08	—	согласовано
н440У	н441У	18,49	—	согласовано
н441У	н438У	25,32	—	согласовано

3. Характеристики уточняемого земельного участка с кадастровым номером 05:44:000041:1364

№ п/п	Наименование характеристик земельного участка	Значение характеристики
1	2	3
1.	Сведения об адресе земельного участка	—
1.1.	Сведения об ином месте нахождения земельного участка, не являющегося объектом адресации, в структурированном виде	Республика Дагестан, г Буйнакск, снт Дружба-2, уч 28 в
1.2.	Дополнительные сведения о месте нахождения земельного участка	—
2.	Площадь земельного участка ± величина погрешности определения(вычисления) площади (**Р ± ΔР**), **м^2**	303±6
3.	Формула, примененная для вычисления предельной погрешности определения площади земельного участка, с подставленными значениями и итоговые (вычисленные) значения (**ΔР**), м2	$\Delta P = 3,5 \cdot M_t \cdot \sqrt{P_{док}} = 3,5 \cdot 0,10 \cdot \sqrt{300} = 6$
4.	Площадь земельного участка согласно сведениям Единого государственного реестра недвижимости (**Ркад**), **м^2**	300
5.	Оценка расхождения **Р** и **Ркад (Р – Ркад), м^2**	3
6.	Предельный минимальный и максимальный размеры земельного участка (**Рмин и Рмакс), м^2**	—
7.	Кадастровый или иной государственный учетный номер (инвентарный) здания, сооружения, объекта незавершенного строительства, расположенного на земельном участке	—
8.	Вид (виды) разрешенного использования	Для индивидуальной жилой застройки
8.1.	Дополнительные сведения об использовании земельного участка	—
9.	Сведения о земельных участках (землях общего пользования, территории общего пользования), посредством которых обеспечивается доступ	—
10.	Иные сведения	—

4. Пояснения к сведениям об уточняемом земельном участке с кадастровым номером 05:44:000041:1364 :

1.	—

Лист №

КАРТА-ПЛАН ТЕРРИТОРИИ

Сведения об уточняемых земельных участках, необходимые для исправления реестровых ошибок в сведениях о местоположении их границ

1. Сведения о характерных точках границ уточняемого земельного участка с кадастровым номером 05:44:000041:1365

Система координат МСК-05 **Зона № 1**

Обозначение характерных точек границ	Координаты, м				Метод определения координат	Формулы, примененные для расчета средней квадратической погрешности определения координат характерных точек границ (M_t), с подставленными в такие формулы значениями и итоговые (вычисленные) значения M_t, м	Описание закрепления точки
	содержатся в Едином государственном реестре недвижимости		определены в результате выполнения комплексных кадастровых работ				
	X	Y	X	Y			
1	2	3	4	5	6	7	8
н362У	—	—	197302,44	316752,10	Метод спутниковых геодезических измерений (определений)	$M_t = \sqrt{\frac{\Delta^2}{n}}$	—
н361У	—	—	197330,42	316776,16	Метод спутниковых геодезических измерений (определений)	$M_t = \sqrt{\frac{\Delta^2}{n}}$	—
н435У	—	—	197321,02	316787,08	Метод спутниковых геодезических измерений (определений)	$M_t = \sqrt{\frac{\Delta^2}{n}}$	—
н436У	—	—	197289,38	316760,14	Метод спутниковых геодезических измерений (определений)	$M_t = \sqrt{\frac{\Delta^2}{n}}$	—
н437У	—	—	197298,59	316748,95	Метод спутниковых геодезических измерений (определений)	$M_t = \sqrt{\frac{\Delta^2}{n}}$	—
411	197330,95	316775,93	—	—	Метод спутниковых геодезических измерений	$M_t = \sqrt{\frac{\Delta^2}{n}}$	—

КАРТА-ПЛАН ТЕРРИТОРИИ

Сведения об уточняемых земельных участках, необходимые для исправления реестровых ошибок в сведениях о местоположении их границ

					(определений)		
412	197322,27	316787,09	—	—	Метод спутниковых геодезических измерений (определений)	$M_t = \sqrt{\frac{\Delta^2}{n}}$	—
413	197289,95	316759,50	—	—	Метод спутниковых геодезических измерений (определений)	$M_t = \sqrt{\frac{\Delta^2}{n}}$	—
414	197298,61	316748,32	—	—	Метод спутниковых геодезических измерений (определений)	$M_t = \sqrt{\frac{\Delta^2}{n}}$	—
н362У	—	—	197302,44	316752,10	Метод спутниковых геодезических измерений (определений)	$M_t = \sqrt{\frac{\Delta^2}{n}}$	—

2. Сведения о частях границ уточняемого земельного участка с кадастровым номером 05:44:000041:1365

Обозначение части границ		Горизонтальное проложение (S), м	Описание прохождения части границ	Сведения о согласовании местоположения границ(согласовано/спорное)
от т.	до т.			
1	2	3	4	5
н362У	н361У	36,90	—	согласовано
н361У	н435У	14,41	—	согласовано
н435У	н436У	41,56	—	согласовано
н436У	н437У	14,49	—	согласовано
н437У	н362У	4,97	—	согласовано

3. Характеристики уточняемого земельного участка с кадастровым номером 05:44:000041:1365

№ п/п	Наименование характеристик земельного участка	Значение характеристики
1	2	3
1.	Сведения об адресе земельного участка	Респ Дагестан, г Буйнакск, ул. 9-я Озерная, № 6
1.1.	Сведения об ином месте нахождения земельного участка, не являющегося объектом адресации, в структурированном виде	—
1.2.	Дополнительные сведения о месте нахождения земельного участка	—

КАРТА-ПЛАН ТЕРРИТОРИИ

Сведения об уточняемых земельных участках, необходимые для исправления реестровых ошибок в сведениях о местоположении их границ

1	2	3
2.	Площадь земельного участка ± величина погрешности определения(вычисления) площади (**Р ± ΔР**), **м²**	605±9
3.	Формула, примененная для вычисления предельной погрешности определения площади земельного участка, с подставленными значениями и итоговые (вычисленные) значения (**ΔР**), м2	$\Delta P = 3{,}5 \cdot M_t \cdot \sqrt{P_{док}} = 3{,}5 \cdot 0{,}10 \cdot \sqrt{600} = 9$
4.	Площадь земельного участка согласно сведениям Единого государственного реестра недвижимости (**Ркад**), **м²**	600
5.	Оценка расхождения **Р** и **Ркад (Р – Ркад), м²**	5
6.	Предельный минимальный и максимальный размеры земельного участка (**Рмин и Рмакс), м²**	—
7.	Кадастровый или иной государственный учетный номер (инвентарный) здания, сооружения, объекта незавершенного строительства, расположенного на земельном участке	05:44:000041:1391
8.	Вид (виды) разрешенного использования	Для индивидуальной жилой застройки
8.1.	Дополнительные сведения об использовании земельного участка	—
9.	Сведения о земельных участках (землях общего пользования, территории общего пользования), посредством которых обеспечивается доступ	—
10.	Иные сведения	—

4. Пояснения к сведениям об уточняемом земельном участке с кадастровым номером 05:44:000041:1365 :

1.	—

1. Сведения о характерных точках границ уточняемого земельного участка с кадастровым номером 05:44:000041:1366

Система координат МСК-05 **Зона №** 1

Обозначение характерных точек границ	Координаты, м				Метод определения координат	Формулы, примененные для расчета средней квадратической погрешности определения координат характерных точек границ (M_t), с подставленными в такие формулы значениями и итоговые (вычисленные) значения M_t, м	Описание закрепления точки
	содержатся в Едином государственном реестре недвижимости		определены в результате выполнения комплексных кадастровых работ				
	X	Y	X	Y			
1	2	3	4	5	6	7	8

КАРТА-ПЛАН ТЕРРИТОРИИ

Сведения об уточняемых земельных участках, необходимые для исправления реестровых ошибок в сведениях о местоположении их границ

н1361У	—	—	197241,09	317005,48	Метод спутниковых геодезических измерений (определений)	$M_t = \sqrt{\frac{\Delta^2}{n}}$	—
н1362У	—	—	197243,37	317024,18	Метод спутниковых геодезических измерений (определений)	$M_t = \sqrt{\frac{\Delta^2}{n}}$	—
н1363У	—	—	197244,36	317033,44	Метод спутниковых геодезических измерений (определений)	$M_t = \sqrt{\frac{\Delta^2}{n}}$	—
н1108У	—	—	197222,57	317036,40	Метод спутниковых геодезических измерений (определений)	$M_t = \sqrt{\frac{\Delta^2}{n}}$	—
н1107У	—	—	197220,82	317007,28	Метод спутниковых геодезических измерений (определений)	$M_t = \sqrt{\frac{\Delta^2}{n}}$	—
431	197242,43	317003,98	—	—	Метод спутниковых геодезических измерений (определений)	$M_t = \sqrt{\frac{\Delta^2}{n}}$	—
432	197245,64	317032,32	—	—	Метод спутниковых геодезических измерений (определений)	$M_t = \sqrt{\frac{\Delta^2}{n}}$	—
433	197224,57	317035,66	—	—	Метод спутниковых геодезических измерений (определений)	$M_t = \sqrt{\frac{\Delta^2}{n}}$	—
434	197222,19	317006,70	—	—	Метод спутниковых геодезических	$M_t = \sqrt{\frac{\Delta^2}{n}}$	—

КАРТА-ПЛАН ТЕРРИТОРИИ

Сведения об уточняемых земельных участках, необходимые для исправления реестровых ошибок в сведениях о местоположении их границ

					измерений (определений)		
н1361У		—	—	197241,09	317005,48	Метод спутниковых геодезических измерений (определений)	$M_t = \sqrt{\frac{\Delta^2}{n}}$ —

2. Сведения о частях границ уточняемого земельного участка с кадастровым номером 05:44:000041:1366

Обозначение части границ		Горизонтальное проложение (S), м	Описание прохождения части границ	Сведения о согласовании местоположения границ(согласовано/спорное)
от т.	до т.			
1	2	3	4	5
н1361У	н1362У	18,84	—	согласовано
н1362У	н1363У	9,31	—	согласовано
н1363У	н1108У	21,99	—	согласовано
н1108У	н1107У	29,17	—	согласовано
н1107У	н1361У	20,35	—	согласовано

3. Характеристики уточняемого земельного участка с кадастровым номером 05:44:000041:1366

№ п/п	Наименование характеристик земельного участка	Значение характеристики
1	2	3
1.	Сведения об адресе земельного участка	Республика Дагестан, г. Буйнакск, ул Магомедова Ахмеда Гамзатовича № 78
1.1.	Сведения об ином месте нахождения земельного участка, не являющегося объектом адресации, в структурированном виде	—
1.2.	Дополнительные сведения о месте нахождения земельного участка	—
2.	Площадь земельного участка ± величина погрешности определения(вычисления) площади (**Р ± ΔР**), **м²**	607±9
3.	Формула, примененная для вычисления предельной погрешности определения площади земельного участка, с подставленными значениями и итоговые (вычисленные) значения (**ΔР**), м2	$\Delta P = 3,5 \cdot M_t \cdot \sqrt{P_{док}} = 3,5 \cdot 0,10 \cdot \sqrt{600} = 9$
4.	Площадь земельного участка согласно сведениям Единого государственного реестра недвижимости (**Ркад**), **м²**	600
5.	Оценка расхождения **Р** и **Ркад (Р – Ркад), м²**	7
6.	Предельный минимальный и максимальный размеры земельного участка	—

КАРТА-ПЛАН ТЕРРИТОРИИ

Сведения об уточняемых земельных участках, необходимые для исправления реестровых ошибок в сведениях о местоположении их границ

1	2	3
	(**Рмин и Рмакс), м^2**	
7.	Кадастровый или иной государственный учетный номер (инвентарный) здания, сооружения, объекта незавершенного строительства, расположенного на земельном участке	—
8.	Вид (виды) разрешенного использования	для индивидуального жилищного строительства
8.1.	Дополнительные сведения об использовании земельного участка	—
9.	Сведения о земельных участках (землях общего пользования, территории общего пользования), посредством которых обеспечивается доступ	—
10.	Иные сведения	—

4. Пояснения к сведениям об уточняемом земельном участке с кадастровым номером 05:44:000041:1366 :

1.	—

1. Сведения о характерных точках границ уточняемого земельного участка с кадастровым номером 05:44:000041:1369

Система координат МСК-05 **Зона №** 1

Обозначение характерных точек границ	Координаты, м				Метод определения координат	Формулы, примененные для расчета средней квадратической погрешности определения координат характерных точек границ (M_t), с подставленными в такие формулы значениями и итоговые (вычисленные) значения M_t, м	Описание закрепления точки
	содержатся в Едином государственном реестре недвижимости		определены в результате выполнения комплексных кадастровых работ				
	X	Y	X	Y			
1	2	3	4	5	6	7	8
н388У	—	—	196961,19	317431,21	Метод спутниковых геодезических измерений (определений)	$M_t = \sqrt{\frac{\Delta^2}{n}}$	—
н389У	—	—	196955,53	317461,60	Метод спутниковых геодезических измерений (определений)	$M_t = \sqrt{\frac{\Delta^2}{n}}$	—

КАРТА-ПЛАН ТЕРРИТОРИИ

Сведения об уточняемых земельных участках, необходимые для исправления реестровых ошибок в сведениях о местоположении их границ

н390У	—	—	196936,52	317458,78	Метод спутниковых геодезических измерений (определений)	$M_t = \sqrt{\frac{\Delta^2}{n}}$	—
н391У	—	—	196940,83	317428,47	Метод спутниковых геодезических измерений (определений)	$M_t = \sqrt{\frac{\Delta^2}{n}}$	—
419	196960,60	317430,61	—	—	Метод спутниковых геодезических измерений (определений)	$M_t = \sqrt{\frac{\Delta^2}{n}}$	—
420	196956,06	317461,37	—	—	Метод спутниковых геодезических измерений (определений)	$M_t = \sqrt{\frac{\Delta^2}{n}}$	—
421	196936,60	317458,75	—	—	Метод спутниковых геодезических измерений (определений)	$M_t = \sqrt{\frac{\Delta^2}{n}}$	—
422	196941,55	317428,38	—	—	Метод спутниковых геодезических измерений (определений)	$M_t = \sqrt{\frac{\Delta^2}{n}}$	—
н388У	—	—	196961,19	317431,21	Метод спутниковых геодезических измерений (определений)	$M_t = \sqrt{\frac{\Delta^2}{n}}$	—

2. Сведения о частях границ уточняемого земельного участка с кадастровым номером 05:44:000041:1369

Обозначение части границ		Горизонтальное проложение (S), м	Описание прохождения части границ	Сведения о согласовании местоположения границ(согласовано/спорное)
от т.	до т.			
1	2	3	4	5
н388У	н389У	30,91	—	согласовано

КАРТА-ПЛАН ТЕРРИТОРИИ

Сведения об уточняемых земельных участках, необходимые для исправления реестровых ошибок в сведениях о местоположении их границ

н389У	н390У	19,22	—	согласовано
н390У	н391У	30,61	—	согласовано
н391У	н388У	20,54	—	согласовано

3. Характеристики уточняемого земельного участка с кадастровым номером 05:44:000041:1369

№ п/п	Наименование характеристик земельного участка	Значение характеристики
1	2	3
1.	Сведения об адресе земельного участка	Республика Дагестан, г. Буйнакск, снт Дружба-2, уч. 238 а
1.1.	Сведения об ином месте нахождения земельного участка, не являющегося объектом адресации, в структурированном виде	—
1.2.	Дополнительные сведения о месте нахождения земельного участка	—
2.	Площадь земельного участка ± величина погрешности определения(вычисления) площади (**Р ± ΔР**), **м²**	611±9
3.	Формула, примененная для вычисления предельной погрешности определения площади земельного участка, с подставленными значениями и итоговые (вычисленные) значения (**ΔР**), м2	$\Delta P = 3{,}5 \cdot M_t \cdot \sqrt{P_{док}} = 3{,}5 \cdot 0{,}10 \cdot \sqrt{600} = 9$
4.	Площадь земельного участка согласно сведениям Единого государственного реестра недвижимости (**Ркад**), **м²**	600
5.	Оценка расхождения **Р** и **Ркад (Р – Ркад), м²**	11
6.	Предельный минимальный и максимальный размеры земельного участка (**Рмин и Рмакс), м²**	—
7.	Кадастровый или иной государственный учетный номер (инвентарный) здания, сооружения, объекта незавершенного строительства, расположенного на земельном участке	—
8.	Вид (виды) разрешенного использования	для индивидуальной жилой застройки
8.1.	Дополнительные сведения об использовании земельного участка	—
9.	Сведения о земельных участках (землях общего пользования, территории общего пользования), посредством которых обеспечивается доступ	—
10.	Иные сведения	—

4. Пояснения к сведениям об уточняемом земельном участке с кадастровым номером 05:44:000041:1369 :

1.	—

1. Сведения о характерных точках границ уточняемого земельного участка с кадастровым номером 05:44:000041:1371

Система координат МСК-05 **Зона №** 1

КАРТА-ПЛАН ТЕРРИТОРИИ

Сведения об уточняемых земельных участках, необходимые для исправления реестровых ошибок в сведениях о местоположении их границ

Обозначение характерных точек границ	Координаты, м				Метод определения координат	Формулы, примененные для расчета средней квадратической погрешности определения координат характерных точек границ (M_t), с подставленными в такие формулы значениями и итоговые (вычисленные) значения M_t, м	Описание закрепления точки
	содержатся в Едином государственном реестре недвижимости		определены в результате выполнения комплексных кадастровых работ				
	X	Y	X	Y			
1	2	3	4	5	6	7	8
н442У	—	—	197595,32	316914,70	Метод спутниковых геодезических измерений (определений)	$M_t = \sqrt{\frac{\Delta^2}{n}}$	—
н326У	—	—	197604,43	316927,08	Метод спутниковых геодезических измерений (определений)	$M_t = \sqrt{\frac{\Delta^2}{n}}$	—
н329У	—	—	197570,61	316942,65	Метод спутниковых геодезических измерений (определений)	$M_t = \sqrt{\frac{\Delta^2}{n}}$	—
н397У	—	—	197562,15	316930,17	Метод спутниковых геодезических измерений (определений)	$M_t = \sqrt{\frac{\Delta^2}{n}}$	—
н443У	—	—	197564,26	316929,16	Метод спутниковых геодезических измерений (определений)	$M_t = \sqrt{\frac{\Delta^2}{n}}$	—
375	197596,04	316914,26	—	—	Метод спутниковых геодезических измерений (определений)	$M_t = \sqrt{\frac{\Delta^2}{n}}$	—

КАРТА-ПЛАН ТЕРРИТОРИИ

Сведения об уточняемых земельных участках, необходимые для исправления реестровых ошибок в сведениях о местоположении их границ

242	197605,81	316925,91	—	—	Метод спутниковых геодезических измерений (определений)	$M_t = \sqrt{\frac{\Delta^2}{n}}$	—
245	197572,71	316943,06	—	—	Метод спутниковых геодезических измерений (определений)	$M_t = \sqrt{\frac{\Delta^2}{n}}$	—
371	197564,63	316929,27	—	—	Метод спутниковых геодезических измерений (определений)	$M_t = \sqrt{\frac{\Delta^2}{n}}$	—
н442У	—	—	197595,32	316914,70	Метод спутниковых геодезических измерений (определений)	$M_t = \sqrt{\frac{\Delta^2}{n}}$	—

2. Сведения о частях границ уточняемого земельного участка с кадастровым номером 05:44:000041:1371

Обозначение части границ		Горизонтальное проложение (S), м	Описание прохождения части границ	Сведения о согласовании местоположения границ(согласовано/спорное)
от т.	до т.			
1	2	3	4	5
н442У	н326У	15,37	—	согласовано
н326У	н329У	37,23	—	согласовано
н329У	н397У	15,08	—	согласовано
н397У	н443У	2,34	—	согласовано
н443У	н442У	34,26	—	согласовано

3. Характеристики уточняемого земельного участка с кадастровым номером 05:44:000041:1371

№ п/п	Наименование характеристик земельного участка	Значение характеристики
1	2	3
1.	Сведения об адресе земельного участка	Республика Дагестан, г. Буйнакск, снт "Дружба-2", уч. 93"а"
1.1.	Сведения об ином месте нахождения земельного участка, не являющегося объектом адресации, в структурированном виде	—
1.2.	Дополнительные сведения о месте нахождения земельного участка	—
2.	Площадь земельного участка ± величина погрешности	553±8

КАРТА-ПЛАН ТЕРРИТОРИИ

Сведения об уточняемых земельных участках, необходимые для исправления реестровых ошибок в сведениях о местоположении их границ

1	2	3
	определения(вычисления) площади (**Р ± ΔР**), **м²**	
3.	Формула, примененная для вычисления предельной погрешности определения площади земельного участка, с подставленными значениями и итоговые (вычисленные) значения (**ΔР**), м2	$\Delta P = 3{,}5 \cdot M_t \cdot \sqrt{P_{док}} = 3{,}5 \cdot 0{,}10 \cdot \sqrt{550} = 8$
4.	Площадь земельного участка согласно сведениям Единого государственного реестра недвижимости (**Ркад**), **м²**	550
5.	Оценка расхождения **Р** и **Ркад (Р – Ркад), м²**	3
6.	Предельный минимальный и максимальный размеры земельного участка (**Рмин и Рмакс), м²**	—
7.	Кадастровый или иной государственный учетный номер (инвентарный) здания, сооружения, объекта незавершенного строительства, расположенного на земельном участке	05:44:000041:1822
8.	Вид (виды) разрешенного использования	Для индивидуальной жилой застройки
8.1.	Дополнительные сведения об использовании земельного участка	—
9.	Сведения о земельных участках (землях общего пользования, территории общего пользования), посредством которых обеспечивается доступ	—
10.	Иные сведения	—

4. Пояснения к сведениям об уточняемом земельном участке с кадастровым номером 05:44:000041:1371 :

1.	—

1. Сведения о характерных точках границ уточняемого земельного участка с кадастровым номером 05:44:000041:1375

Система координат МСК-05 **Зона №** 1

Обозначение характерных точек границ	Координаты, м				Метод определения координат	Формулы, примененные для расчета средней квадратической погрешности определения координат характерных точек границ (M_t), с подставленными в такие формулы значениями и итоговые (вычисленные) значения M_t, м	Описание закрепления точки
	содержатся в Едином государственном реестре недвижимости		определены в результате выполнения комплексных кадастровых работ				
	X	Y	X	Y			
1	2	3	4	5	6	7	8

КАРТА-ПЛАН ТЕРРИТОРИИ

Сведения об уточняемых земельных участках, необходимые для исправления реестровых ошибок в сведениях о местоположении их границ

н65У	—	—	197012,86	316990,82	Метод спутниковых геодезических измерений (определений)	$M_t = \sqrt{\frac{\Delta^2}{n}}$	—
н433У	—	—	197001,99	317007,61	Метод спутниковых геодезических измерений (определений)	$M_t = \sqrt{\frac{\Delta^2}{n}}$	—
н434У	—	—	196976,70	316991,47	Метод спутниковых геодезических измерений (определений)	$M_t = \sqrt{\frac{\Delta^2}{n}}$	—
н66У	—	—	196987,57	316974,68	Метод спутниковых геодезических измерений (определений)	$M_t = \sqrt{\frac{\Delta^2}{n}}$	—
382	197012,86	316990,82	—	—	Метод спутниковых геодезических измерений (определений)	$M_t = \sqrt{\frac{\Delta^2}{n}}$	—
435	197001,99	317007,61	—	—	Метод спутниковых геодезических измерений (определений)	$M_t = \sqrt{\frac{\Delta^2}{n}}$	—
436	196976,70	316991,47	—	—	Метод спутниковых геодезических измерений (определений)	$M_t = \sqrt{\frac{\Delta^2}{n}}$	—
383	196987,57	316974,68	—	—	Метод спутниковых геодезических измерений (определений)	$M_t = \sqrt{\frac{\Delta^2}{n}}$	—
н65У	—	—	197012,86	316990,82	Метод спутниковых геодезических	$M_t = \sqrt{\frac{\Delta^2}{n}}$	—

КАРТА-ПЛАН ТЕРРИТОРИИ

Сведения об уточняемых земельных участках, необходимые для исправления реестровых ошибок в сведениях о местоположении их границ

					измерений (определений)		

2. Сведения о частях границ уточняемого земельного участка с кадастровым номером 05:44:000041:1375

Обозначение части границ		Горизонтальное проложение (S), м	Описание прохождения части границ	Сведения о согласовании местоположения границ(согласовано/спорное)
от т.	до т.			
1	2	3	4	5
н65У	н433У	20,00	—	согласовано
н433У	н434У	30,00	—	согласовано
н434У	н66У	20,00	—	согласовано
н66У	н65У	30,00	—	согласовано

3. Характеристики уточняемого земельного участка с кадастровым номером 05:44:000041:1375

№ п/п	Наименование характеристик земельного участка	Значение характеристики
1	2	3
1.	Сведения об адресе земельного участка	Республика Дагестан, г. Буйнакск, тер. СНТ "Дружба-2", уч. 141 "а"
1.1.	Сведения об ином месте нахождения земельного участка, не являющегося объектом адресации, в структурированном виде	—
1.2.	Дополнительные сведения о месте нахождения земельного участка	—
2.	Площадь земельного участка ± величина погрешности определения(вычисления) площади (**Р ± ΔР**), **м^2**	600±9
3.	Формула, примененная для вычисления предельной погрешности определения площади земельного участка, с подставленными значениями и итоговые (вычисленные) значения (**ΔР**), м2	$\Delta P = 3,5 \cdot M_t \cdot \sqrt{P_{док}} = 3,5 \cdot 0,10 \cdot \sqrt{600} = 9$
4.	Площадь земельного участка согласно сведениям Единого государственного реестра недвижимости (**Ркад**), **м^2**	600
5.	Оценка расхождения **Р** и **Ркад (Р – Ркад), м^2**	0
6.	Предельный минимальный и максимальный размеры земельного участка (**Рмин и Рмакс), м^2**	—
7.	Кадастровый или иной государственный учетный номер (инвентарный) здания, сооружения, объекта незавершенного строительства, расположенного на земельном участке	—
8.	Вид (виды) разрешенного использования	Ведение садоводство
8.1.	Дополнительные сведения об использовании земельного участка	—

КАРТА-ПЛАН ТЕРРИТОРИИ

Сведения об уточняемых земельных участках, необходимые для исправления реестровых ошибок в сведениях о местоположении их границ

1	2	3
9.	Сведения о земельных участках (землях общего пользования, территории общего пользования), посредством которых обеспечивается доступ	—
10.	Иные сведения	—

4. Пояснения к сведениям об уточняемом земельном участке с кадастровым номером 05:44:000041:1375 :

1.	—

1. Сведения о характерных точках границ уточняемого земельного участка с кадастровым номером 05:44:000041:1376

Система координат МСК-05 **Зона №** 1

Обозначение характерных точек границ	Координаты, м				Метод определения координат	Формулы, примененные для расчета средней квадратической погрешности определения координат характерных точек границ (M_t), с подставленными в такие формулы значениями и итоговые (вычисленные) значения M_t, м	Описание закрепления точки
	содержатся в Едином государственном реестре недвижимости		определены в результате выполнения комплексных кадастровых работ				
	X	Y	X	Y			
1	2	3	4	5	6	7	8
н422У	—	—	197558,72	317025,84	Метод спутниковых геодезических измерений (определений)	$M_t = \sqrt{\frac{\Delta^2}{n}}$	—
н423У	—	—	197565,11	317035,84	Метод спутниковых геодезических измерений (определений)	$M_t = \sqrt{\frac{\Delta^2}{n}}$	—
н424У	—	—	197552,39	317042,83	Метод спутниковых геодезических измерений (определений)	$M_t = \sqrt{\frac{\Delta^2}{n}}$	—
н425У	—	—	197550,29	317040,53	Метод спутниковых геодезических измерений (определений)	$M_t = \sqrt{\frac{\Delta^2}{n}}$	—

КАРТА-ПЛАН ТЕРРИТОРИИ

Сведения об уточняемых земельных участках, необходимые для исправления реестровых ошибок в сведениях о местоположении их границ

н426У	—	—	197530,08	317019,15	Метод спутниковых геодезических измерений (определений)	$M_t = \sqrt{\frac{\Delta^2}{n}}$	—
н427У	—	—	197543,58	317012,35	Метод спутниковых геодезических измерений (определений)	$M_t = \sqrt{\frac{\Delta^2}{n}}$	—
н428У	—	—	197546,21	317010,92	Метод спутниковых геодезических измерений (определений)	$M_t = \sqrt{\frac{\Delta^2}{n}}$	—
898	197553,95	317044,32	—	—	Метод спутниковых геодезических измерений (определений)	$M_t = \sqrt{\frac{\Delta^2}{n}}$	—
899	197533,25	317020,37	—	—	Метод спутниковых геодезических измерений (определений)	$M_t = \sqrt{\frac{\Delta^2}{n}}$	—
900	197548,95	317011,46	—	—	Метод спутниковых геодезических измерений (определений)	$M_t = \sqrt{\frac{\Delta^2}{n}}$	—
901	197561,21	317026,44	—	—	Метод спутниковых геодезических измерений (определений)	$M_t = \sqrt{\frac{\Delta^2}{n}}$	—
902	197565,80	317034,64	—	—	Метод спутниковых геодезических измерений (определений)	$M_t = \sqrt{\frac{\Delta^2}{n}}$	—
н422У	—	—	197558,72	317025,84	Метод спутниковых геодезических	$M_t = \sqrt{\frac{\Delta^2}{n}}$	—

КАРТА-ПЛАН ТЕРРИТОРИИ

Сведения об уточняемых земельных участках, необходимые для исправления реестровых ошибок в сведениях о местоположении их границ

					измерений (определений)		

2. Сведения о частях границ уточняемого земельного участка с кадастровым номером 05:44:000041:1376

Обозначение части границ		Горизонтальное проложение (S), м	Описание прохождения части границ	Сведения о согласовании местоположения границ(согласовано/спорное)
от т.	до т.			
1	2	3	4	5
н422У	н423У	11,87	—	согласовано
н423У	н424У	14,51	—	согласовано
н424У	н425У	3,11	—	согласовано
н425У	н426У	29,42	—	согласовано
н426У	н427У	15,12	—	согласовано
н427У	н428У	2,99	—	согласовано
н428У	н422У	19,47	—	согласовано

3. Характеристики уточняемого земельного участка с кадастровым номером 05:44:000041:1376

№ п/п	Наименование характеристик земельного участка	Значение характеристики
1	2	3
1.	Сведения об адресе земельного участка	—
1.1.	Сведения об ином месте нахождения земельного участка, не являющегося объектом адресации, в структурированном виде	Республика Дагестан, г Буйнакск, ул СНТ "Дружба-2", уч 416/80.
1.2.	Дополнительные сведения о месте нахождения земельного участка	—
2.	Площадь земельного участка ± величина погрешности определения(вычисления) площади (**Р ± ΔР**), **м^2**	521±8
3.	Формула, примененная для вычисления предельной погрешности определения площади земельного участка, с подставленными значениями и итоговые (вычисленные) значения (**ΔР**), м2	$\Delta P = 3,5 \cdot M_t \cdot \sqrt{P_{док}} = 3,5 \cdot 0,10 \cdot \sqrt{515} = 8$
4.	Площадь земельного участка согласно сведениям Единого государственного реестра недвижимости (**Ркад**), **м^2**	515
5.	Оценка расхождения **Р** и **Ркад (Р – Ркад), м^2**	6
6.	Предельный минимальный и максимальный размеры земельного участка (**Рмин и Рмакс), м^2**	—
7.	Кадастровый или иной государственный учетный номер (инвентарный) здания, сооружения, объекта незавершенного строительства,	05:44:000041:1414

КАРТА-ПЛАН ТЕРРИТОРИИ

Сведения об уточняемых земельных участках, необходимые для исправления реестровых ошибок в сведениях о местоположении их границ

1	2	3
	расположенного на земельном участке	
8.	Вид (виды) разрешенного использования	Для индивидуального жилищного строительства
8.1.	Дополнительные сведения об использовании земельного участка	—
9.	Сведения о земельных участках (землях общего пользования, территории общего пользования), посредством которых обеспечивается доступ	—
10.	Иные сведения	—

4. Пояснения к сведениям об уточняемом земельном участке с кадастровым номером 05:44:000041:1376 :

1.	—

1. Сведения о характерных точках границ уточняемого земельного участка с кадастровым номером 05:44:000041:1380

Система координат МСК-05 **Зона №** 1

Обозначение характерных точек границ	Координаты, м				Метод определения координат	Формулы, примененные для расчета средней квадратической погрешности определения координат характерных точек границ (M_t), с подставленными в такие формулы значениями и итоговые (вычисленные) значения M_t, м	Описание закрепления точки
	содержатся в Едином государственном реестре недвижимости		определены в результате выполнения комплексных кадастровых работ				
	X	Y	X	Y			
1	2	3	4	5	6	7	8
н163У	—	—	197092,76	317421,09	Метод спутниковых геодезических измерений (определений)	$M_t = \sqrt{\frac{\Delta^2}{n}}$	—
н164У	—	—	197086,04	317450,63	Метод спутниковых геодезических измерений (определений)	$M_t = \sqrt{\frac{\Delta^2}{n}}$	—
н165У	—	—	197065,95	317447,62	Метод спутниковых геодезических измерений (определений)	$M_t = \sqrt{\frac{\Delta^2}{n}}$	—

КАРТА-ПЛАН ТЕРРИТОРИИ

Сведения об уточняемых земельных участках, необходимые для исправления реестровых ошибок в сведениях о местоположении их границ

н166У	—	—	197072,93	317417,49	Метод спутниковых геодезических измерений (определений)	$M_t = \sqrt{\frac{\Delta^2}{n}}$	—
443	197093,58	317420,38	—	—	Метод спутниковых геодезических измерений (определений)	$M_t = \sqrt{\frac{\Delta^2}{n}}$	—
444	197087,27	317450,72	—	—	Метод спутниковых геодезических измерений (определений)	$M_t = \sqrt{\frac{\Delta^2}{n}}$	—
445	197068,49	317446,11	—	—	Метод спутниковых геодезических измерений (определений)	$M_t = \sqrt{\frac{\Delta^2}{n}}$	—
446	197074,80	317415,67	—	—	Метод спутниковых геодезических измерений (определений)	$M_t = \sqrt{\frac{\Delta^2}{n}}$	—
н163У	—	—	197092,76	317421,09	Метод спутниковых геодезических измерений (определений)	$M_t = \sqrt{\frac{\Delta^2}{n}}$	—

2. Сведения о частях границ уточняемого земельного участка с кадастровым номером 05:44:000041:1380

Обозначение части границ		Горизонтальное проложение (S), м	Описание прохождения части границ	Сведения о согласовании местоположения границ(согласовано/спорное)
от т.	до т.			
1	2	3	4	5
н163У	н164У	30,29	—	согласовано
н164У	н165У	20,31	—	согласовано
н165У	н166У	30,93	—	согласовано
н166У	н163У	20,15	—	согласовано

Лист №

КАРТА-ПЛАН ТЕРРИТОРИИ

Сведения об уточняемых земельных участках, необходимые для исправления реестровых ошибок в сведениях о местоположении их границ

3. Характеристики уточняемого земельного участка с кадастровым номером 05:44:000041:1380

№ п/п	Наименование характеристик земельного участка	Значение характеристики
1	2	3
1.	Сведения об адресе земельного участка	—
1.1.	Сведения об ином месте нахождения земельного участка, не являющегося объектом адресации, в структурированном виде	Респ Дагестан, г Буйнакск, ул. Каяева Гусейна Абдулгамидовича, №49а
1.2.	Дополнительные сведения о месте нахождения земельного участка	—
2.	Площадь земельного участка ± величина погрешности определения(вычисления) площади (**Р ± ΔР**), **м^2**	618±9
3.	Формула, примененная для вычисления предельной погрешности определения площади земельного участка, с подставленными значениями и итоговые (вычисленные) значения (**ΔР**), м2	$\Delta P = 3{,}5 \cdot M_t \cdot \sqrt{P_{док}} = 3{,}5 \cdot 0{,}10 \cdot \sqrt{600} = 9$
4.	Площадь земельного участка согласно сведениям Единого государственного реестра недвижимости (**Ркад**), **м^2**	600
5.	Оценка расхождения **Р** и **Ркад (Р – Ркад), м^2**	18
6.	Предельный минимальный и максимальный размеры земельного участка (**Рмин и Рмакс), м^2**	—
7.	Кадастровый или иной государственный учетный номер (инвентарный) здания, сооружения, объекта незавершенного строительства, расположенного на земельном участке	05:44:000041:1860
8.	Вид (виды) разрешенного использования	Для индивидуальной жилой застройки
8.1.	Дополнительные сведения об использовании земельного участка	—
9.	Сведения о земельных участках (землях общего пользования, территории общего пользования), посредством которых обеспечивается доступ	—
10.	Иные сведения	—

4. Пояснения к сведениям об уточняемом земельном участке с кадастровым номером 05:44:000041:1380 :

1.	—

1. Сведения о характерных точках границ уточняемого земельного участка с кадастровым номером 05:44:000041:1383

Система координат МСК-05 **Зона №** 1

КАРТА-ПЛАН ТЕРРИТОРИИ

Сведения об уточняемых земельных участках, необходимые для исправления реестровых ошибок в сведениях о местоположении их границ

Обозначение характерных точек границ	Координаты, м				Метод определения координат	Формулы, примененные для расчета средней квадратической погрешности определения координат характерных точек границ (M_t), с подставленными в такие формулы значениями и итоговые (вычисленные) значения M_t, м	Описание закрепления точки
	содержатся в Едином государственном реестре недвижимости		определены в результате выполнения комплексных кадастровых работ				
	X	Y	X	Y			
1	2	3	4	5	6	7	8
н178У	—	—	197534,36	316942,59	Метод спутниковых геодезических измерений (определений)	$M_t = \sqrt{\frac{\Delta^2}{n}}$	—
н179У	—	—	197551,05	316967,34	Метод спутниковых геодезических измерений (определений)	$M_t = \sqrt{\frac{\Delta^2}{n}}$	—
н180У	—	—	197537,43	316973,75	Метод спутниковых геодезических измерений (определений)	$M_t = \sqrt{\frac{\Delta^2}{n}}$	—
н181У	—	—	197520,78	316948,39	Метод спутниковых геодезических измерений (определений)	$M_t = \sqrt{\frac{\Delta^2}{n}}$	—
93	197536,03	316941,66	—	—	Метод спутниковых геодезических измерений (определений)	$M_t = \sqrt{\frac{\Delta^2}{n}}$	—
437	197553,31	316966,06	—	—	Метод спутниковых геодезических измерений (определений)	$M_t = \sqrt{\frac{\Delta^2}{n}}$	—

КАРТА-ПЛАН ТЕРРИТОРИИ

Сведения об уточняемых земельных участках, необходимые для исправления реестровых ошибок в сведениях о местоположении их границ

68	197539,46	316972,30	—	—	Метод спутниковых геодезических измерений (определений)	$M_t = \sqrt{\frac{\Delta^2}{n}}$	—
438	197522,84	316947,71	—	—	Метод спутниковых геодезических измерений (определений)	$M_t = \sqrt{\frac{\Delta^2}{n}}$	—
н178У	—	—	197534,36	316942,59	Метод спутниковых геодезических измерений (определений)	$M_t = \sqrt{\frac{\Delta^2}{n}}$	—

2. Сведения о частях границ уточняемого земельного участка с кадастровым номером 05:44:000041:1383

Обозначение части границ		Горизонтальное проложение (S), м	Описание прохождения части границ	Сведения о согласовании местоположения границ(согласовано/спорное)
от т.	до т.			
1	2	3	4	5
н178У	н179У	29,85	—	согласовано
н179У	н180У	15,05	—	согласовано
н180У	н181У	30,34	—	согласовано
н181У	н178У	14,77	—	согласовано

3. Характеристики уточняемого земельного участка с кадастровым номером 05:44:000041:1383

№ п/п	Наименование характеристик земельного участка	Значение характеристики
1	2	3
1.	Сведения об адресе земельного участка	—
1.1.	Сведения об ином месте нахождения земельного участка, не являющегося объектом адресации, в структурированном виде	Республика Дагестан, г. Буйнакск, снт "Дружба-2", уч.№425
1.2.	Дополнительные сведения о месте нахождения земельного участка	—
2.	Площадь земельного участка ± величина погрешности определения(вычисления) площади (**Р ± ΔР**), **м^2**	443±7
3.	Формула, примененная для вычисления предельной погрешности определения площади земельного участка, с подставленными значениями и итоговые (вычисленные) значения (**ΔР**), м2	$\Delta P = 3,5 \cdot M_t \cdot \sqrt{P_{док}} = 3,5 \cdot 0,10 \cdot \sqrt{435} = 7$
4.	Площадь земельного участка согласно сведениям Единого	435

КАРТА-ПЛАН ТЕРРИТОРИИ

Сведения об уточняемых земельных участках, необходимые для исправления реестровых ошибок в сведениях о местоположении их границ

1	2	3
	государственного реестра недвижимости (**Ркад**), **м²**	
5.	Оценка расхождения **Р** и **Ркад (Р – Ркад), м²**	8
6.	Предельный минимальный и максимальный размеры земельного участка (**Рмин и Рмакс), м²**	—
7.	Кадастровый или иной государственный учетный номер (инвентарный) здания, сооружения, объекта незавершенного строительства, расположенного на земельном участке	—
8.	Вид (виды) разрешенного использования	для индивидуального жилищного строительства
8.1.	Дополнительные сведения об использовании земельного участка	—
9.	Сведения о земельных участках (землях общего пользования, территории общего пользования), посредством которых обеспечивается доступ	—
10.	Иные сведения	—

4. Пояснения к сведениям об уточняемом земельном участке с кадастровым номером 05:44:000041:1383 :

1.	—

1. Сведения о характерных точках границ уточняемого земельного участка с кадастровым номером 05:44:000041:1384

Система координат МСК-05 **Зона № 1**

Обозначение характерных точек границ	Координаты, м				Метод определения координат	Формулы, примененные для расчета средней квадратической погрешности определения координат характерных точек границ (M_t), с подставленными в такие формулы значениями и итоговые (вычисленные) значения M_t, м	Описание закрепления точки
	содержатся в Едином государственном реестре недвижимости		определены в результате выполнения комплексных кадастровых работ				
	X	Y	X	Y			
1	2	3	4	5	6	7	8
н1003У	—	—	197041,92	317480,46	Метод спутниковых геодезических измерений (определений)	$M_t = \sqrt{\frac{\Delta^2}{n}}$	—
н1004У	—	—	197033,62	317511,65	Метод спутниковых геодезических измерений	$M_t = \sqrt{\frac{\Delta^2}{n}}$	—

КАРТА-ПЛАН ТЕРРИТОРИИ

Сведения об уточняемых земельных участках, необходимые для исправления реестровых ошибок в сведениях о местоположении их границ

					(определений)		
н1005У	—	—	197014,12	317507,58	Метод спутниковых геодезических измерений (определений)	$M_t = \sqrt{\frac{\Delta^2}{n}}$	—
н1006У	—	—	197021,85	317477,87	Метод спутниковых геодезических измерений (определений)	$M_t = \sqrt{\frac{\Delta^2}{n}}$	—
439	197041,99	317480,06	—	—	Метод спутниковых геодезических измерений (определений)	$M_t = \sqrt{\frac{\Delta^2}{n}}$	—
440	197034,31	317509,04	—	—	Метод спутниковых геодезических измерений (определений)	$M_t = \sqrt{\frac{\Delta^2}{n}}$	—
441	197014,36	317506,28	—	—	Метод спутниковых геодезических измерений (определений)	$M_t = \sqrt{\frac{\Delta^2}{n}}$	—
442	197022,01	317477,27	—	—	Метод спутниковых геодезических измерений (определений)	$M_t = \sqrt{\frac{\Delta^2}{n}}$	—
н1003У	—	—	197041,92	317480,46	Метод спутниковых геодезических измерений (определений)	$M_t = \sqrt{\frac{\Delta^2}{n}}$	—

2. Сведения о частях границ уточняемого земельного участка с кадастровым номером 05:44:000041:1384

Обозначение части границ		Горизонтальное проложение (S), м	Описание прохождения части границ	Сведения о согласовании местоположения границ(согласовано/спорное)
от т.	до т.			

КАРТА-ПЛАН ТЕРРИТОРИИ

Сведения об уточняемых земельных участках, необходимые для исправления реестровых ошибок в сведениях о местоположении их границ

1	2	3	4	5
н1003У	н1004У	32,28	—	согласовано
н1004У	н1005У	19,92	—	согласовано
н1005У	н1006У	30,70	—	согласовано
н1006У	н1003У	20,24	—	согласовано

3. Характеристики уточняемого земельного участка с кадастровым номером 05:44:000041:1384

№ п/п	Наименование характеристик земельного участка	Значение характеристики
1	2	3
1.	Сведения об адресе земельного участка	—
1.1.	Сведения об ином месте нахождения земельного участка, не являющегося объектом адресации, в структурированном виде	Республика Дагестан, г Буйнакск, снт Дружба-2, уч № 244
1.2.	Дополнительные сведения о месте нахождения земельного участка	—
2.	Площадь земельного участка ± величина погрешности определения(вычисления) площади (**Р ± ΔР**), **м^2**	629±9
3.	Формула, примененная для вычисления предельной погрешности определения площади земельного участка, с подставленными значениями и итоговые (вычисленные) значения (**ΔР**), м2	$\Delta P = 3{,}5 \cdot M_t \cdot \sqrt{P_{док}} = 3{,}5 \cdot 0{,}10 \cdot \sqrt{600} = 9$
4.	Площадь земельного участка согласно сведениям Единого государственного реестра недвижимости (**Ркад**), **м^2**	600
5.	Оценка расхождения **Р** и **Ркад (Р – Ркад), м^2**	29
6.	Предельный минимальный и максимальный размеры земельного участка (**Рмин и Рмакс), м^2**	—
7.	Кадастровый или иной государственный учетный номер (инвентарный) здания, сооружения, объекта незавершенного строительства, расположенного на земельном участке	—
8.	Вид (виды) разрешенного использования	Для индивидуального жилищного строительства
8.1.	Дополнительные сведения об использовании земельного участка	—
9.	Сведения о земельных участках (землях общего пользования, территории общего пользования), посредством которых обеспечивается доступ	—
10.	Иные сведения	—

4. Пояснения к сведениям об уточняемом земельном участке с кадастровым номером 05:44:000041:1384 :

1.	—

Лист №

КАРТА-ПЛАН ТЕРРИТОРИИ

Сведения об уточняемых земельных участках, необходимые для исправления реестровых ошибок в сведениях о местоположении их границ

1. Сведения о характерных точках границ уточняемого земельного участка с кадастровым номером 05:44:000041:1385

Система координат МСК-05 **Зона № 1**

Обозначение характерных точек границ	Координаты, м				Метод определения координат	Формулы, примененные для расчета средней квадратической погрешности определения координат характерных точек границ (M_t), с подставленными в такие формулы значениями и итоговые (вычисленные) значения M_t, м	Описание закрепления точки
	содержатся в Едином государственном реестре недвижимости		определены в результате выполнения комплексных кадастровых работ				
	X	Y	X	Y			
1	2	3	4	5	6	7	8
н182У	—	—	197120,40	316761,33	Метод спутниковых геодезических измерений (определений)	$M_t = \sqrt{\frac{\Delta^2}{n}}$	—
н183У	—	—	197114,04	316777,46	Метод спутниковых геодезических измерений (определений)	$M_t = \sqrt{\frac{\Delta^2}{n}}$	—
н184У	—	—	197078,30	316760,77	Метод спутниковых геодезических измерений (определений)	$M_t = \sqrt{\frac{\Delta^2}{n}}$	—
н185У	—	—	197082,81	316748,22	Метод спутниковых геодезических измерений (определений)	$M_t = \sqrt{\frac{\Delta^2}{n}}$	—
447	197119,96	316761,22	—	—	Метод спутниковых геодезических измерений (определений)	$M_t = \sqrt{\frac{\Delta^2}{n}}$	—
448	197112,84	316776,86	—	—	Метод спутниковых геодезических измерений	$M_t = \sqrt{\frac{\Delta^2}{n}}$	—

КАРТА-ПЛАН ТЕРРИТОРИИ

Сведения об уточняемых земельных участках, необходимые для исправления реестровых ошибок в сведениях о местоположении их границ

					(определений)		
449	197077,14	316760,05	—	—	Метод спутниковых геодезических измерений (определений)	$M_t = \sqrt{\frac{\Delta^2}{n}}$	—
450	197082,45	316748,01	—	—	Метод спутниковых геодезических измерений (определений)	$M_t = \sqrt{\frac{\Delta^2}{n}}$	—
н182У	—	—	197120,40	316761,33	Метод спутниковых геодезических измерений (определений)	$M_t = \sqrt{\frac{\Delta^2}{n}}$	—

2. Сведения о частях границ уточняемого земельного участка с кадастровым номером 05:44:000041:1385

Обозначение части границ		Горизонтальное проложение (S), м	Описание прохождения части границ	Сведения о согласовании местоположения границ(согласовано/спорное)
от т.	до т.			
1	2	3	4	5
н182У	н183У	17,34	—	согласовано
н183У	н184У	39,44	—	согласовано
н184У	н185У	13,34	—	согласовано
н185У	н182У	39,81	—	согласовано

3. Характеристики уточняемого земельного участка с кадастровым номером 05:44:000041:1385

№ п/п	Наименование характеристик земельного участка	Значение характеристики
1	2	3
1.	Сведения об адресе земельного участка	—
1.1.	Сведения об ином месте нахождения земельного участка, не являющегося объектом адресации, в структурированном виде	Республика Дагестан, г Буйнакск, снт Дружба, уч № 181 "в"
1.2.	Дополнительные сведения о месте нахождения земельного участка	—
2.	Площадь земельного участка ± величина погрешности определения(вычисления) площади (**Р ± ΔР**), **м²**	607±9
3.	Формула, примененная для вычисления предельной погрешности определения площади земельного участка, с подставленными значениями и итоговые (вычисленные) значения (**ΔР**), м2	$\Delta P = 3,5 \cdot M_t \cdot \sqrt{P_{док}} = 3,5 \cdot 0,10 \cdot \sqrt{600} = 9$

КАРТА-ПЛАН ТЕРРИТОРИИ

Сведения об уточняемых земельных участках, необходимые для исправления реестровых ошибок в сведениях о местоположении их границ

1	2	3
4.	Площадь земельного участка согласно сведениям Единого государственного реестра недвижимости (**Ркад**), **м^2**	600
5.	Оценка расхождения **Р** и **Ркад (Р – Ркад), м^2**	7
6.	Предельный минимальный и максимальный размеры земельного участка (**Рмин и Рмакс), м^2**	—
7.	Кадастровый или иной государственный учетный номер (инвентарный) здания, сооружения, объекта незавершенного строительства, расположенного на земельном участке	—
8.	Вид (виды) разрешенного использования	Для индивидуального жилищного строительсва
8.1.	Дополнительные сведения об использовании земельного участка	—
9.	Сведения о земельных участках (землях общего пользования, территории общего пользования), посредством которых обеспечивается доступ	—
10.	Иные сведения	—

4. Пояснения к сведениям об уточняемом земельном участке с кадастровым номером 05:44:000041:1385 :

1.	—

1. Сведения о характерных точках границ уточняемого земельного участка с кадастровым номером 05:44:000041:1386

Система координат МСК-05 **Зона №** 1

Обозначение характерных точек границ	Координаты, м				Метод определения координат	Формулы, примененные для расчета средней квадратической погрешности определения координат характерных точек границ (M_t), с подставленными в такие формулы значениями и итоговые (вычисленные) значения M_t, м	Описание закрепления точки
	содержатся в Едином государственном реестре недвижимости		определены в результате выполнения комплексных кадастровых работ				
	X	Y	X	Y			
1	2	3	4	5	6	7	8
н444У	—	—	197256,80	316697,85	Метод спутниковых геодезических измерений (определений)	$M_t = \sqrt{\frac{\Delta^2}{n}}$	—

КАРТА-ПЛАН ТЕРРИТОРИИ

Сведения об уточняемых земельных участках, необходимые для исправления реестровых ошибок в сведениях о местоположении их границ

н445У	—	—	197242,30	316729,87	Метод спутниковых геодезических измерений (определений)	$M_t = \sqrt{\frac{\Delta^2}{n}}$	—
н446У	—	—	197226,92	316722,69	Метод спутниковых геодезических измерений (определений)	$M_t = \sqrt{\frac{\Delta^2}{n}}$	—
н447У	—	—	197241,51	316690,21	Метод спутниковых геодезических измерений (определений)	$M_t = \sqrt{\frac{\Delta^2}{n}}$	—
903	197256,34	316697,80	—	—	Метод спутниковых геодезических измерений (определений)	$M_t = \sqrt{\frac{\Delta^2}{n}}$	—
904	197242,07	316730,28	—	—	Метод спутниковых геодезических измерений (определений)	$M_t = \sqrt{\frac{\Delta^2}{n}}$	—
905	197226,97	316723,38	—	—	Метод спутниковых геодезических измерений (определений)	$M_t = \sqrt{\frac{\Delta^2}{n}}$	—
906	197241,64	316689,76	—	—	Метод спутниковых геодезических измерений (определений)	$M_t = \sqrt{\frac{\Delta^2}{n}}$	—
н444У	—	—	197256,80	316697,85	Метод спутниковых геодезических измерений (определений)	$M_t = \sqrt{\frac{\Delta^2}{n}}$	—

КАРТА-ПЛАН ТЕРРИТОРИИ

Сведения об уточняемых земельных участках, необходимые для исправления реестровых ошибок в сведениях о местоположении их границ

2. Сведения о частях границ уточняемого земельного участка с кадастровым номером 05:44:000041:1386

Обозначение части границ		Горизонтальное проложение (S), м	Описание прохождения части границ	Сведения о согласовании местоположения границ(согласовано/спорное)
от т.	до т.			
1	2	3	4	5
н444У	н445У	35,15	—	согласовано
н445У	н446У	16,97	—	согласовано
н446У	н447У	35,61	—	согласовано
н447У	н444У	17,09	—	согласовано

3. Характеристики уточняемого земельного участка с кадастровым номером 05:44:000041:1386

№ п/п	Наименование характеристик земельного участка	Значение характеристики
1	2	3
1.	Сведения об адресе земельного участка	—
1.1.	Сведения об ином месте нахождения земельного участка, не являющегося объектом адресации, в структурированном виде	Республика Дагестан, г Буйнакск, снт Дружба-2, уч 160 "б"
1.2.	Дополнительные сведения о месте нахождения земельного участка	—
2.	Площадь земельного участка ± величина погрешности определения(вычисления) площади (**Р ± ΔР**), **м^2**	602±9
3.	Формула, примененная для вычисления предельной погрешности определения площади земельного участка, с подставленными значениями и итоговые (вычисленные) значения (**ΔР**), м2	$\Delta P = 3,5 \cdot M_t \cdot \sqrt{P_{док}} = 3,5 \cdot 0,10 \cdot \sqrt{600} = 9$
4.	Площадь земельного участка согласно сведениям Единого государственного реестра недвижимости (**Ркад**), **м^2**	600
5.	Оценка расхождения **Р** и **Ркад (Р – Ркад), м^2**	2
6.	Предельный минимальный и максимальный размеры земельного участка (**Рмин и Рмакс), м^2**	—
7.	Кадастровый или иной государственный учетный номер (инвентарный) здания, сооружения, объекта незавершенного строительства, расположенного на земельном участке	—
8.	Вид (виды) разрешенного использования	Для индивидуального жилищного строительства
8.1.	Дополнительные сведения об использовании земельного участка	—
9.	Сведения о земельных участках (землях общего пользования, территории общего пользования), посредством которых обеспечивается доступ	—

КАРТА-ПЛАН ТЕРРИТОРИИ

Сведения об уточняемых земельных участках, необходимые для исправления реестровых ошибок в сведениях о местоположении их границ

1	2	3
10.	Иные сведения	—

4. Пояснения к сведениям об уточняемом земельном участке с кадастровым номером 05:44:000041:1386 :

1.	—

1. Сведения о характерных точках границ уточняемого земельного участка с кадастровым номером 05:44:000041:1392

Система координат МСК-05 **Зона № 1**

Обозначение характерных точек границ	Координаты, м				Метод определения координат	Формулы, примененные для расчета средней квадратической погрешности определения координат характерных точек границ (M_t), с подставленными в такие формулы значениями и итоговые (вычисленные) значения M_t, м	Описание закрепления точки
	содержатся в Едином государственном реестре недвижимости		определены в результате выполнения комплексных кадастровых работ				
	X	Y	X	Y			
1	2	3	4	5	6	7	8
н1317У	—	—	197222,05	316678,03	Метод спутниковых геодезических измерений (определений)	$M_t = \sqrt{\frac{\Delta^2}{n}}$	—
н1318У	—	—	197202,72	316712,63	Метод спутниковых геодезических измерений (определений)	$M_t = \sqrt{\frac{\Delta^2}{n}}$	—
н1319У	—	—	197183,09	316703,00	Метод спутниковых геодезических измерений (определений)	$M_t = \sqrt{\frac{\Delta^2}{n}}$	—
н472У	—	—	197189,19	316691,02	Метод спутниковых геодезических измерений (определений)	$M_t = \sqrt{\frac{\Delta^2}{n}}$	—

КАРТА-ПЛАН ТЕРРИТОРИИ

Сведения об уточняемых земельных участках, необходимые для исправления реестровых ошибок в сведениях о местоположении их границ

н471У	—	—	197199,65	316669,04	Метод спутниковых геодезических измерений (определений)	$M_t = \sqrt{\frac{\Delta^2}{n}}$	—
н1320У	—	—	197200,43	316667,29	Метод спутниковых геодезических измерений (определений)	$M_t = \sqrt{\frac{\Delta^2}{n}}$	—
451	197222,96	316676,36	—	—	Метод спутниковых геодезических измерений (определений)	$M_t = \sqrt{\frac{\Delta^2}{n}}$	—
452	197202,72	316712,63	—	—	Метод спутниковых геодезических измерений (определений)	$M_t = \sqrt{\frac{\Delta^2}{n}}$	—
453	197184,07	316703,02	—	—	Метод спутниковых геодезических измерений (определений)	$M_t = \sqrt{\frac{\Delta^2}{n}}$	—
454	197202,77	316666,20	—	—	Метод спутниковых геодезических измерений (определений)	$M_t = \sqrt{\frac{\Delta^2}{n}}$	—
н1317У	—	—	197222,05	316678,03	Метод спутниковых геодезических измерений (определений)	$M_t = \sqrt{\frac{\Delta^2}{n}}$	—

2. Сведения о частях границ уточняемого земельного участка с кадастровым номером 05:44:000041:1392

Обозначение части границ		Горизонтальное проложение (S), м	Описание прохождения части границ	Сведения о согласовании местоположения границ(согласовано/спорное)
от т.	до т.			
1	2	3	4	5
н1317У	н1318У	39,63	—	согласовано

КАРТА-ПЛАН ТЕРРИТОРИИ

Сведения об уточняемых земельных участках, необходимые для исправления реестровых ошибок в сведениях о местоположении их границ

н1318У	н1319У	21,86	—	согласовано
н1319У	н472У	13,44	—	согласовано
н472У	н471У	24,34	—	согласовано
н471У	н1320У	1,92	—	согласовано
н1320У	н1317У	24,14	—	согласовано

3. Характеристики уточняемого земельного участка с кадастровым номером 05:44:000041:1392

№ п/п	Наименование характеристик земельного участка	Значение характеристики
1	2	3
1.	Сведения об адресе земельного участка	Российская Федерация, Республика Дагестан, г.о. город Буйнакск, г Буйнакск, ул Ломоносова, з/у 161
1.1.	Сведения об ином месте нахождения земельного участка, не являющегося объектом адресации, в структурированном виде	—
1.2.	Дополнительные сведения о месте нахождения земельного участка	—
2.	Площадь земельного участка ± величина погрешности определения(вычисления) площади (**Р ± ΔР**), **м^2**	906±11
3.	Формула, примененная для вычисления предельной погрешности определения площади земельного участка, с подставленными значениями и итоговые (вычисленные) значения (**ΔР**), м2	$\Delta P = 3{,}5 \cdot M_t \cdot \sqrt{P_{док}} = 3{,}5 \cdot 0{,}10 \cdot \sqrt{902} = 11$
4.	Площадь земельного участка согласно сведениям Единого государственного реестра недвижимости (**Ркад**), **м^2**	902
5.	Оценка расхождения **Р** и **Ркад (Р – Ркад), м^2**	4
6.	Предельный минимальный и максимальный размеры земельного участка (**Рмин и Рмакс), м^2**	—
7.	Кадастровый или иной государственный учетный номер (инвентарный) здания, сооружения, объекта незавершенного строительства, расположенного на земельном участке	05:44:000041:1412
8.	Вид (виды) разрешенного использования	Под жилую застройку Индивидуальную
8.1.	Дополнительные сведения об использовании земельного участка	—
9.	Сведения о земельных участках (землях общего пользования, территории общего пользования), посредством которых обеспечивается доступ	—
10.	Иные сведения	—

КАРТА-ПЛАН ТЕРРИТОРИИ

Сведения об уточняемых земельных участках, необходимые для исправления реестровых ошибок в сведениях о местоположении их границ

4. Пояснения к сведениям об уточняемом земельном участке с кадастровым номером 05:44:000041:1392 :

1.	—

1. Сведения о характерных точках границ уточняемого земельного участка с кадастровым номером 05:44:000041:1394

Система координат МСК-05 **Зона № 1**

Обозначение характерных точек границ	Координаты, м				Метод определения координат	Формулы, примененные для расчета средней квадратической погрешности определения координат характерных точек границ (M_t), с подставленными в такие формулы значениями и итоговые (вычисленные) значения M_t, м	Описание закрепления точки
	содержатся в Едином государственном реестре недвижимости		определены в результате выполнения комплексных кадастровых работ				
	X	Y	X	Y			
1	2	3	4	5	6	7	8
н68У	—	—	196990,96	317024,54	Метод спутниковых геодезических измерений (определений)	$M_t = \sqrt{\frac{\Delta^2}{n}}$	—
н1У	—	—	196980,09	317041,32	Метод спутниковых геодезических измерений (определений)	$M_t = \sqrt{\frac{\Delta^2}{n}}$	—
н69У	—	—	196954,83	317025,14	Метод спутниковых геодезических измерений (определений)	$M_t = \sqrt{\frac{\Delta^2}{n}}$	—
н21У	—	—	196965,71	317008,34	Метод спутниковых геодезических измерений (определений)	$M_t = \sqrt{\frac{\Delta^2}{n}}$	—
467	196990,96	317024,54	—	—	Метод спутниковых геодезических измерений (определений)	$M_t = \sqrt{\frac{\Delta^2}{n}}$	—

КАРТА-ПЛАН ТЕРРИТОРИИ

Сведения об уточняемых земельных участках, необходимые для исправления реестровых ошибок в сведениях о местоположении их границ

468	196980,09	317041,32	—	—	Метод спутниковых геодезических измерений (определений)	$M_t = \sqrt{\frac{\Delta^2}{n}}$	—
469	196954,83	317025,14	—	—	Метод спутниковых геодезических измерений (определений)	$M_t = \sqrt{\frac{\Delta^2}{n}}$	—
470	196965,71	317008,34	—	—	Метод спутниковых геодезических измерений (определений)	$M_t = \sqrt{\frac{\Delta^2}{n}}$	—
н68У	—	—	196990,96	317024,54	Метод спутниковых геодезических измерений (определений)	$M_t = \sqrt{\frac{\Delta^2}{n}}$	—

2. Сведения о частях границ уточняемого земельного участка с кадастровым номером 05:44:000041:1394

Обозначение части границ		Горизонтальное проложение (S), м	Описание прохождения части границ	Сведения о согласовании местоположения границ(согласовано/спорное)
от т.	до т.			
1	2	3	4	5
н68У	н1У	19,99	—	согласовано
н1У	н69У	30,00	—	согласовано
н69У	н21У	20,02	—	согласовано
н21У	н68У	30,00	—	согласовано

3. Характеристики уточняемого земельного участка с кадастровым номером 05:44:000041:1394

№ п/п	Наименование характеристик земельного участка	Значение характеристики
1	2	3
1.	Сведения об адресе земельного участка	Республика Дагестан, г Буйнакск, СНТ "Дружба-2", уч.433 "б".
1.1.	Сведения об ином месте нахождения земельного участка, не являющегося объектом адресации, в структурированном виде	—
1.2.	Дополнительные сведения о месте нахождения земельного участка	—
2.	Площадь земельного участка ± величина погрешности определения(вычисления) площади (**Р ± ΔР**), **м²**	600±9

КАРТА-ПЛАН ТЕРРИТОРИИ

Сведения об уточняемых земельных участках, необходимые для исправления реестровых ошибок в сведениях о местоположении их границ

1	2	3
3.	Формула, примененная для вычисления предельной погрешности определения площади земельного участка, с подставленными значениями и итоговые (вычисленные) значения (**ΔР**), м2	$\Delta P = 3{,}5 \cdot M_t \cdot \sqrt{P_{док}} = 3{,}5 \cdot 0{,}10 \cdot \sqrt{600} = 9$
4.	Площадь земельного участка согласно сведениям Единого государственного реестра недвижимости (**Ркад**), **м^2**	600
5.	Оценка расхождения **Р** и **Ркад (Р – Ркад), м^2**	0
6.	Предельный минимальный и максимальный размеры земельного участка (**Рмин и Рмакс), м^2**	—
7.	Кадастровый или иной государственный учетный номер (инвентарный) здания, сооружения, объекта незавершенного строительства, расположенного на земельном участке	—
8.	Вид (виды) разрешенного использования	Для индивидуального жилищного строительсва
8.1.	Дополнительные сведения об использовании земельного участка	—
9.	Сведения о земельных участках (землях общего пользования, территории общего пользования), посредством которых обеспечивается доступ	—
10.	Иные сведения	—

4. Пояснения к сведениям об уточняемом земельном участке с кадастровым номером 05:44:000041:1394 :

1.	—

1. Сведения о характерных точках границ уточняемого земельного участка с кадастровым номером 05:44:000041:1396

Система координат МСК-05 **Зона №** 1

Обозначение характерных точек границ	Координаты, м				Метод определения координат	Формулы, примененные для расчета средней квадратической погрешности определения координат характерных точек границ (M_t), с подставленными в такие формулы значениями и итоговые (вычисленные) значения M_t, м	Описание закрепления точки
	содержатся в Едином государственном реестре недвижимости		определены в результате выполнения комплексных кадастровых работ				
	X	Y	X	Y			
1	2	3	4	5	6	7	8
н1195У	—	—	196916,10	316907,36	Метод спутниковых геодезических измерений	$M_t = \sqrt{\frac{\Delta^2}{n}}$	—

КАРТА-ПЛАН ТЕРРИТОРИИ

Сведения об уточняемых земельных участках, необходимые для исправления реестровых ошибок в сведениях о местоположении их границ

					(определений)		
н1196У	—	—	196916,09	316938,27	Метод спутниковых геодезических измерений (определений)	$M_t = \sqrt{\frac{\Delta^2}{n}}$	—
н1197У	—	—	196893,47	316935,68	Метод спутниковых геодезических измерений (определений)	$M_t = \sqrt{\frac{\Delta^2}{n}}$	—
н1198У	—	—	196898,49	316907,20	Метод спутниковых геодезических измерений (определений)	$M_t = \sqrt{\frac{\Delta^2}{n}}$	—
455	196944,05	316970,82	—	—	Метод спутниковых геодезических измерений (определений)	$M_t = \sqrt{\frac{\Delta^2}{n}}$	—
456	196933,18	316987,61	—	—	Метод спутниковых геодезических измерений (определений)	$M_t = \sqrt{\frac{\Delta^2}{n}}$	—
457	196907,86	316971,50	—	—	Метод спутниковых геодезических измерений (определений)	$M_t = \sqrt{\frac{\Delta^2}{n}}$	—
458	196918,73	316954,71	—	—	Метод спутниковых геодезических измерений (определений)	$M_t = \sqrt{\frac{\Delta^2}{n}}$	—
н1195У	—	—	196916,10	316907,36	Метод спутниковых геодезических измерений (определений)	$M_t = \sqrt{\frac{\Delta^2}{n}}$	—

КАРТА-ПЛАН ТЕРРИТОРИИ

Сведения об уточняемых земельных участках, необходимые для исправления реестровых ошибок в сведениях о местоположении их границ

2. Сведения о частях границ уточняемого земельного участка с кадастровым номером 05:44:000041:1396

Обозначение части границ		Горизонтальное проложение (S), м	Описание прохождения части границ	Сведения о согласовании местоположения границ(согласовано/спорное)
от т.	до т.			
1	2	3	4	5
н1195У	н1196У	30,91	—	согласовано
н1196У	н1197У	22,77	—	согласовано
н1197У	н1198У	28,92	—	согласовано
н1198У	н1195У	17,61	—	согласовано

3. Характеристики уточняемого земельного участка с кадастровым номером 05:44:000041:1396

№ п/п	Наименование характеристик земельного участка	Значение характеристики
1	2	3
1.	Сведения об адресе земельного участка	Республика Дагестан, г Буйнакск, СНТ "Дружба-2", уч.435 "а".
1.1.	Сведения об ином месте нахождения земельного участка, не являющегося объектом адресации, в структурированном виде	—
1.2.	Дополнительные сведения о месте нахождения земельного участка	—
2.	Площадь земельного участка ± величина погрешности определения(вычисления) площади (**Р ± ΔР**), **м^2**	601±9
3.	Формула, примененная для вычисления предельной погрешности определения площади земельного участка, с подставленными значениями и итоговые (вычисленные) значения (**ΔР**), м2	$\Delta P = 3,5 \cdot M_t \cdot \sqrt{P_{док}} = 3,5 \cdot 0,10 \cdot \sqrt{600} = 9$
4.	Площадь земельного участка согласно сведениям Единого государственного реестра недвижимости (**Ркад**), **м^2**	600
5.	Оценка расхождения **Р** и **Ркад (Р – Ркад), м^2**	1
6.	Предельный минимальный и максимальный размеры земельного участка (**Рмин и Рмакс), м^2**	—
7.	Кадастровый или иной государственный учетный номер (инвентарный) здания, сооружения, объекта незавершенного строительства, расположенного на земельном участке	—
8.	Вид (виды) разрешенного использования	ведение садоводства
8.1.	Дополнительные сведения об использовании земельного участка	—
9.	Сведения о земельных участках (землях общего пользования, территории общего пользования), посредством которых обеспечивается доступ	—

КАРТА-ПЛАН ТЕРРИТОРИИ

Сведения об уточняемых земельных участках, необходимые для исправления реестровых ошибок в сведениях о местоположении их границ

1	2	3
10.	Иные сведения	—

4. Пояснения к сведениям об уточняемом земельном участке с кадастровым номером 05:44:000041:1396 :

1.	—

1. Сведения о характерных точках границ уточняемого земельного участка с кадастровым номером 05:44:000041:1397

Система координат МСК-05 **Зона № 1**

Обозначение характерных точек границ	Координаты, м				Метод определения координат	Формулы, примененные для расчета средней квадратической погрешности определения координат характерных точек границ (M_t), с подставленными в такие формулы значениями и итоговые (вычисленные) значения M_t, м	Описание закрепления точки
	содержатся в Едином государственном реестре недвижимости		определены в результате выполнения комплексных кадастровых работ				
	X	Y	X	Y			
1	2	3	4	5	6	7	8
н20У	—	—	196976,57	316991,54	Метод спутниковых геодезических измерений (определений)	$M_t = \sqrt{\frac{\Delta^2}{n}}$	—
н21У	—	—	196965,71	317008,34	Метод спутниковых геодезических измерений (определений)	$M_t = \sqrt{\frac{\Delta^2}{n}}$	—
н22У	—	—	196940,41	316992,19	Метод спутниковых геодезических измерений (определений)	$M_t = \sqrt{\frac{\Delta^2}{n}}$	—
н23У	—	—	196951,28	316975,40	Метод спутниковых геодезических измерений (определений)	$M_t = \sqrt{\frac{\Delta^2}{n}}$	—

КАРТА-ПЛАН ТЕРРИТОРИИ

Сведения об уточняемых земельных участках, необходимые для исправления реестровых ошибок в сведениях о местоположении их границ

464	196976,57	316991,54	—	—	Метод спутниковых геодезических измерений (определений)	$M_t = \sqrt{\frac{\Delta^2}{n}}$	—
470	196965,71	317008,34	—	—	Метод спутниковых геодезических измерений (определений)	$M_t = \sqrt{\frac{\Delta^2}{n}}$	—
487	196940,41	316992,19	—	—	Метод спутниковых геодезических измерений (определений)	$M_t = \sqrt{\frac{\Delta^2}{n}}$	—
465	196951,28	316975,40	—	—	Метод спутниковых геодезических измерений (определений)	$M_t = \sqrt{\frac{\Delta^2}{n}}$	—
н20У	—	—	196976,57	316991,54	Метод спутниковых геодезических измерений (определений)	$M_t = \sqrt{\frac{\Delta^2}{n}}$	—

2. Сведения о частях границ уточняемого земельного участка с кадастровым номером 05:44:000041:1397

Обозначение части границ		Горизонтальное проложение (S), м	Описание прохождения части границ	Сведения о согласовании местоположения границ(согласовано/спорное)
от т.	до т.			
1	2	3	4	5
н20У	н21У	20,00	—	согласовано
н21У	н22У	30,02	—	согласовано
н22У	н23У	20,00	—	согласовано
н23У	н20У	30,00	—	согласовано

3. Характеристики уточняемого земельного участка с кадастровым номером 05:44:000041:1397

№ п/п	Наименование характеристик земельного участка	Значение характеристики
1	2	3
1.	Сведения об адресе земельного участка	Республика Дагестан, г Буйнакск, СНТ "Дружба-2", уч.434 "а".
1.1.	Сведения об ином месте нахождения земельного участка, не являющегося	—

КАРТА-ПЛАН ТЕРРИТОРИИ

Сведения об уточняемых земельных участках, необходимые для исправления реестровых ошибок в сведениях о местоположении их границ

1	2	3
	объектом адресации, в структурированном виде	
1.2.	Дополнительные сведения о месте нахождения земельного участка	—
2.	Площадь земельного участка ± величина погрешности определения(вычисления) площади (**Р ± ΔР**), **м²**	600±9
3.	Формула, примененная для вычисления предельной погрешности определения площади земельного участка, с подставленными значениями и итоговые (вычисленные) значения (**ΔР**), м2	$\Delta P = 3{,}5 \cdot M_t \cdot \sqrt{P_{док}} = 3{,}5 \cdot 0{,}10 \cdot \sqrt{600} = 9$
4.	Площадь земельного участка согласно сведениям Единого государственного реестра недвижимости (**Ркад**), **м²**	600
5.	Оценка расхождения **Р** и **Ркад (Р – Ркад), м²**	0
6.	Предельный минимальный и максимальный размеры земельного участка (**Рмин и Рмакс), м²**	—
7.	Кадастровый или иной государственный учетный номер (инвентарный) здания, сооружения, объекта незавершенного строительства, расположенного на земельном участке	—
8.	Вид (виды) разрешенного использования	ведение садоводства
8.1.	Дополнительные сведения об использовании земельного участка	—
9.	Сведения о земельных участках (землях общего пользования, территории общего пользования), посредством которых обеспечивается доступ	—
10.	Иные сведения	—

4. Пояснения к сведениям об уточняемом земельном участке с кадастровым номером 05:44:000041:1397 :

1.	—

1. Сведения о характерных точках границ уточняемого земельного участка с кадастровым номером 05:44:000041:1399

Система координат МСК-05 **Зона №** 1

Обозначение характерных точек границ	Координаты, м				Метод определения координат	Формулы, примененные для расчета средней квадратической погрешности определения координат характерных точек границ (M_t), с подставленными в такие формулы значениями и итоговые (вычисленные) значения M_t, м	Описание закрепления точки
	содержатся в Едином государственном реестре недвижимости		определены в результате выполнения комплексных кадастровых работ				
	X	Y	X	Y			

КАРТА-ПЛАН ТЕРРИТОРИИ

Сведения об уточняемых земельных участках, необходимые для исправления реестровых ошибок в сведениях о местоположении их границ

1	2	3	4	5	6	7	8
н75У	—	—	196987,43	316974,74	Метод спутниковых геодезических измерений (определений)	$M_t = \sqrt{\frac{\Delta^2}{n}}$	—
н20У	—	—	196976,57	316991,54	Метод спутниковых геодезических измерений (определений)	$M_t = \sqrt{\frac{\Delta^2}{n}}$	—
н23У	—	—	196951,28	316975,40	Метод спутниковых геодезических измерений (определений)	$M_t = \sqrt{\frac{\Delta^2}{n}}$	—
н76У	—	—	196962,14	316958,60	Метод спутниковых геодезических измерений (определений)	$M_t = \sqrt{\frac{\Delta^2}{n}}$	—
463	196987,43	316974,74	—	—	Метод спутниковых геодезических измерений (определений)	$M_t = \sqrt{\frac{\Delta^2}{n}}$	—
464	196976,57	316991,54	—	—	Метод спутниковых геодезических измерений (определений)	$M_t = \sqrt{\frac{\Delta^2}{n}}$	—
465	196951,28	316975,40	—	—	Метод спутниковых геодезических измерений (определений)	$M_t = \sqrt{\frac{\Delta^2}{n}}$	—
466	196962,14	316958,60	—	—	Метод спутниковых геодезических измерений (определений)	$M_t = \sqrt{\frac{\Delta^2}{n}}$	—

КАРТА-ПЛАН ТЕРРИТОРИИ

Сведения об уточняемых земельных участках, необходимые для исправления реестровых ошибок в сведениях о местоположении их границ

н75У	—	—	196987,43	316974,74	Метод спутниковых геодезических измерений (определений)	$M_t = \sqrt{\frac{\Delta^2}{n}}$	—

2. Сведения о частях границ уточняемого земельного участка с кадастровым номером 05:44:000041:1399

Обозначение части границ		Горизонтальное проложение (S), м	Описание прохождения части границ	Сведения о согласовании местоположения границ(согласовано/спорное)
от т.	до т.			
1	2	3	4	5
н75У	н20У	20,00	—	согласовано
н20У	н23У	30,00	—	согласовано
н23У	н76У	20,00	—	согласовано
н76У	н75У	30,00	—	согласовано

3. Характеристики уточняемого земельного участка с кадастровым номером 05:44:000041:1399

№ п/п	Наименование характеристик земельного участка	Значение характеристики
1	2	3
1.	Сведения об адресе земельного участка	Республика Дагестан, г. Буйнакск, снт "Дружба-2", уч. №434 "б"
1.1.	Сведения об ином месте нахождения земельного участка, не являющегося объектом адресации, в структурированном виде	—
1.2.	Дополнительные сведения о месте нахождения земельного участка	—
2.	Площадь земельного участка ± величина погрешности определения(вычисления) площади (**Р ± ΔР**), **м²**	600±9
3.	Формула, примененная для вычисления предельной погрешности определения площади земельного участка, с подставленными значениями и итоговые (вычисленные) значения (**ΔР**), м2	$\Delta P = 3,5 \cdot M_t \cdot \sqrt{P_{док}} = 3,5 \cdot 0,10 \cdot \sqrt{600} = 9$
4.	Площадь земельного участка согласно сведениям Единого государственного реестра недвижимости (**Ркад**), **м²**	600
5.	Оценка расхождения **Р** и **Ркад (Р – Ркад), м²**	0
6.	Предельный минимальный и максимальный размеры земельного участка (**Рмин и Рмакс), м²**	—
7.	Кадастровый или иной государственный учетный номер (инвентарный) здания, сооружения, объекта незавершенного строительства, расположенного на земельном участке	—

КАРТА-ПЛАН ТЕРРИТОРИИ

Сведения об уточняемых земельных участках, необходимые для исправления реестровых ошибок в сведениях о местоположении их границ

1	2	3
8.	Вид (виды) разрешенного использования	ведение садоводства
8.1.	Дополнительные сведения об использовании земельного участка	—
9.	Сведения о земельных участках (землях общего пользования, территории общего пользования), посредством которых обеспечивается доступ	—
10.	Иные сведения	—

4. Пояснения к сведениям об уточняемом земельном участке с кадастровым номером 05:44:000041:1399 :

1.	—

1. Сведения о характерных точках границ уточняемого земельного участка с кадастровым номером 05:44:000041:1400

Система координат МСК-05 **Зона № 1**

Обозначение характерных точек границ	Координаты, м				Метод определения координат	Формулы, примененные для расчета средней квадратической погрешности определения координат характерных точек границ (M_t), с подставленными в такие формулы значениями и итоговые (вычисленные) значения M_t, м	Описание закрепления точки
	содержатся в Едином государственном реестре недвижимости		определены в результате выполнения комплексных кадастровых работ				
	X	Y	X	Y			
1	2	3	4	5	6	7	8
н348У	—	—	196957,15	316872,21	Метод спутниковых геодезических измерений (определений)	$M_t = \sqrt{\frac{\Delta^2}{n}}$	—
н1246У	—	—	196957,06	316874,19	Метод спутниковых геодезических измерений (определений)	$M_t = \sqrt{\frac{\Delta^2}{n}}$	—
н1247У	—	—	196955,68	316903,64	Метод спутниковых геодезических измерений (определений)	$M_t = \sqrt{\frac{\Delta^2}{n}}$	—

КАРТА-ПЛАН ТЕРРИТОРИИ

Сведения об уточняемых земельных участках, необходимые для исправления реестровых ошибок в сведениях о местоположении их границ

н1248У	—	—	196937,48	316901,71	Метод спутниковых геодезических измерений (определений)	$M_t = \sqrt{\frac{\Delta^2}{n}}$	—
н349У	—	—	196939,02	316869,96	Метод спутниковых геодезических измерений (определений)	$M_t = \sqrt{\frac{\Delta^2}{n}}$	—
479	196991,23	316897,24	—	—	Метод спутниковых геодезических измерений (определений)	$M_t = \sqrt{\frac{\Delta^2}{n}}$	—
459	196980,36	316914,03	—	—	Метод спутниковых геодезических измерений (определений)	$M_t = \sqrt{\frac{\Delta^2}{n}}$	—
462	196955,07	316897,89	—	—	Метод спутниковых геодезических измерений (определений)	$M_t = \sqrt{\frac{\Delta^2}{n}}$	—
480	196965,94	316881,10	—	—	Метод спутниковых геодезических измерений (определений)	$M_t = \sqrt{\frac{\Delta^2}{n}}$	—
н348У	—	—	196957,15	316872,21	Метод спутниковых геодезических измерений (определений)	$M_t = \sqrt{\frac{\Delta^2}{n}}$	—

2. Сведения о частях границ уточняемого земельного участка с кадастровым номером 05:44:000041:1400

Обозначение части границ		Горизонтальное проложение (S), м	Описание прохождения части границ	Сведения о согласовании местоположения границ(согласовано/спорное)
от т.	до т.			
1	2	3	4	5
н348У	н1246У	1,98	—	согласовано

КАРТА-ПЛАН ТЕРРИТОРИИ

Сведения об уточняемых земельных участках, необходимые для исправления реестровых ошибок в сведениях о местоположении их границ

н1246У	н1247У	29,48	—	согласовано
н1247У	н1248У	18,30	—	согласовано
н1248У	н349У	31,79	—	согласовано
н349У	н348У	18,27	—	согласовано

3. Характеристики уточняемого земельного участка с кадастровым номером 05:44:000041:1400

№ п/п	Наименование характеристик земельного участка	Значение характеристики
1	2	3
1.	Сведения об адресе земельного участка	Республика Дагестан, г. Буйнакск, снт "Дружба-2", уч. № 436"в"
1.1.	Сведения об ином месте нахождения земельного участка, не являющегося объектом адресации, в структурированном виде	—
1.2.	Дополнительные сведения о месте нахождения земельного участка	—
2.	Площадь земельного участка ± величина погрешности определения(вычисления) площади (**Р ± ΔР**), **м^2**	577±9
3.	Формула, примененная для вычисления предельной погрешности определения площади земельного участка, с подставленными значениями и итоговые (вычисленные) значения (**ΔР**), м2	$\Delta P = 3,5 \cdot M_t \cdot \sqrt{P_{док}} = 3,5 \cdot 0,10 \cdot \sqrt{600} = 9$
4.	Площадь земельного участка согласно сведениям Единого государственного реестра недвижимости (**Ркад**), **м^2**	600
5.	Оценка расхождения **Р** и **Ркад (Р – Ркад), м^2**	-23
6.	Предельный минимальный и максимальный размеры земельного участка (**Рмин и Рмакс), м^2**	—
7.	Кадастровый или иной государственный учетный номер (инвентарный) здания, сооружения, объекта незавершенного строительства, расположенного на земельном участке	—
8.	Вид (виды) разрешенного использования	для индивидуального жилищного строительства
8.1.	Дополнительные сведения об использовании земельного участка	—
9.	Сведения о земельных участках (землях общего пользования, территории общего пользования), посредством которых обеспечивается доступ	—
10.	Иные сведения	—

4. Пояснения к сведениям об уточняемом земельном участке с кадастровым номером 05:44:000041:1400 :

1.	—

1. Сведения о характерных точках границ уточняемого земельного участка с кадастровым номером 05:44:000041:1401

КАРТА-ПЛАН ТЕРРИТОРИИ

Сведения об уточняемых земельных участках, необходимые для исправления реестровых ошибок в сведениях о местоположении их границ

Система координат МСК-05 **Зона № 1**

Обозначение характерных точек границ	Координаты, м				Метод определения координат	Формулы, примененные для расчета средней квадратической погрешности определения координат характерных точек границ (M_t), с подставленными в такие формулы значениями и итоговые (вычисленные) значения M_t, м	Описание закрепления точки
	содержатся в Едином государственном реестре недвижимости		определены в результате выполнения комплексных кадастровых работ				
	X	Y	X	Y			
1	2	3	4	5	6	7	8
н177У	—	—	197001,82	317007,76	Метод спутниковых геодезических измерений (определений)	$M_t = \sqrt{\frac{\Delta^2}{n}}$	—
н68У	—	—	196990,96	317024,54	Метод спутниковых геодезических измерений (определений)	$M_t = \sqrt{\frac{\Delta^2}{n}}$	—
н21У	—	—	196965,71	317008,34	Метод спутниковых геодезических измерений (определений)	$M_t = \sqrt{\frac{\Delta^2}{n}}$	—
н20У	—	—	196976,57	316991,54	Метод спутниковых геодезических измерений (определений)	$M_t = \sqrt{\frac{\Delta^2}{n}}$	—
483	197001,82	317007,76	—	—	Метод спутниковых геодезических измерений (определений)	$M_t = \sqrt{\frac{\Delta^2}{n}}$	—
467	196990,96	317024,54	—	—	Метод спутниковых геодезических измерений (определений)	$M_t = \sqrt{\frac{\Delta^2}{n}}$	—

КАРТА-ПЛАН ТЕРРИТОРИИ

Сведения об уточняемых земельных участках, необходимые для исправления реестровых ошибок в сведениях о местоположении их границ

470	196965,71	317008,34	—	—	Метод спутниковых геодезических измерений (определений)	$M_t = \sqrt{\frac{\Delta^2}{n}}$	—
464	196976,57	316991,54	—	—	Метод спутниковых геодезических измерений (определений)	$M_t = \sqrt{\frac{\Delta^2}{n}}$	—
н177У	—	—	197001,82	317007,76	Метод спутниковых геодезических измерений (определений)	$M_t = \sqrt{\frac{\Delta^2}{n}}$	—

2. Сведения о частях границ уточняемого земельного участка с кадастровым номером 05:44:000041:1401

Обозначение части границ		Горизонтальное проложение (S), м	Описание прохождения части границ	Сведения о согласовании местоположения границ(согласовано/спорное)
от т.	до т.			
1	2	3	4	5
н177У	н68У	19,99	—	согласовано
н68У	н21У	30,00	—	согласовано
н21У	н20У	20,00	—	согласовано
н20У	н177У	30,01	—	согласовано

3. Характеристики уточняемого земельного участка с кадастровым номером 05:44:000041:1401

№ п/п	Наименование характеристик земельного участка	Значение характеристики
1	2	3
1.	Сведения об адресе земельного участка	Республика Дагестан, г Буйнакск, с/т "Дружба, уч.433 "а".
1.1.	Сведения об ином месте нахождения земельного участка, не являющегося объектом адресации, в структурированном виде	—
1.2.	Дополнительные сведения о месте нахождения земельного участка	—
2.	Площадь земельного участка ± величина погрешности определения(вычисления) площади (**Р ± ΔР**), **м^2**	600±9
3.	Формула, примененная для вычисления предельной погрешности определения площади земельного участка, с подставленными значениями и итоговые (вычисленные) значения (**ΔР**), м2	$\Delta P = 3{,}5 \cdot M_t \cdot \sqrt{P_{док}} = 3{,}5 \cdot 0{,}10 \cdot \sqrt{600} = 9$
4.	Площадь земельного участка согласно сведениям Единого	600

КАРТА-ПЛАН ТЕРРИТОРИИ

Сведения об уточняемых земельных участках, необходимые для исправления реестровых ошибок в сведениях о местоположении их границ

1	2	3
	государственного реестра недвижимости (**Ркад**), **м²**	
5.	Оценка расхождения **Р** и **Ркад (Р – Ркад), м²**	0
6.	Предельный минимальный и максимальный размеры земельного участка (**Рмин и Рмакс), м²**	—
7.	Кадастровый или иной государственный учетный номер (инвентарный) здания, сооружения, объекта незавершенного строительства, расположенного на земельном участке	—
8.	Вид (виды) разрешенного использования	Для индивидуальной жилой застройки
8.1.	Дополнительные сведения об использовании земельного участка	—
9.	Сведения о земельных участках (землях общего пользования, территории общего пользования), посредством которых обеспечивается доступ	—
10.	Иные сведения	—

4. Пояснения к сведениям об уточняемом земельном участке с кадастровым номером 05:44:000041:1401 :

1.	—

1. Сведения о характерных точках границ уточняемого земельного участка с кадастровым номером 05:44:000041:1402

Система координат МСК-05 **Зона №** 1

Обозначение характерных точек границ	Координаты, м				Метод определения координат	Формулы, примененные для расчета средней квадратической погрешности определения координат характерных точек границ (M_t), с подставленными в такие формулы значениями и итоговые (вычисленные) значения M_t, м	Описание закрепления точки
	содержатся в Едином государственном реестре недвижимости		определены в результате выполнения комплексных кадастровых работ				
	X	Y	X	Y			
1	2	3	4	5	6	7	8
н1282У	—	—	196996,64	316883,55	Метод спутниковых геодезических измерений (определений)	$M_t = \sqrt{\frac{\Delta^2}{n}}$	—
н1283У	—	—	197000,00	316908,82	Метод спутниковых геодезических измерений	$M_t = \sqrt{\frac{\Delta^2}{n}}$	—

КАРТА-ПЛАН ТЕРРИТОРИИ

Сведения об уточняемых земельных участках, необходимые для исправления реестровых ошибок в сведениях о местоположении их границ

					(определений)		
н1284У	—	—	196974,84	316906,93	Метод спутниковых геодезических измерений (определений)	$M_t = \sqrt{\frac{\Delta^2}{n}}$	—
н1285У	—	—	196976,22	316879,20	Метод спутниковых геодезических измерений (определений)	$M_t = \sqrt{\frac{\Delta^2}{n}}$	—
472	196954,96	316954,08	—	—	Метод спутниковых геодезических измерений (определений)	$M_t = \sqrt{\frac{\Delta^2}{n}}$	—
455	196944,05	316970,82	—	—	Метод спутниковых геодезических измерений (определений)	$M_t = \sqrt{\frac{\Delta^2}{n}}$	—
458	196918,73	316954,71	—	—	Метод спутниковых геодезических измерений (определений)	$M_t = \sqrt{\frac{\Delta^2}{n}}$	—
473	196929,67	316937,94	—	—	Метод спутниковых геодезических измерений (определений)	$M_t = \sqrt{\frac{\Delta^2}{n}}$	—
н1282У	—	—	196996,64	316883,55	Метод спутниковых геодезических измерений (определений)	$M_t = \sqrt{\frac{\Delta^2}{n}}$	—

2. Сведения о частях границ уточняемого земельного участка с кадастровым номером 05:44:000041:1402

Обозначение части границ		Горизонтальное проложение (S), м	Описание прохождения части границ	Сведения о согласовании местоположения границ(согласовано/спорное)
от т.	до т.			

КАРТА-ПЛАН ТЕРРИТОРИИ

Сведения об уточняемых земельных участках, необходимые для исправления реестровых ошибок в сведениях о местоположении их границ

1	2	3	4	5
н1282У	н1283У	25,49	—	согласовано
н1283У	н1284У	25,23	—	согласовано
н1284У	н1285У	27,76	—	согласовано
н1285У	н1282У	20,88	—	согласовано

3. Характеристики уточняемого земельного участка с кадастровым номером 05:44:000041:1402

№ п/п	Наименование характеристик земельного участка	Значение характеристики
1	2	3
1.	Сведения об адресе земельного участка	Республика Дагестан, г. Буйнакск, ул. Озерная, д.15/6
1.1.	Сведения об ином месте нахождения земельного участка, не являющегося объектом адресации, в структурированном виде	—
1.2.	Дополнительные сведения о месте нахождения земельного участка	—
2.	Площадь земельного участка ± величина погрешности определения(вычисления) площади (**Р ± ΔР**), **м^2**	601±9
3.	Формула, примененная для вычисления предельной погрешности определения площади земельного участка, с подставленными значениями и итоговые (вычисленные) значения (**ΔР**), м2	$\Delta P = 3{,}5 \cdot M_t \cdot \sqrt{P_{док}} = 3{,}5 \cdot 0{,}10 \cdot \sqrt{600} = 9$
4.	Площадь земельного участка согласно сведениям Единого государственного реестра недвижимости (**Ркад**), **м^2**	600
5.	Оценка расхождения **Р** и **Ркад (Р – Ркад), м^2**	1
6.	Предельный минимальный и максимальный размеры земельного участка (**Рмин и Рмакс), м^2**	—
7.	Кадастровый или иной государственный учетный номер (инвентарный) здания, сооружения, объекта незавершенного строительства, расположенного на земельном участке	—
8.	Вид (виды) разрешенного использования	ведение садоводства
8.1.	Дополнительные сведения об использовании земельного участка	—
9.	Сведения о земельных участках (землях общего пользования, территории общего пользования), посредством которых обеспечивается доступ	—
10.	Иные сведения	—

4. Пояснения к сведениям об уточняемом земельном участке с кадастровым номером 05:44:000041:1402 :

1.	—

КАРТА-ПЛАН ТЕРРИТОРИИ

Сведения об уточняемых земельных участках, необходимые для исправления реестровых ошибок в сведениях о местоположении их границ

1. Сведения о характерных точках границ уточняемого земельного участка с кадастровым номером 05:44:000041:1403

Система координат МСК-05 **Зона № 1**

Обозначение характерных точек границ	Координаты, м				Метод определения координат	Формулы, примененные для расчета средней квадратической погрешности определения координат характерных точек границ (M_t), с подставленными в такие формулы значениями и итоговые (вычисленные) значения M_t, м	Описание закрепления точки
	содержатся в Едином государственном реестре недвижимости		определены в результате выполнения комплексных кадастровых работ				
	X	Y	X	Y			
1	2	3	4	5	6	7	8
н454У	—	—	196998,22	316957,77	Метод спутниковых геодезических измерений (определений)	$M_t = \sqrt{\frac{\Delta^2}{n}}$	—
н75У	—	—	196987,43	316974,74	Метод спутниковых геодезических измерений (определений)	$M_t = \sqrt{\frac{\Delta^2}{n}}$	—
н76У	—	—	196962,14	316958,60	Метод спутниковых геодезических измерений (определений)	$M_t = \sqrt{\frac{\Delta^2}{n}}$	—
н455У	—	—	196973,01	316941,81	Метод спутниковых геодезических измерений (определений)	$M_t = \sqrt{\frac{\Delta^2}{n}}$	—
481	196998,22	316957,77	—	—	Метод спутниковых геодезических измерений (определений)	$M_t = \sqrt{\frac{\Delta^2}{n}}$	—
463	196987,43	316974,74	—	—	Метод спутниковых геодезических измерений	$M_t = \sqrt{\frac{\Delta^2}{n}}$	—

КАРТА-ПЛАН ТЕРРИТОРИИ

Сведения об уточняемых земельных участках, необходимые для исправления реестровых ошибок в сведениях о местоположении их границ

					(определений)		
466	196962,14	316958,60	—	—	Метод спутниковых геодезических измерений (определений)	$M_t = \sqrt{\frac{\Delta^2}{n}}$	—
482	196973,01	316941,81	—	—	Метод спутниковых геодезических измерений (определений)	$M_t = \sqrt{\frac{\Delta^2}{n}}$	—
н454У	—	—	196998,22	316957,77	Метод спутниковых геодезических измерений (определений)	$M_t = \sqrt{\frac{\Delta^2}{n}}$	—

2. Сведения о частях границ уточняемого земельного участка с кадастровым номером 05:44:000041:1403

Обозначение части границ		Горизонтальное проложение (S), м	Описание прохождения части границ	Сведения о согласовании местоположения границ(согласовано/спорное)
от т.	до т.			
1	2	3	4	5
н454У	н75У	20,11	—	согласовано
н75У	н76У	30,00	—	согласовано
н76У	н455У	20,00	—	согласовано
н455У	н454У	29,84	—	согласовано

3. Характеристики уточняемого земельного участка с кадастровым номером 05:44:000041:1403

№ п/п	Наименование характеристик земельного участка	Значение характеристики
1	2	3
1.	Сведения об адресе земельного участка	Республика Дагестан, г. Буйнакск, снт СНТ "Дружба-2", уч. 434"в"
1.1.	Сведения об ином месте нахождения земельного участка, не являющегося объектом адресации, в структурированном виде	—
1.2.	Дополнительные сведения о месте нахождения земельного участка	—
2.	Площадь земельного участка ± величина погрешности определения(вычисления) площади (**Р ± ΔР**), **м²**	600±9
3.	Формула, примененная для вычисления предельной погрешности определения площади земельного участка, с подставленными значениями и итоговые (вычисленные) значения (**ΔР**), м2	$\Delta P = 3,5 \cdot M_t \cdot \sqrt{P_{док}} = 3,5 \cdot 0,10 \cdot \sqrt{600} = 9$

КАРТА-ПЛАН ТЕРРИТОРИИ

Сведения об уточняемых земельных участках, необходимые для исправления реестровых ошибок в сведениях о местоположении их границ

1	2	3
4.	Площадь земельного участка согласно сведениям Единого государственного реестра недвижимости (**Ркад**), **м^2**	600
5.	Оценка расхождения **Р** и **Ркад (Р – Ркад), м^2**	0
6.	Предельный минимальный и максимальный размеры земельного участка (**Рмин и Рмакс), м^2**	—
7.	Кадастровый или иной государственный учетный номер (инвентарный) здания, сооружения, объекта незавершенного строительства, расположенного на земельном участке	—
8.	Вид (виды) разрешенного использования	под строительство индивидуального жилого дома
8.1.	Дополнительные сведения об использовании земельного участка	—
9.	Сведения о земельных участках (землях общего пользования, территории общего пользования), посредством которых обеспечивается доступ	—
10.	Иные сведения	—

4. Пояснения к сведениям об уточняемом земельном участке с кадастровым номером 05:44:000041:1403 :

1.	—

1. Сведения о характерных точках границ уточняемого земельного участка с кадастровым номером 05:44:000041:1408

Система координат МСК-05 **Зона №** 1

Обозначение характерных точек границ	Координаты, м				Метод определения координат	Формулы, примененные для расчета средней квадратической погрешности определения координат характерных точек границ (M_t), с подставленными в такие формулы значениями и итоговые (вычисленные) значения M_t, м	Описание закрепления точки
	содержатся в Едином государственном реестре недвижимости		определены в результате выполнения комплексных кадастровых работ				
	X	Y	X	Y			
1	2	3	4	5	6	7	8
н204У	—	—	197571,09	316888,55	Метод спутниковых геодезических измерений (определений)	$M_t = \sqrt{\frac{\Delta^2}{n}}$	—

КАРТА-ПЛАН ТЕРРИТОРИИ

Сведения об уточняемых земельных участках, необходимые для исправления реестровых ошибок в сведениях о местоположении их границ

н205У	—	—	197582,06	316899,73	Метод спутниковых геодезических измерений (определений)	$M_t = \sqrt{\frac{\Delta^2}{n}}$	—
н206У	—	—	197551,58	316916,34	Метод спутниковых геодезических измерений (определений)	$M_t = \sqrt{\frac{\Delta^2}{n}}$	—
н207У	—	—	197547,05	316910,63	Метод спутниковых геодезических измерений (определений)	$M_t = \sqrt{\frac{\Delta^2}{n}}$	—
н208У	—	—	197544,08	316907,25	Метод спутниковых геодезических измерений (определений)	$M_t = \sqrt{\frac{\Delta^2}{n}}$	—
484	197571,01	316889,05	—	—	Метод спутниковых геодезических измерений (определений)	$M_t = \sqrt{\frac{\Delta^2}{n}}$	—
485	197582,80	316901,06	—	—	Метод спутниковых геодезических измерений (определений)	$M_t = \sqrt{\frac{\Delta^2}{n}}$	—
376	197556,59	316917,52	—	—	Метод спутниковых геодезических измерений (определений)	$M_t = \sqrt{\frac{\Delta^2}{n}}$	—
486	197548,80	316905,75	—	—	Метод спутниковых геодезических измерений (определений)	$M_t = \sqrt{\frac{\Delta^2}{n}}$	—
н204У	—	—	197571,09	316888,55	Метод спутниковых геодезических	$M_t = \sqrt{\frac{\Delta^2}{n}}$	—

КАРТА-ПЛАН ТЕРРИТОРИИ

Сведения об уточняемых земельных участках, необходимые для исправления реестровых ошибок в сведениях о местоположении их границ

					измерений (определений)		

2. Сведения о частях границ уточняемого земельного участка с кадастровым номером 05:44:000041:1408

Обозначение части границ		Горизонтальное проложение (S), м	Описание прохождения части границ	Сведения о согласовании местоположения границ(согласовано/спорное)
от т.	до т.			
1	2	3	4	5
н204У	н205У	15,66	—	согласовано
н205У	н206У	34,71	—	согласовано
н206У	н207У	7,29	—	согласовано
н207У	н208У	4,50	—	согласовано
н208У	н204У	32,85	—	согласовано

3. Характеристики уточняемого земельного участка с кадастровым номером 05:44:000041:1408

№ п/п	Наименование характеристик земельного участка	Значение характеристики
1	2	3
1.	Сведения об адресе земельного участка	—
1.1.	Сведения об ином месте нахождения земельного участка, не являющегося объектом адресации, в структурированном виде	Республика Дагестан, г Буйнакск, СНТ "Дружба-2" уч. 383
1.2.	Дополнительные сведения о месте нахождения земельного участка	—
2.	Площадь земельного участка ± величина погрешности определения(вычисления) площади (**Р ± ΔР**), **м^2**	454±7
3.	Формула, примененная для вычисления предельной погрешности определения площади земельного участка, с подставленными значениями и итоговые (вычисленные) значения (**ΔР**), м2	$\Delta P = 3,5 \cdot M_t \cdot \sqrt{P_{док}} = 3,5 \cdot 0,10 \cdot \sqrt{450} = 7$
4.	Площадь земельного участка согласно сведениям Единого государственного реестра недвижимости (**Ркад**), **м^2**	450
5.	Оценка расхождения **Р** и **Ркад (Р – Ркад), м^2**	4
6.	Предельный минимальный и максимальный размеры земельного участка (**Рмин и Рмакс), м^2**	—
7.	Кадастровый или иной государственный учетный номер (инвентарный) здания, сооружения, объекта незавершенного строительства, расположенного на земельном участке	—
8.	Вид (виды) разрешенного использования	Для индивидуального жилищного строительства

КАРТА-ПЛАН ТЕРРИТОРИИ

Сведения об уточняемых земельных участках, необходимые для исправления реестровых ошибок в сведениях о местоположении их границ

1	2	3
8.1.	Дополнительные сведения об использовании земельного участка	—
9.	Сведения о земельных участках (землях общего пользования, территории общего пользования), посредством которых обеспечивается доступ	—
10.	Иные сведения	—

4. Пояснения к сведениям об уточняемом земельном участке с кадастровым номером 05:44:000041:1408 :

1.	—

1. Сведения о характерных точках границ уточняемого земельного участка с кадастровым номером 05:44:000041:1411

Система координат МСК-05 **Зона №** 1

Обозначение характерных точек границ	Координаты, м				Метод определения координат	Формулы, примененные для расчета средней квадратической погрешности определения координат характерных точек границ (M_t), с подставленными в такие формулы значениями и итоговые (вычисленные) значения M_t, м	Описание закрепления точки
	содержатся в Едином государственном реестре недвижимости		определены в результате выполнения комплексных кадастровых работ				
	X	Y	X	Y			
1	2	3	4	5	6	7	8
н456У	—	—	196941,37	317465,32	Метод спутниковых геодезических измерений (определений)	$M_t = \sqrt{\frac{\Delta^2}{n}}$	—
н457У	—	—	196933,14	317493,90	Метод спутниковых геодезических измерений (определений)	$M_t = \sqrt{\frac{\Delta^2}{n}}$	—
н458У	—	—	196914,17	317489,68	Метод спутниковых геодезических измерений (определений)	$M_t = \sqrt{\frac{\Delta^2}{n}}$	—
н459У	—	—	196920,02	317465,83	Метод спутниковых геодезических измерений	$M_t = \sqrt{\frac{\Delta^2}{n}}$	—

КАРТА-ПЛАН ТЕРРИТОРИИ

Сведения об уточняемых земельных участках, необходимые для исправления реестровых ошибок в сведениях о местоположении их границ

					(определений)		
н460У	—	—	196926,53	317462,36	Метод спутниковых геодезических измерений (определений)	$M_t = \sqrt{\frac{\Delta^2}{n}}$	—
410	196941,03	317464,75	—	—	Метод спутниковых геодезических измерений (определений)	$M_t = \sqrt{\frac{\Delta^2}{n}}$	—
409	196933,22	317492,81	—	—	Метод спутниковых геодезических измерений (определений)	$M_t = \sqrt{\frac{\Delta^2}{n}}$	—
493	196932,89	317494,00	—	—	Метод спутниковых геодезических измерений (определений)	$M_t = \sqrt{\frac{\Delta^2}{n}}$	—
494	196914,17	317489,68	—	—	Метод спутниковых геодезических измерений (определений)	$M_t = \sqrt{\frac{\Delta^2}{n}}$	—
495	196920,02	317465,83	—	—	Метод спутниковых геодезических измерений (определений)	$M_t = \sqrt{\frac{\Delta^2}{n}}$	—
496	196926,53	317462,36	—	—	Метод спутниковых геодезических измерений (определений)	$M_t = \sqrt{\frac{\Delta^2}{n}}$	—
н456У	—	—	196941,37	317465,32	Метод спутниковых геодезических измерений (определений)	$M_t = \sqrt{\frac{\Delta^2}{n}}$	—

КАРТА-ПЛАН ТЕРРИТОРИИ

Сведения об уточняемых земельных участках, необходимые для исправления реестровых ошибок в сведениях о местоположении их границ

2. Сведения о частях границ уточняемого земельного участка с кадастровым номером 05:44:000041:1411

Обозначение части границ		Горизонтальное проложение (S), м	Описание прохождения части границ	Сведения о согласовании местоположения границ(согласовано/спорное)
от т.	до т.			
1	2	3	4	5
н456У	н457У	29,74	—	согласовано
н457У	н458У	19,43	—	согласовано
н458У	н459У	24,56	—	согласовано
н459У	н460У	7,38	—	согласовано
н460У	н456У	15,13	—	согласовано

3. Характеристики уточняемого земельного участка с кадастровым номером 05:44:000041:1411

№ п/п	Наименование характеристик земельного участка	Значение характеристики
1	2	3
1.	Сведения об адресе земельного участка	—
1.1.	Сведения об ином месте нахождения земельного участка, не являющегося объектом адресации, в структурированном виде	Республика Дагестан, г Буйнакск, СНТ "Дружба-2", уч № 249
1.2.	Дополнительные сведения о месте нахождения земельного участка	—
2.	Площадь земельного участка ± величина погрешности определения(вычисления) площади (**Р ± ΔР**), **м^2**	577±8
3.	Формула, примененная для вычисления предельной погрешности определения площади земельного участка, с подставленными значениями и итоговые (вычисленные) значения (**ΔР**), м2	$\Delta P = 3,5 \cdot M_t \cdot \sqrt{P_{док}} = 3,5 \cdot 0,10 \cdot \sqrt{572} = 8$
4.	Площадь земельного участка согласно сведениям Единого государственного реестра недвижимости (**Ркад**), **м^2**	572
5.	Оценка расхождения **Р** и **Ркад (Р – Ркад), м^2**	5
6.	Предельный минимальный и максимальный размеры земельного участка (**Рмин и Рмакс), м^2**	—
7.	Кадастровый или иной государственный учетный номер (инвентарный) здания, сооружения, объекта незавершенного строительства, расположенного на земельном участке	—
8.	Вид (виды) разрешенного использования	для индивидуального жилищного строительства
8.1.	Дополнительные сведения об использовании земельного участка	—
9.	Сведения о земельных участках (землях общего пользования, территории	—

КАРТА-ПЛАН ТЕРРИТОРИИ

Сведения об уточняемых земельных участках, необходимые для исправления реестровых ошибок в сведениях о местоположении их границ

1	2	3
	общего пользования), посредством которых обеспечивается доступ	
10.	Иные сведения	—

4. Пояснения к сведениям об уточняемом земельном участке с кадастровым номером 05:44:000041:1411 :

1.	—

1. Сведения о характерных точках границ уточняемого земельного участка с кадастровым номером 05:44:000041:1413

Система координат МСК-05 **Зона №** 1

Обозначение характерных точек границ	Координаты, м				Метод определения координат	Формулы, примененные для расчета средней квадратической погрешности определения координат характерных точек границ (M_t), с подставленными в такие формулы значениями и итоговые (вычисленные) значения M_t, м	Описание закрепления точки
	содержатся в Едином государственном реестре недвижимости		определены в результате выполнения комплексных кадастровых работ				
	X	Y	X	Y			
1	2	3	4	5	6	7	8
н1312У	—	—	197359,13	316851,28	Метод спутниковых геодезических измерений (определений)	$M_t = \sqrt{\frac{\Delta^2}{n}}$	—
н942У	—	—	197349,15	316862,73	Метод спутниковых геодезических измерений (определений)	$M_t = \sqrt{\frac{\Delta^2}{n}}$	—
н945У	—	—	197327,01	316841,26	Метод спутниковых геодезических измерений (определений)	$M_t = \sqrt{\frac{\Delta^2}{n}}$	—
н806У	—	—	197328,80	316839,24	Метод спутниковых геодезических измерений (определений)	$M_t = \sqrt{\frac{\Delta^2}{n}}$	—

КАРТА-ПЛАН ТЕРРИТОРИИ

Сведения об уточняемых земельных участках, необходимые для исправления реестровых ошибок в сведениях о местоположении их границ

н805У	—	—	197336,86	316830,21	Метод спутниковых геодезических измерений (определений)	$M_t = \sqrt{\frac{\Delta^2}{n}}$	—
488	197361,43	316851,30	—	—	Метод спутниковых геодезических измерений (определений)	$M_t = \sqrt{\frac{\Delta^2}{n}}$	—
489	197351,40	316862,37	—	—	Метод спутниковых геодезических измерений (определений)	$M_t = \sqrt{\frac{\Delta^2}{n}}$	—
490	197329,92	316841,44	—	—	Метод спутниковых геодезических измерений (определений)	$M_t = \sqrt{\frac{\Delta^2}{n}}$	—
491	197331,34	316839,94	—	—	Метод спутниковых геодезических измерений (определений)	$M_t = \sqrt{\frac{\Delta^2}{n}}$	—
492	197340,11	316830,33	—	—	Метод спутниковых геодезических измерений (определений)	$M_t = \sqrt{\frac{\Delta^2}{n}}$	—
н1312У	—	—	197359,13	316851,28	Метод спутниковых геодезических измерений (определений)	$M_t = \sqrt{\frac{\Delta^2}{n}}$	—

2. Сведения о частях границ уточняемого земельного участка с кадастровым номером 05:44:000041:1413

Обозначение части границ		Горизонтальное проложение (S), м	Описание прохождения части границ	Сведения о согласовании местоположения границ(согласовано/спорное)
от т.	до т.			
1	2	3	4	5
н1312У	н942У	15,19	—	согласовано

КАРТА-ПЛАН ТЕРРИТОРИИ

Сведения об уточняемых земельных участках, необходимые для исправления реестровых ошибок в сведениях о местоположении их границ

н942У	н945У	30,84	—	согласовано
н945У	н806У	2,70	—	согласовано
н806У	н805У	12,10	—	согласовано
н805У	н1312У	30,66	—	согласовано

3. Характеристики уточняемого земельного участка с кадастровым номером 05:44:000041:1413

№ п/п	Наименование характеристик земельного участка	Значение характеристики
1	2	3
1.	Сведения об адресе земельного участка	Российская Федерация, Республика Дагестан, г.о. город Буйнакск, г Буйнакск, ул Озерная, з/у 13б
1.1.	Сведения об ином месте нахождения земельного участка, не являющегося объектом адресации, в структурированном виде	—
1.2.	Дополнительные сведения о месте нахождения земельного участка	—
2.	Площадь земельного участка ± величина погрешности определения(вычисления) площади (**Р ± ΔР**), **м^2**	461±7
3.	Формула, примененная для вычисления предельной погрешности определения площади земельного участка, с подставленными значениями и итоговые (вычисленные) значения (**ΔР**), м2	$\Delta P = 3{,}5 \cdot M_t \cdot \sqrt{P_{док}} = 3{,}5 \cdot 0{,}10 \cdot \sqrt{449} = 7$
4.	Площадь земельного участка согласно сведениям Единого государственного реестра недвижимости (**Ркад**), **м^2**	449
5.	Оценка расхождения **Р** и **Ркад (Р – Ркад), м^2**	12
6.	Предельный минимальный и максимальный размеры земельного участка (**Рмин и Рмакс), м^2**	—
7.	Кадастровый или иной государственный учетный номер (инвентарный) здания, сооружения, объекта незавершенного строительства, расположенного на земельном участке	—
8.	Вид (виды) разрешенного использования	Под строительство индивидуального жилого дома
8.1.	Дополнительные сведения об использовании земельного участка	—
9.	Сведения о земельных участках (землях общего пользования, территории общего пользования), посредством которых обеспечивается доступ	—
10.	Иные сведения	—

4. Пояснения к сведениям об уточняемом земельном участке с кадастровым номером 05:44:000041:1413 :

1.	—

КАРТА-ПЛАН ТЕРРИТОРИИ

Сведения об уточняемых земельных участках, необходимые для исправления реестровых ошибок в сведениях о местоположении их границ

1. Сведения о характерных точках границ уточняемого земельного участка с кадастровым номером 05:44:000041:1418

Система координат МСК-05 **Зона № 1**

Обозначение характерных точек границ	Координаты, м				Метод определения координат	Формулы, примененные для расчета средней квадратической погрешности определения координат характерных точек границ (M_t), с подставленными в такие формулы значениями и итоговые (вычисленные) значения M_t, м	Описание закрепления точки
	содержатся в Едином государственном реестре недвижимости		определены в результате выполнения комплексных кадастровых работ				
	X	Y	X	Y			
1	2	3	4	5	6	7	8
н476У	—	—	197436,72	316977,38	Метод спутниковых геодезических измерений (определений)	$M_t = \sqrt{\frac{\Delta^2}{n}}$	—
н477У	—	—	197456,69	316997,09	Метод спутниковых геодезических измерений (определений)	$M_t = \sqrt{\frac{\Delta^2}{n}}$	—
н478У	—	—	197445,06	317008,70	Метод спутниковых геодезических измерений (определений)	$M_t = \sqrt{\frac{\Delta^2}{n}}$	—
н479У	—	—	197424,76	316988,54	Метод спутниковых геодезических измерений (определений)	$M_t = \sqrt{\frac{\Delta^2}{n}}$	—
497	197436,80	316977,49	—	—	Метод спутниковых геодезических измерений (определений)	$M_t = \sqrt{\frac{\Delta^2}{n}}$	—
498	197456,15	316996,72	—	—	Метод спутниковых геодезических измерений	$M_t = \sqrt{\frac{\Delta^2}{n}}$	—

КАРТА-ПЛАН ТЕРРИТОРИИ

Сведения об уточняемых земельных участках, необходимые для исправления реестровых ошибок в сведениях о местоположении их границ

					(определений)		
499	197444,73	317008,31	—	—	Метод спутниковых геодезических измерений (определений)	$M_t = \sqrt{\frac{\Delta^2}{n}}$	—
500	197424,86	316988,69	—	—	Метод спутниковых геодезических измерений (определений)	$M_t = \sqrt{\frac{\Delta^2}{n}}$	—
н476У	—	—	197436,72	316977,38	Метод спутниковых геодезических измерений (определений)	$M_t = \sqrt{\frac{\Delta^2}{n}}$	—

2. Сведения о частях границ уточняемого земельного участка с кадастровым номером 05:44:000041:1418

Обозначение части границ		Горизонтальное проложение (S), м	Описание прохождения части границ	Сведения о согласовании местоположения границ(согласовано/спорное)
от т.	до т.			
1	2	3	4	5
н476У	н477У	28,06	—	согласовано
н477У	н478У	16,43	—	согласовано
н478У	н479У	28,61	—	согласовано
н479У	н476У	16,36	—	согласовано

3. Характеристики уточняемого земельного участка с кадастровым номером 05:44:000041:1418

№ п/п	Наименование характеристик земельного участка	Значение характеристики
1	2	3
1.	Сведения об адресе земельного участка	Респ Дагестан, г Буйнакск, ул. 1-я Комсомольская , № 16
1.1.	Сведения об ином месте нахождения земельного участка, не являющегося объектом адресации, в структурированном виде	—
1.2.	Дополнительные сведения о месте нахождения земельного участка	—
2.	Площадь земельного участка ± величина погрешности определения(вычисления) площади (**Р ± ΔР**), **м²**	464±7
3.	Формула, примененная для вычисления предельной погрешности определения площади земельного участка, с подставленными значениями и итоговые (вычисленные) значения (**ΔР**), м2	$\Delta P = 3{,}5 \cdot M_t \cdot \sqrt{P_{док}} = 3{,}5 \cdot 0{,}10 \cdot \sqrt{450} = 7$

КАРТА-ПЛАН ТЕРРИТОРИИ

Сведения об уточняемых земельных участках, необходимые для исправления реестровых ошибок в сведениях о местоположении их границ

1	2	3
4.	Площадь земельного участка согласно сведениям Единого государственного реестра недвижимости (**Ркад**), **м²**	450
5.	Оценка расхождения **Р** и **Ркад (Р – Ркад), м²**	14
6.	Предельный минимальный и максимальный размеры земельного участка (**Рмин и Рмакс), м²**	—
7.	Кадастровый или иной государственный учетный номер (инвентарный) здания, сооружения, объекта незавершенного строительства, расположенного на земельном участке	05:44:000041:1624
8.	Вид (виды) разрешенного использования	Для индивидуального жилищного строительства
8.1.	Дополнительные сведения об использовании земельного участка	—
9.	Сведения о земельных участках (землях общего пользования, территории общего пользования), посредством которых обеспечивается доступ	—
10.	Иные сведения	—

4. Пояснения к сведениям об уточняемом земельном участке с кадастровым номером 05:44:000041:1418 :

1.	—

1. Сведения о характерных точках границ уточняемого земельного участка с кадастровым номером 05:44:000041:1425

Система координат МСК-05 **Зона №** 1

Обозначение характерных точек границ	Координаты, м				Метод определения координат	Формулы, примененные для расчета средней квадратической погрешности определения координат характерных точек границ (M_t), с подставленными в такие формулы значениями и итоговые (вычисленные) значения M_t, м	Описание закрепления точки
	содержатся в Едином государственном реестре недвижимости		определены в результате выполнения комплексных кадастровых работ				
	X	Y	X	Y			
1	2	3	4	5	6	7	8
н448У	—	—	197579,49	317040,30	Метод спутниковых геодезических измерений (определений)	$M_t = \sqrt{\frac{\Delta^2}{n}}$	—

КАРТА-ПЛАН ТЕРРИТОРИИ

Сведения об уточняемых земельных участках, необходимые для исправления реестровых ошибок в сведениях о местоположении их границ

н449У	—	—	197596,21	317074,14	Метод спутниковых геодезических измерений (определений)	$M_t = \sqrt{\frac{\Delta^2}{n}}$	—
н450У	—	—	197585,98	317076,39	Метод спутниковых геодезических измерений (определений)	$M_t = \sqrt{\frac{\Delta^2}{n}}$	—
н451У	—	—	197582,45	317066,48	Метод спутниковых геодезических измерений (определений)	$M_t = \sqrt{\frac{\Delta^2}{n}}$	—
н452У	—	—	197577,00	317066,09	Метод спутниковых геодезических измерений (определений)	$M_t = \sqrt{\frac{\Delta^2}{n}}$	—
н453У	—	—	197566,87	317045,57	Метод спутниковых геодезических измерений (определений)	$M_t = \sqrt{\frac{\Delta^2}{n}}$	—
501	197580,61	317040,10	—	—	Метод спутниковых геодезических измерений (определений)	$M_t = \sqrt{\frac{\Delta^2}{n}}$	—
502	197597,17	317073,76	—	—	Метод спутниковых геодезических измерений (определений)	$M_t = \sqrt{\frac{\Delta^2}{n}}$	—
503	197586,21	317076,33	—	—	Метод спутниковых геодезических измерений (определений)	$M_t = \sqrt{\frac{\Delta^2}{n}}$	—
504	197582,86	317067,03	—	—	Метод спутниковых геодезических	$M_t = \sqrt{\frac{\Delta^2}{n}}$	—

КАРТА-ПЛАН ТЕРРИТОРИИ

Сведения об уточняемых земельных участках, необходимые для исправления реестровых ошибок в сведениях о местоположении их границ

					измерений (определений)		
505	197576,05	317061,54	—	—	Метод спутниковых геодезических измерений (определений)	$M_t = \sqrt{\frac{\Delta^2}{n}}$	—
506	197567,95	317045,18	—	—	Метод спутниковых геодезических измерений (определений)	$M_t = \sqrt{\frac{\Delta^2}{n}}$	—
н448У	—	—	197579,49	317040,30	Метод спутниковых геодезических измерений (определений)	$M_t = \sqrt{\frac{\Delta^2}{n}}$	—

2. Сведения о частях границ уточняемого земельного участка с кадастровым номером 05:44:000041:1425

Обозначение части границ		Горизонтальное проложение (S), м	Описание прохождения части границ	Сведения о согласовании местоположения границ(согласовано/спорное)
от т.	до т.			
1	2	3	4	5
н448У	н449У	37,75	—	согласовано
н449У	н450У	10,47	—	согласовано
н450У	н451У	10,52	—	согласовано
н451У	н452У	5,46	—	согласовано
н452У	н453У	22,88	—	согласовано
н453У	н448У	13,68	—	согласовано

3. Характеристики уточняемого земельного участка с кадастровым номером 05:44:000041:1425

№ п/п	Наименование характеристик земельного участка	Значение характеристики
1	2	3
1.	Сведения об адресе земельного участка	Республика Дагестан, г. Буйнакск, д. 379
1.1.	Сведения об ином месте нахождения земельного участка, не являющегося объектом адресации, в структурированном виде	—
1.2.	Дополнительные сведения о месте нахождения земельного участка	—
2.	Площадь земельного участка ± величина погрешности	450±7

КАРТА-ПЛАН ТЕРРИТОРИИ

Сведения об уточняемых земельных участках, необходимые для исправления реестровых ошибок в сведениях о местоположении их границ

1	2	3
	определения(вычисления) площади (**Р ± ΔР**), **м²**	
3.	Формула, примененная для вычисления предельной погрешности определения площади земельного участка, с подставленными значениями и итоговые (вычисленные) значения (**ΔР**), м2	$\Delta P = 3{,}5 \cdot M_t \cdot \sqrt{P_{док}} = 3{,}5 \cdot 0{,}10 \cdot \sqrt{450} = 7$
4.	Площадь земельного участка согласно сведениям Единого государственного реестра недвижимости (**Ркад**), **м²**	450
5.	Оценка расхождения **Р** и **Ркад (Р – Ркад), м²**	0
6.	Предельный минимальный и максимальный размеры земельного участка (**Рмин и Рмакс), м²**	—
7.	Кадастровый или иной государственный учетный номер (инвентарный) здания, сооружения, объекта незавершенного строительства, расположенного на земельном участке	—
8.	Вид (виды) разрешенного использования	Для индивидуального жилищного строительсва
8.1.	Дополнительные сведения об использовании земельного участка	—
9.	Сведения о земельных участках (землях общего пользования, территории общего пользования), посредством которых обеспечивается доступ	—
10.	Иные сведения	—

4. Пояснения к сведениям об уточняемом земельном участке с кадастровым номером 05:44:000041:1425 :

1.	—

1. Сведения о характерных точках границ уточняемого земельного участка с кадастровым номером 05:44:000041:1426

Система координат МСК-05 **Зона №** 1

Обозначение характерных точек границ	Координаты, м				Метод определения координат	Формулы, примененные для расчета средней квадратической погрешности определения координат характерных точек границ (M_t), с подставленными в такие формулы значениями и итоговые (вычисленные) значения M_t, м	Описание закрепления точки
	содержатся в Едином государственном реестре недвижимости		определены в результате выполнения комплексных кадастровых работ				
	X	Y	X	Y			
1	2	3	4	5	6	7	8

КАРТА-ПЛАН ТЕРРИТОРИИ

Сведения об уточняемых земельных участках, необходимые для исправления реестровых ошибок в сведениях о местоположении их границ

н1180У	—	—	196889,88	316907,17	Метод спутниковых геодезических измерений (определений)	$M_t = \sqrt{\frac{\Delta^2}{n}}$	—
н1181У	—	—	196887,74	316933,08	Метод спутниковых геодезических измерений (определений)	$M_t = \sqrt{\frac{\Delta^2}{n}}$	—
н1182У	—	—	196865,73	316930,38	Метод спутниковых геодезических измерений (определений)	$M_t = \sqrt{\frac{\Delta^2}{n}}$	—
н1183У	—	—	196864,42	316930,27	Метод спутниковых геодезических измерений (определений)	$M_t = \sqrt{\frac{\Delta^2}{n}}$	—
н1184У	—	—	196865,15	316923,14	Метод спутниковых геодезических измерений (определений)	$M_t = \sqrt{\frac{\Delta^2}{n}}$	—
н1185У	—	—	196867,09	316904,46	Метод спутниковых геодезических измерений (определений)	$M_t = \sqrt{\frac{\Delta^2}{n}}$	—
515	196890,32	316908,67	—	—	Метод спутниковых геодезических измерений (определений)	$M_t = \sqrt{\frac{\Delta^2}{n}}$	—
516	196889,19	316927,61	—	—	Метод спутниковых геодезических измерений (определений)	$M_t = \sqrt{\frac{\Delta^2}{n}}$	—
517	196857,77	316923,21	—	—	Метод спутниковых геодезических	$M_t = \sqrt{\frac{\Delta^2}{n}}$	—

КАРТА-ПЛАН ТЕРРИТОРИИ

Сведения об уточняемых земельных участках, необходимые для исправления реестровых ошибок в сведениях о местоположении их границ

					измерений (определений)		
518	196858,90	316904,26	—	—	Метод спутниковых геодезических измерений (определений)	$M_t = \sqrt{\frac{\Delta^2}{n}}$	—
н1180У	—	—	196889,88	316907,17	Метод спутниковых геодезических измерений (определений)	$M_t = \sqrt{\frac{\Delta^2}{n}}$	—

2. Сведения о частях границ уточняемого земельного участка с кадастровым номером 05:44:000041:1426

Обозначение части границ		Горизонтальное проложение (S), м	Описание прохождения части границ	Сведения о согласовании местоположения границ(согласовано/спорное)
от т.	до т.			
1	2	3	4	5
н1180У	н1181У	26,00	—	согласовано
н1181У	н1182У	22,17	—	согласовано
н1182У	н1183У	1,31	—	согласовано
н1183У	н1184У	7,17	—	согласовано
н1184У	н1185У	18,78	—	согласовано
н1185У	н1180У	22,95	—	согласовано

3. Характеристики уточняемого земельного участка с кадастровым номером 05:44:000041:1426

№ п/п	Наименование характеристик земельного участка	Значение характеристики
1	2	3
1.	Сведения об адресе земельного участка	Российская Федерация, Республика Дагестан, г.о. город Буйнакск, г Буйнакск, ул 11-я Озерная, з/у 25а
1.1.	Сведения об ином месте нахождения земельного участка, не являющегося объектом адресации, в структурированном виде	—
1.2.	Дополнительные сведения о месте нахождения земельного участка	—
2.	Площадь земельного участка ± величина погрешности определения(вычисления) площади (**Р ± ΔР**), **м²**	602±9
3.	Формула, примененная для вычисления предельной погрешности определения площади земельного участка, с подставленными значениями	$\Delta P = 3,5 \cdot M_t \cdot \sqrt{P_{док}} = 3,5 \cdot 0,10 \cdot \sqrt{600} = 9$

КАРТА-ПЛАН ТЕРРИТОРИИ

Сведения об уточняемых земельных участках, необходимые для исправления реестровых ошибок в сведениях о местоположении их границ

1	2	3
	и итоговые (вычисленные) значения (**ΔР**), м2	
4.	Площадь земельного участка согласно сведениям Единого государственного реестра недвижимости (**Ркад**), **м²**	600
5.	Оценка расхождения **Р** и **Ркад (Р – Ркад), м²**	2
6.	Предельный минимальный и максимальный размеры земельного участка (**Рмин и Рмакс), м²**	—
7.	Кадастровый или иной государственный учетный номер (инвентарный) здания, сооружения, объекта незавершенного строительства, расположенного на земельном участке	05:44:000041:1952
8.	Вид (виды) разрешенного использования	Для индивидуального жилищного строительсва
8.1.	Дополнительные сведения об использовании земельного участка	—
9.	Сведения о земельных участках (землях общего пользования, территории общего пользования), посредством которых обеспечивается доступ	—
10.	Иные сведения	—

4. Пояснения к сведениям об уточняемом земельном участке с кадастровым номером 05:44:000041:1426 :

1.	—

1. Сведения о характерных точках границ уточняемого земельного участка с кадастровым номером 05:44:000041:1427

Система координат МСК-05 **Зона № 1**

Обозначение характерных точек границ	Координаты, м				Метод определения координат	Формулы, примененные для расчета средней квадратической погрешности определения координат характерных точек границ (M_t), с подставленными в такие формулы значениями и итоговые (вычисленные) значения M_t, м	Описание закрепления точки
	содержатся в Едином государственном реестре недвижимости		определены в результате выполнения комплексных кадастровых работ				
	X	Y	X	Y			
1	2	3	4	5	6	7	8
н471У	—	—	197199,65	316669,04	Метод спутниковых геодезических измерений (определений)	$M_t = \sqrt{\frac{\Delta^2}{n}}$	—

КАРТА-ПЛАН ТЕРРИТОРИИ

Сведения об уточняемых земельных участках, необходимые для исправления реестровых ошибок в сведениях о местоположении их границ

н472У	—	—	197189,19	316691,02	Метод спутниковых геодезических измерений (определений)	$M_t = \sqrt{\frac{\Delta^2}{n}}$	—
н473У	—	—	197167,49	316681,28	Метод спутниковых геодезических измерений (определений)	$M_t = \sqrt{\frac{\Delta^2}{n}}$	—
н474У	—	—	197168,99	316677,99	Метод спутниковых геодезических измерений (определений)	$M_t = \sqrt{\frac{\Delta^2}{n}}$	—
н475У	—	—	197176,20	316658,39	Метод спутниковых геодезических измерений (определений)	$M_t = \sqrt{\frac{\Delta^2}{n}}$	—
507	197199,65	316669,04	—	—	Метод спутниковых геодезических измерений (определений)	$M_t = \sqrt{\frac{\Delta^2}{n}}$	—
508	197190,65	316690,06	—	—	Метод спутниковых геодезических измерений (определений)	$M_t = \sqrt{\frac{\Delta^2}{n}}$	—
509	197167,53	316680,40	—	—	Метод спутниковых геодезических измерений (определений)	$M_t = \sqrt{\frac{\Delta^2}{n}}$	—
510	197176,19	316657,81	—	—	Метод спутниковых геодезических измерений (определений)	$M_t = \sqrt{\frac{\Delta^2}{n}}$	—
н471У	—	—	197199,65	316669,04	Метод спутниковых геодезических	$M_t = \sqrt{\frac{\Delta^2}{n}}$	—

КАРТА-ПЛАН ТЕРРИТОРИИ

Сведения об уточняемых земельных участках, необходимые для исправления реестровых ошибок в сведениях о местоположении их границ

					измерений (определений)		

2. Сведения о частях границ уточняемого земельного участка с кадастровым номером 05:44:000041:1427

Обозначение части границ		Горизонтальное проложение (S), м	Описание прохождения части границ	Сведения о согласовании местоположения границ(согласовано/спорное)
от т.	до т.			
1	2	3	4	5
н471У	н472У	24,34	—	согласовано
н472У	н473У	23,79	—	согласовано
н473У	н474У	3,62	—	согласовано
н474У	н475У	20,88	—	согласовано
н475У	н471У	25,76	—	согласовано

3. Характеристики уточняемого земельного участка с кадастровым номером 05:44:000041:1427

№ п/п	Наименование характеристик земельного участка	Значение характеристики
1	2	3
1.	Сведения об адресе земельного участка	Республика Дагестан, г. Буйнакск, снт Дружба, уч. 182 а
1.1.	Сведения об ином месте нахождения земельного участка, не являющегося объектом адресации, в структурированном виде	—
1.2.	Дополнительные сведения о месте нахождения земельного участка	—
2.	Площадь земельного участка ± величина погрешности определения(вычисления) площади (**Р ± ΔР**), **м^2**	601±9
3.	Формула, примененная для вычисления предельной погрешности определения площади земельного участка, с подставленными значениями и итоговые (вычисленные) значения (**ΔР**), м2	$\Delta P = 3{,}5 \cdot M_t \cdot \sqrt{P_{док}} = 3{,}5 \cdot 0{,}10 \cdot \sqrt{600} = 9$
4.	Площадь земельного участка согласно сведениям Единого государственного реестра недвижимости (**Ркад**), **м^2**	600
5.	Оценка расхождения **Р** и **Ркад (Р – Ркад), м^2**	1
6.	Предельный минимальный и максимальный размеры земельного участка (**Рмин и Рмакс), м^2**	—
7.	Кадастровый или иной государственный учетный номер (инвентарный) здания, сооружения, объекта незавершенного строительства, расположенного на земельном участке	—
8.	Вид (виды) разрешенного использования	Для индивидуальной жилой застройки

КАРТА-ПЛАН ТЕРРИТОРИИ

Сведения об уточняемых земельных участках, необходимые для исправления реестровых ошибок в сведениях о местоположении их границ

1	2	3
8.1.	Дополнительные сведения об использовании земельного участка	—
9.	Сведения о земельных участках (землях общего пользования, территории общего пользования), посредством которых обеспечивается доступ	—
10.	Иные сведения	—

4. Пояснения к сведениям об уточняемом земельном участке с кадастровым номером 05:44:000041:1427 :

1.	—

1. Сведения о характерных точках границ уточняемого земельного участка с кадастровым номером 05:44:000041:1428

Система координат МСК-05 **Зона №** 1

Обозначение характерных точек границ	Координаты, м				Метод определения координат	Формулы, примененные для расчета средней квадратической погрешности определения координат характерных точек границ (M_t), с подставленными в такие формулы значениями и итоговые (вычисленные) значения M_t, м	Описание закрепления точки
	содержатся в Едином государственном реестре недвижимости		определены в результате выполнения комплексных кадастровых работ				
	X	Y	X	Y			
1	2	3	4	5	6	7	8
н461У	—	—	197541,21	317763,08	Метод спутниковых геодезических измерений (определений)	$M_t = \sqrt{\frac{\Delta^2}{n}}$	—
н462У	—	—	197529,91	317783,79	Метод спутниковых геодезических измерений (определений)	$M_t = \sqrt{\frac{\Delta^2}{n}}$	—
н463У	—	—	197514,22	317775,01	Метод спутниковых геодезических измерений (определений)	$M_t = \sqrt{\frac{\Delta^2}{n}}$	—
н464У	—	—	197525,33	317754,93	Метод спутниковых геодезических измерений	$M_t = \sqrt{\frac{\Delta^2}{n}}$	—

КАРТА-ПЛАН ТЕРРИТОРИИ

Сведения об уточняемых земельных участках, необходимые для исправления реестровых ошибок в сведениях о местоположении их границ

					(определений)		
511	197540,57	317762,56	—	—	Метод спутниковых геодезических измерений (определений)	$M_t = \sqrt{\frac{\Delta^2}{n}}$	—
512	197529,71	317783,44	—	—	Метод спутниковых геодезических измерений (определений)	$M_t = \sqrt{\frac{\Delta^2}{n}}$	—
513	197514,10	317775,33	—	—	Метод спутниковых геодезических измерений (определений)	$M_t = \sqrt{\frac{\Delta^2}{n}}$	—
514	197524,98	317754,47	—	—	Метод спутниковых геодезических измерений (определений)	$M_t = \sqrt{\frac{\Delta^2}{n}}$	—
н461У	—	—	197541,21	317763,08	Метод спутниковых геодезических измерений (определений)	$M_t = \sqrt{\frac{\Delta^2}{n}}$	—

2. Сведения о частях границ уточняемого земельного участка с кадастровым номером 05:44:000041:1428

Обозначение части границ		Горизонтальное проложение (S), м	Описание прохождения части границ	Сведения о согласовании местоположения границ(согласовано/спорное)
от т.	до т.			
1	2	3	4	5
н461У	н462У	23,59	—	согласовано
н462У	н463У	17,98	—	согласовано
н463У	н464У	22,95	—	согласовано
н464У	н461У	17,85	—	согласовано

3. Характеристики уточняемого земельного участка с кадастровым номером 05:44:000041:1428

№ п/п	Наименование характеристик земельного участка	Значение характеристики
1	2	3
1.	Сведения об адресе земельного участка	Республика Дагестан, г. Буйнакск, тер. снт "Дружба-2", уч. № 294 "а"

КАРТА-ПЛАН ТЕРРИТОРИИ

Сведения об уточняемых земельных участках, необходимые для исправления реестровых ошибок в сведениях о местоположении их границ

1	2	3
1.1.	Сведения об ином месте нахождения земельного участка, не являющегося объектом адресации, в структурированном виде	—
1.2.	Дополнительные сведения о месте нахождения земельного участка	—
2.	Площадь земельного участка ± величина погрешности определения(вычисления) площади (**Р ± ΔР**), **м^2**	417±7
3.	Формула, примененная для вычисления предельной погрешности определения площади земельного участка, с подставленными значениями и итоговые (вычисленные) значения (**ΔР**), м2	$\Delta P = 3{,}5 \cdot M_t \cdot \sqrt{P_{док}} = 3{,}5 \cdot 0{,}10 \cdot \sqrt{414} = 7$
4.	Площадь земельного участка согласно сведениям Единого государственного реестра недвижимости (**Ркад**), **м^2**	414
5.	Оценка расхождения **Р** и **Ркад (Р – Ркад), м^2**	3
6.	Предельный минимальный и максимальный размеры земельного участка (**Рмин и Рмакс), м^2**	—
7.	Кадастровый или иной государственный учетный номер (инвентарный) здания, сооружения, объекта незавершенного строительства, расположенного на земельном участке	05:44:000041:1722
8.	Вид (виды) разрешенного использования	"ведение садоводства", код по КВРИЗУ - 13.2
8.1.	Дополнительные сведения об использовании земельного участка	—
9.	Сведения о земельных участках (землях общего пользования, территории общего пользования), посредством которых обеспечивается доступ	—
10.	Иные сведения	—

4. Пояснения к сведениям об уточняемом земельном участке с кадастровым номером 05:44:000041:1428 :

1.	—

1. Сведения о характерных точках границ уточняемого земельного участка с кадастровым номером 05:44:000041:1429

Система координат МСК-05 **Зона №** 1

КАРТА-ПЛАН ТЕРРИТОРИИ

Сведения об уточняемых земельных участках, необходимые для исправления реестровых ошибок в сведениях о местоположении их границ

Обозначение характерных точек границ	Координаты, м				Метод определения координат	Формулы, примененные для расчета средней квадратической погрешности определения координат характерных точек границ (M_t), с подставленными в такие формулы значениями и итоговые (вычисленные) значения M_t, м	Описание закрепления точки
	содержатся в Едином государственном реестре недвижимости		определены в результате выполнения комплексных кадастровых работ				
	X	Y	X	Y			
1	2	3	4	5	6	7	8
н379У	—	—	197538,03	317709,36	Метод спутниковых геодезических измерений (определений)	$M_t = \sqrt{\frac{\Delta^2}{n}}$	—
н378У	—	—	197523,30	317727,29	Метод спутниковых геодезических измерений (определений)	$M_t = \sqrt{\frac{\Delta^2}{n}}$	—
н469У	—	—	197508,02	317721,48	Метод спутниковых геодезических измерений (определений)	$M_t = \sqrt{\frac{\Delta^2}{n}}$	—
н470У	—	—	197524,62	317699,95	Метод спутниковых геодезических измерений (определений)	$M_t = \sqrt{\frac{\Delta^2}{n}}$	—
519	197539,95	317706,29	—	—	Метод спутниковых геодезических измерений (определений)	$M_t = \sqrt{\frac{\Delta^2}{n}}$	—
520	197525,22	317724,91	—	—	Метод спутниковых геодезических измерений (определений)	$M_t = \sqrt{\frac{\Delta^2}{n}}$	—

КАРТА-ПЛАН ТЕРРИТОРИИ

Сведения об уточняемых земельных участках, необходимые для исправления реестровых ошибок в сведениях о местоположении их границ

521	197510,57	317718,67	—	—	Метод спутниковых геодезических измерений (определений)	$M_t = \sqrt{\frac{\Delta^2}{n}}$	—
522	197526,78	317697,01	—	—	Метод спутниковых геодезических измерений (определений)	$M_t = \sqrt{\frac{\Delta^2}{n}}$	—
н379У	—	—	197538,03	317709,36	Метод спутниковых геодезических измерений (определений)	$M_t = \sqrt{\frac{\Delta^2}{n}}$	—

2. Сведения о частях границ уточняемого земельного участка с кадастровым номером 05:44:000041:1429

Обозначение части границ		Горизонтальное проложение (S), м	Описание прохождения части границ	Сведения о согласовании местоположения границ(согласовано/спорное)
от т.	до т.			
1	2	3	4	5
н379У	н378У	23,20	—	согласовано
н378У	н469У	16,35	—	согласовано
н469У	н470У	27,19	—	согласовано
н470У	н379У	16,38	—	согласовано

3. Характеристики уточняемого земельного участка с кадастровым номером 05:44:000041:1429

№ п/п	Наименование характеристик земельного участка	Значение характеристики
1	2	3
1.	Сведения об адресе земельного участка	Республика Дагестан, г. Буйнакск, снт "Дружба", д. 253 "б"
1.1.	Сведения об ином месте нахождения земельного участка, не являющегося объектом адресации, в структурированном виде	—
1.2.	Дополнительные сведения о месте нахождения земельного участка	—
2.	Площадь земельного участка ± величина погрешности определения(вычисления) площади (**Р ± ΔР**), **м^2**	402±7
3.	Формула, примененная для вычисления предельной погрешности определения площади земельного участка, с подставленными значениями и итоговые (вычисленные) значения (**ΔР**), м2	$\Delta P = 3{,}5 \cdot M_t \cdot \sqrt{P_{док}} = 3{,}5 \cdot 0{,}10 \cdot \sqrt{400} = 7$
4.	Площадь земельного участка согласно сведениям Единого	400

КАРТА-ПЛАН ТЕРРИТОРИИ

Сведения об уточняемых земельных участках, необходимые для исправления реестровых ошибок в сведениях о местоположении их границ

1	2	3
	государственного реестра недвижимости (**Ркад**), **м²**	
5.	Оценка расхождения **Р** и **Ркад (Р – Ркад), м²**	2
6.	Предельный минимальный и максимальный размеры земельного участка (**Рмин и Рмакс), м²**	—
7.	Кадастровый или иной государственный учетный номер (инвентарный) здания, сооружения, объекта незавершенного строительства, расположенного на земельном участке	—
8.	Вид (виды) разрешенного использования	Для индивидуального жилищного строительства
8.1.	Дополнительные сведения об использовании земельного участка	—
9.	Сведения о земельных участках (землях общего пользования, территории общего пользования), посредством которых обеспечивается доступ	—
10.	Иные сведения	—

4. Пояснения к сведениям об уточняемом земельном участке с кадастровым номером 05:44:000041:1429 :

1.	—

1. Сведения о характерных точках границ уточняемого земельного участка с кадастровым номером 05:44:000041:1430

Система координат МСК-05 **Зона №** 1

Обозначение характерных точек границ	Координаты, м				Метод определения координат	Формулы, примененные для расчета средней квадратической погрешности определения координат характерных точек границ (M_t), с подставленными в такие формулы значениями и итоговые (вычисленные) значения M_t, м	Описание закрепления точки
	содержатся в Едином государственном реестре недвижимости		определены в результате выполнения комплексных кадастровых работ				
	X	Y	X	Y			
1	2	3	4	5	6	7	8
н749У	—	—	197366,97	317346,96	Метод спутниковых геодезических измерений (определений)	$M_t = \sqrt{\frac{\Delta^2}{n}}$	—
н750У	—	—	197372,19	317361,85	Метод спутниковых геодезических измерений	$M_t = \sqrt{\frac{\Delta^2}{n}}$	—

КАРТА-ПЛАН ТЕРРИТОРИИ

Сведения об уточняемых земельных участках, необходимые для исправления реестровых ошибок в сведениях о местоположении их границ

					(определений)		
н751У	—	—	197359,36	317365,86	Метод спутниковых геодезических измерений (определений)	$M_t = \sqrt{\frac{\Delta^2}{n}}$	—
н752У	—	—	197348,81	317326,97	Метод спутниковых геодезических измерений (определений)	$M_t = \sqrt{\frac{\Delta^2}{n}}$	—
н753У	—	—	197357,73	317323,49	Метод спутниковых геодезических измерений (определений)	$M_t = \sqrt{\frac{\Delta^2}{n}}$	—
н754У	—	—	197365,64	317347,44	Метод спутниковых геодезических измерений (определений)	$M_t = \sqrt{\frac{\Delta^2}{n}}$	—
530	197367,34	317346,91	—	—	Метод спутниковых геодезических измерений (определений)	$M_t = \sqrt{\frac{\Delta^2}{n}}$	—
531	197373,01	317360,86	—	—	Метод спутниковых геодезических измерений (определений)	$M_t = \sqrt{\frac{\Delta^2}{n}}$	—
532	197359,51	317365,84	—	—	Метод спутниковых геодезических измерений (определений)	$M_t = \sqrt{\frac{\Delta^2}{n}}$	—
533	197349,57	317325,68	—	—	Метод спутниковых геодезических измерений (определений)	$M_t = \sqrt{\frac{\Delta^2}{n}}$	—

КАРТА-ПЛАН ТЕРРИТОРИИ

Сведения об уточняемых земельных участках, необходимые для исправления реестровых ошибок в сведениях о местоположении их границ

534	197357,81	317323,04	—	—	Метод спутниковых геодезических измерений (определений)	$M_t = \sqrt{\frac{\Delta^2}{n}}$	—
535	197365,64	317347,44	—	—	Метод спутниковых геодезических измерений (определений)	$M_t = \sqrt{\frac{\Delta^2}{n}}$	—
н749У	—	—	197366,97	317346,96	Метод спутниковых геодезических измерений (определений)	$M_t = \sqrt{\frac{\Delta^2}{n}}$	—

2. Сведения о частях границ уточняемого земельного участка с кадастровым номером 05:44:000041:1430

Обозначение части границ		Горизонтальное проложение (S), м	Описание прохождения части границ	Сведения о согласовании местоположения границ(согласовано/спорное)
от т.	до т.			
1	2	3	4	5
н749У	н750У	15,78	—	согласовано
н750У	н751У	13,44	—	согласовано
н751У	н752У	40,30	—	согласовано
н752У	н753У	9,57	—	согласовано
н753У	н754У	25,22	—	согласовано
н754У	н749У	1,41	—	согласовано

3. Характеристики уточняемого земельного участка с кадастровым номером 05:44:000041:1430

№ п/п	Наименование характеристик земельного участка	Значение характеристики
1	2	3
1.	Сведения об адресе земельного участка	Республика Дагестан, г. Буйнакск, снт "Дружба-2", уч. 16 "а"
1.1.	Сведения об ином месте нахождения земельного участка, не являющегося объектом адресации, в структурированном виде	—
1.2.	Дополнительные сведения о месте нахождения земельного участка	—
2.	Площадь земельного участка ± величина погрешности определения(вычисления) площади (**Р ± ΔР**), **м²**	457±7
3.	Формула, примененная для вычисления предельной погрешности	$\Delta P = 3,5 \cdot M_t \cdot \sqrt{P_{док}} = 3,5 \cdot 0,10 \cdot \sqrt{450} = 7$

КАРТА-ПЛАН ТЕРРИТОРИИ

Сведения об уточняемых земельных участках, необходимые для исправления реестровых ошибок в сведениях о местоположении их границ

1	2	3
	определения площади земельного участка, с подставленными значениями и итоговые (вычисленные) значения (**ΔР**), м2	
4.	Площадь земельного участка согласно сведениям Единого государственного реестра недвижимости (**Ркад**), **м^2**	450
5.	Оценка расхождения **Р** и **Ркад (Р – Ркад), м^2**	7
6.	Предельный минимальный и максимальный размеры земельного участка (**Рмин и Рмакс), м^2**	—
7.	Кадастровый или иной государственный учетный номер (инвентарный) здания, сооружения, объекта незавершенного строительства, расположенного на земельном участке	05:44:000041:1446
8.	Вид (виды) разрешенного использования	Для индивидуального жилищного строительства
8.1.	Дополнительные сведения об использовании земельного участка	—
9.	Сведения о земельных участках (землях общего пользования, территории общего пользования), посредством которых обеспечивается доступ	—
10.	Иные сведения	—

4. Пояснения к сведениям об уточняемом земельном участке с кадастровым номером 05:44:000041:1430 :

1.	—

1. Сведения о характерных точках границ уточняемого земельного участка с кадастровым номером 05:44:000041:1431

Система координат МСК-05 **Зона №** 1

Обозначение характерных точек границ	Координаты, м				Метод определения координат	Формулы, примененные для расчета средней квадратической погрешности определения координат характерных точек границ (M_t), с подставленными в такие формулы значениями и итоговые (вычисленные) значения M_t, м	Описание закрепления точки
	содержатся в Едином государственном реестре недвижимости		определены в результате выполнения комплексных кадастровых работ				
	X	Y	X	Y			
1	2	3	4	5	6	7	8
н550У	—	—	197767,00	317778,49	Метод спутниковых геодезических измерений (определений)	$M_t = \sqrt{\frac{\Delta^2}{n}}$	—

КАРТА-ПЛАН ТЕРРИТОРИИ

Сведения об уточняемых земельных участках, необходимые для исправления реестровых ошибок в сведениях о местоположении их границ

н585У	—	—	197759,22	317797,92	Метод спутниковых геодезических измерений (определений)	$M_t = \sqrt{\frac{\Delta^2}{n}}$	—
н589У	—	—	197732,70	317788,01	Метод спутниковых геодезических измерений (определений)	$M_t = \sqrt{\frac{\Delta^2}{n}}$	—
н551У	—	—	197741,84	317767,14	Метод спутниковых геодезических измерений (определений)	$M_t = \sqrt{\frac{\Delta^2}{n}}$	—
526	197765,92	317778,85	—	—	Метод спутниковых геодезических измерений (определений)	$M_t = \sqrt{\frac{\Delta^2}{n}}$	—
527	197757,35	317797,40	—	—	Метод спутниковых геодезических измерений (определений)	$M_t = \sqrt{\frac{\Delta^2}{n}}$	—
528	197731,15	317787,52	—	—	Метод спутниковых геодезических измерений (определений)	$M_t = \sqrt{\frac{\Delta^2}{n}}$	—
529	197736,09	317768,17	—	—	Метод спутниковых геодезических измерений (определений)	$M_t = \sqrt{\frac{\Delta^2}{n}}$	—
н550У	—	—	197767,00	317778,49	Метод спутниковых геодезических измерений (определений)	$M_t = \sqrt{\frac{\Delta^2}{n}}$	—

КАРТА-ПЛАН ТЕРРИТОРИИ

Сведения об уточняемых земельных участках, необходимые для исправления реестровых ошибок в сведениях о местоположении их границ

2. Сведения о частях границ уточняемого земельного участка с кадастровым номером 05:44:000041:1431

Обозначение части границ		Горизонтальное проложение (S), м	Описание прохождения части границ	Сведения о согласовании местоположения границ(согласовано/спорное)
от т.	до т.			
1	2	3	4	5
н550У	н585У	20,93	—	согласовано
н585У	н589У	28,31	—	согласовано
н589У	н551У	22,78	—	согласовано
н551У	н550У	27,60	—	согласовано

3. Характеристики уточняемого земельного участка с кадастровым номером 05:44:000041:1431

№ п/п	Наименование характеристик земельного участка	Значение характеристики
1	2	3
1.	Сведения об адресе земельного участка	Российская Федерация, Республика Дагестан, г.о. город Буйнакск, г Буйнакск, ул Горная, з/у 46
1.1.	Сведения об ином месте нахождения земельного участка, не являющегося объектом адресации, в структурированном виде	—
1.2.	Дополнительные сведения о месте нахождения земельного участка	—
2.	Площадь земельного участка ± величина погрешности определения(вычисления) площади (**Р ± ΔР**), **м^2**	611±9
3.	Формула, примененная для вычисления предельной погрешности определения площади земельного участка, с подставленными значениями и итоговые (вычисленные) значения (**ΔР**), м2	$\Delta P = 3{,}5 \cdot M_t \cdot \sqrt{P_{док}} = 3{,}5 \cdot 0{,}10 \cdot \sqrt{600} = 9$
4.	Площадь земельного участка согласно сведениям Единого государственного реестра недвижимости (**Ркад**), **м^2**	600
5.	Оценка расхождения **Р** и **Ркад (Р – Ркад), м^2**	11
6.	Предельный минимальный и максимальный размеры земельного участка (**Рмин и Рмакс), м^2**	—
7.	Кадастровый или иной государственный учетный номер (инвентарный) здания, сооружения, объекта незавершенного строительства, расположенного на земельном участке	05:44:000041:1626
8.	Вид (виды) разрешенного использования	под жилую застройку индивидуальную
8.1.	Дополнительные сведения об использовании земельного участка	—
9.	Сведения о земельных участках (землях общего пользования, территории	—

КАРТА-ПЛАН ТЕРРИТОРИИ

Сведения об уточняемых земельных участках, необходимые для исправления реестровых ошибок в сведениях о местоположении их границ

1	2	3
	общего пользования), посредством которых обеспечивается доступ	
10.	Иные сведения	—

4. Пояснения к сведениям об уточняемом земельном участке с кадастровым номером 05:44:000041:1431 :

1.	—

1. Сведения о характерных точках границ уточняемого земельного участка с кадастровым номером 05:44:000041:1437

Система координат МСК-05 **Зона №** 1

Обозначение характерных точек границ	Координаты, м				Метод определения координат	Формулы, примененные для расчета средней квадратической погрешности определения координат характерных точек границ (M_t), с подставленными в такие формулы значениями и итоговые (вычисленные) значения M_t, м	Описание закрепления точки
	содержатся в Едином государственном реестре недвижимости		определены в результате выполнения комплексных кадастровых работ				
	X	Y	X	Y			
1	2	3	4	5	6	7	8
н122У	—	—	197736,40	317728,77	Метод спутниковых геодезических измерений (определений)	$M_t = \sqrt{\frac{\Delta^2}{n}}$	—
н127У	—	—	197727,23	317748,98	Метод спутниковых геодезических измерений (определений)	$M_t = \sqrt{\frac{\Delta^2}{n}}$	—
н128У	—	—	197702,28	317734,80	Метод спутниковых геодезических измерений (определений)	$M_t = \sqrt{\frac{\Delta^2}{n}}$	—
н119У	—	—	197713,11	317713,90	Метод спутниковых геодезических измерений (определений)	$M_t = \sqrt{\frac{\Delta^2}{n}}$	—

КАРТА-ПЛАН ТЕРРИТОРИИ

Сведения об уточняемых земельных участках, необходимые для исправления реестровых ошибок в сведениях о местоположении их границ

н118У	—	—	197719,08	317717,95	Метод спутниковых геодезических измерений (определений)	$M_t = \sqrt{\frac{\Delta^2}{n}}$	—
160	197736,40	317728,77	—	—	Метод спутниковых геодезических измерений (определений)	$M_t = \sqrt{\frac{\Delta^2}{n}}$	—
541	197727,23	317748,98	—	—	Метод спутниковых геодезических измерений (определений)	$M_t = \sqrt{\frac{\Delta^2}{n}}$	—
542	197702,28	317734,80	—	—	Метод спутниковых геодезических измерений (определений)	$M_t = \sqrt{\frac{\Delta^2}{n}}$	—
163	197713,11	317713,90	—	—	Метод спутниковых геодезических измерений (определений)	$M_t = \sqrt{\frac{\Delta^2}{n}}$	—
164	197719,08	317717,95	—	—	Метод спутниковых геодезических измерений (определений)	$M_t = \sqrt{\frac{\Delta^2}{n}}$	—
н122У	—	—	197736,40	317728,77	Метод спутниковых геодезических измерений (определений)	$M_t = \sqrt{\frac{\Delta^2}{n}}$	—

2. Сведения о частях границ уточняемого земельного участка с кадастровым номером 05:44:000041:1437

Обозначение части границ		Горизонтальное проложение (S), м	Описание прохождения части границ	Сведения о согласовании местоположения границ(согласовано/спорное)
от т.	до т.			
1	2	3	4	5
н122У	н127У	22,19	—	согласовано

КАРТА-ПЛАН ТЕРРИТОРИИ

Сведения об уточняемых земельных участках, необходимые для исправления реестровых ошибок в сведениях о местоположении их границ

н127У	н128У	28,70	—	согласовано
н128У	н119У	23,54	—	согласовано
н119У	н118У	7,21	—	согласовано
н118У	н122У	20,42	—	согласовано

3. Характеристики уточняемого земельного участка с кадастровым номером 05:44:000041:1437

№ п/п	Наименование характеристик земельного участка	Значение характеристики
1	2	3
1.	Сведения об адресе земельного участка	—
1.1.	Сведения об ином месте нахождения земельного участка, не являющегося объектом адресации, в структурированном виде	Республика Дагестан, г Буйнакск, возле автодороги Буйнакск-Манасаул
1.2.	Дополнительные сведения о месте нахождения земельного участка	—
2.	Площадь земельного участка ± величина погрешности определения(вычисления) площади (**Р ± ΔР**), **м^2**	638±9
3.	Формула, примененная для вычисления предельной погрешности определения площади земельного участка, с подставленными значениями и итоговые (вычисленные) значения (**ΔР**), м2	$\Delta P = 3,5 \cdot M_t \cdot \sqrt{P_{док}} = 3,5 \cdot 0,10 \cdot \sqrt{638} = 9$
4.	Площадь земельного участка согласно сведениям Единого государственного реестра недвижимости (**Ркад**), **м^2**	638
5.	Оценка расхождения **Р** и **Ркад (Р – Ркад), м^2**	0
6.	Предельный минимальный и максимальный размеры земельного участка (**Рмин и Рмакс), м^2**	—
7.	Кадастровый или иной государственный учетный номер (инвентарный) здания, сооружения, объекта незавершенного строительства, расположенного на земельном участке	—
8.	Вид (виды) разрешенного использования	Для сельскохозяйственного использования
8.1.	Дополнительные сведения об использовании земельного участка	—
9.	Сведения о земельных участках (землях общего пользования, территории общего пользования), посредством которых обеспечивается доступ	—
10.	Иные сведения	—

4. Пояснения к сведениям об уточняемом земельном участке с кадастровым номером 05:44:000041:1437 :

1.	—

1. Сведения о характерных точках границ уточняемого земельного участка с кадастровым номером 05:44:000041:1438

КАРТА-ПЛАН ТЕРРИТОРИИ

Сведения об уточняемых земельных участках, необходимые для исправления реестровых ошибок в сведениях о местоположении их границ

Система координат МСК-05 **Зона № 1**

Обозначение характерных точек границ	Координаты, м				Метод определения координат	Формулы, примененные для расчета средней квадратической погрешности определения координат характерных точек границ (M_t), с подставленными в такие формулы значениями и итоговые (вычисленные) значения M_t, м	Описание закрепления точки
	содержатся в Едином государственном реестре недвижимости		определены в результате выполнения комплексных кадастровых работ				
	X	Y	X	Y			
1	2	3	4	5	6	7	8
н127У	—	—	197727,23	317748,98	Метод спутниковых геодезических измерений (определений)	$M_t = \sqrt{\frac{\Delta^2}{n}}$	—
н123У	—	—	197720,13	317764,64	Метод спутниковых геодезических измерений (определений)	$M_t = \sqrt{\frac{\Delta^2}{n}}$	—
н124У	—	—	197694,38	317750,06	Метод спутниковых геодезических измерений (определений)	$M_t = \sqrt{\frac{\Delta^2}{n}}$	—
н128У	—	—	197702,28	317734,80	Метод спутниковых геодезических измерений (определений)	$M_t = \sqrt{\frac{\Delta^2}{n}}$	—
541	197727,23	317748,98	—	—	Метод спутниковых геодезических измерений (определений)	$M_t = \sqrt{\frac{\Delta^2}{n}}$	—
161	197720,13	317764,64	—	—	Метод спутниковых геодезических измерений (определений)	$M_t = \sqrt{\frac{\Delta^2}{n}}$	—

КАРТА-ПЛАН ТЕРРИТОРИИ

Сведения об уточняемых земельных участках, необходимые для исправления реестровых ошибок в сведениях о местоположении их границ

162	197694,38	317750,06	—	—	Метод спутниковых геодезических измерений (определений)	$M_t = \sqrt{\frac{\Delta^2}{n}}$	—
542	197702,28	317734,80	—	—	Метод спутниковых геодезических измерений (определений)	$M_t = \sqrt{\frac{\Delta^2}{n}}$	—
н127У	—	—	197727,23	317748,98	Метод спутниковых геодезических измерений (определений)	$M_t = \sqrt{\frac{\Delta^2}{n}}$	—

2. Сведения о частях границ уточняемого земельного участка с кадастровым номером 05:44:000041:1438

Обозначение части границ		Горизонтальное проложение (S), м	Описание прохождения части границ	Сведения о согласовании местоположения границ(согласовано/спорное)
от т.	до т.			
1	2	3	4	5
н127У	н123У	17,19	—	согласовано
н123У	н124У	29,59	—	согласовано
н124У	н128У	17,18	—	согласовано
н128У	н127У	28,70	—	согласовано

3. Характеристики уточняемого земельного участка с кадастровым номером 05:44:000041:1438

№ п/п	Наименование характеристик земельного участка	Значение характеристики
1	2	3
1.	Сведения об адресе земельного участка	Российская Федерация, Республика Дагестан, г.о. город Буйнакск, г Буйнакск, ул. Тепличная, з/у 16
1.1.	Сведения об ином месте нахождения земельного участка, не являющегося объектом адресации, в структурированном виде	—
1.2.	Дополнительные сведения о месте нахождения земельного участка	—
2.	Площадь земельного участка ± величина погрешности определения(вычисления) площади (**Р ± ΔР**), **м²**	500±8
3.	Формула, примененная для вычисления предельной погрешности определения площади земельного участка, с подставленными значениями и итоговые (вычисленные) значения (**ΔР**), м2	$\Delta P = 3{,}5 \cdot M_t \cdot \sqrt{P_{док}} = 3{,}5 \cdot 0{,}10 \cdot \sqrt{500} = 8$

КАРТА-ПЛАН ТЕРРИТОРИИ

Сведения об уточняемых земельных участках, необходимые для исправления реестровых ошибок в сведениях о местоположении их границ

1	2	3
4.	Площадь земельного участка согласно сведениям Единого государственного реестра недвижимости (**Ркад**), **м^2**	500
5.	Оценка расхождения **Р** и **Ркад (Р – Ркад), м^2**	0
6.	Предельный минимальный и максимальный размеры земельного участка (**Рмин и Рмакс), м^2**	—
7.	Кадастровый или иной государственный учетный номер (инвентарный) здания, сооружения, объекта незавершенного строительства, расположенного на земельном участке	—
8.	Вид (виды) разрешенного использования	Для сельскохозяйственного использования
8.1.	Дополнительные сведения об использовании земельного участка	—
9.	Сведения о земельных участках (землях общего пользования, территории общего пользования), посредством которых обеспечивается доступ	—
10.	Иные сведения	—

4. Пояснения к сведениям об уточняемом земельном участке с кадастровым номером 05:44:000041:1438 :

1.	—

1. Сведения о характерных точках границ уточняемого земельного участка с кадастровым номером 05:44:000041:1439

Система координат МСК-05 **Зона №** 1

Обозначение характерных точек границ	Координаты, м				Метод определения координат	Формулы, примененные для расчета средней квадратической погрешности определения координат характерных точек границ (M_t), с подставленными в такие формулы значениями и итоговые (вычисленные) значения M_t, м	Описание закрепления точки
	содержатся в Едином государственном реестре недвижимости		определены в результате выполнения комплексных кадастровых работ				
	X	Y	X	Y			
1	2	3	4	5	6	7	8
н487У	—	—	197511,50	316998,16	Метод спутниковых геодезических измерений (определений)	$M_t = \sqrt{\frac{\Delta^2}{n}}$	—

КАРТА-ПЛАН ТЕРРИТОРИИ

Сведения об уточняемых земельных участках, необходимые для исправления реестровых ошибок в сведениях о местоположении их границ

н426У	—	—	197530,08	317019,15	Метод спутниковых геодезических измерений (определений)	$M_t = \sqrt{\frac{\Delta^2}{n}}$	—
н488У	—	—	197516,49	317026,71	Метод спутниковых геодезических измерений (определений)	$M_t = \sqrt{\frac{\Delta^2}{n}}$	—
н489У	—	—	197495,12	317003,90	Метод спутниковых геодезических измерений (определений)	$M_t = \sqrt{\frac{\Delta^2}{n}}$	—
н490У	—	—	197508,32	316994,51	Метод спутниковых геодезических измерений (определений)	$M_t = \sqrt{\frac{\Delta^2}{n}}$	—
543	197508,00	316994,41	—	—	Метод спутниковых геодезических измерений (определений)	$M_t = \sqrt{\frac{\Delta^2}{n}}$	—
544	197530,12	317019,51	—	—	Метод спутниковых геодезических измерений (определений)	$M_t = \sqrt{\frac{\Delta^2}{n}}$	—
545	197516,49	317026,71	—	—	Метод спутниковых геодезических измерений (определений)	$M_t = \sqrt{\frac{\Delta^2}{n}}$	—
546	197495,01	317003,77	—	—	Метод спутниковых геодезических измерений (определений)	$M_t = \sqrt{\frac{\Delta^2}{n}}$	—
н487У	—	—	197511,50	316998,16	Метод спутниковых геодезических	$M_t = \sqrt{\frac{\Delta^2}{n}}$	—

КАРТА-ПЛАН ТЕРРИТОРИИ

Сведения об уточняемых земельных участках, необходимые для исправления реестровых ошибок в сведениях о местоположении их границ

					измерений (определений)		

2. Сведения о частях границ уточняемого земельного участка с кадастровым номером 05:44:000041:1439

Обозначение части границ		Горизонтальное проложение (S), м	Описание прохождения части границ	Сведения о согласовании местоположения границ(согласовано/спорное)
от т.	до т.			
1	2	3	4	5
н487У	н426У	28,03	—	согласовано
н426У	н488У	15,55	—	согласовано
н488У	н489У	31,26	—	согласовано
н489У	н490У	16,20	—	согласовано
н490У	н487У	4,84	—	согласовано

3. Характеристики уточняемого земельного участка с кадастровым номером 05:44:000041:1439

№ п/п	Наименование характеристик земельного участка	Значение характеристики
1	2	3
1.	Сведения об адресе земельного участка	Республика Дагестан, г. Буйнакск, снт Дружба-2, уч. 77 а
1.1.	Сведения об ином месте нахождения земельного участка, не являющегося объектом адресации, в структурированном виде	—
1.2.	Дополнительные сведения о месте нахождения земельного участка	—
2.	Площадь земельного участка ± величина погрешности определения(вычисления) площади (**Р ± ΔР**), **м^2**	500±8
3.	Формула, примененная для вычисления предельной погрешности определения площади земельного участка, с подставленными значениями и итоговые (вычисленные) значения (**ΔР**), м2	$\Delta P = 3{,}5 \cdot M_t \cdot \sqrt{P_{док}} = 3{,}5 \cdot 0{,}10 \cdot \sqrt{500} = 8$
4.	Площадь земельного участка согласно сведениям Единого государственного реестра недвижимости (**Ркад**), **м^2**	500
5.	Оценка расхождения **Р** и **Ркад (Р – Ркад), м^2**	0
6.	Предельный минимальный и максимальный размеры земельного участка (**Рмин и Рмакс), м^2**	—
7.	Кадастровый или иной государственный учетный номер (инвентарный) здания, сооружения, объекта незавершенного строительства, расположенного на земельном участке	05:44:000041:1609
8.	Вид (виды) разрешенного использования	для ведения садоводства

КАРТА-ПЛАН ТЕРРИТОРИИ

Сведения об уточняемых земельных участках, необходимые для исправления реестровых ошибок в сведениях о местоположении их границ

1	2	3
8.1.	Дополнительные сведения об использовании земельного участка	—
9.	Сведения о земельных участках (землях общего пользования, территории общего пользования), посредством которых обеспечивается доступ	—
10.	Иные сведения	—

4. Пояснения к сведениям об уточняемом земельном участке с кадастровым номером 05:44:000041:1439 :

1.	—

1. Сведения о характерных точках границ уточняемого земельного участка с кадастровым номером 05:44:000041:1440

Система координат МСК-05 **Зона №** 1

Обозначение характерных точек границ	Координаты, м				Метод определения координат	Формулы, примененные для расчета средней квадратической погрешности определения координат характерных точек границ (M_t), с подставленными в такие формулы значениями и итоговые (вычисленные) значения M_t, м	Описание закрепления точки
	содержатся в Едином государственном реестре недвижимости		определены в результате выполнения комплексных кадастровых работ				
	X	Y	X	Y			
1	2	3	4	5	6	7	8
н1101У	—	—	197849,33	317678,49	Метод спутниковых геодезических измерений (определений)	$M_t = \sqrt{\frac{\Delta^2}{n}}$	—
н1102У	—	—	197862,43	317694,13	Метод спутниковых геодезических измерений (определений)	$M_t = \sqrt{\frac{\Delta^2}{n}}$	—
н1103У	—	—	197843,95	317709,98	Метод спутниковых геодезических измерений (определений)	$M_t = \sqrt{\frac{\Delta^2}{n}}$	—
н1104У	—	—	197836,53	317697,69	Метод спутниковых геодезических измерений	$M_t = \sqrt{\frac{\Delta^2}{n}}$	—

КАРТА-ПЛАН ТЕРРИТОРИИ

Сведения об уточняемых земельных участках, необходимые для исправления реестровых ошибок в сведениях о местоположении их границ

					(определений)		
н1105У	—	—	197835,80	317690,56	Метод спутниковых геодезических измерений (определений)	$M_t = \sqrt{\frac{\Delta^2}{n}}$	—
547	197848,64	317677,52	—	—	Метод спутниковых геодезических измерений (определений)	$M_t = \sqrt{\frac{\Delta^2}{n}}$	—
548	197862,43	317694,06	—	—	Метод спутниковых геодезических измерений (определений)	$M_t = \sqrt{\frac{\Delta^2}{n}}$	—
549	197843,30	317710,26	—	—	Метод спутниковых геодезических измерений (определений)	$M_t = \sqrt{\frac{\Delta^2}{n}}$	—
550	197836,29	317692,03	—	—	Метод спутниковых геодезических измерений (определений)	$M_t = \sqrt{\frac{\Delta^2}{n}}$	—
551	197837,98	317687,29	—	—	Метод спутниковых геодезических измерений (определений)	$M_t = \sqrt{\frac{\Delta^2}{n}}$	—
н1101У	—	—	197849,33	317678,49	Метод спутниковых геодезических измерений (определений)	$M_t = \sqrt{\frac{\Delta^2}{n}}$	—

2. Сведения о частях границ уточняемого земельного участка с кадастровым номером 05:44:000041:1440

Обозначение части границ		Горизонтальное проложение (S), м	Описание прохождения части границ	Сведения о согласовании местоположения границ(согласовано/спорное)
от т.	до т.			

КАРТА-ПЛАН ТЕРРИТОРИИ

Сведения об уточняемых земельных участках, необходимые для исправления реестровых ошибок в сведениях о местоположении их границ

1	2	3	4	5
н1101У	н1102У	20,40	—	согласовано
н1102У	н1103У	24,35	—	согласовано
н1103У	н1104У	14,36	—	согласовано
н1104У	н1105У	7,17	—	согласовано
н1105У	н1101У	18,13	—	согласовано

3. Характеристики уточняемого земельного участка с кадастровым номером 05:44:000041:1440

№ п/п	Наименование характеристик земельного участка	Значение характеристики
1	2	3
1.	Сведения об адресе земельного участка	Российская Федерация, Республика Дагестан, г.о. город Буйнакск, г Буйнакск, ул Горная, з/у 37
1.1.	Сведения об ином месте нахождения земельного участка, не являющегося объектом адресации, в структурированном виде	—
1.2.	Дополнительные сведения о месте нахождения земельного участка	—
2.	Площадь земельного участка ± величина погрешности определения(вычисления) площади (**Р ± ΔР**), **м²**	451±7
3.	Формула, примененная для вычисления предельной погрешности определения площади земельного участка, с подставленными значениями и итоговые (вычисленные) значения (**ΔР**), м2	$\Delta P = 3{,}5 \cdot M_t \cdot \sqrt{P_{док}} = 3{,}5 \cdot 0{,}10 \cdot \sqrt{450} = 7$
4.	Площадь земельного участка согласно сведениям Единого государственного реестра недвижимости (**Ркад**), **м²**	450
5.	Оценка расхождения **Р** и **Ркад (Р – Ркад), м²**	1
6.	Предельный минимальный и максимальный размеры земельного участка (**Рмин и Рмакс), м²**	—
7.	Кадастровый или иной государственный учетный номер (инвентарный) здания, сооружения, объекта незавершенного строительства, расположенного на земельном участке	05:44:000041:1909
8.	Вид (виды) разрешенного использования	для индивидуального жилищного строительства
8.1.	Дополнительные сведения об использовании земельного участка	—
9.	Сведения о земельных участках (землях общего пользования, территории общего пользования), посредством которых обеспечивается доступ	—
10.	Иные сведения	—

КАРТА-ПЛАН ТЕРРИТОРИИ

Сведения об уточняемых земельных участках, необходимые для исправления реестровых ошибок в сведениях о местоположении их границ

4. Пояснения к сведениям об уточняемом земельном участке с кадастровым номером 05:44:000041:1440 :

1.	—

1. Сведения о характерных точках границ уточняемого земельного участка с кадастровым номером 05:44:000041:1441

Система координат МСК-05 **Зона №** 1

Обозначение характерных точек границ	Координаты, м				Метод определения координат	Формулы, примененные для расчета средней квадратической погрешности определения координат характерных точек границ (M_t), с подставленными в такие формулы значениями и итоговые (вычисленные) значения M_t, м	Описание закрепления точки
	содержатся в Едином государственном реестре недвижимости		определены в результате выполнения комплексных кадастровых работ				
	X	Y	X	Y			
1	2	3	4	5	6	7	8
н1007У	—	—	197002,18	317474,36	Метод спутниковых геодезических измерений (определений)	$M_t = \sqrt{\frac{\Delta^2}{n}}$	—
н1008У	—	—	196994,90	317503,61	Метод спутниковых геодезических измерений (определений)	$M_t = \sqrt{\frac{\Delta^2}{n}}$	—
н864У	—	—	196975,28	317500,88	Метод спутниковых геодезических измерений (определений)	$M_t = \sqrt{\frac{\Delta^2}{n}}$	—
н863У	—	—	196982,08	317471,13	Метод спутниковых геодезических измерений (определений)	$M_t = \sqrt{\frac{\Delta^2}{n}}$	—
556	197002,31	317473,86	—	—	Метод спутниковых геодезических измерений (определений)	$M_t = \sqrt{\frac{\Delta^2}{n}}$	—

КАРТА-ПЛАН ТЕРРИТОРИИ

Сведения об уточняемых земельных участках, необходимые для исправления реестровых ошибок в сведениях о местоположении их границ

557	196995,62	317503,56	—	—	Метод спутниковых геодезических измерений (определений)	$M_t = \sqrt{\frac{\Delta^2}{n}}$	—
558	196975,88	317500,73	—	—	Метод спутниковых геодезических измерений (определений)	$M_t = \sqrt{\frac{\Delta^2}{n}}$	—
559	196983,33	317470,64	—	—	Метод спутниковых геодезических измерений (определений)	$M_t = \sqrt{\frac{\Delta^2}{n}}$	—
н1007У	—	—	197002,18	317474,36	Метод спутниковых геодезических измерений (определений)	$M_t = \sqrt{\frac{\Delta^2}{n}}$	—

2. Сведения о частях границ уточняемого земельного участка с кадастровым номером 05:44:000041:1441

Обозначение части границ		Горизонтальное проложение (S), м	Описание прохождения части границ	Сведения о согласовании местоположения границ(согласовано/спорное)
от т.	до т.			
1	2	3	4	5
н1007У	н1008У	30,14	—	согласовано
н1008У	н864У	19,81	—	согласовано
н864У	н863У	30,52	—	согласовано
н863У	н1007У	20,36	—	согласовано

3. Характеристики уточняемого земельного участка с кадастровым номером 05:44:000041:1441

№ п/п	Наименование характеристик земельного участка	Значение характеристики
1	2	3
1.	Сведения об адресе земельного участка	—
1.1.	Сведения об ином месте нахождения земельного участка, не являющегося объектом адресации, в структурированном виде	Республика Дагестан, г. Буйнакск, снт "Дружба-2", уч. № 246
1.2.	Дополнительные сведения о месте нахождения земельного участка	—
2.	Площадь земельного участка ± величина погрешности определения(вычисления) площади (**Р ± ΔР**), **м²**	607±9

КАРТА-ПЛАН ТЕРРИТОРИИ

Сведения об уточняемых земельных участках, необходимые для исправления реестровых ошибок в сведениях о местоположении их границ

1	2	3
3.	Формула, примененная для вычисления предельной погрешности определения площади земельного участка, с подставленными значениями и итоговые (вычисленные) значения (**ΔР**), м2	$\Delta P = 3{,}5 \cdot M_t \cdot \sqrt{P_{док}} = 3{,}5 \cdot 0{,}10 \cdot \sqrt{600} = 9$
4.	Площадь земельного участка согласно сведениям Единого государственного реестра недвижимости (**Ркад**), **м^2**	600
5.	Оценка расхождения **Р** и **Ркад (Р – Ркад), м^2**	7
6.	Предельный минимальный и максимальный размеры земельного участка (**Рмин и Рмакс), м^2**	—
7.	Кадастровый или иной государственный учетный номер (инвентарный) здания, сооружения, объекта незавершенного строительства, расположенного на земельном участке	—
8.	Вид (виды) разрешенного использования	Для индивидуального жилищного строительства
8.1.	Дополнительные сведения об использовании земельного участка	—
9.	Сведения о земельных участках (землях общего пользования, территории общего пользования), посредством которых обеспечивается доступ	—
10.	Иные сведения	—

4. Пояснения к сведениям об уточняемом земельном участке с кадастровым номером 05:44:000041:1441 :

1.	—

1. Сведения о характерных точках границ уточняемого земельного участка с кадастровым номером 05:44:000041:1443

Система координат МСК-05 **Зона №** 1

Обозначение характерных точек границ	Координаты, м				Метод определения координат	Формулы, примененные для расчета средней квадратической погрешности определения координат характерных точек границ (M_t), с подставленными в такие формулы значениями и итоговые (вычисленные) значения M_t, м	Описание закрепления точки
	содержатся в Едином государственном реестре недвижимости		определены в результате выполнения комплексных кадастровых работ				
	X	Y	X	Y			
1	2	3	4	5	6	7	8
н1204У	—	—	196864,23	316942,26	Метод спутниковых геодезических измерений	$M_t = \sqrt{\frac{\Delta^2}{n}}$	—

КАРТА-ПЛАН ТЕРРИТОРИИ

Сведения об уточняемых земельных участках, необходимые для исправления реестровых ошибок в сведениях о местоположении их границ

					(определений)		
н1205У	—	—	196861,86	316960,40	Метод спутниковых геодезических измерений (определений)	$M_t = \sqrt{\frac{\Delta^2}{n}}$	—
н1206У	—	—	196861,69	316961,64	Метод спутниковых геодезических измерений (определений)	$M_t = \sqrt{\frac{\Delta^2}{n}}$	—
н1207У	—	—	196817,12	316957,99	Метод спутниковых геодезических измерений (определений)	$M_t = \sqrt{\frac{\Delta^2}{n}}$	—
н1208У	—	—	196818,02	316938,39	Метод спутниковых геодезических измерений (определений)	$M_t = \sqrt{\frac{\Delta^2}{n}}$	—
552	196863,46	316943,11	—	—	Метод спутниковых геодезических измерений (определений)	$M_t = \sqrt{\frac{\Delta^2}{n}}$	—
553	196860,52	316961,53	—	—	Метод спутниковых геодезических измерений (определений)	$M_t = \sqrt{\frac{\Delta^2}{n}}$	—
554	196816,20	316959,42	—	—	Метод спутниковых геодезических измерений (определений)	$M_t = \sqrt{\frac{\Delta^2}{n}}$	—
555	196817,49	316938,76	—	—	Метод спутниковых геодезических измерений (определений)	$M_t = \sqrt{\frac{\Delta^2}{n}}$	—

КАРТА-ПЛАН ТЕРРИТОРИИ

Сведения об уточняемых земельных участках, необходимые для исправления реестровых ошибок в сведениях о местоположении их границ

н1204У	—	—	196864,23	316942,26	Метод спутниковых геодезических измерений (определений)	$M_t = \sqrt{\frac{\Delta^2}{n}}$	—

2. Сведения о частях границ уточняемого земельного участка с кадастровым номером 05:44:000041:1443

Обозначение части границ		Горизонтальное проложение (S), м	Описание прохождения части границ	Сведения о согласовании местоположения границ(согласовано/спорное)
от т.	до т.			
1	2	3	4	5
н1204У	н1205У	18,29	—	согласовано
н1205У	н1206У	1,25	—	согласовано
н1206У	н1207У	44,72	—	согласовано
н1207У	н1208У	19,62	—	согласовано
н1208У	н1204У	46,37	—	согласовано

3. Характеристики уточняемого земельного участка с кадастровым номером 05:44:000041:1443

№ п/п	Наименование характеристик земельного участка	Значение характеристики
1	2	3
1.	Сведения об адресе земельного участка	Республика Дагестан, г. Буйнакск, ул. Лесная, уч. №131
1.1.	Сведения об ином месте нахождения земельного участка, не являющегося объектом адресации, в структурированном виде	—
1.2.	Дополнительные сведения о месте нахождения земельного участка	—
2.	Площадь земельного участка ± величина погрешности определения(вычисления) площади (**Р ± ΔР**), **м²**	891±10
3.	Формула, примененная для вычисления предельной погрешности определения площади земельного участка, с подставленными значениями и итоговые (вычисленные) значения (**ΔР**), м2	$\Delta P = 3,5 \cdot M_t \cdot \sqrt{P_{док}} = 3,5 \cdot 0,10 \cdot \sqrt{889} = 10$
4.	Площадь земельного участка согласно сведениям Единого государственного реестра недвижимости (**Ркад**), **м²**	889
5.	Оценка расхождения **Р** и **Ркад (Р – Ркад), м²**	2
6.	Предельный минимальный и максимальный размеры земельного участка (**Рмин и Рмакс), м²**	—
7.	Кадастровый или иной государственный учетный номер (инвентарный) здания, сооружения, объекта незавершенного строительства,	—

КАРТА-ПЛАН ТЕРРИТОРИИ

Сведения об уточняемых земельных участках, необходимые для исправления реестровых ошибок в сведениях о местоположении их границ

1	2	3
	расположенного на земельном участке	
8.	Вид (виды) разрешенного использования	под малоэтажную жилую застройку
8.1.	Дополнительные сведения об использовании земельного участка	—
9.	Сведения о земельных участках (землях общего пользования, территории общего пользования), посредством которых обеспечивается доступ	—
10.	Иные сведения	—

4. Пояснения к сведениям об уточняемом земельном участке с кадастровым номером 05:44:000041:1443 :

1.	—

1. Сведения о характерных точках границ уточняемого земельного участка с кадастровым номером 05:44:000041:1445

Система координат МСК-05 **Зона №** 1

Обозначение характерных точек границ	Координаты, м				Метод определения координат	Формулы, примененные для расчета средней квадратической погрешности определения координат характерных точек границ (M_t), с подставленными в такие формулы значениями и итоговые (вычисленные) значения M_t, м	Описание закрепления точки
	содержатся в Едином государственном реестре недвижимости		определены в результате выполнения комплексных кадастровых работ				
	X	Y	X	Y			
1	2	3	4	5	6	7	8
н337У	—	—	197350,88	316815,82	Метод спутниковых геодезических измерений (определений)	$M_t = \sqrt{\frac{\Delta^2}{n}}$	—
н948У	—	—	197347,43	316819,49	Метод спутниковых геодезических измерений (определений)	$M_t = \sqrt{\frac{\Delta^2}{n}}$	—
н804У	—	—	197339,46	316827,64	Метод спутниковых геодезических измерений (определений)	$M_t = \sqrt{\frac{\Delta^2}{n}}$	—

КАРТА-ПЛАН ТЕРРИТОРИИ

Сведения об уточняемых земельных участках, необходимые для исправления реестровых ошибок в сведениях о местоположении их границ

н808У	—	—	197317,86	316807,32	Метод спутниковых геодезических измерений (определений)	$M_t = \sqrt{\frac{\Delta^2}{n}}$	—
н338У	—	—	197328,78	316796,55	Метод спутниковых геодезических измерений (определений)	$M_t = \sqrt{\frac{\Delta^2}{n}}$	—
563	197352,08	316816,98	—	—	Метод спутниковых геодезических измерений (определений)	$M_t = \sqrt{\frac{\Delta^2}{n}}$	—
564	197340,28	316828,83	—	—	Метод спутниковых геодезических измерений (определений)	$M_t = \sqrt{\frac{\Delta^2}{n}}$	—
565	197319,47	316806,53	—	—	Метод спутниковых геодезических измерений (определений)	$M_t = \sqrt{\frac{\Delta^2}{n}}$	—
304	197329,57	316797,78	—	—	Метод спутниковых геодезических измерений (определений)	$M_t = \sqrt{\frac{\Delta^2}{n}}$	—
н337У	—	—	197350,88	316815,82	Метод спутниковых геодезических измерений (определений)	$M_t = \sqrt{\frac{\Delta^2}{n}}$	—

2. Сведения о частях границ уточняемого земельного участка с кадастровым номером 05:44:000041:1445

Обозначение части границ		Горизонтальное проложение (S), м	Описание прохождения части границ	Сведения о согласовании местоположения границ(согласовано/спорное)
от т.	до т.			
1	2	3	4	5
н337У	н948У	5,04	—	согласовано

КАРТА-ПЛАН ТЕРРИТОРИИ

Сведения об уточняемых земельных участках, необходимые для исправления реестровых ошибок в сведениях о местоположении их границ

н948У	н804У	11,40	—	согласовано
н804У	н808У	29,66	—	согласовано
н808У	н338У	15,34	—	согласовано
н338У	н337У	29,32	—	согласовано

3. Характеристики уточняемого земельного участка с кадастровым номером 05:44:000041:1445

№ п/п	Наименование характеристик земельного участка	Значение характеристики
1	2	3
1.	Сведения об адресе земельного участка	—
1.1.	Сведения об ином месте нахождения земельного участка, не являющегося объектом адресации, в структурированном виде	Республика Дагестан, г Буйнакск, ул Озерная, № 16
1.2.	Дополнительные сведения о месте нахождения земельного участка	—
2.	Площадь земельного участка ± величина погрешности определения(вычисления) площади (**Р ± ΔР**), **м^2**	468±7
3.	Формула, примененная для вычисления предельной погрешности определения площади земельного участка, с подставленными значениями и итоговые (вычисленные) значения (**ΔР**), м2	$\Delta P = 3,5 \cdot M_t \cdot \sqrt{P_{док}} = 3,5 \cdot 0,10 \cdot \sqrt{450} = 7$
4.	Площадь земельного участка согласно сведениям Единого государственного реестра недвижимости (**Ркад**), **м^2**	450
5.	Оценка расхождения **Р** и **Ркад (Р – Ркад), м^2**	18
6.	Предельный минимальный и максимальный размеры земельного участка (**Рмин и Рмакс), м^2**	—
7.	Кадастровый или иной государственный учетный номер (инвентарный) здания, сооружения, объекта незавершенного строительства, расположенного на земельном участке	—
8.	Вид (виды) разрешенного использования	для индивидуального жилищного строительства
8.1.	Дополнительные сведения об использовании земельного участка	—
9.	Сведения о земельных участках (землях общего пользования, территории общего пользования), посредством которых обеспечивается доступ	—
10.	Иные сведения	—

4. Пояснения к сведениям об уточняемом земельном участке с кадастровым номером 05:44:000041:1445 :

1.	—

1. Сведения о характерных точках границ уточняемого земельного участка с кадастровым номером 05:44:000041:1447

КАРТА-ПЛАН ТЕРРИТОРИИ

Сведения об уточняемых земельных участках, необходимые для исправления реестровых ошибок в сведениях о местоположении их границ

Система координат МСК-05 **Зона № 1**

Обозначение характерных точек границ	Координаты, м				Метод определения координат	Формулы, примененные для расчета средней квадратической погрешности определения координат характерных точек границ (M_t), с подставленными в такие формулы значениями и итоговые (вычисленные) значения M_t, м	Описание закрепления точки
	содержатся в Едином государственном реестре недвижимости		определены в результате выполнения комплексных кадастровых работ				
	X	Y	X	Y			
1	2	3	4	5	6	7	8
н514У	—	—	197019,63	316787,71	Метод спутниковых геодезических измерений (определений)	$M_t = \sqrt{\frac{\Delta^2}{n}}$	—
н515У	—	—	197020,47	316800,79	Метод спутниковых геодезических измерений (определений)	$M_t = \sqrt{\frac{\Delta^2}{n}}$	—
н516У	—	—	197038,69	316801,73	Метод спутниковых геодезических измерений (определений)	$M_t = \sqrt{\frac{\Delta^2}{n}}$	—
н517У	—	—	197038,01	316808,36	Метод спутниковых геодезических измерений (определений)	$M_t = \sqrt{\frac{\Delta^2}{n}}$	—
н518У	—	—	196995,89	316809,57	Метод спутниковых геодезических измерений (определений)	$M_t = \sqrt{\frac{\Delta^2}{n}}$	—
н519У	—	—	196995,89	316792,28	Метод спутниковых геодезических измерений (определений)	$M_t = \sqrt{\frac{\Delta^2}{n}}$	—

КАРТА-ПЛАН ТЕРРИТОРИИ

Сведения об уточняемых земельных участках, необходимые для исправления реестровых ошибок в сведениях о местоположении их границ

41	197019,63	316787,71	—	—	Метод спутниковых геодезических измерений (определений)	$M_t = \sqrt{\frac{\Delta^2}{n}}$	—
560	197020,47	316800,79	—	—	Метод спутниковых геодезических измерений (определений)	$M_t = \sqrt{\frac{\Delta^2}{n}}$	—
561	197038,69	316801,73	—	—	Метод спутниковых геодезических измерений (определений)	$M_t = \sqrt{\frac{\Delta^2}{n}}$	—
562	197038,01	316808,36	—	—	Метод спутниковых геодезических измерений (определений)	$M_t = \sqrt{\frac{\Delta^2}{n}}$	—
43	196995,89	316809,57	—	—	Метод спутниковых геодезических измерений (определений)	$M_t = \sqrt{\frac{\Delta^2}{n}}$	—
42	196995,89	316792,28	—	—	Метод спутниковых геодезических измерений (определений)	$M_t = \sqrt{\frac{\Delta^2}{n}}$	—
н514У	—	—	197019,63	316787,71	Метод спутниковых геодезических измерений (определений)	$M_t = \sqrt{\frac{\Delta^2}{n}}$	—

2. Сведения о частях границ уточняемого земельного участка с кадастровым номером 05:44:000041:1447

Обозначение части границ		Горизонтальное проложение (S), м	Описание прохождения части границ	Сведения о согласовании местоположения границ(согласовано/спорное)
от т.	до т.			
1	2	3	4	5
н514У	н515У	13,11	—	согласовано

КАРТА-ПЛАН ТЕРРИТОРИИ

Сведения об уточняемых земельных участках, необходимые для исправления реестровых ошибок в сведениях о местоположении их границ

н515У	н516У	18,24	—	согласовано
н516У	н517У	6,66	—	согласовано
н517У	н518У	42,14	—	согласовано
н518У	н519У	17,29	—	согласовано
н519У	н514У	24,18	—	согласовано

3. Характеристики уточняемого земельного участка с кадастровым номером 05:44:000041:1447

№ п/п	Наименование характеристик земельного участка	Значение характеристики
1	2	3
1.	Сведения об адресе земельного участка	Республика Дагестан, г. Буйнакск, снт СНТ "Дружба-2", уч. 308 б
1.1.	Сведения об ином месте нахождения земельного участка, не являющегося объектом адресации, в структурированном виде	—
1.2.	Дополнительные сведения о месте нахождения земельного участка	—
2.	Площадь земельного участка ± величина погрешности определения(вычисления) площади (**Р ± ΔР**), **м^2**	600±9
3.	Формула, примененная для вычисления предельной погрешности определения площади земельного участка, с подставленными значениями и итоговые (вычисленные) значения (**ΔР**), м2	$\Delta P = 3{,}5 \cdot M_t \cdot \sqrt{P_{док}} = 3{,}5 \cdot 0{,}10 \cdot \sqrt{600} = 9$
4.	Площадь земельного участка согласно сведениям Единого государственного реестра недвижимости (**Ркад**), **м^2**	600
5.	Оценка расхождения **Р** и **Ркад (Р – Ркад), м^2**	0
6.	Предельный минимальный и максимальный размеры земельного участка (**Рмин и Рмакс), м^2**	—
7.	Кадастровый или иной государственный учетный номер (инвентарный) здания, сооружения, объекта незавершенного строительства, расположенного на земельном участке	05:44:000041:1657
8.	Вид (виды) разрешенного использования	Для индивидуального жилищного строительства
8.1.	Дополнительные сведения об использовании земельного участка	—
9.	Сведения о земельных участках (землях общего пользования, территории общего пользования), посредством которых обеспечивается доступ	—
10.	Иные сведения	—

4. Пояснения к сведениям об уточняемом земельном участке с кадастровым номером 05:44:000041:1447 :

1.	—

КАРТА-ПЛАН ТЕРРИТОРИИ

Сведения об уточняемых земельных участках, необходимые для исправления реестровых ошибок в сведениях о местоположении их границ

1. Сведения о характерных точках границ уточняемого земельного участка с кадастровым номером 05:44:000041:1449

Система координат МСК-05 **Зона № 1**

Обозначение характерных точек границ	Координаты, м				Метод определения координат	Формулы, примененные для расчета средней квадратической погрешности определения координат характерных точек границ (M_t), с подставленными в такие формулы значениями и итоговые (вычисленные) значения M_t, м	Описание закрепления точки
	содержатся в Едином государственном реестре недвижимости		определены в результате выполнения комплексных кадастровых работ				
	X	Y	X	Y			
1	2	3	4	5	6	7	8
н491У	—	—	197553,92	317093,33	Метод спутниковых геодезических измерений (определений)	$M_t = \sqrt{\frac{\Delta^2}{n}}$	—
н492У	—	—	197543,86	317103,21	Метод спутниковых геодезических измерений (определений)	$M_t = \sqrt{\frac{\Delta^2}{n}}$	—
н493У	—	—	197514,13	317074,96	Метод спутниковых геодезических измерений (определений)	$M_t = \sqrt{\frac{\Delta^2}{n}}$	—
н494У	—	—	197524,31	317064,00	Метод спутниковых геодезических измерений (определений)	$M_t = \sqrt{\frac{\Delta^2}{n}}$	—
566	197524,31	317064,00	—	—	Метод спутниковых геодезических измерений (определений)	$M_t = \sqrt{\frac{\Delta^2}{n}}$	—
567	197553,92	317093,33	—	—	Метод спутниковых геодезических измерений	$M_t = \sqrt{\frac{\Delta^2}{n}}$	—

КАРТА-ПЛАН ТЕРРИТОРИИ

Сведения об уточняемых земельных участках, необходимые для исправления реестровых ошибок в сведениях о местоположении их границ

					(определений)		
568	197543,86	317103,21	—	—	Метод спутниковых геодезических измерений (определений)	$M_t = \sqrt{\frac{\Delta^2}{n}}$	—
569	197514,13	317074,96	—	—	Метод спутниковых геодезических измерений (определений)	$M_t = \sqrt{\frac{\Delta^2}{n}}$	—
н491У	—	—	197553,92	317093,33	Метод спутниковых геодезических измерений (определений)	$M_t = \sqrt{\frac{\Delta^2}{n}}$	—

2. Сведения о частях границ уточняемого земельного участка с кадастровым номером 05:44:000041:1449

Обозначение части границ		Горизонтальное проложение (S), м	Описание прохождения части границ	Сведения о согласовании местоположения границ(согласовано/спорное)
от т.	до т.			
1	2	3	4	5
н491У	н492У	14,10	—	согласовано
н492У	н493У	41,01	—	согласовано
н493У	н494У	14,96	—	согласовано
н494У	н491У	41,68	—	согласовано

3. Характеристики уточняемого земельного участка с кадастровым номером 05:44:000041:1449

№ п/п	Наименование характеристик земельного участка	Значение характеристики
1	2	3
1.	Сведения об адресе земельного участка	Республика Дагестан, г. Буйнакск, ул.3-я Озерная, № 17
1.1.	Сведения об ином месте нахождения земельного участка, не являющегося объектом адресации, в структурированном виде	—
1.2.	Дополнительные сведения о месте нахождения земельного участка	—
2.	Площадь земельного участка ± величина погрешности определения(вычисления) площади (**Р ± ΔР**), **м²**	601±9
3.	Формула, примененная для вычисления предельной погрешности определения площади земельного участка, с подставленными значениями и итоговые (вычисленные) значения (**ΔР**), м2	$\Delta P = 3{,}5 \cdot M_t \cdot \sqrt{P_{док}} = 3{,}5 \cdot 0{,}10 \cdot \sqrt{600} = 9$

КАРТА-ПЛАН ТЕРРИТОРИИ

Сведения об уточняемых земельных участках, необходимые для исправления реестровых ошибок в сведениях о местоположении их границ

1	2	3
4.	Площадь земельного участка согласно сведениям Единого государственного реестра недвижимости (**Ркад**), **м^2**	600
5.	Оценка расхождения **Р** и **Ркад (Р – Ркад), м^2**	1
6.	Предельный минимальный и максимальный размеры земельного участка (**Рмин и Рмакс), м^2**	—
7.	Кадастровый или иной государственный учетный номер (инвентарный) здания, сооружения, объекта незавершенного строительства, расположенного на земельном участке	05:44:000041:1682
8.	Вид (виды) разрешенного использования	ведение садоводства (код 13.2)
8.1.	Дополнительные сведения об использовании земельного участка	—
9.	Сведения о земельных участках (землях общего пользования, территории общего пользования), посредством которых обеспечивается доступ	—
10.	Иные сведения	—

4. Пояснения к сведениям об уточняемом земельном участке с кадастровым номером 05:44:000041:1449 :

1.	—

1. Сведения о характерных точках границ уточняемого земельного участка с кадастровым номером 05:44:000041:1452

Система координат МСК-05 **Зона №** 1

Обозначение характерных точек границ	Координаты, м				Метод определения координат	Формулы, примененные для расчета средней квадратической погрешности определения координат характерных точек границ (M_t), с подставленными в такие формулы значениями и итоговые (вычисленные) значения M_t, м	Описание закрепления точки
	содержатся в Едином государственном реестре недвижимости		определены в результате выполнения комплексных кадастровых работ				
	X	Y	X	Y			
1	2	3	4	5	6	7	8
н1177У	—	—	196855,58	316865,20	Метод спутниковых геодезических измерений (определений)	$M_t = \sqrt{\frac{\Delta^2}{n}}$	—

КАРТА-ПЛАН ТЕРРИТОРИИ

Сведения об уточняемых земельных участках, необходимые для исправления реестровых ошибок в сведениях о местоположении их границ

н1200У	—	—	196850,86	316883,16	Метод спутниковых геодезических измерений (определений)	$M_t = \sqrt{\frac{\Delta^2}{n}}$	—
н1201У	—	—	196819,38	316878,06	Метод спутниковых геодезических измерений (определений)	$M_t = \sqrt{\frac{\Delta^2}{n}}$	—
н1178У	—	—	196824,11	316859,04	Метод спутниковых геодезических измерений (определений)	$M_t = \sqrt{\frac{\Delta^2}{n}}$	—
570	196854,74	316864,07	—	—	Метод спутниковых геодезических измерений (определений)	$M_t = \sqrt{\frac{\Delta^2}{n}}$	—
571	196850,69	316883,65	—	—	Метод спутниковых геодезических измерений (определений)	$M_t = \sqrt{\frac{\Delta^2}{n}}$	—
572	196821,34	316877,45	—	—	Метод спутниковых геодезических измерений (определений)	$M_t = \sqrt{\frac{\Delta^2}{n}}$	—
573	196825,39	316857,85	—	—	Метод спутниковых геодезических измерений (определений)	$M_t = \sqrt{\frac{\Delta^2}{n}}$	—
н1177У	—	—	196855,58	316865,20	Метод спутниковых геодезических измерений (определений)	$M_t = \sqrt{\frac{\Delta^2}{n}}$	—

КАРТА-ПЛАН ТЕРРИТОРИИ

Сведения об уточняемых земельных участках, необходимые для исправления реестровых ошибок в сведениях о местоположении их границ

2. Сведения о частях границ уточняемого земельного участка с кадастровым номером 05:44:000041:1452

Обозначение части границ		Горизонтальное проложение (S), м	Описание прохождения части границ	Сведения о согласовании местоположения границ(согласовано/спорное)
от т.	до т.			
1	2	3	4	5
н1177У	н1200У	18,57	—	согласовано
н1200У	н1201У	31,89	—	согласовано
н1201У	н1178У	19,60	—	согласовано
н1178У	н1177У	32,07	—	согласовано

3. Характеристики уточняемого земельного участка с кадастровым номером 05:44:000041:1452

№ п/п	Наименование характеристик земельного участка	Значение характеристики
1	2	3
1.	Сведения об адресе земельного участка	Российская Федерация, Республика Дагестан, г.о. город Буйнакск, г Буйнакск, ул 11-я Озерная, з/у 27
1.1.	Сведения об ином месте нахождения земельного участка, не являющегося объектом адресации, в структурированном виде	—
1.2.	Дополнительные сведения о месте нахождения земельного участка	—
2.	Площадь земельного участка ± величина погрешности определения(вычисления) площади (**Р ± ΔР**), **м^2**	609±9
3.	Формула, примененная для вычисления предельной погрешности определения площади земельного участка, с подставленными значениями и итоговые (вычисленные) значения (**ΔР**), м2	$\Delta P = 3{,}5 \cdot M_t \cdot \sqrt{P_{док}} = 3{,}5 \cdot 0{,}10 \cdot \sqrt{600} = 9$
4.	Площадь земельного участка согласно сведениям Единого государственного реестра недвижимости (**Ркад**), **м^2**	600
5.	Оценка расхождения **Р** и **Ркад (Р – Ркад), м^2**	9
6.	Предельный минимальный и максимальный размеры земельного участка (**Рмин и Рмакс), м^2**	—
7.	Кадастровый или иной государственный учетный номер (инвентарный) здания, сооружения, объекта незавершенного строительства, расположенного на земельном участке	—
8.	Вид (виды) разрешенного использования	для индивидуального жилищного строительства
8.1.	Дополнительные сведения об использовании земельного участка	—
9.	Сведения о земельных участках (землях общего пользования, территории	—

КАРТА-ПЛАН ТЕРРИТОРИИ

Сведения об уточняемых земельных участках, необходимые для исправления реестровых ошибок в сведениях о местоположении их границ

1	2	3
	общего пользования), посредством которых обеспечивается доступ	
10.	Иные сведения	—

4. Пояснения к сведениям об уточняемом земельном участке с кадастровым номером 05:44:000041:1452 :

1.	—

1. Сведения о характерных точках границ уточняемого земельного участка с кадастровым номером 05:44:000041:1453

Система координат МСК-05 **Зона №** 1

Обозначение характерных точек границ	Координаты, м				Метод определения координат	Формулы, примененные для расчета средней квадратической погрешности определения координат характерных точек границ (M_t), с подставленными в такие формулы значениями и итоговые (вычисленные) значения M_t, м	Описание закрепления точки
	содержатся в Едином государственном реестре недвижимости		определены в результате выполнения комплексных кадастровых работ				
	X	Y	X	Y			
1	2	3	4	5	6	7	8
н503У	—	—	197147,38	316650,51	Метод спутниковых геодезических измерений (определений)	$M_t = \sqrt{\frac{\Delta^2}{n}}$	—
н504У	—	—	197143,05	316671,73	Метод спутниковых геодезических измерений (определений)	$M_t = \sqrt{\frac{\Delta^2}{n}}$	—
н505У	—	—	197139,60	316688,63	Метод спутниковых геодезических измерений (определений)	$M_t = \sqrt{\frac{\Delta^2}{n}}$	—
н506У	—	—	197125,72	316687,78	Метод спутниковых геодезических измерений (определений)	$M_t = \sqrt{\frac{\Delta^2}{n}}$	—

КАРТА-ПЛАН ТЕРРИТОРИИ

Сведения об уточняемых земельных участках, необходимые для исправления реестровых ошибок в сведениях о местоположении их границ

н507У	—	—	197131,16	316654,97	Метод спутниковых геодезических измерений (определений)	$M_t = \sqrt{\frac{\Delta^2}{n}}$	—
н508У	—	—	197130,41	316654,86	Метод спутниковых геодезических измерений (определений)	$M_t = \sqrt{\frac{\Delta^2}{n}}$	—
н509У	—	—	197131,64	316647,43	Метод спутниковых геодезических измерений (определений)	$M_t = \sqrt{\frac{\Delta^2}{n}}$	—
574	197147,38	316650,51	—	—	Метод спутниковых геодезических измерений (определений)	$M_t = \sqrt{\frac{\Delta^2}{n}}$	—
575	197139,60	316688,63	—	—	Метод спутниковых геодезических измерений (определений)	$M_t = \sqrt{\frac{\Delta^2}{n}}$	—
576	197125,72	316687,78	—	—	Метод спутниковых геодезических измерений (определений)	$M_t = \sqrt{\frac{\Delta^2}{n}}$	—
577	197131,72	316655,25	—	—	Метод спутниковых геодезических измерений (определений)	$M_t = \sqrt{\frac{\Delta^2}{n}}$	—
578	197130,05	316654,92	—	—	Метод спутниковых геодезических измерений (определений)	$M_t = \sqrt{\frac{\Delta^2}{n}}$	—
579	197131,76	316647,54	—	—	Метод спутниковых геодезических	$M_t = \sqrt{\frac{\Delta^2}{n}}$	—

КАРТА-ПЛАН ТЕРРИТОРИИ

Сведения об уточняемых земельных участках, необходимые для исправления реестровых ошибок в сведениях о местоположении их границ

					измерений (определений)		
н503У		—	—	197147,38	316650,51	Метод спутниковых геодезических измерений (определений)	$M_t = \sqrt{\frac{\Delta^2}{n}}$ —

2. Сведения о частях границ уточняемого земельного участка с кадастровым номером 05:44:000041:1453

Обозначение части границ		Горизонтальное проложение (S), м	Описание прохождения части границ	Сведения о согласовании местоположения границ(согласовано/спорное)
от т.	до т.			
1	2	3	4	5
н503У	н504У	21,66	—	согласовано
н504У	н505У	17,25	—	согласовано
н505У	н506У	13,91	—	согласовано
н506У	н507У	33,26	—	согласовано
н507У	н508У	0,76	—	согласовано
н508У	н509У	7,53	—	согласовано
н509У	н503У	16,04	—	согласовано

3. Характеристики уточняемого земельного участка с кадастровым номером 05:44:000041:1453

№ п/п	Наименование характеристик земельного участка	Значение характеристики
1	2	3
1.	Сведения об адресе земельного участка	Республика Дагестан, г. Буйнакск, ул. Лесная, уч. №15 "А"
1.1.	Сведения об ином месте нахождения земельного участка, не являющегося объектом адресации, в структурированном виде	—
1.2.	Дополнительные сведения о месте нахождения земельного участка	—
2.	Площадь земельного участка ± величина погрешности определения(вычисления) площади (**Р ± ΔР**), **м²**	585±8
3.	Формула, примененная для вычисления предельной погрешности определения площади земельного участка, с подставленными значениями и итоговые (вычисленные) значения (**ΔР**), м2	$\Delta P = 3,5 \cdot M_t \cdot \sqrt{P_{док}} = 3,5 \cdot 0,10 \cdot \sqrt{575} = 8$
4.	Площадь земельного участка согласно сведениям Единого государственного реестра недвижимости (**Ркад**), **м²**	575
5.	Оценка расхождения **Р** и **Ркад (Р – Ркад), м²**	10

КАРТА-ПЛАН ТЕРРИТОРИИ

Сведения об уточняемых земельных участках, необходимые для исправления реестровых ошибок в сведениях о местоположении их границ

1	2	3
6.	Предельный минимальный и максимальный размеры земельного участка (**Рмин и Рмакс), м^2**	—
7.	Кадастровый или иной государственный учетный номер (инвентарный) здания, сооружения, объекта незавершенного строительства, расположенного на земельном участке	—
8.	Вид (виды) разрешенного использования	под малоэтажную жилую застройку
8.1.	Дополнительные сведения об использовании земельного участка	—
9.	Сведения о земельных участках (землях общего пользования, территории общего пользования), посредством которых обеспечивается доступ	—
10.	Иные сведения	—

4. Пояснения к сведениям об уточняемом земельном участке с кадастровым номером 05:44:000041:1453 :

1.	—

1. Сведения о характерных точках границ уточняемого земельного участка с кадастровым номером 05:44:000041:1454

Система координат МСК-05 **Зона № 1**

Обозначение характерных точек границ	Координаты, м				Метод определения координат	Формулы, примененные для расчета средней квадратической погрешности определения координат характерных точек границ (M_t), с подставленными в такие формулы значениями и итоговые (вычисленные) значения M_t, м	Описание закрепления точки
	содержатся в Едином государственном реестре недвижимости		определены в результате выполнения комплексных кадастровых работ				
	X	Y	X	Y			
1	2	3	4	5	6	7	8
н495У	—	—	197252,41	316957,61	Метод спутниковых геодезических измерений (определений)	$M_t = \sqrt{\frac{\Delta^2}{n}}$	—
н283У	—	—	197270,61	316979,26	Метод спутниковых геодезических измерений (определений)	$M_t = \sqrt{\frac{\Delta^2}{n}}$	—

КАРТА-ПЛАН ТЕРРИТОРИИ

Сведения об уточняемых земельных участках, необходимые для исправления реестровых ошибок в сведениях о местоположении их границ

н282У	—	—	197266,76	316982,50	Метод спутниковых геодезических измерений (определений)	$M_t = \sqrt{\frac{\Delta^2}{n}}$	—
н496У	—	—	197259,20	316989,03	Метод спутниковых геодезических измерений (определений)	$M_t = \sqrt{\frac{\Delta^2}{n}}$	—
н497У	—	—	197257,96	316990,09	Метод спутниковых геодезических измерений (определений)	$M_t = \sqrt{\frac{\Delta^2}{n}}$	—
н498У	—	—	197252,49	316991,61	Метод спутниковых геодезических измерений (определений)	$M_t = \sqrt{\frac{\Delta^2}{n}}$	—
н499У	—	—	197249,75	316980,57	Метод спутниковых геодезических измерений (определений)	$M_t = \sqrt{\frac{\Delta^2}{n}}$	—
н500У	—	—	197244,03	316962,36	Метод спутниковых геодезических измерений (определений)	$M_t = \sqrt{\frac{\Delta^2}{n}}$	—
588	197255,06	316959,96	—	—	Метод спутниковых геодезических измерений (определений)	$M_t = \sqrt{\frac{\Delta^2}{n}}$	—
122	197271,76	316979,99	—	—	Метод спутниковых геодезических измерений (определений)	$M_t = \sqrt{\frac{\Delta^2}{n}}$	—
589	197268,12	316982,59	—	—	Метод спутниковых геодезических	$M_t = \sqrt{\frac{\Delta^2}{n}}$	—

КАРТА-ПЛАН ТЕРРИТОРИИ

Сведения об уточняемых земельных участках, необходимые для исправления реестровых ошибок в сведениях о местоположении их границ

					измерений (определений)		
590	197259,52	316989,42	—	—	Метод спутниковых геодезических измерений (определений)	$M_t = \sqrt{\frac{\Delta^2}{n}}$	—
591	197252,52	316991,53	—	—	Метод спутниковых геодезических измерений (определений)	$M_t = \sqrt{\frac{\Delta^2}{n}}$	—
592	197249,75	316980,57	—	—	Метод спутниковых геодезических измерений (определений)	$M_t = \sqrt{\frac{\Delta^2}{n}}$	—
593	197245,00	316967,17	—	—	Метод спутниковых геодезических измерений (определений)	$M_t = \sqrt{\frac{\Delta^2}{n}}$	—
н495У	—	—	197252,41	316957,61	Метод спутниковых геодезических измерений (определений)	$M_t = \sqrt{\frac{\Delta^2}{n}}$	—

2. Сведения о частях границ уточняемого земельного участка с кадастровым номером 05:44:000041:1454

Обозначение части границ		Горизонтальное проложение (S), м	Описание прохождения части границ	Сведения о согласовании местоположения границ(согласовано/спорное)
от т.	до т.			
1	2	3	4	5
н495У	н283У	28,28	—	согласовано
н283У	н282У	5,03	—	согласовано
н282У	н496У	9,99	—	согласовано
н496У	н497У	1,63	—	согласовано
н497У	н498У	5,68	—	согласовано
н498У	н499У	11,37	—	согласовано
н499У	н500У	19,09	—	согласовано

КАРТА-ПЛАН ТЕРРИТОРИИ

Сведения об уточняемых земельных участках, необходимые для исправления реестровых ошибок в сведениях о местоположении их границ

н500У	н495У	9,63	—	согласовано

3. Характеристики уточняемого земельного участка с кадастровым номером 05:44:000041:1454

№ п/п	Наименование характеристик земельного участка	Значение характеристики
1	2	3
1.	Сведения об адресе земельного участка	Респ. Дагестан, г. Буйнакск, ул.8-я Озерная, №21
1.1.	Сведения об ином месте нахождения земельного участка, не являющегося объектом адресации, в структурированном виде	—
1.2.	Дополнительные сведения о месте нахождения земельного участка	—
2.	Площадь земельного участка ± величина погрешности определения(вычисления) площади (**Р ± ΔР**), **м²**	464±7
3.	Формула, примененная для вычисления предельной погрешности определения площади земельного участка, с подставленными значениями и итоговые (вычисленные) значения (**ΔР**), м2	$\Delta P = 3{,}5 \cdot M_t \cdot \sqrt{P_{док}} = 3{,}5 \cdot 0{,}10 \cdot \sqrt{450} = 7$
4.	Площадь земельного участка согласно сведениям Единого государственного реестра недвижимости (**Ркад**), **м²**	450
5.	Оценка расхождения **Р** и **Ркад (Р – Ркад), м²**	14
6.	Предельный минимальный и максимальный размеры земельного участка (**Рмин и Рмакс), м²**	—
7.	Кадастровый или иной государственный учетный номер (инвентарный) здания, сооружения, объекта незавершенного строительства, расположенного на земельном участке	—
8.	Вид (виды) разрешенного использования	Для ведения дачного хозяйства
8.1.	Дополнительные сведения об использовании земельного участка	—
9.	Сведения о земельных участках (землях общего пользования, территории общего пользования), посредством которых обеспечивается доступ	—
10.	Иные сведения	—

4. Пояснения к сведениям об уточняемом земельном участке с кадастровым номером 05:44:000041:1454 :

1.	—

1. Сведения о характерных точках границ уточняемого земельного участка с кадастровым номером 05:44:000041:1456

Система координат МСК-05 **Зона №** 1

КАРТА-ПЛАН ТЕРРИТОРИИ

Сведения об уточняемых земельных участках, необходимые для исправления реестровых ошибок в сведениях о местоположении их границ

Обозначение характерных точек границ	Координаты, м				Метод определения координат	Формулы, примененные для расчета средней квадратической погрешности определения координат характерных точек границ (M_t), с подставленными в такие формулы значениями и итоговые (вычисленные) значения M_t, м	Описание закрепления точки
	содержатся в Едином государственном реестре недвижимости		определены в результате выполнения комплексных кадастровых работ				
	X	Y	X	Y			
1	2	3	4	5	6	7	8
н485У	—	—	197113,10	317425,38	Метод спутниковых геодезических измерений (определений)	$M_t = \sqrt{\frac{\Delta^2}{n}}$	—
н486У	—	—	197106,04	317454,08	Метод спутниковых геодезических измерений (определений)	$M_t = \sqrt{\frac{\Delta^2}{n}}$	—
н164У	—	—	197086,04	317450,63	Метод спутниковых геодезических измерений (определений)	$M_t = \sqrt{\frac{\Delta^2}{n}}$	—
н163У	—	—	197092,76	317421,09	Метод спутниковых геодезических измерений (определений)	$M_t = \sqrt{\frac{\Delta^2}{n}}$	—
580	197114,62	317422,60	—	—	Метод спутниковых геодезических измерений (определений)	$M_t = \sqrt{\frac{\Delta^2}{n}}$	—
581	197107,72	317451,68	—	—	Метод спутниковых геодезических измерений (определений)	$M_t = \sqrt{\frac{\Delta^2}{n}}$	—

КАРТА-ПЛАН ТЕРРИТОРИИ

Сведения об уточняемых земельных участках, необходимые для исправления реестровых ошибок в сведениях о местоположении их границ

582	197088,24	317446,95	—	—	Метод спутниковых геодезических измерений (определений)	$M_t = \sqrt{\frac{\Delta^2}{n}}$	—
583	197095,12	317417,82	—	—	Метод спутниковых геодезических измерений (определений)	$M_t = \sqrt{\frac{\Delta^2}{n}}$	—
н485У	—	—	197113,10	317425,38	Метод спутниковых геодезических измерений (определений)	$M_t = \sqrt{\frac{\Delta^2}{n}}$	—

2. Сведения о частях границ уточняемого земельного участка с кадастровым номером 05:44:000041:1456

Обозначение части границ		Горизонтальное проложение (S), м	Описание прохождения части границ	Сведения о согласовании местоположения границ(согласовано/спорное)
от т.	до т.			
1	2	3	4	5
н485У	н486У	29,56	—	согласовано
н486У	н164У	20,30	—	согласовано
н164У	н163У	30,29	—	согласовано
н163У	н485У	20,79	—	согласовано

3. Характеристики уточняемого земельного участка с кадастровым номером 05:44:000041:1456

№ п/п	Наименование характеристик земельного участка	Значение характеристики
1	2	3
1.	Сведения об адресе земельного участка	—
1.1.	Сведения об ином месте нахождения земельного участка, не являющегося объектом адресации, в структурированном виде	Республика Дагестан, г Буйнакск, СНТ "Дружба", №223
1.2.	Дополнительные сведения о месте нахождения земельного участка	—
2.	Площадь земельного участка ± величина погрешности определения(вычисления) площади (**Р ± ΔР**), **м^2**	614±9
3.	Формула, примененная для вычисления предельной погрешности определения площади земельного участка, с подставленными значениями и итоговые (вычисленные) значения (**ΔР**), м2	$\Delta P = 3{,}5 \cdot M_t \cdot \sqrt{P_{док}} = 3{,}5 \cdot 0{,}10 \cdot \sqrt{600} = 9$
4.	Площадь земельного участка согласно сведениям Единого	600

КАРТА-ПЛАН ТЕРРИТОРИИ

Сведения об уточняемых земельных участках, необходимые для исправления реестровых ошибок в сведениях о местоположении их границ

1	2	3
	государственного реестра недвижимости (**Ркад**), **м²**	
5.	Оценка расхождения **Р** и **Ркад (Р – Ркад), м²**	14
6.	Предельный минимальный и максимальный размеры земельного участка (**Рмин и Рмакс), м²**	—
7.	Кадастровый или иной государственный учетный номер (инвентарный) здания, сооружения, объекта незавершенного строительства, расположенного на земельном участке	05:44:000041:1860
8.	Вид (виды) разрешенного использования	ведение садоводства
8.1.	Дополнительные сведения об использовании земельного участка	—
9.	Сведения о земельных участках (землях общего пользования, территории общего пользования), посредством которых обеспечивается доступ	—
10.	Иные сведения	—

4. Пояснения к сведениям об уточняемом земельном участке с кадастровым номером 05:44:000041:1456 :

1.	—

1. Сведения о характерных точках границ уточняемого земельного участка с кадастровым номером 05:44:000041:1457

Система координат МСК-05 **Зона № 1**

Обозначение характерных точек границ	Координаты, м				Метод определения координат	Формулы, примененные для расчета средней квадратической погрешности определения координат характерных точек границ (M_t), с подставленными в такие формулы значениями и итоговые (вычисленные) значения M_t, м	Описание закрепления точки
	содержатся в Едином государственном реестре недвижимости		определены в результате выполнения комплексных кадастровых работ				
	X	Y	X	Y			
1	2	3	4	5	6	7	8
н480У	—	—	197089,20	316649,94	Метод спутниковых геодезических измерений (определений)	$M_t = \sqrt{\frac{\Delta^2}{n}}$	—
н481У	—	—	197092,98	316651,65	Метод спутниковых геодезических измерений	$M_t = \sqrt{\frac{\Delta^2}{n}}$	—

КАРТА-ПЛАН ТЕРРИТОРИИ

Сведения об уточняемых земельных участках, необходимые для исправления реестровых ошибок в сведениях о местоположении их границ

					(определений)		
н482У	—	—	197092,15	316668,63	Метод спутниковых геодезических измерений (определений)	$M_t = \sqrt{\frac{\Delta^2}{n}}$	—
н483У	—	—	197047,04	316672,13	Метод спутниковых геодезических измерений (определений)	$M_t = \sqrt{\frac{\Delta^2}{n}}$	—
н484У	—	—	197045,46	316656,79	Метод спутниковых геодезических измерений (определений)	$M_t = \sqrt{\frac{\Delta^2}{n}}$	—
597	197089,20	316649,94	—	—	Метод спутниковых геодезических измерений (определений)	$M_t = \sqrt{\frac{\Delta^2}{n}}$	—
598	197092,98	316651,65	—	—	Метод спутниковых геодезических измерений (определений)	$M_t = \sqrt{\frac{\Delta^2}{n}}$	—
599	197092,15	316668,63	—	—	Метод спутниковых геодезических измерений (определений)	$M_t = \sqrt{\frac{\Delta^2}{n}}$	—
40	197047,04	316672,13	—	—	Метод спутниковых геодезических измерений (определений)	$M_t = \sqrt{\frac{\Delta^2}{n}}$	—
39	197045,46	316656,79	—	—	Метод спутниковых геодезических измерений (определений)	$M_t = \sqrt{\frac{\Delta^2}{n}}$	—

КАРТА-ПЛАН ТЕРРИТОРИИ

Сведения об уточняемых земельных участках, необходимые для исправления реестровых ошибок в сведениях о местоположении их границ

н480У	—	—	197089,20	316649,94	Метод спутниковых геодезических измерений (определений)	$M_t = \sqrt{\frac{\Delta^2}{n}}$	—

2. Сведения о частях границ уточняемого земельного участка с кадастровым номером 05:44:000041:1457

Обозначение части границ		Горизонтальное проложение (S), м	Описание прохождения части границ	Сведения о согласовании местоположения границ(согласовано/спорное)
от т.	до т.			
1	2	3	4	5
н480У	н481У	4,15	—	согласовано
н481У	н482У	17,00	—	согласовано
н482У	н483У	45,25	—	согласовано
н483У	н484У	15,42	—	согласовано
н484У	н480У	44,27	—	согласовано

3. Характеристики уточняемого земельного участка с кадастровым номером 05:44:000041:1457

№ п/п	Наименование характеристик земельного участка	Значение характеристики
1	2	3
1.	Сведения об адресе земельного участка	Республика Дагестан, г. Буйнакск, ул. 10-я Озерная, № 14
1.1.	Сведения об ином месте нахождения земельного участка, не являющегося объектом адресации, в структурированном виде	—
1.2.	Дополнительные сведения о месте нахождения земельного участка	—
2.	Площадь земельного участка ± величина погрешности определения(вычисления) площади (**Р ± ΔР**), **м²**	800±10
3.	Формула, примененная для вычисления предельной погрешности определения площади земельного участка, с подставленными значениями и итоговые (вычисленные) значения (**ΔР**), м2	$\Delta P = 3,5 \cdot M_t \cdot \sqrt{P_{док}} = 3,5 \cdot 0,10 \cdot \sqrt{800} = 10$
4.	Площадь земельного участка согласно сведениям Единого государственного реестра недвижимости (**Ркад**), **м²**	800
5.	Оценка расхождения **Р** и **Ркад (Р – Ркад), м²**	0
6.	Предельный минимальный и максимальный размеры земельного участка (**Рмин и Рмакс), м²**	—
7.	Кадастровый или иной государственный учетный номер (инвентарный) здания, сооружения, объекта незавершенного строительства,	05:44:000041:1654

КАРТА-ПЛАН ТЕРРИТОРИИ

Сведения об уточняемых земельных участках, необходимые для исправления реестровых ошибок в сведениях о местоположении их границ

1	2	3
	расположенного на земельном участке	
8.	Вид (виды) разрешенного использования	для ведения садоводства
8.1.	Дополнительные сведения об использовании земельного участка	—
9.	Сведения о земельных участках (землях общего пользования, территории общего пользования), посредством которых обеспечивается доступ	—
10.	Иные сведения	—

4. Пояснения к сведениям об уточняемом земельном участке с кадастровым номером 05:44:000041:1457 :

1.	—

1. Сведения о характерных точках границ уточняемого земельного участка с кадастровым номером 05:44:000041:1458

Система координат МСК-05 **Зона №** 1

Обозначение характерных точек границ	Координаты, м				Метод определения координат	Формулы, примененные для расчета средней квадратической погрешности определения координат характерных точек границ (M_t), с подставленными в такие формулы значениями и итоговые (вычисленные) значения M_t, м	Описание закрепления точки
	содержатся в Едином государственном реестре недвижимости		определены в результате выполнения комплексных кадастровых работ				
	X	Y	X	Y			
1	2	3	4	5	6	7	8
н510У	—	—	197966,46	317617,22	Метод спутниковых геодезических измерений (определений)	$M_t = \sqrt{\frac{\Delta^2}{n}}$	—
н511У	—	—	197976,94	317632,18	Метод спутниковых геодезических измерений (определений)	$M_t = \sqrt{\frac{\Delta^2}{n}}$	—
н512У	—	—	197958,21	317645,64	Метод спутниковых геодезических измерений (определений)	$M_t = \sqrt{\frac{\Delta^2}{n}}$	—

КАРТА-ПЛАН ТЕРРИТОРИИ

Сведения об уточняемых земельных участках, необходимые для исправления реестровых ошибок в сведениях о местоположении их границ

н513У	—	—	197947,98	317631,12	Метод спутниковых геодезических измерений (определений)	$M_t = \sqrt{\frac{\Delta^2}{n}}$	—
600	197966,46	317617,22	—	—	Метод спутниковых геодезических измерений (определений)	$M_t = \sqrt{\frac{\Delta^2}{n}}$	—
601	197976,94	317632,18	—	—	Метод спутниковых геодезических измерений (определений)	$M_t = \sqrt{\frac{\Delta^2}{n}}$	—
602	197958,51	317645,43	—	—	Метод спутниковых геодезических измерений (определений)	$M_t = \sqrt{\frac{\Delta^2}{n}}$	—
603	197947,98	317631,12	—	—	Метод спутниковых геодезических измерений (определений)	$M_t = \sqrt{\frac{\Delta^2}{n}}$	—
н510У	—	—	197966,46	317617,22	Метод спутниковых геодезических измерений (определений)	$M_t = \sqrt{\frac{\Delta^2}{n}}$	—

2. Сведения о частях границ уточняемого земельного участка с кадастровым номером 05:44:000041:1458

Обозначение части границ		Горизонтальное проложение (S), м	Описание прохождения части границ	Сведения о согласовании местоположения границ(согласовано/спорное)
от т.	до т.			
1	2	3	4	5
н510У	н511У	18,27	—	согласовано
н511У	н512У	23,06	—	согласовано
н512У	н513У	17,76	—	согласовано
н513У	н510У	23,12	—	согласовано

Лист №

КАРТА-ПЛАН ТЕРРИТОРИИ

Сведения об уточняемых земельных участках, необходимые для исправления реестровых ошибок в сведениях о местоположении их границ

3. Характеристики уточняемого земельного участка с кадастровым номером 05:44:000041:1458

№ п/п	Наименование характеристик земельного участка	Значение характеристики
1	2	3
1.	Сведения об адресе земельного участка	Республика Дагестан, г. Буйнакск, снт "Дружба", уч. № 353
1.1.	Сведения об ином месте нахождения земельного участка, не являющегося объектом адресации, в структурированном виде	—
1.2.	Дополнительные сведения о месте нахождения земельного участка	—
2.	Площадь земельного участка ± величина погрешности определения(вычисления) площади (**Р ± ΔР**), **м^2**	416±7
3.	Формула, примененная для вычисления предельной погрешности определения площади земельного участка, с подставленными значениями и итоговые (вычисленные) значения (**ΔР**), м2	$\Delta P = 3{,}5 \cdot M_t \cdot \sqrt{P_{док}} = 3{,}5 \cdot 0{,}10 \cdot \sqrt{413} = 7$
4.	Площадь земельного участка согласно сведениям Единого государственного реестра недвижимости (**Ркад**), **м^2**	413
5.	Оценка расхождения **Р** и **Ркад (Р – Ркад), м^2**	3
6.	Предельный минимальный и максимальный размеры земельного участка (**Рмин и Рмакс), м^2**	—
7.	Кадастровый или иной государственный учетный номер (инвентарный) здания, сооружения, объекта незавершенного строительства, расположенного на земельном участке	—
8.	Вид (виды) разрешенного использования	для индивидуального жилищного строительства
8.1.	Дополнительные сведения об использовании земельного участка	—
9.	Сведения о земельных участках (землях общего пользования, территории общего пользования), посредством которых обеспечивается доступ	—
10.	Иные сведения	—

4. Пояснения к сведениям об уточняемом земельном участке с кадастровым номером 05:44:000041:1458 :

1.	—

1. Сведения о характерных точках границ уточняемого земельного участка с кадастровым номером 05:44:000041:1605

Система координат МСК-05 **Зона №** 1

КАРТА-ПЛАН ТЕРРИТОРИИ

Сведения об уточняемых земельных участках, необходимые для исправления реестровых ошибок в сведениях о местоположении их границ

Обозначение характерных точек границ	Координаты, м				Метод определения координат	Формулы, примененные для расчета средней квадратической погрешности определения координат характерных точек границ (M_t), с подставленными в такие формулы значениями и итоговые (вычисленные) значения M_t, м	Описание закрепления точки
	содержатся в Едином государственном реестре недвижимости		определены в результате выполнения комплексных кадастровых работ				
	X	Y	X	Y			
1	2	3	4	5	6	7	8
н530У	—	—	197850,35	317628,67	Метод спутниковых геодезических измерений (определений)	$M_t = \sqrt{\frac{\Delta^2}{n}}$	—
н531У	—	—	197867,09	317648,75	Метод спутниковых геодезических измерений (определений)	$M_t = \sqrt{\frac{\Delta^2}{n}}$	—
н532У	—	—	197857,46	317656,97	Метод спутниковых геодезических измерений (определений)	$M_t = \sqrt{\frac{\Delta^2}{n}}$	—
н533У	—	—	197857,10	317656,62	Метод спутниковых геодезических измерений (определений)	$M_t = \sqrt{\frac{\Delta^2}{n}}$	—
н534У	—	—	197848,96	317663,96	Метод спутниковых геодезических измерений (определений)	$M_t = \sqrt{\frac{\Delta^2}{n}}$	—
н535У	—	—	197833,30	317640,95	Метод спутниковых геодезических измерений (определений)	$M_t = \sqrt{\frac{\Delta^2}{n}}$	—

КАРТА-ПЛАН ТЕРРИТОРИИ

Сведения об уточняемых земельных участках, необходимые для исправления реестровых ошибок в сведениях о местоположении их границ

608	197850,35	317628,67	—	—	Метод спутниковых геодезических измерений (определений)	$M_t = \sqrt{\frac{\Delta^2}{n}}$	—
609	197867,09	317648,75	—	—	Метод спутниковых геодезических измерений (определений)	$M_t = \sqrt{\frac{\Delta^2}{n}}$	—
610	197857,46	317656,97	—	—	Метод спутниковых геодезических измерений (определений)	$M_t = \sqrt{\frac{\Delta^2}{n}}$	—
611	197857,10	317656,62	—	—	Метод спутниковых геодезических измерений (определений)	$M_t = \sqrt{\frac{\Delta^2}{n}}$	—
612	197848,96	317663,96	—	—	Метод спутниковых геодезических измерений (определений)	$M_t = \sqrt{\frac{\Delta^2}{n}}$	—
613	197833,30	317640,95	—	—	Метод спутниковых геодезических измерений (определений)	$M_t = \sqrt{\frac{\Delta^2}{n}}$	—
н530У	—	—	197850,35	317628,67	Метод спутниковых геодезических измерений (определений)	$M_t = \sqrt{\frac{\Delta^2}{n}}$	—

2. Сведения о частях границ уточняемого земельного участка с кадастровым номером 05:44:000041:1605

Обозначение части границ		Горизонтальное проложение (S), м	Описание прохождения части границ	Сведения о согласовании местоположения границ(согласовано/спорное)
от т.	до т.			
1	2	3	4	5
н530У	н531У	26,14	—	согласовано

КАРТА-ПЛАН ТЕРРИТОРИИ

Сведения об уточняемых земельных участках, необходимые для исправления реестровых ошибок в сведениях о местоположении их границ

н531У	н532У	12,66	—	согласовано
н532У	н533У	0,50	—	согласовано
н533У	н534У	10,96	—	согласовано
н534У	н535У	27,83	—	согласовано
н535У	н530У	21,01	—	согласовано

3. Характеристики уточняемого земельного участка с кадастровым номером 05:44:000041:1605

№ п/п	Наименование характеристик земельного участка	Значение характеристики
1	2	3
1.	Сведения об адресе земельного участка	—
1.1.	Сведения об ином месте нахождения земельного участка, не являющегося объектом адресации, в структурированном виде	Республика Дагестан, г Буйнакск, "Дружба-2" СНТ, 328 уч
1.2.	Дополнительные сведения о месте нахождения земельного участка	—
2.	Площадь земельного участка ± величина погрешности определения(вычисления) площади (**Р ± ΔР**), **м^2**	600±9
3.	Формула, примененная для вычисления предельной погрешности определения площади земельного участка, с подставленными значениями и итоговые (вычисленные) значения (**ΔР**), м2	$\Delta P = 3{,}5 \cdot M_t \cdot \sqrt{P_{док}} = 3{,}5 \cdot 0{,}10 \cdot \sqrt{600} = 9$
4.	Площадь земельного участка согласно сведениям Единого государственного реестра недвижимости (**Ркад**), **м^2**	600
5.	Оценка расхождения **Р** и **Ркад (Р – Ркад), м^2**	0
6.	Предельный минимальный и максимальный размеры земельного участка (**Рмин и Рмакс), м^2**	—
7.	Кадастровый или иной государственный учетный номер (инвентарный) здания, сооружения, объекта незавершенного строительства, расположенного на земельном участке	—
8.	Вид (виды) разрешенного использования	Ведение садоводства
8.1.	Дополнительные сведения об использовании земельного участка	—
9.	Сведения о земельных участках (землях общего пользования, территории общего пользования), посредством которых обеспечивается доступ	—
10.	Иные сведения	—

4. Пояснения к сведениям об уточняемом земельном участке с кадастровым номером 05:44:000041:1605 :

1.	—

КАРТА-ПЛАН ТЕРРИТОРИИ

Сведения об уточняемых земельных участках, необходимые для исправления реестровых ошибок в сведениях о местоположении их границ

1. Сведения о характерных точках границ уточняемого земельного участка с кадастровым номером 05:44:000041:1606

Система координат МСК-05 **Зона № 1**

Обозначение характерных точек границ	Координаты, м				Метод определения координат	Формулы, примененные для расчета средней квадратической погрешности определения координат характерных точек границ (M_t), с подставленными в такие формулы значениями и итоговые (вычисленные) значения M_t, м	Описание закрепления точки
	содержатся в Едином государственном реестре недвижимости		определены в результате выполнения комплексных кадастровых работ				
	X	Y	X	Y			
1	2	3	4	5	6	7	8
н543У	—	—	197449,44	316918,86	Метод спутниковых геодезических измерений (определений)	$M_t = \sqrt{\frac{\Delta^2}{n}}$	—
н544У	—	—	197439,63	316929,61	Метод спутниковых геодезических измерений (определений)	$M_t = \sqrt{\frac{\Delta^2}{n}}$	—
н545У	—	—	197417,32	316908,45	Метод спутниковых геодезических измерений (определений)	$M_t = \sqrt{\frac{\Delta^2}{n}}$	—
н546У	—	—	197426,61	316897,06	Метод спутниковых геодезических измерений (определений)	$M_t = \sqrt{\frac{\Delta^2}{n}}$	—
789	197435,90	316906,15	—	—	Метод спутниковых геодезических измерений (определений)	$M_t = \sqrt{\frac{\Delta^2}{n}}$	—
790	197449,46	316918,83	—	—	Метод спутниковых геодезических измерений	$M_t = \sqrt{\frac{\Delta^2}{n}}$	—

КАРТА-ПЛАН ТЕРРИТОРИИ

Сведения об уточняемых земельных участках, необходимые для исправления реестровых ошибок в сведениях о местоположении их границ

					(определений)		
791	197439,63	316929,61	—	—	Метод спутниковых геодезических измерений (определений)	$M_t = \sqrt{\frac{\Delta^2}{n}}$	—
792	197417,32	316908,45	—	—	Метод спутниковых геодезических измерений (определений)	$M_t = \sqrt{\frac{\Delta^2}{n}}$	—
793	197426,90	316897,29	—	—	Метод спутниковых геодезических измерений (определений)	$M_t = \sqrt{\frac{\Delta^2}{n}}$	—
н543У	—	—	197449,44	316918,86	Метод спутниковых геодезических измерений (определений)	$M_t = \sqrt{\frac{\Delta^2}{n}}$	—

2. Сведения о частях границ уточняемого земельного участка с кадастровым номером 05:44:000041:1606

Обозначение части границ		Горизонтальное проложение (S), м	Описание прохождения части границ	Сведения о согласовании местоположения границ(согласовано/спорное)
от т.	до т.			
1	2	3	4	5
н543У	н544У	14,55	—	согласовано
н544У	н545У	30,75	—	согласовано
н545У	н546У	14,70	—	согласовано
н546У	н543У	31,57	—	согласовано

3. Характеристики уточняемого земельного участка с кадастровым номером 05:44:000041:1606

№ п/п	Наименование характеристик земельного участка	Значение характеристики
1	2	3
1.	Сведения об адресе земельного участка	—
1.1.	Сведения об ином месте нахождения земельного участка, не являющегося объектом адресации, в структурированном виде	Республика Дагестан, г Буйнакск, Дружба-2 снт, 398/52 уч
1.2.	Дополнительные сведения о месте нахождения земельного участка	—
2.	Площадь земельного участка ± величина погрешности	455±7

КАРТА-ПЛАН ТЕРРИТОРИИ

Сведения об уточняемых земельных участках, необходимые для исправления реестровых ошибок в сведениях о местоположении их границ

1	2	3
	определения(вычисления) площади (**Р ± ΔР**), **м²**	
3.	Формула, примененная для вычисления предельной погрешности определения площади земельного участка, с подставленными значениями и итоговые (вычисленные) значения (**ΔР**), м2	$\Delta P = 3{,}5 \cdot M_t \cdot \sqrt{P_{док}} = 3{,}5 \cdot 0{,}10 \cdot \sqrt{450} = 7$
4.	Площадь земельного участка согласно сведениям Единого государственного реестра недвижимости (**Ркад**), **м²**	450
5.	Оценка расхождения **Р** и **Ркад (Р – Ркад), м²**	5
6.	Предельный минимальный и максимальный размеры земельного участка (**Рмин и Рмакс), м²**	—
7.	Кадастровый или иной государственный учетный номер (инвентарный) здания, сооружения, объекта незавершенного строительства, расположенного на земельном участке	—
8.	Вид (виды) разрешенного использования	для индивидуальной жилой застройки
8.1.	Дополнительные сведения об использовании земельного участка	—
9.	Сведения о земельных участках (землях общего пользования, территории общего пользования), посредством которых обеспечивается доступ	—
10.	Иные сведения	—

4. Пояснения к сведениям об уточняемом земельном участке с кадастровым номером 05:44:000041:1606 :

1.	—

1. Сведения о характерных точках границ уточняемого земельного участка с кадастровым номером 05:44:000041:1613

Система координат МСК-05 **Зона №** 1

Обозначение характерных точек границ	Координаты, м				Метод определения координат	Формулы, примененные для расчета средней квадратической погрешности определения координат характерных точек границ (M_t), с подставленными в такие формулы значениями и итоговые (вычисленные) значения M_t, м	Описание закрепления точки
	содержатся в Едином государственном реестре недвижимости		определены в результате выполнения комплексных кадастровых работ				
	X	Y	X	Y			
1	2	3	4	5	6	7	8

КАРТА-ПЛАН ТЕРРИТОРИИ

Сведения об уточняемых земельных участках, необходимые для исправления реестровых ошибок в сведениях о местоположении их границ

н21У	—	—	196965,71	317008,34	Метод спутниковых геодезических измерений (определений)	$M_t = \sqrt{\frac{\Delta^2}{n}}$	—
н69У	—	—	196954,83	317025,14	Метод спутниковых геодезических измерений (определений)	$M_t = \sqrt{\frac{\Delta^2}{n}}$	—
н147У	—	—	196937,22	317013,63	Метод спутниковых геодезических измерений (определений)	$M_t = \sqrt{\frac{\Delta^2}{n}}$	—
н22У	—	—	196940,41	316992,19	Метод спутниковых геодезических измерений (определений)	$M_t = \sqrt{\frac{\Delta^2}{n}}$	—
470	196965,71	317008,34	—	—	Метод спутниковых геодезических измерений (определений)	$M_t = \sqrt{\frac{\Delta^2}{n}}$	—
469	196954,83	317025,14	—	—	Метод спутниковых геодезических измерений (определений)	$M_t = \sqrt{\frac{\Delta^2}{n}}$	—
614	196937,22	317013,63	—	—	Метод спутниковых геодезических измерений (определений)	$M_t = \sqrt{\frac{\Delta^2}{n}}$	—
487	196940,41	316992,19	—	—	Метод спутниковых геодезических измерений (определений)	$M_t = \sqrt{\frac{\Delta^2}{n}}$	—
н21У	—	—	196965,71	317008,34	Метод спутниковых геодезических	$M_t = \sqrt{\frac{\Delta^2}{n}}$	—

КАРТА-ПЛАН ТЕРРИТОРИИ

Сведения об уточняемых земельных участках, необходимые для исправления реестровых ошибок в сведениях о местоположении их границ

					измерений (определений)		

2. Сведения о частях границ уточняемого земельного участка с кадастровым номером 05:44:000041:1613

Обозначение части границ		Горизонтальное проложение (S), м	Описание прохождения части границ	Сведения о согласовании местоположения границ(согласовано/спорное)
от т.	до т.			
1	2	3	4	5
н21У	н69У	20,02	—	согласовано
н69У	н147У	21,04	—	согласовано
н147У	н22У	21,68	—	согласовано
н22У	н21У	30,02	—	согласовано

3. Характеристики уточняемого земельного участка с кадастровым номером 05:44:000041:1613

№ п/п	Наименование характеристик земельного участка	Значение характеристики
1	2	3
1.	Сведения об адресе земельного участка	Республика Дагестан, г. Буйнакск, с/т "Дружба-2", уч. 433 "в"
1.1.	Сведения об ином месте нахождения земельного участка, не являющегося объектом адресации, в структурированном виде	—
1.2.	Дополнительные сведения о месте нахождения земельного участка	—
2.	Площадь земельного участка ± величина погрешности определения(вычисления) площади (**Р ± ΔР**), **м^2**	508±8
3.	Формула, примененная для вычисления предельной погрешности определения площади земельного участка, с подставленными значениями и итоговые (вычисленные) значения (**ΔР**), м2	$\Delta P = 3{,}5 \cdot M_t \cdot \sqrt{P_{док}} = 3{,}5 \cdot 0{,}10 \cdot \sqrt{508} = 8$
4.	Площадь земельного участка согласно сведениям Единого государственного реестра недвижимости (**Ркад**), **м^2**	508
5.	Оценка расхождения **Р** и **Ркад (Р – Ркад), м^2**	0
6.	Предельный минимальный и максимальный размеры земельного участка (**Рмин и Рмакс), м^2**	—
7.	Кадастровый или иной государственный учетный номер (инвентарный) здания, сооружения, объекта незавершенного строительства, расположенного на земельном участке	—
8.	Вид (виды) разрешенного использования	Ведения садоводства
8.1.	Дополнительные сведения об использовании земельного участка	—

КАРТА-ПЛАН ТЕРРИТОРИИ

Сведения об уточняемых земельных участках, необходимые для исправления реестровых ошибок в сведениях о местоположении их границ

1	2	3
9.	Сведения о земельных участках (землях общего пользования, территории общего пользования), посредством которых обеспечивается доступ	—
10.	Иные сведения	—

4. Пояснения к сведениям об уточняемом земельном участке с кадастровым номером 05:44:000041:1613 :

1.	—

1. Сведения о характерных точках границ уточняемого земельного участка с кадастровым номером 05:44:000041:1615

Система координат МСК-05 **Зона №** 1

Обозначение характерных точек границ	Координаты, м				Метод определения координат	Формулы, примененные для расчета средней квадратической погрешности определения координат характерных точек границ (M_t), с подставленными в такие формулы значениями и итоговые (вычисленные) значения M_t, м	Описание закрепления точки
	содержатся в Едином государственном реестре недвижимости		определены в результате выполнения комплексных кадастровых работ				
	X	Y	X	Y			
1	2	3	4	5	6	7	8
н2У	—	—	196965,47	317064,20	Метод спутниковых геодезических измерений (определений)	$M_t = \sqrt{\frac{\Delta^2}{n}}$	—
н86У	—	—	196954,60	317080,99	Метод спутниковых геодезических измерений (определений)	$M_t = \sqrt{\frac{\Delta^2}{n}}$	—
н87У	—	—	196929,31	317064,85	Метод спутниковых геодезических измерений (определений)	$M_t = \sqrt{\frac{\Delta^2}{n}}$	—
н88У	—	—	196940,18	317048,06	Метод спутниковых геодезических измерений (определений)	$M_t = \sqrt{\frac{\Delta^2}{n}}$	—

КАРТА-ПЛАН ТЕРРИТОРИИ

Сведения об уточняемых земельных участках, необходимые для исправления реестровых ошибок в сведениях о местоположении их границ

615	196965,47	317064,20	—	—	Метод спутниковых геодезических измерений (определений)	$M_t = \sqrt{\frac{\Delta^2}{n}}$	—
616	196954,60	317080,99	—	—	Метод спутниковых геодезических измерений (определений)	$M_t = \sqrt{\frac{\Delta^2}{n}}$	—
617	196929,31	317064,85	—	—	Метод спутниковых геодезических измерений (определений)	$M_t = \sqrt{\frac{\Delta^2}{n}}$	—
618	196940,18	317048,06	—	—	Метод спутниковых геодезических измерений (определений)	$M_t = \sqrt{\frac{\Delta^2}{n}}$	—
н2У	—	—	196965,47	317064,20	Метод спутниковых геодезических измерений (определений)	$M_t = \sqrt{\frac{\Delta^2}{n}}$	—

2. Сведения о частях границ уточняемого земельного участка с кадастровым номером 05:44:000041:1615

Обозначение части границ		Горизонтальное проложение (S), м	Описание прохождения части границ	Сведения о согласовании местоположения границ(согласовано/спорное)
от т.	до т.			
1	2	3	4	5
н2У	н86У	20,00	—	согласовано
н86У	н87У	30,00	—	согласовано
н87У	н88У	20,00	—	согласовано
н88У	н2У	30,00	—	согласовано

3. Характеристики уточняемого земельного участка с кадастровым номером 05:44:000041:1615

№ п/п	Наименование характеристик земельного участка	Значение характеристики
1	2	3
1.	Сведения об адресе земельного участка	Республика Дагестан, г. Буйнакск, СНТ Дружба-2, дом 155-г (уникальный номер в ГАР: fab58303-fb09-422e-aeb7-6fdb5dfe7941)

КАРТА-ПЛАН ТЕРРИТОРИИ

Сведения об уточняемых земельных участках, необходимые для исправления реестровых ошибок в сведениях о местоположении их границ

1	2	3
1.1.	Сведения об ином месте нахождения земельного участка, не являющегося объектом адресации, в структурированном виде	—
1.2.	Дополнительные сведения о месте нахождения земельного участка	—
2.	Площадь земельного участка ± величина погрешности определения(вычисления) площади (**Р ± ΔР**), **м^2**	600±9
3.	Формула, примененная для вычисления предельной погрешности определения площади земельного участка, с подставленными значениями и итоговые (вычисленные) значения (**ΔР**), м2	$\Delta P = 3{,}5 \cdot M_t \cdot \sqrt{P_{док}} = 3{,}5 \cdot 0{,}10 \cdot \sqrt{600} = 9$
4.	Площадь земельного участка согласно сведениям Единого государственного реестра недвижимости (**Ркад**), **м^2**	600
5.	Оценка расхождения **Р** и **Ркад (Р – Ркад), м^2**	0
6.	Предельный минимальный и максимальный размеры земельного участка (**Рмин и Рмакс), м^2**	—
7.	Кадастровый или иной государственный учетный номер (инвентарный) здания, сооружения, объекта незавершенного строительства, расположенного на земельном участке	—
8.	Вид (виды) разрешенного использования	Для индивидуального жилищного строительства
8.1.	Дополнительные сведения об использовании земельного участка	—
9.	Сведения о земельных участках (землях общего пользования, территории общего пользования), посредством которых обеспечивается доступ	—
10.	Иные сведения	—

4. Пояснения к сведениям об уточняемом земельном участке с кадастровым номером 05:44:000041:1615 :

1.	—

1. Сведения о характерных точках границ уточняемого земельного участка с кадастровым номером 05:44:000041:1617

Система координат МСК-05 **Зона №** 1

КАРТА-ПЛАН ТЕРРИТОРИИ

Сведения об уточняемых земельных участках, необходимые для исправления реестровых ошибок в сведениях о местоположении их границ

Обозначение характерных точек границ	Координаты, м				Метод определения координат	Формулы, примененные для расчета средней квадратической погрешности определения координат характерных точек границ (M_t), с подставленными в такие формулы значениями и итоговые (вычисленные) значения M_t, м	Описание закрепления точки
	содержатся в Едином государственном реестре недвижимости		определены в результате выполнения комплексных кадастровых работ				
	X	Y	X	Y			
1	2	3	4	5	6	7	8
н87У	—	—	196929,31	317064,85	Метод спутниковых геодезических измерений (определений)	$M_t = \sqrt{\frac{\Delta^2}{n}}$	—
н89У	—	—	196918,44	317081,64	Метод спутниковых геодезических измерений (определений)	$M_t = \sqrt{\frac{\Delta^2}{n}}$	—
н90У	—	—	196893,15	317065,50	Метод спутниковых геодезических измерений (определений)	$M_t = \sqrt{\frac{\Delta^2}{n}}$	—
н91У	—	—	196904,02	317048,71	Метод спутниковых геодезических измерений (определений)	$M_t = \sqrt{\frac{\Delta^2}{n}}$	—
617	196929,31	317064,85	—	—	Метод спутниковых геодезических измерений (определений)	$M_t = \sqrt{\frac{\Delta^2}{n}}$	—
623	196918,44	317081,64	—	—	Метод спутниковых геодезических измерений (определений)	$M_t = \sqrt{\frac{\Delta^2}{n}}$	—

КАРТА-ПЛАН ТЕРРИТОРИИ

Сведения об уточняемых земельных участках, необходимые для исправления реестровых ошибок в сведениях о местоположении их границ

624	196893,15	317065,50	—	—	Метод спутниковых геодезических измерений (определений)	$M_t = \sqrt{\frac{\Delta^2}{n}}$	—
625	196904,02	317048,71	—	—	Метод спутниковых геодезических измерений (определений)	$M_t = \sqrt{\frac{\Delta^2}{n}}$	—
н87У	—	—	196929,31	317064,85	Метод спутниковых геодезических измерений (определений)	$M_t = \sqrt{\frac{\Delta^2}{n}}$	—

2. Сведения о частях границ уточняемого земельного участка с кадастровым номером 05:44:000041:1617

Обозначение части границ		Горизонтальное проложение (S), м	Описание прохождения части границ	Сведения о согласовании местоположения границ(согласовано/спорное)
от т.	до т.			
1	2	3	4	5
н87У	н89У	20,00	—	согласовано
н89У	н90У	30,00	—	согласовано
н90У	н91У	20,00	—	согласовано
н91У	н87У	30,00	—	согласовано

3. Характеристики уточняемого земельного участка с кадастровым номером 05:44:000041:1617

№ п/п	Наименование характеристик земельного участка	Значение характеристики
1	2	3
1.	Сведения об адресе земельного участка	Республика Дагестан, г. Буйнакск СНТ "Дружба-2" ,уч.№ 141"д" (уникальный номер в ГАР: fab58303-fb09-422e-aeb7-6fdb5dfe7941)
1.1.	Сведения об ином месте нахождения земельного участка, не являющегося объектом адресации, в структурированном виде	—
1.2.	Дополнительные сведения о месте нахождения земельного участка	—
2.	Площадь земельного участка ± величина погрешности определения(вычисления) площади (**Р ± ΔР**), **м²**	600±9
3.	Формула, примененная для вычисления предельной погрешности определения площади земельного участка, с подставленными значениями и итоговые (вычисленные) значения (**ΔР**), м2	$\Delta P = 3{,}5 \cdot M_t \cdot \sqrt{P_{док}} = 3{,}5 \cdot 0{,}10 \cdot \sqrt{600} = 9$

КАРТА-ПЛАН ТЕРРИТОРИИ

Сведения об уточняемых земельных участках, необходимые для исправления реестровых ошибок в сведениях о местоположении их границ

1	2	3
4.	Площадь земельного участка согласно сведениям Единого государственного реестра недвижимости (**Ркад**), **м^2**	600
5.	Оценка расхождения **Р** и **Ркад (Р – Ркад), м^2**	0
6.	Предельный минимальный и максимальный размеры земельного участка (**Рмин и Рмакс), м^2**	—
7.	Кадастровый или иной государственный учетный номер (инвентарный) здания, сооружения, объекта незавершенного строительства, расположенного на земельном участке	—
8.	Вид (виды) разрешенного использования	Для индивидуальной жилой застройки
8.1.	Дополнительные сведения об использовании земельного участка	—
9.	Сведения о земельных участках (землях общего пользования, территории общего пользования), посредством которых обеспечивается доступ	—
10.	Иные сведения	—

4. Пояснения к сведениям об уточняемом земельном участке с кадастровым номером 05:44:000041:1617 :

1.	—

1. Сведения о характерных точках границ уточняемого земельного участка с кадастровым номером 05:44:000041:1618

Система координат МСК-05 **Зона №** 1

Обозначение характерных точек границ	Координаты, м				Метод определения координат	Формулы, примененные для расчета средней квадратической погрешности определения координат характерных точек границ (M_t), с подставленными в такие формулы значениями и итоговые (вычисленные) значения M_t, м	Описание закрепления точки
	содержатся в Едином государственном реестре недвижимости		определены в результате выполнения комплексных кадастровых работ				
	X	Y	X	Y			
1	2	3	4	5	6	7	8
н88У	—	—	196940,18	317048,06	Метод спутниковых геодезических измерений (определений)	$M_t = \sqrt{\frac{\Delta^2}{n}}$	—

КАРТА-ПЛАН ТЕРРИТОРИИ

Сведения об уточняемых земельных участках, необходимые для исправления реестровых ошибок в сведениях о местоположении их границ

н87У	—	—	196929,31	317064,85	Метод спутниковых геодезических измерений (определений)	$M_t = \sqrt{\frac{\Delta^2}{n}}$	—
н91У	—	—	196904,02	317048,71	Метод спутниковых геодезических измерений (определений)	$M_t = \sqrt{\frac{\Delta^2}{n}}$	—
н129У	—	—	196915,14	317031,91	Метод спутниковых геодезических измерений (определений)	$M_t = \sqrt{\frac{\Delta^2}{n}}$	—
618	196940,18	317048,06	—	—	Метод спутниковых геодезических измерений (определений)	$M_t = \sqrt{\frac{\Delta^2}{n}}$	—
617	196929,31	317064,85	—	—	Метод спутниковых геодезических измерений (определений)	$M_t = \sqrt{\frac{\Delta^2}{n}}$	—
625	196904,02	317048,71	—	—	Метод спутниковых геодезических измерений (определений)	$M_t = \sqrt{\frac{\Delta^2}{n}}$	—
643	196915,14	317031,91	—	—	Метод спутниковых геодезических измерений (определений)	$M_t = \sqrt{\frac{\Delta^2}{n}}$	—
н88У	—	—	196940,18	317048,06	Метод спутниковых геодезических измерений (определений)	$M_t = \sqrt{\frac{\Delta^2}{n}}$	—

КАРТА-ПЛАН ТЕРРИТОРИИ

Сведения об уточняемых земельных участках, необходимые для исправления реестровых ошибок в сведениях о местоположении их границ

2. Сведения о частях границ уточняемого земельного участка с кадастровым номером 05:44:000041:1618

Обозначение части границ		Горизонтальное проложение (S), м	Описание прохождения части границ	Сведения о согласовании местоположения границ(согласовано/спорное)
от т.	до т.			
1	2	3	4	5
н88У	н87У	20,00	—	согласовано
н87У	н91У	30,00	—	согласовано
н91У	н129У	20,15	—	согласовано
н129У	н88У	29,80	—	согласовано

3. Характеристики уточняемого земельного участка с кадастровым номером 05:44:000041:1618

№ п/п	Наименование характеристик земельного участка	Значение характеристики
1	2	3
1.	Сведения об адресе земельного участка	Республика Дагестан, г. Буйнакск,СНТ "Дружба-2",уч.№147 "б" (уникальный номер в ГАР: fab58303-fb09-422e-aeb7-6fdb5dfe7941)
1.1.	Сведения об ином месте нахождения земельного участка, не являющегося объектом адресации, в структурированном виде	—
1.2.	Дополнительные сведения о месте нахождения земельного участка	—
2.	Площадь земельного участка ± величина погрешности определения(вычисления) площади (**Р ± ΔР**), **м^2**	600±9
3.	Формула, примененная для вычисления предельной погрешности определения площади земельного участка, с подставленными значениями и итоговые (вычисленные) значения (**ΔР**), м2	$\Delta P = 3{,}5 \cdot M_t \cdot \sqrt{P_{док}} = 3{,}5 \cdot 0{,}10 \cdot \sqrt{600} = 9$
4.	Площадь земельного участка согласно сведениям Единого государственного реестра недвижимости (**Ркад**), **м^2**	600
5.	Оценка расхождения **Р** и **Ркад (Р – Ркад), м^2**	0
6.	Предельный минимальный и максимальный размеры земельного участка (**Рмин и Рмакс), м^2**	—
7.	Кадастровый или иной государственный учетный номер (инвентарный) здания, сооружения, объекта незавершенного строительства, расположенного на земельном участке	—
8.	Вид (виды) разрешенного использования	Для индивидуальной жилой застройки
8.1.	Дополнительные сведения об использовании земельного участка	—
9.	Сведения о земельных участках (землях общего пользования, территории	—

КАРТА-ПЛАН ТЕРРИТОРИИ

Сведения об уточняемых земельных участках, необходимые для исправления реестровых ошибок в сведениях о местоположении их границ

1	2	3
	общего пользования), посредством которых обеспечивается доступ	
10.	Иные сведения	—

4. Пояснения к сведениям об уточняемом земельном участке с кадастровым номером 05:44:000041:1618 :

1.	—

1. Сведения о характерных точках границ уточняемого земельного участка с кадастровым номером 05:44:000041:1619

Система координат МСК-05 **Зона №** 1

Обозначение характерных точек границ	Координаты, м				Метод определения координат	Формулы, примененные для расчета средней квадратической погрешности определения координат характерных точек границ (M_t), с подставленными в такие формулы значениями и итоговые (вычисленные) значения M_t, м	Описание закрепления точки
	содержатся в Едином государственном реестре недвижимости		определены в результате выполнения комплексных кадастровых работ				
	X	Y	X	Y			
1	2	3	4	5	6	7	8
н520У	—	—	197147,24	316852,28	Метод спутниковых геодезических измерений (определений)	$M_t = \sqrt{\frac{\Delta^2}{n}}$	—
н521У	—	—	197163,65	316870,91	Метод спутниковых геодезических измерений (определений)	$M_t = \sqrt{\frac{\Delta^2}{n}}$	—
н522У	—	—	197146,72	316884,86	Метод спутниковых геодезических измерений (определений)	$M_t = \sqrt{\frac{\Delta^2}{n}}$	—
н523У	—	—	197128,46	316862,43	Метод спутниковых геодезических измерений (определений)	$M_t = \sqrt{\frac{\Delta^2}{n}}$	—

КАРТА-ПЛАН ТЕРРИТОРИИ

Сведения об уточняемых земельных участках, необходимые для исправления реестровых ошибок в сведениях о местоположении их границ

н524У	—	—	197144,47	316849,12	Метод спутниковых геодезических измерений (определений)	$M_t = \sqrt{\frac{\Delta^2}{n}}$	—
619	197142,67	316849,55	—	—	Метод спутниковых геодезических измерений (определений)	$M_t = \sqrt{\frac{\Delta^2}{n}}$	—
620	197161,62	316872,77	—	—	Метод спутниковых геодезических измерений (определений)	$M_t = \sqrt{\frac{\Delta^2}{n}}$	—
621	197146,11	316885,43	—	—	Метод спутниковых геодезических измерений (определений)	$M_t = \sqrt{\frac{\Delta^2}{n}}$	—
622	197127,16	316862,20	—	—	Метод спутниковых геодезических измерений (определений)	$M_t = \sqrt{\frac{\Delta^2}{n}}$	—
н520У	—	—	197147,24	316852,28	Метод спутниковых геодезических измерений (определений)	$M_t = \sqrt{\frac{\Delta^2}{n}}$	—

2. Сведения о частях границ уточняемого земельного участка с кадастровым номером 05:44:000041:1619

Обозначение части границ		Горизонтальное проложение (S), м	Описание прохождения части границ	Сведения о согласовании местоположения границ(согласовано/спорное)
от т.	до т.			
1	2	3	4	5
н520У	н521У	24,83	—	согласовано
н521У	н522У	21,94	—	согласовано
н522У	н523У	28,92	—	согласовано
н523У	н524У	20,82	—	согласовано
н524У	н520У	4,20	—	согласовано

Лист №

КАРТА-ПЛАН ТЕРРИТОРИИ

Сведения об уточняемых земельных участках, необходимые для исправления реестровых ошибок в сведениях о местоположении их границ

3. Характеристики уточняемого земельного участка с кадастровым номером 05:44:000041:1619

№ п/п	Наименование характеристик земельного участка	Значение характеристики
1	2	3
1.	Сведения об адресе земельного участка	—
1.1.	Сведения об ином месте нахождения земельного участка, не являющегося объектом адресации, в структурированном виде	Республика Дагестан, г Буйнакск, СНТ Дружба-2 уч. 119 б
1.2.	Дополнительные сведения о месте нахождения земельного участка	—
2.	Площадь земельного участка ± величина погрешности определения(вычисления) площади (**Р ± ΔР**), **м^2**	619±9
3.	Формула, примененная для вычисления предельной погрешности определения площади земельного участка, с подставленными значениями и итоговые (вычисленные) значения (**ΔР**), м2	$\Delta P = 3{,}5 \cdot M_t \cdot \sqrt{P_{док}} = 3{,}5 \cdot 0{,}10 \cdot \sqrt{600} = 9$
4.	Площадь земельного участка согласно сведениям Единого государственного реестра недвижимости (**Ркад**), **м^2**	600
5.	Оценка расхождения **Р** и **Ркад (Р – Ркад), м^2**	19
6.	Предельный минимальный и максимальный размеры земельного участка (**Рмин и Рмакс), м^2**	—
7.	Кадастровый или иной государственный учетный номер (инвентарный) здания, сооружения, объекта незавершенного строительства, расположенного на земельном участке	—
8.	Вид (виды) разрешенного использования	Для ведение садоводство
8.1.	Дополнительные сведения об использовании земельного участка	—
9.	Сведения о земельных участках (землях общего пользования, территории общего пользования), посредством которых обеспечивается доступ	—
10.	Иные сведения	—

4. Пояснения к сведениям об уточняемом земельном участке с кадастровым номером 05:44:000041:1619 :

1.	—

1. Сведения о характерных точках границ уточняемого земельного участка с кадастровым номером 05:44:000041:1621

Система координат МСК-05 **Зона №** 1

КАРТА-ПЛАН ТЕРРИТОРИИ

Сведения об уточняемых земельных участках, необходимые для исправления реестровых ошибок в сведениях о местоположении их границ

Обозначение характерных точек границ	Координаты, м				Метод определения координат	Формулы, примененные для расчета средней квадратической погрешности определения координат характерных точек границ (M_t), с подставленными в такие формулы значениями и итоговые (вычисленные) значения M_t, м	Описание закрепления точки
	содержатся в Едином государственном реестре недвижимости		определены в результате выполнения комплексных кадастровых работ				
	X	Y	X	Y			
1	2	3	4	5	6	7	8
н1159У	—	—	196877,10	317014,12	Метод спутниковых геодезических измерений (определений)	$M_t = \sqrt{\frac{\Delta^2}{n}}$	—
н1160У	—	—	196873,73	317033,90	Метод спутниковых геодезических измерений (определений)	$M_t = \sqrt{\frac{\Delta^2}{n}}$	—
н1161У	—	—	196843,87	317030,13	Метод спутниковых геодезических измерений (определений)	$M_t = \sqrt{\frac{\Delta^2}{n}}$	—
н1162У	—	—	196846,66	317009,86	Метод спутниковых геодезических измерений (определений)	$M_t = \sqrt{\frac{\Delta^2}{n}}$	—
634	196882,08	317010,47	—	—	Метод спутниковых геодезических измерений (определений)	$M_t = \sqrt{\frac{\Delta^2}{n}}$	—
635	196878,82	317029,71	—	—	Метод спутниковых геодезических измерений (определений)	$M_t = \sqrt{\frac{\Delta^2}{n}}$	—

КАРТА-ПЛАН ТЕРРИТОРИИ

Сведения об уточняемых земельных участках, необходимые для исправления реестровых ошибок в сведениях о местоположении их границ

636	196849,02	317024,17	—	—	Метод спутниковых геодезических измерений (определений)	$M_t = \sqrt{\frac{\Delta^2}{n}}$	—
637	196851,83	317004,60	—	—	Метод спутниковых геодезических измерений (определений)	$M_t = \sqrt{\frac{\Delta^2}{n}}$	—
н1159У	—	—	196877,10	317014,12	Метод спутниковых геодезических измерений (определений)	$M_t = \sqrt{\frac{\Delta^2}{n}}$	—

2. Сведения о частях границ уточняемого земельного участка с кадастровым номером 05:44:000041:1621

Обозначение части границ		Горизонтальное проложение (S), м	Описание прохождения части границ	Сведения о согласовании местоположения границ(согласовано/спорное)
от т.	до т.			
1	2	3	4	5
н1159У	н1160У	20,07	—	согласовано
н1160У	н1161У	30,10	—	согласовано
н1161У	н1162У	20,46	—	согласовано
н1162У	н1159У	30,74	—	согласовано

3. Характеристики уточняемого земельного участка с кадастровым номером 05:44:000041:1621

№ п/п	Наименование характеристик земельного участка	Значение характеристики
1	2	3
1.	Сведения об адресе земельного участка	—
1.1.	Сведения об ином месте нахождения земельного участка, не являющегося объектом адресации, в структурированном виде	Респ. Дагестан, г. Буйнакск, СНТ "Дружба-2", №381 "а"
1.2.	Дополнительные сведения о месте нахождения земельного участка	—
2.	Площадь земельного участка ± величина погрешности определения(вычисления) площади (**Р ± ΔР**), **м^2**	616±9
3.	Формула, примененная для вычисления предельной погрешности определения площади земельного участка, с подставленными значениями и итоговые (вычисленные) значения (**ΔР**), м2	$\Delta P = 3,5 \cdot M_t \cdot \sqrt{P_{док}} = 3,5 \cdot 0,10 \cdot \sqrt{600} = 9$
4.	Площадь земельного участка согласно сведениям Единого	600

КАРТА-ПЛАН ТЕРРИТОРИИ

Сведения об уточняемых земельных участках, необходимые для исправления реестровых ошибок в сведениях о местоположении их границ

1	2	3
	государственного реестра недвижимости (**Ркад**), **м²**	
5.	Оценка расхождения **Р** и **Ркад (Р – Ркад), м²**	16
6.	Предельный минимальный и максимальный размеры земельного участка (**Рмин и Рмакс), м²**	—
7.	Кадастровый или иной государственный учетный номер (инвентарный) здания, сооружения, объекта незавершенного строительства, расположенного на земельном участке	—
8.	Вид (виды) разрешенного использования	ведение садоводства
8.1.	Дополнительные сведения об использовании земельного участка	—
9.	Сведения о земельных участках (землях общего пользования, территории общего пользования), посредством которых обеспечивается доступ	—
10.	Иные сведения	—

4. Пояснения к сведениям об уточняемом земельном участке с кадастровым номером 05:44:000041:1621 :

1.	—

1. Сведения о характерных точках границ уточняемого земельного участка с кадастровым номером 05:44:000041:1623

Система координат МСК-05 **Зона № 1**

Обозначение характерных точек границ	Координаты, м				Метод определения координат	Формулы, примененные для расчета средней квадратической погрешности определения координат характерных точек границ (M_t), с подставленными в такие формулы значениями и итоговые (вычисленные) значения M_t, м	Описание закрепления точки
	содержатся в Едином государственном реестре недвижимости		определены в результате выполнения комплексных кадастровых работ				
	X	Y	X	Y			
1	2	3	4	5	6	7	8
н407У	—	—	197652,76	317147,74	Метод спутниковых геодезических измерений (определений)	$M_t = \sqrt{\frac{\Delta^2}{n}}$	—
н408У	—	—	197665,02	317177,94	Метод спутниковых геодезических измерений	$M_t = \sqrt{\frac{\Delta^2}{n}}$	—

КАРТА-ПЛАН ТЕРРИТОРИИ

Сведения об уточняемых земельных участках, необходимые для исправления реестровых ошибок в сведениях о местоположении их границ

					(определений)		
н409У	—	—	197661,93	317179,95	Метод спутниковых геодезических измерений (определений)	$M_t = \sqrt{\frac{\Delta^2}{n}}$	—
н410У	—	—	197645,84	317168,17	Метод спутниковых геодезических измерений (определений)	$M_t = \sqrt{\frac{\Delta^2}{n}}$	—
н411У	—	—	197628,93	317159,66	Метод спутниковых геодезических измерений (определений)	$M_t = \sqrt{\frac{\Delta^2}{n}}$	—
н412У	—	—	197617,93	317151,12	Метод спутниковых геодезических измерений (определений)	$M_t = \sqrt{\frac{\Delta^2}{n}}$	—
н413У	—	—	197625,26	317150,08	Метод спутниковых геодезических измерений (определений)	$M_t = \sqrt{\frac{\Delta^2}{n}}$	—
638	197664,93	317177,22	—	—	Метод спутниковых геодезических измерений (определений)	$M_t = \sqrt{\frac{\Delta^2}{n}}$	—
639	197660,58	317179,96	—	—	Метод спутниковых геодезических измерений (определений)	$M_t = \sqrt{\frac{\Delta^2}{n}}$	—
640	197647,12	317169,51	—	—	Метод спутниковых геодезических измерений (определений)	$M_t = \sqrt{\frac{\Delta^2}{n}}$	—

КАРТА-ПЛАН ТЕРРИТОРИИ

Сведения об уточняемых земельных участках, необходимые для исправления реестровых ошибок в сведениях о местоположении их границ

641	197617,89	317153,41	—	—	Метод спутниковых геодезических измерений (определений)	$M_t = \sqrt{\frac{\Delta^2}{n}}$	—
642	197652,80	317148,61	—	—	Метод спутниковых геодезических измерений (определений)	$M_t = \sqrt{\frac{\Delta^2}{n}}$	—
н407У	—	—	197652,76	317147,74	Метод спутниковых геодезических измерений (определений)	$M_t = \sqrt{\frac{\Delta^2}{n}}$	—

2. Сведения о частях границ уточняемого земельного участка с кадастровым номером 05:44:000041:1623

Обозначение части границ		Горизонтальное проложение (S), м	Описание прохождения части границ	Сведения о согласовании местоположения границ(согласовано/спорное)
от т.	до т.			
1	2	3	4	5
н407У	н408У	32,59	—	согласовано
н408У	н409У	3,69	—	согласовано
н409У	н410У	19,94	—	согласовано
н410У	н411У	18,93	—	согласовано
н411У	н412У	13,93	—	согласовано
н412У	н413У	7,40	—	согласовано
н413У	н407У	27,60	—	согласовано

3. Характеристики уточняемого земельного участка с кадастровым номером 05:44:000041:1623

№ п/п	Наименование характеристик земельного участка	Значение характеристики
1	2	3
1.	Сведения об адресе земельного участка	Республика Дагестан, г.Буйнакск, СнТ "Дружба-2", уч.7
1.1.	Сведения об ином месте нахождения земельного участка, не являющегося объектом адресации, в структурированном виде	—
1.2.	Дополнительные сведения о месте нахождения земельного участка	—
2.	Площадь земельного участка ± величина погрешности определения(вычисления) площади (**Р ± ΔР**), **м^2**	639±9

КАРТА-ПЛАН ТЕРРИТОРИИ

Сведения об уточняемых земельных участках, необходимые для исправления реестровых ошибок в сведениях о местоположении их границ

1	2	3
3.	Формула, примененная для вычисления предельной погрешности определения площади земельного участка, с подставленными значениями и итоговые (вычисленные) значения (**ΔР**), м2	$\Delta P = 3{,}5 \cdot M_t \cdot \sqrt{P_{док}} = 3{,}5 \cdot 0{,}10 \cdot \sqrt{600} = 9$
4.	Площадь земельного участка согласно сведениям Единого государственного реестра недвижимости (**Ркад**), **м^2**	600
5.	Оценка расхождения **Р** и **Ркад (Р – Ркад), м^2**	39
6.	Предельный минимальный и максимальный размеры земельного участка (**Рмин и Рмакс), м^2**	—
7.	Кадастровый или иной государственный учетный номер (инвентарный) здания, сооружения, объекта незавершенного строительства, расположенного на земельном участке	—
8.	Вид (виды) разрешенного использования	Для ведения садоводства
8.1.	Дополнительные сведения об использовании земельного участка	—
9.	Сведения о земельных участках (землях общего пользования, территории общего пользования), посредством которых обеспечивается доступ	—
10.	Иные сведения	—

4. Пояснения к сведениям об уточняемом земельном участке с кадастровым номером 05:44:000041:1623 :

1.	—

1. Сведения о характерных точках границ уточняемого земельного участка с кадастровым номером 05:44:000041:1632

Система координат МСК-05 **Зона №** 1

Обозначение характерных точек границ	Координаты, м				Метод определения координат	Формулы, примененные для расчета средней квадратической погрешности определения координат характерных точек границ (M_t), с подставленными в такие формулы значениями и итоговые (вычисленные) значения M_t, м	Описание закрепления точки
	содержатся в Едином государственном реестре недвижимости		определены в результате выполнения комплексных кадастровых работ				
	X	Y	X	Y			
1	2	3	4	5	6	7	8
н10У	—	—	197767,45	317753,75	Метод спутниковых геодезических измерений	$M_t = \sqrt{\frac{\Delta^2}{n}}$	—

КАРТА-ПЛАН ТЕРРИТОРИИ

Сведения об уточняемых земельных участках, необходимые для исправления реестровых ошибок в сведениях о местоположении их границ

					(определений)		
н547У	—	—	197773,89	317757,76	Метод спутниковых геодезических измерений (определений)	$M_t = \sqrt{\frac{\Delta^2}{n}}$	—
н548У	—	—	197768,90	317766,69	Метод спутниковых геодезических измерений (определений)	$M_t = \sqrt{\frac{\Delta^2}{n}}$	—
н549У	—	—	197769,96	317770,62	Метод спутниковых геодезических измерений (определений)	$M_t = \sqrt{\frac{\Delta^2}{n}}$	—
н550У	—	—	197767,00	317778,49	Метод спутниковых геодезических измерений (определений)	$M_t = \sqrt{\frac{\Delta^2}{n}}$	—
н551У	—	—	197741,84	317767,14	Метод спутниковых геодезических измерений (определений)	$M_t = \sqrt{\frac{\Delta^2}{n}}$	—
н11У	—	—	197751,79	317744,26	Метод спутниковых геодезических измерений (определений)	$M_t = \sqrt{\frac{\Delta^2}{n}}$	—
644	197761,08	317749,86	—	—	Метод спутниковых геодезических измерений (определений)	$M_t = \sqrt{\frac{\Delta^2}{n}}$	—
645	197760,00	317751,52	—	—	Метод спутниковых геодезических измерений (определений)	$M_t = \sqrt{\frac{\Delta^2}{n}}$	—

КАРТА-ПЛАН ТЕРРИТОРИИ

Сведения об уточняемых земельных участках, необходимые для исправления реестровых ошибок в сведениях о местоположении их границ

646	197771,51	317757,98	—	—	Метод спутниковых геодезических измерений (определений)	$M_t = \sqrt{\frac{\Delta^2}{n}}$	—
647	197765,91	317767,80	—	—	Метод спутниковых геодезических измерений (определений)	$M_t = \sqrt{\frac{\Delta^2}{n}}$	—
648	197767,62	317770,00	—	—	Метод спутниковых геодезических измерений (определений)	$M_t = \sqrt{\frac{\Delta^2}{n}}$	—
649	197763,78	317778,08	—	—	Метод спутниковых геодезических измерений (определений)	$M_t = \sqrt{\frac{\Delta^2}{n}}$	—
650	197739,42	317769,36	—	—	Метод спутниковых геодезических измерений (определений)	$M_t = \sqrt{\frac{\Delta^2}{n}}$	—
651	197751,74	317744,22	—	—	Метод спутниковых геодезических измерений (определений)	$M_t = \sqrt{\frac{\Delta^2}{n}}$	—
н10У	—	—	197767,45	317753,75	Метод спутниковых геодезических измерений (определений)	$M_t = \sqrt{\frac{\Delta^2}{n}}$	—

2. Сведения о частях границ уточняемого земельного участка с кадастровым номером 05:44:000041:1632

Обозначение части границ		Горизонтальное проложение (S), м	Описание прохождения части границ	Сведения о согласовании местоположения границ(согласовано/спорное)
от т.	до т.			
1	2	3	4	5
н10У	н547У	7,59	—	согласовано

КАРТА-ПЛАН ТЕРРИТОРИИ

Сведения об уточняемых земельных участках, необходимые для исправления реестровых ошибок в сведениях о местоположении их границ

н547У	н548У	10,23	—	согласовано
н548У	н549У	4,07	—	согласовано
н549У	н550У	8,41	—	согласовано
н550У	н551У	27,60	—	согласовано
н551У	н11У	24,95	—	согласовано
н11У	н10У	18,31	—	согласовано

3. Характеристики уточняемого земельного участка с кадастровым номером 05:44:000041:1632

№ п/п	Наименование характеристик земельного участка	Значение характеристики
1	2	3
1.	Сведения об адресе земельного участка	Республика Дагестан, г. Буйнакск, в районе Комсомольского озера (уникальный номер в ГАР: e0436108-43cc-4cf6-89f5-9731938403c5)
1.1.	Сведения об ином месте нахождения земельного участка, не являющегося объектом адресации, в структурированном виде	—
1.2.	Дополнительные сведения о месте нахождения земельного участка	—
2.	Площадь земельного участка ± величина погрешности определения(вычисления) площади (**Р ± ΔР**), **м²**	610±9
3.	Формула, примененная для вычисления предельной погрешности определения площади земельного участка, с подставленными значениями и итоговые (вычисленные) значения (**ΔР**), м2	$\Delta P = 3{,}5 \cdot M_t \cdot \sqrt{P_{док}} = 3{,}5 \cdot 0{,}10 \cdot \sqrt{600} = 9$
4.	Площадь земельного участка согласно сведениям Единого государственного реестра недвижимости (**Ркад**), **м²**	600
5.	Оценка расхождения **Р** и **Ркад (Р – Ркад), м²**	10
6.	Предельный минимальный и максимальный размеры земельного участка (**Рмин и Рмакс), м²**	—
7.	Кадастровый или иной государственный учетный номер (инвентарный) здания, сооружения, объекта незавершенного строительства, расположенного на земельном участке	05:44:000041:1738
8.	Вид (виды) разрешенного использования	Для индивидуального жилищного строительства
8.1.	Дополнительные сведения об использовании земельного участка	—
9.	Сведения о земельных участках (землях общего пользования, территории общего пользования), посредством которых обеспечивается доступ	—
10.	Иные сведения	—

КАРТА-ПЛАН ТЕРРИТОРИИ

Сведения об уточняемых земельных участках, необходимые для исправления реестровых ошибок в сведениях о местоположении их границ

4. Пояснения к сведениям об уточняемом земельном участке с кадастровым номером 05:44:000041:1632 :

1.	—

1. Сведения о характерных точках границ уточняемого земельного участка с кадастровым номером 05:44:000041:1633

Система координат МСК-05 **Зона №** 1

Обозначение характерных точек границ	Координаты, м				Метод определения координат	Формулы, примененные для расчета средней квадратической погрешности определения координат характерных точек границ (M_t), с подставленными в такие формулы значениями и итоговые (вычисленные) значения M_t, м	Описание закрепления точки
	содержатся в Едином государственном реестре недвижимости		определены в результате выполнения комплексных кадастровых работ				
	X	Y	X	Y			
1	2	3	4	5	6	7	8
н130У	—	—	196906,40	317142,75	Метод спутниковых геодезических измерений (определений)	$M_t = \sqrt{\frac{\Delta^2}{n}}$	—
н131У	—	—	196893,23	317154,29	Метод спутниковых геодезических измерений (определений)	$M_t = \sqrt{\frac{\Delta^2}{n}}$	—
н132У	—	—	196864,88	317133,25	Метод спутниковых геодезических измерений (определений)	$M_t = \sqrt{\frac{\Delta^2}{n}}$	—
н133У	—	—	196875,76	317121,55	Метод спутниковых геодезических измерений (определений)	$M_t = \sqrt{\frac{\Delta^2}{n}}$	—
653	196906,40	317142,75	—	—	Метод спутниковых геодезических измерений (определений)	$M_t = \sqrt{\frac{\Delta^2}{n}}$	—

КАРТА-ПЛАН ТЕРРИТОРИИ

Сведения об уточняемых земельных участках, необходимые для исправления реестровых ошибок в сведениях о местоположении их границ

657	196893,23	317154,29	—	—	Метод спутниковых геодезических измерений (определений)	$M_t = \sqrt{\frac{\Delta^2}{n}}$	—
658	196864,88	317133,25	—	—	Метод спутниковых геодезических измерений (определений)	$M_t = \sqrt{\frac{\Delta^2}{n}}$	—
654	196875,76	317121,55	—	—	Метод спутниковых геодезических измерений (определений)	$M_t = \sqrt{\frac{\Delta^2}{n}}$	—
н130У	—	—	196906,40	317142,75	Метод спутниковых геодезических измерений (определений)	$M_t = \sqrt{\frac{\Delta^2}{n}}$	—

2. Сведения о частях границ уточняемого земельного участка с кадастровым номером 05:44:000041:1633

Обозначение части границ		Горизонтальное проложение (S), м	Описание прохождения части границ	Сведения о согласовании местоположения границ(согласовано/спорное)
от т.	до т.			
1	2	3	4	5
н130У	н131У	17,51	—	согласовано
н131У	н132У	35,30	—	согласовано
н132У	н133У	15,98	—	согласовано
н133У	н130У	37,26	—	согласовано

3. Характеристики уточняемого земельного участка с кадастровым номером 05:44:000041:1633

№ п/п	Наименование характеристик земельного участка	Значение характеристики
1	2	3
1.	Сведения об адресе земельного участка	Республика Дагестан, г. Буйнакск, СТ "Дружба-2", уч. 439. (уникальный номер в ГАР: b9f1f561-90f5-4d26-8a0e-cece8d8d410f)
1.1.	Сведения об ином месте нахождения земельного участка, не являющегося объектом адресации, в структурированном виде	—
1.2.	Дополнительные сведения о месте нахождения земельного участка	—
2.	Площадь земельного участка ± величина погрешности	597±9

КАРТА-ПЛАН ТЕРРИТОРИИ

Сведения об уточняемых земельных участках, необходимые для исправления реестровых ошибок в сведениях о местоположении их границ

1	2	3
	определения(вычисления) площади (**Р ± ΔР**), **м²**	
3.	Формула, примененная для вычисления предельной погрешности определения площади земельного участка, с подставленными значениями и итоговые (вычисленные) значения (**ΔР**), м2	$\Delta P = 3{,}5 \cdot M_t \cdot \sqrt{P_{док}} = 3{,}5 \cdot 0{,}10 \cdot \sqrt{597} = 9$
4.	Площадь земельного участка согласно сведениям Единого государственного реестра недвижимости (**Ркад**), **м²**	597
5.	Оценка расхождения **Р** и **Ркад (Р – Ркад), м²**	0
6.	Предельный минимальный и максимальный размеры земельного участка (**Рмин и Рмакс), м²**	—
7.	Кадастровый или иной государственный учетный номер (инвентарный) здания, сооружения, объекта незавершенного строительства, расположенного на земельном участке	—
8.	Вид (виды) разрешенного использования	Для индивидуального жилищного строительства
8.1.	Дополнительные сведения об использовании земельного участка	—
9.	Сведения о земельных участках (землях общего пользования, территории общего пользования), посредством которых обеспечивается доступ	—
10.	Иные сведения	—

4. Пояснения к сведениям об уточняемом земельном участке с кадастровым номером 05:44:000041:1633 :

1.	—

1. Сведения о характерных точках границ уточняемого земельного участка с кадастровым номером 05:44:000041:1634

Система координат МСК-05 **Зона №** 1

Обозначение характерных точек границ	Координаты, м				Метод определения координат	Формулы, примененные для расчета средней квадратической погрешности определения координат характерных точек границ (M_t), с подставленными в такие формулы значениями и итоговые (вычисленные) значения M_t, м	Описание закрепления точки
	содержатся в Едином государственном реестре недвижимости		определены в результате выполнения комплексных кадастровых работ				
	X	Y	X	Y			
1	2	3	4	5	6	7	8

КАРТА-ПЛАН ТЕРРИТОРИИ

Сведения об уточняемых земельных участках, необходимые для исправления реестровых ошибок в сведениях о местоположении их границ

н536У	—	—	196893,20	317154,30	Метод спутниковых геодезических измерений (определений)	$M_t = \sqrt{\frac{\Delta^2}{n}}$	—
н537У	—	—	196879,87	317166,68	Метод спутниковых геодезических измерений (определений)	$M_t = \sqrt{\frac{\Delta^2}{n}}$	—
н538У	—	—	196852,51	317146,58	Метод спутниковых геодезических измерений (определений)	$M_t = \sqrt{\frac{\Delta^2}{n}}$	—
н132У	—	—	196864,88	317133,25	Метод спутниковых геодезических измерений (определений)	$M_t = \sqrt{\frac{\Delta^2}{n}}$	—
661	196893,20	317154,30	—	—	Метод спутниковых геодезических измерений (определений)	$M_t = \sqrt{\frac{\Delta^2}{n}}$	—
662	196879,87	317166,68	—	—	Метод спутниковых геодезических измерений (определений)	$M_t = \sqrt{\frac{\Delta^2}{n}}$	—
663	196852,51	317146,58	—	—	Метод спутниковых геодезических измерений (определений)	$M_t = \sqrt{\frac{\Delta^2}{n}}$	—
658	196864,88	317133,25	—	—	Метод спутниковых геодезических измерений (определений)	$M_t = \sqrt{\frac{\Delta^2}{n}}$	—
н536У	—	—	196893,20	317154,30	Метод спутниковых геодезических	$M_t = \sqrt{\frac{\Delta^2}{n}}$	—

КАРТА-ПЛАН ТЕРРИТОРИИ

Сведения об уточняемых земельных участках, необходимые для исправления реестровых ошибок в сведениях о местоположении их границ

					измерений (определений)		

2. Сведения о частях границ уточняемого земельного участка с кадастровым номером 05:44:000041:1634

Обозначение части границ		Горизонтальное проложение (S), м	Описание прохождения части границ	Сведения о согласовании местоположения границ(согласовано/спорное)
от т.	до т.			
1	2	3	4	5
н536У	н537У	18,19	—	согласовано
н537У	н538У	33,95	—	согласовано
н538У	н132У	18,19	—	согласовано
н132У	н536У	35,29	—	согласовано

3. Характеристики уточняемого земельного участка с кадастровым номером 05:44:000041:1634

№ п/п	Наименование характеристик земельного участка	Значение характеристики
1	2	3
1.	Сведения об адресе земельного участка	Республика Дагестан, г. Буйнакск, ул. 10-я Озерная, № 31 (уникальный номер в ГАР: fab58303-fb09-422e-aeb7-6fdb5dfe7941)
1.1.	Сведения об ином месте нахождения земельного участка, не являющегося объектом адресации, в структурированном виде	—
1.2.	Дополнительные сведения о месте нахождения земельного участка	—
2.	Площадь земельного участка ± величина погрешности определения(вычисления) площади (**Р ± ΔР**), **м^2**	622±9
3.	Формула, примененная для вычисления предельной погрешности определения площади земельного участка, с подставленными значениями и итоговые (вычисленные) значения (**ΔР**), м2	$\Delta P = 3{,}5 \cdot M_t \cdot \sqrt{P_{док}} = 3{,}5 \cdot 0{,}10 \cdot \sqrt{622} = 9$
4.	Площадь земельного участка согласно сведениям Единого государственного реестра недвижимости (**Ркад**), **м^2**	622
5.	Оценка расхождения **Р** и **Ркад (Р – Ркад), м^2**	0
6.	Предельный минимальный и максимальный размеры земельного участка (**Рмин и Рмакс), м^2**	—
7.	Кадастровый или иной государственный учетный номер (инвентарный) здания, сооружения, объекта незавершенного строительства, расположенного на земельном участке	—
8.	Вид (виды) разрешенного использования	Ведение садоводства

КАРТА-ПЛАН ТЕРРИТОРИИ

Сведения об уточняемых земельных участках, необходимые для исправления реестровых ошибок в сведениях о местоположении их границ

1	2	3
8.1.	Дополнительные сведения об использовании земельного участка	—
9.	Сведения о земельных участках (землях общего пользования, территории общего пользования), посредством которых обеспечивается доступ	—
10.	Иные сведения	—

4. Пояснения к сведениям об уточняемом земельном участке с кадастровым номером 05:44:000041:1634 :

1.	—

1. Сведения о характерных точках границ уточняемого земельного участка с кадастровым номером 05:44:000041:1635

Система координат МСК-05 **Зона №** 1

Обозначение характерных точек границ	Координаты, м				Метод определения координат	Формулы, примененные для расчета средней квадратической погрешности определения координат характерных точек границ (M_t), с подставленными в такие формулы значениями и итоговые (вычисленные) значения M_t, м	Описание закрепления точки
	содержатся в Едином государственном реестре недвижимости		определены в результате выполнения комплексных кадастровых работ				
	X	Y	X	Y			
1	2	3	4	5	6	7	8
н149У	—	—	196932,93	317114,60	Метод спутниковых геодезических измерений (определений)	$M_t = \sqrt{\frac{\Delta^2}{n}}$	—
н142У	—	—	196921,12	317128,21	Метод спутниковых геодезических измерений (определений)	$M_t = \sqrt{\frac{\Delta^2}{n}}$	—
н144У	—	—	196886,16	317106,25	Метод спутниковых геодезических измерений (определений)	$M_t = \sqrt{\frac{\Delta^2}{n}}$	—
н151У	—	—	196895,96	317091,06	Метод спутниковых геодезических измерений	$M_t = \sqrt{\frac{\Delta^2}{n}}$	—

КАРТА-ПЛАН ТЕРРИТОРИИ

Сведения об уточняемых земельных участках, необходимые для исправления реестровых ошибок в сведениях о местоположении их границ

					(определений)		
659	196932,93	317114,60	—	—	Метод спутниковых геодезических измерений (определений)	$M_t = \sqrt{\frac{\Delta^2}{n}}$	—
652	196921,12	317128,21	—	—	Метод спутниковых геодезических измерений (определений)	$M_t = \sqrt{\frac{\Delta^2}{n}}$	—
656	196886,16	317106,25	—	—	Метод спутниковых геодезических измерений (определений)	$M_t = \sqrt{\frac{\Delta^2}{n}}$	—
660	196895,96	317091,06	—	—	Метод спутниковых геодезических измерений (определений)	$M_t = \sqrt{\frac{\Delta^2}{n}}$	—
н149У	—	—	196932,93	317114,60	Метод спутниковых геодезических измерений (определений)	$M_t = \sqrt{\frac{\Delta^2}{n}}$	—

2. Сведения о частях границ уточняемого земельного участка с кадастровым номером 05:44:000041:1635

Обозначение части границ		Горизонтальное проложение (S), м	Описание прохождения части границ	Сведения о согласовании местоположения границ(согласовано/спорное)
от т.	до т.			
1	2	3	4	5
н149У	н142У	18,02	—	согласовано
н142У	н144У	41,28	—	согласовано
н144У	н151У	18,08	—	согласовано
н151У	н149У	43,83	—	согласовано

3. Характеристики уточняемого земельного участка с кадастровым номером 05:44:000041:1635

№ п/п	Наименование характеристик земельного участка	Значение характеристики
1	2	3
1.	Сведения об адресе земельного участка	Республика Дагестан, г Буйнакск, ул 10-я Озерная №25

КАРТА-ПЛАН ТЕРРИТОРИИ

Сведения об уточняемых земельных участках, необходимые для исправления реестровых ошибок в сведениях о местоположении их границ

1	2	3
1.1.	Сведения об ином месте нахождения земельного участка, не являющегося объектом адресации, в структурированном виде	—
1.2.	Дополнительные сведения о месте нахождения земельного участка	—
2.	Площадь земельного участка ± величина погрешности определения(вычисления) площади (**Р ± ΔР**), **м^2**	764±10
3.	Формула, примененная для вычисления предельной погрешности определения площади земельного участка, с подставленными значениями и итоговые (вычисленные) значения (**ΔР**), м2	$\Delta P = 3{,}5 \cdot M_t \cdot \sqrt{P_{док}} = 3{,}5 \cdot 0{,}10 \cdot \sqrt{764} = 10$
4.	Площадь земельного участка согласно сведениям Единого государственного реестра недвижимости (**Ркад**), **м^2**	764
5.	Оценка расхождения **Р** и **Ркад (Р – Ркад), м^2**	0
6.	Предельный минимальный и максимальный размеры земельного участка (**Рмин и Рмакс), м^2**	—
7.	Кадастровый или иной государственный учетный номер (инвентарный) здания, сооружения, объекта незавершенного строительства, расположенного на земельном участке	—
8.	Вид (виды) разрешенного использования	Для индивидуального жилищного строительства
8.1.	Дополнительные сведения об использовании земельного участка	—
9.	Сведения о земельных участках (землях общего пользования, территории общего пользования), посредством которых обеспечивается доступ	—
10.	Иные сведения	—

4. Пояснения к сведениям об уточняемом земельном участке с кадастровым номером 05:44:000041:1635 :

1.	—

1. Сведения о характерных точках границ уточняемого земельного участка с кадастровым номером 05:44:000041:1637

Система координат МСК-05 **Зона №** 1

КАРТА-ПЛАН ТЕРРИТОРИИ

Сведения об уточняемых земельных участках, необходимые для исправления реестровых ошибок в сведениях о местоположении их границ

Обозначение характерных точек границ	Координаты, м				Метод определения координат	Формулы, примененные для расчета средней квадратической погрешности определения координат характерных точек границ (M_t), с подставленными в такие формулы значениями и итоговые (вычисленные) значения M_t, м	Описание закрепления точки
	содержатся в Едином государственном реестре недвижимости		определены в результате выполнения комплексных кадастровых работ				
	X	Y	X	Y			
1	2	3	4	5	6	7	8
н142У	—	—	196921,12	317128,21	Метод спутниковых геодезических измерений (определений)	$M_t = \sqrt{\frac{\Delta^2}{n}}$	—
н130У	—	—	196906,40	317142,75	Метод спутниковых геодезических измерений (определений)	$M_t = \sqrt{\frac{\Delta^2}{n}}$	—
н133У	—	—	196875,76	317121,55	Метод спутниковых геодезических измерений (определений)	$M_t = \sqrt{\frac{\Delta^2}{n}}$	—
н143У	—	—	196878,47	317118,65	Метод спутниковых геодезических измерений (определений)	$M_t = \sqrt{\frac{\Delta^2}{n}}$	—
н144У	—	—	196886,16	317106,25	Метод спутниковых геодезических измерений (определений)	$M_t = \sqrt{\frac{\Delta^2}{n}}$	—
652	196921,12	317128,21	—	—	Метод спутниковых геодезических измерений (определений)	$M_t = \sqrt{\frac{\Delta^2}{n}}$	—

КАРТА-ПЛАН ТЕРРИТОРИИ

Сведения об уточняемых земельных участках, необходимые для исправления реестровых ошибок в сведениях о местоположении их границ

653	196906,40	317142,75	—	—	Метод спутниковых геодезических измерений (определений)	$M_t = \sqrt{\frac{\Delta^2}{n}}$	—
654	196875,76	317121,55	—	—	Метод спутниковых геодезических измерений (определений)	$M_t = \sqrt{\frac{\Delta^2}{n}}$	—
655	196878,47	317118,65	—	—	Метод спутниковых геодезических измерений (определений)	$M_t = \sqrt{\frac{\Delta^2}{n}}$	—
656	196886,16	317106,25	—	—	Метод спутниковых геодезических измерений (определений)	$M_t = \sqrt{\frac{\Delta^2}{n}}$	—
н142У	—	—	196921,12	317128,21	Метод спутниковых геодезических измерений (определений)	$M_t = \sqrt{\frac{\Delta^2}{n}}$	—

2. Сведения о частях границ уточняемого земельного участка с кадастровым номером 05:44:000041:1637

Обозначение части границ		Горизонтальное проложение (S), м	Описание прохождения части границ	Сведения о согласовании местоположения границ(согласовано/спорное)
от т.	до т.			
1	2	3	4	5
н142У	н130У	20,69	—	согласовано
н130У	н133У	37,26	—	согласовано
н133У	н143У	3,97	—	согласовано
н143У	н144У	14,59	—	согласовано
н144У	н142У	41,28	—	согласовано

3. Характеристики уточняемого земельного участка с кадастровым номером 05:44:000041:1637

№ п/п	Наименование характеристик земельного участка	Значение характеристики
1	2	3
1.	Сведения об адресе земельного участка	Республика Дагестан, г. Буйнакск, ул. Озерная, 27 (уникальный номер

КАРТА-ПЛАН ТЕРРИТОРИИ

Сведения об уточняемых земельных участках, необходимые для исправления реестровых ошибок в сведениях о местоположении их границ

1	2	3
		в ГАР: f1265a2c-7044-4cc6-9c6e-7658048c1967)
1.1.	Сведения об ином месте нахождения земельного участка, не являющегося объектом адресации, в структурированном виде	—
1.2.	Дополнительные сведения о месте нахождения земельного участка	—
2.	Площадь земельного участка ± величина погрешности определения(вычисления) площади (**Р ± ΔР**), **м^2**	755±10
3.	Формула, примененная для вычисления предельной погрешности определения площади земельного участка, с подставленными значениями и итоговые (вычисленные) значения (**ΔР**), м2	$\Delta P = 3{,}5 \cdot M_t \cdot \sqrt{P_{док}} = 3{,}5 \cdot 0{,}10 \cdot \sqrt{755} = 10$
4.	Площадь земельного участка согласно сведениям Единого государственного реестра недвижимости (**Ркад**), **м^2**	755
5.	Оценка расхождения **Р** и **Ркад (Р – Ркад), м^2**	0
6.	Предельный минимальный и максимальный размеры земельного участка (**Рмин и Рмакс), м^2**	—
7.	Кадастровый или иной государственный учетный номер (инвентарный) здания, сооружения, объекта незавершенного строительства, расположенного на земельном участке	—
8.	Вид (виды) разрешенного использования	Для индивидуального жилищного строительства
8.1.	Дополнительные сведения об использовании земельного участка	—
9.	Сведения о земельных участках (землях общего пользования, территории общего пользования), посредством которых обеспечивается доступ	—
10.	Иные сведения	—

4. Пояснения к сведениям об уточняемом земельном участке с кадастровым номером 05:44:000041:1637 :

1.	—

1. Сведения о характерных точках границ уточняемого земельного участка с кадастровым номером 05:44:000041:1638

Система координат МСК-05 **Зона №** 1

КАРТА-ПЛАН ТЕРРИТОРИИ

Сведения об уточняемых земельных участках, необходимые для исправления реестровых ошибок в сведениях о местоположении их границ

Обозначение характерных точек границ	Координаты, м				Метод определения координат	Формулы, примененные для расчета средней квадратической погрешности определения координат характерных точек границ (M_t), с подставленными в такие формулы значениями и итоговые (вычисленные) значения M_t, м	Описание закрепления точки
	содержатся в Едином государственном реестре недвижимости		определены в результате выполнения комплексных кадастровых работ				
	X	Y	X	Y			
1	2	3	4	5	6	7	8
н1009У	—	—	197025,76	317440,82	Метод спутниковых геодезических измерений (определений)	$M_t = \sqrt{\frac{\Delta^2}{n}}$	—
н1010У	—	—	197018,18	317470,44	Метод спутниковых геодезических измерений (определений)	$M_t = \sqrt{\frac{\Delta^2}{n}}$	—
н1011У	—	—	196999,38	317466,11	Метод спутниковых геодезических измерений (определений)	$M_t = \sqrt{\frac{\Delta^2}{n}}$	—
н1012У	—	—	197006,88	317435,78	Метод спутниковых геодезических измерений (определений)	$M_t = \sqrt{\frac{\Delta^2}{n}}$	—
664	197025,51	317441,04	—	—	Метод спутниковых геодезических измерений (определений)	$M_t = \sqrt{\frac{\Delta^2}{n}}$	—
665	197017,95	317470,67	—	—	Метод спутниковых геодезических измерений (определений)	$M_t = \sqrt{\frac{\Delta^2}{n}}$	—

КАРТА-ПЛАН ТЕРРИТОРИИ

Сведения об уточняемых земельных участках, необходимые для исправления реестровых ошибок в сведениях о местоположении их границ

666	196999,15	317466,34	—	—	Метод спутниковых геодезических измерений (определений)	$M_t = \sqrt{\frac{\Delta^2}{n}}$	—
667	197006,65	317436,01	—	—	Метод спутниковых геодезических измерений (определений)	$M_t = \sqrt{\frac{\Delta^2}{n}}$	—
н1009У	—	—	197025,76	317440,82	Метод спутниковых геодезических измерений (определений)	$M_t = \sqrt{\frac{\Delta^2}{n}}$	—

2. Сведения о частях границ уточняемого земельного участка с кадастровым номером 05:44:000041:1638

Обозначение части границ		Горизонтальное проложение (S), м	Описание прохождения части границ	Сведения о согласовании местоположения границ(согласовано/спорное)
от т.	до т.			
1	2	3	4	5
н1009У	н1010У	30,57	—	согласовано
н1010У	н1011У	19,29	—	согласовано
н1011У	н1012У	31,24	—	согласовано
н1012У	н1009У	19,54	—	согласовано

3. Характеристики уточняемого земельного участка с кадастровым номером 05:44:000041:1638

№ п/п	Наименование характеристик земельного участка	Значение характеристики
1	2	3
1.	Сведения об адресе земельного участка	Республика Дагестан, г. Буйнакск, уч. 232
1.1.	Сведения об ином месте нахождения земельного участка, не являющегося объектом адресации, в структурированном виде	—
1.2.	Дополнительные сведения о месте нахождения земельного участка	—
2.	Площадь земельного участка ± величина погрешности определения(вычисления) площади (**Р ± ΔР**), **м^2**	600±9
3.	Формула, примененная для вычисления предельной погрешности определения площади земельного участка, с подставленными значениями и итоговые (вычисленные) значения (**ΔР**), м2	$\Delta P = 3,5 \cdot M_t \cdot \sqrt{P_{док}} = 3,5 \cdot 0,10 \cdot \sqrt{600} = 9$
4.	Площадь земельного участка согласно сведениям Единого	600

КАРТА-ПЛАН ТЕРРИТОРИИ

Сведения об уточняемых земельных участках, необходимые для исправления реестровых ошибок в сведениях о местоположении их границ

1	2	3
	государственного реестра недвижимости (**Ркад**), **м²**	
5.	Оценка расхождения **Р** и **Ркад (Р – Ркад), м²**	0
6.	Предельный минимальный и максимальный размеры земельного участка (**Рмин и Рмакс), м²**	—
7.	Кадастровый или иной государственный учетный номер (инвентарный) здания, сооружения, объекта незавершенного строительства, расположенного на земельном участке	—
8.	Вид (виды) разрешенного использования	Садоводство
8.1.	Дополнительные сведения об использовании земельного участка	—
9.	Сведения о земельных участках (землях общего пользования, территории общего пользования), посредством которых обеспечивается доступ	—
10.	Иные сведения	—

4. Пояснения к сведениям об уточняемом земельном участке с кадастровым номером 05:44:000041:1638 :

1.	—

1. Сведения о характерных точках границ уточняемого земельного участка с кадастровым номером 05:44:000041:1639

Система координат МСК-05 **Зона №** 1

Обозначение характерных точек границ	Координаты, м				Метод определения координат	Формулы, примененные для расчета средней квадратической погрешности определения координат характерных точек границ (M_t), с подставленными в такие формулы значениями и итоговые (вычисленные) значения M_t, м	Описание закрепления точки
	содержатся в Едином государственном реестре недвижимости		определены в результате выполнения комплексных кадастровых работ				
	X	Y	X	Y			
1	2	3	4	5	6	7	8
н1154У	—	—	197593,38	317131,95	Метод спутниковых геодезических измерений (определений)	$M_t = \sqrt{\frac{\Delta^2}{n}}$	—
н1155У	—	—	197609,63	317150,76	Метод спутниковых геодезических измерений	$M_t = \sqrt{\frac{\Delta^2}{n}}$	—

КАРТА-ПЛАН ТЕРРИТОРИИ

Сведения об уточняемых земельных участках, необходимые для исправления реестровых ошибок в сведениях о местоположении их границ

					(определений)		
н1156У	—	—	197593,47	317161,17	Метод спутниковых геодезических измерений (определений)	$M_t = \sqrt{\frac{\Delta^2}{n}}$	—
н1157У	—	—	197586,08	317156,70	Метод спутниковых геодезических измерений (определений)	$M_t = \sqrt{\frac{\Delta^2}{n}}$	—
н1158У	—	—	197576,04	317144,31	Метод спутниковых геодезических измерений (определений)	$M_t = \sqrt{\frac{\Delta^2}{n}}$	—
668	197609,23	317152,13	—	—	Метод спутниковых геодезических измерений (определений)	$M_t = \sqrt{\frac{\Delta^2}{n}}$	—
669	197593,73	317161,82	—	—	Метод спутниковых геодезических измерений (определений)	$M_t = \sqrt{\frac{\Delta^2}{n}}$	—
670	197586,08	317156,70	—	—	Метод спутниковых геодезических измерений (определений)	$M_t = \sqrt{\frac{\Delta^2}{n}}$	—
671	197576,18	317145,61	—	—	Метод спутниковых геодезических измерений (определений)	$M_t = \sqrt{\frac{\Delta^2}{n}}$	—
672	197592,80	317132,41	—	—	Метод спутниковых геодезических измерений (определений)	$M_t = \sqrt{\frac{\Delta^2}{n}}$	—

КАРТА-ПЛАН ТЕРРИТОРИИ

Сведения об уточняемых земельных участках, необходимые для исправления реестровых ошибок в сведениях о местоположении их границ

н1154У	—	—	197593,38	317131,95	Метод спутниковых геодезических измерений (определений)	$M_t = \sqrt{\frac{\Delta^2}{n}}$	—

2. Сведения о частях границ уточняемого земельного участка с кадастровым номером 05:44:000041:1639

Обозначение части границ		Горизонтальное проложение (S), м	Описание прохождения части границ	Сведения о согласовании местоположения границ(согласовано/спорное)
от т.	до т.			
1	2	3	4	5
н1154У	н1155У	24,86	—	согласовано
н1155У	н1156У	19,22	—	согласовано
н1156У	н1157У	8,64	—	согласовано
н1157У	н1158У	15,95	—	согласовано
н1158У	н1154У	21,29	—	согласовано

3. Характеристики уточняемого земельного участка с кадастровым номером 05:44:000041:1639

№ п/п	Наименование характеристик земельного участка	Значение характеристики
1	2	3
1.	Сведения об адресе земельного участка	Респ. Дагестан, г. Буйнакск, СТ "Дружба-2", уч. 374
1.1.	Сведения об ином месте нахождения земельного участка, не являющегося объектом адресации, в структурированном виде	—
1.2.	Дополнительные сведения о месте нахождения земельного участка	—
2.	Площадь земельного участка ± величина погрешности определения(вычисления) площади (**Р ± ΔР**), **м²**	514±8
3.	Формула, примененная для вычисления предельной погрешности определения площади земельного участка, с подставленными значениями и итоговые (вычисленные) значения (**ΔР**), м2	$\Delta P = 3,5 \cdot M_t \cdot \sqrt{P_{док}} = 3,5 \cdot 0,10 \cdot \sqrt{500} = 8$
4.	Площадь земельного участка согласно сведениям Единого государственного реестра недвижимости (**Ркад**), **м²**	500
5.	Оценка расхождения **Р** и **Ркад (Р – Ркад), м²**	14
6.	Предельный минимальный и максимальный размеры земельного участка (**Рмин и Рмакс), м²**	—
7.	Кадастровый или иной государственный учетный номер (инвентарный) здания, сооружения, объекта незавершенного строительства,	05:44:000041:1710

КАРТА-ПЛАН ТЕРРИТОРИИ

Сведения об уточняемых земельных участках, необходимые для исправления реестровых ошибок в сведениях о местоположении их границ

1	2	3
	расположенного на земельном участке	
8.	Вид (виды) разрешенного использования	для дачного строительства
8.1.	Дополнительные сведения об использовании земельного участка	—
9.	Сведения о земельных участках (землях общего пользования, территории общего пользования), посредством которых обеспечивается доступ	—
10.	Иные сведения	—

4. Пояснения к сведениям об уточняемом земельном участке с кадастровым номером 05:44:000041:1639 :

1.	—

1. Сведения о характерных точках границ уточняемого земельного участка с кадастровым номером 05:44:000041:1644

Система координат МСК-05 **Зона №** 1

Обозначение характерных точек границ	Координаты, м				Метод определения координат	Формулы, примененные для расчета средней квадратической погрешности определения координат характерных точек границ (M_t), с подставленными в такие формулы значениями и итоговые (вычисленные) значения M_t, м	Описание закрепления точки
	содержатся в Едином государственном реестре недвижимости		определены в результате выполнения комплексных кадастровых работ				
	X	Y	X	Y			
1	2	3	4	5	6	7	8
н552У	—	—	196936,24	317616,40	Метод спутниковых геодезических измерений (определений)	$M_t = \sqrt{\frac{\Delta^2}{n}}$	—
н553У	—	—	196925,57	317644,57	Метод спутниковых геодезических измерений (определений)	$M_t = \sqrt{\frac{\Delta^2}{n}}$	—
н554У	—	—	196906,79	317637,17	Метод спутниковых геодезических измерений (определений)	$M_t = \sqrt{\frac{\Delta^2}{n}}$	—

КАРТА-ПЛАН ТЕРРИТОРИИ

Сведения об уточняемых земельных участках, необходимые для исправления реестровых ошибок в сведениях о местоположении их границ

н555У	—	—	196917,60	317609,43	Метод спутниковых геодезических измерений (определений)	$M_t = \sqrt{\frac{\Delta^2}{n}}$	—
675	196935,91	317615,60	—	—	Метод спутниковых геодезических измерений (определений)	$M_t = \sqrt{\frac{\Delta^2}{n}}$	—
676	196924,66	317643,22	—	—	Метод спутниковых геодезических измерений (определений)	$M_t = \sqrt{\frac{\Delta^2}{n}}$	—
677	196905,91	317637,47	—	—	Метод спутниковых геодезических измерений (определений)	$M_t = \sqrt{\frac{\Delta^2}{n}}$	—
678	196916,81	317608,98	—	—	Метод спутниковых геодезических измерений (определений)	$M_t = \sqrt{\frac{\Delta^2}{n}}$	—
н552У	—	—	196936,24	317616,40	Метод спутниковых геодезических измерений (определений)	$M_t = \sqrt{\frac{\Delta^2}{n}}$	—

2. Сведения о частях границ уточняемого земельного участка с кадастровым номером 05:44:000041:1644

Обозначение части границ		Горизонтальное проложение (S), м	Описание прохождения части границ	Сведения о согласовании местоположения границ(согласовано/спорное)
от т.	до т.			
1	2	3	4	5
н552У	н553У	30,12	—	согласовано
н553У	н554У	20,19	—	согласовано
н554У	н555У	29,77	—	согласовано
н555У	н552У	19,90	—	согласовано

Лист №

КАРТА-ПЛАН ТЕРРИТОРИИ

Сведения об уточняемых земельных участках, необходимые для исправления реестровых ошибок в сведениях о местоположении их границ

3. Характеристики уточняемого земельного участка с кадастровым номером 05:44:000041:1644

№ п/п	Наименование характеристик земельного участка	Значение характеристики
1	2	3
1.	Сведения об адресе земельного участка	—
1.1.	Сведения об ином месте нахождения земельного участка, не являющегося объектом адресации, в структурированном виде	Республика Дагестан, г Буйнакск, "Мичуринец" снт, 34 уч
1.2.	Дополнительные сведения о месте нахождения земельного участка	—
2.	Площадь земельного участка ± величина погрешности определения(вычисления) площади (**Р ± ΔР**), **м^2**	600±9
3.	Формула, примененная для вычисления предельной погрешности определения площади земельного участка, с подставленными значениями и итоговые (вычисленные) значения (**ΔР**), м2	$\Delta P = 3{,}5 \cdot M_t \cdot \sqrt{P_{док}} = 3{,}5 \cdot 0{,}10 \cdot \sqrt{599} = 9$
4.	Площадь земельного участка согласно сведениям Единого государственного реестра недвижимости (**Ркад**), **м^2**	599
5.	Оценка расхождения **Р** и **Ркад (Р – Ркад), м^2**	1
6.	Предельный минимальный и максимальный размеры земельного участка (**Рмин и Рмакс), м^2**	—
7.	Кадастровый или иной государственный учетный номер (инвентарный) здания, сооружения, объекта незавершенного строительства, расположенного на земельном участке	—
8.	Вид (виды) разрешенного использования	Для дачного строительства
8.1.	Дополнительные сведения об использовании земельного участка	—
9.	Сведения о земельных участках (землях общего пользования, территории общего пользования), посредством которых обеспечивается доступ	—
10.	Иные сведения	—

4. Пояснения к сведениям об уточняемом земельном участке с кадастровым номером 05:44:000041:1644 :

1.	—

1. Сведения о характерных точках границ уточняемого земельного участка с кадастровым номером 05:44:000041:1646

Система координат МСК-05 **Зона №** 1

КАРТА-ПЛАН ТЕРРИТОРИИ

Сведения об уточняемых земельных участках, необходимые для исправления реестровых ошибок в сведениях о местоположении их границ

Обозначение характерных точек границ	Координаты, м				Метод определения координат	Формулы, примененные для расчета средней квадратической погрешности определения координат характерных точек границ (M_t), с подставленными в такие формулы значениями и итоговые (вычисленные) значения M_t, м	Описание закрепления точки
	содержатся в Едином государственном реестре недвижимости		определены в результате выполнения комплексных кадастровых работ				
	X	Y	X	Y			
1	2	3	4	5	6	7	8
н5У	—	—	197315,39	316964,53	Метод спутниковых геодезических измерений (определений)	$M_t = \sqrt{\frac{\Delta^2}{n}}$	—
н6У	—	—	197330,85	316979,92	Метод спутниковых геодезических измерений (определений)	$M_t = \sqrt{\frac{\Delta^2}{n}}$	—
н7У	—	—	197320,80	316988,87	Метод спутниковых геодезических измерений (определений)	$M_t = \sqrt{\frac{\Delta^2}{n}}$	—
н8У	—	—	197304,05	316973,95	Метод спутниковых геодезических измерений (определений)	$M_t = \sqrt{\frac{\Delta^2}{n}}$	—
674	197317,20	316964,84	—	—	Метод спутниковых геодезических измерений (определений)	$M_t = \sqrt{\frac{\Delta^2}{n}}$	—
673	197331,84	316979,88	—	—	Метод спутниковых геодезических измерений (определений)	$M_t = \sqrt{\frac{\Delta^2}{n}}$	—

КАРТА-ПЛАН ТЕРРИТОРИИ

Сведения об уточняемых земельных участках, необходимые для исправления реестровых ошибок в сведениях о местоположении их границ

859	197320,80	316988,87	—	—	Метод спутниковых геодезических измерений (определений)	$M_t = \sqrt{\frac{\Delta^2}{n}}$	—
860	197306,00	316973,73	—	—	Метод спутниковых геодезических измерений (определений)	$M_t = \sqrt{\frac{\Delta^2}{n}}$	—
н5У	—	—	197315,39	316964,53	Метод спутниковых геодезических измерений (определений)	$M_t = \sqrt{\frac{\Delta^2}{n}}$	—

2. Сведения о частях границ уточняемого земельного участка с кадастровым номером 05:44:000041:1646

Обозначение части границ		Горизонтальное проложение (S), м	Описание прохождения части границ	Сведения о согласовании местоположения границ(согласовано/спорное)
от т.	до т.			
1	2	3	4	5
н5У	н6У	21,81	—	согласовано
н6У	н7У	13,46	—	согласовано
н7У	н8У	22,43	—	согласовано
н8У	н5У	14,74	—	согласовано

3. Характеристики уточняемого земельного участка с кадастровым номером 05:44:000041:1646

№ п/п	Наименование характеристик земельного участка	Значение характеристики
1	2	3
1.	Сведения об адресе земельного участка	Республика Дагестан, г. Буйнакск, ул. Магомедова Ахмеда Гамзатовича, 68
1.1.	Сведения об ином месте нахождения земельного участка, не являющегося объектом адресации, в структурированном виде	—
1.2.	Дополнительные сведения о месте нахождения земельного участка	—
2.	Площадь земельного участка ± величина погрешности определения(вычисления) площади (**Р ± ΔР**), **м²**	310±6
3.	Формула, примененная для вычисления предельной погрешности определения площади земельного участка, с подставленными значениями и итоговые (вычисленные) значения (**ΔР**), м2	$\Delta P = 3{,}5 \cdot M_t \cdot \sqrt{P_{док}} = 3{,}5 \cdot 0{,}10 \cdot \sqrt{299} = 6$

КАРТА-ПЛАН ТЕРРИТОРИИ

Сведения об уточняемых земельных участках, необходимые для исправления реестровых ошибок в сведениях о местоположении их границ

1	2	3
4.	Площадь земельного участка согласно сведениям Единого государственного реестра недвижимости (**Ркад**), **м^2**	299
5.	Оценка расхождения **Р** и **Ркад (Р – Ркад), м^2**	11
6.	Предельный минимальный и максимальный размеры земельного участка (**Рмин и Рмакс), м^2**	—
7.	Кадастровый или иной государственный учетный номер (инвентарный) здания, сооружения, объекта незавершенного строительства, расположенного на земельном участке	05:44:000041:1879
8.	Вид (виды) разрешенного использования	Малоэтажная жилая застройка (индивидуальное жилищное строительство; размещение дачных домов и садовых домов)
8.1.	Дополнительные сведения об использовании земельного участка	—
9.	Сведения о земельных участках (землях общего пользования, территории общего пользования), посредством которых обеспечивается доступ	—
10.	Иные сведения	—

4. Пояснения к сведениям об уточняемом земельном участке с кадастровым номером 05:44:000041:1646 :

1.	—

1. Сведения о характерных точках границ уточняемого земельного участка с кадастровым номером 05:44:000041:1647

Система координат МСК-05 **Зона №** 1

Обозначение характерных точек границ	Координаты, м				Метод определения координат	Формулы, примененные для расчета средней квадратической погрешности определения координат характерных точек границ (M_t), с подставленными в такие формулы значениями и итоговые (вычисленные) значения M_t, м	Описание закрепления точки
	содержатся в Едином государственном реестре недвижимости		определены в результате выполнения комплексных кадастровых работ				
	X	Y	X	Y			
1	2	3	4	5	6	7	8
н1347У	—	—	197490,55	317731,23	Метод спутниковых геодезических измерений (определений)	$M_t = \sqrt{\frac{\Delta^2}{n}}$	—

КАРТА-ПЛАН ТЕРРИТОРИИ

Сведения об уточняемых земельных участках, необходимые для исправления реестровых ошибок в сведениях о местоположении их границ

н1348У	—	—	197475,65	317756,29	Метод спутниковых геодезических измерений (определений)	$M_t = \sqrt{\frac{\Delta^2}{n}}$	—
н1349У	—	—	197458,03	317745,31	Метод спутниковых геодезических измерений (определений)	$M_t = \sqrt{\frac{\Delta^2}{n}}$	—
н743У	—	—	197459,66	317742,72	Метод спутниковых геодезических измерений (определений)	$M_t = \sqrt{\frac{\Delta^2}{n}}$	—
н742У	—	—	197473,89	317720,14	Метод спутниковых геодезических измерений (определений)	$M_t = \sqrt{\frac{\Delta^2}{n}}$	—
685	197491,24	317730,44	—	—	Метод спутниковых геодезических измерений (определений)	$M_t = \sqrt{\frac{\Delta^2}{n}}$	—
686	197475,69	317755,76	—	—	Метод спутниковых геодезических измерений (определений)	$M_t = \sqrt{\frac{\Delta^2}{n}}$	—
687	197458,06	317746,25	—	—	Метод спутниковых геодезических измерений (определений)	$M_t = \sqrt{\frac{\Delta^2}{n}}$	—
688	197475,16	317719,84	—	—	Метод спутниковых геодезических измерений (определений)	$M_t = \sqrt{\frac{\Delta^2}{n}}$	—
н1347У	—	—	197490,55	317731,23	Метод спутниковых геодезических	$M_t = \sqrt{\frac{\Delta^2}{n}}$	—

КАРТА-ПЛАН ТЕРРИТОРИИ

Сведения об уточняемых земельных участках, необходимые для исправления реестровых ошибок в сведениях о местоположении их границ

					измерений (определений)		

2. Сведения о частях границ уточняемого земельного участка с кадастровым номером 05:44:000041:1647

Обозначение части границ		Горизонтальное проложение (S), м	Описание прохождения части границ	Сведения о согласовании местоположения границ(согласовано/спорное)
от т.	до т.			
1	2	3	4	5
н1347У	н1348У	29,15	—	согласовано
н1348У	н1349У	20,76	—	согласовано
н1349У	н743У	3,06	—	согласовано
н743У	н742У	26,69	—	согласовано
н742У	н1347У	20,01	—	согласовано

3. Характеристики уточняемого земельного участка с кадастровым номером 05:44:000041:1647

№ п/п	Наименование характеристик земельного участка	Значение характеристики
1	2	3
1.	Сведения об адресе земельного участка	Российская Федерация, Республика Дагестан, г.о. город Буйнакск, г Буйнакск, ул Манасаульская, з/у 12
1.1.	Сведения об ином месте нахождения земельного участка, не являющегося объектом адресации, в структурированном виде	—
1.2.	Дополнительные сведения о месте нахождения земельного участка	—
2.	Площадь земельного участка ± величина погрешности определения(вычисления) площади (**Р ± ΔР**), **м^2**	600±9
3.	Формула, примененная для вычисления предельной погрешности определения площади земельного участка, с подставленными значениями и итоговые (вычисленные) значения (**ΔР**), м2	$\Delta P = 3{,}5 \cdot M_t \cdot \sqrt{P_{док}} = 3{,}5 \cdot 0{,}10 \cdot \sqrt{600} = 9$
4.	Площадь земельного участка согласно сведениям Единого государственного реестра недвижимости (**Ркад**), **м^2**	600
5.	Оценка расхождения **Р** и **Ркад (Р – Ркад), м^2**	0
6.	Предельный минимальный и максимальный размеры земельного участка (**Рмин и Рмакс), м^2**	—
7.	Кадастровый или иной государственный учетный номер (инвентарный) здания, сооружения, объекта незавершенного строительства, расположенного на земельном участке	05:44:000041:1941

КАРТА-ПЛАН ТЕРРИТОРИИ

Сведения об уточняемых земельных участках, необходимые для исправления реестровых ошибок в сведениях о местоположении их границ

1	2	3
8.	Вид (виды) разрешенного использования	Для индивидуального жилищного строительства
8.1.	Дополнительные сведения об использовании земельного участка	—
9.	Сведения о земельных участках (землях общего пользования, территории общего пользования), посредством которых обеспечивается доступ	—
10.	Иные сведения	—

4. Пояснения к сведениям об уточняемом земельном участке с кадастровым номером 05:44:000041:1647 :

1.	—

1. Сведения о характерных точках границ уточняемого земельного участка с кадастровым номером 05:44:000041:1648

Система координат МСК-05 **Зона №** 1

Обозначение характерных точек границ	Координаты, м				Метод определения координат	Формулы, примененные для расчета средней квадратической погрешности определения координат характерных точек границ (M_t), с подставленными в такие формулы значениями и итоговые (вычисленные) значения M_t, м	Описание закрепления точки
	содержатся в Едином государственном реестре недвижимости		определены в результате выполнения комплексных кадастровых работ				
	X	Y	X	Y			
1	2	3	4	5	6	7	8
н1253У	—	—	197078,62	317373,42	Метод спутниковых геодезических измерений (определений)	$M_t = \sqrt{\frac{\Delta^2}{n}}$	—
н1254У	—	—	197082,66	317385,32	Метод спутниковых геодезических измерений (определений)	$M_t = \sqrt{\frac{\Delta^2}{n}}$	—
н1255У	—	—	197059,24	317387,83	Метод спутниковых геодезических измерений (определений)	$M_t = \sqrt{\frac{\Delta^2}{n}}$	—

КАРТА-ПЛАН ТЕРРИТОРИИ

Сведения об уточняемых земельных участках, необходимые для исправления реестровых ошибок в сведениях о местоположении их границ

н1256У	—	—	197043,81	317388,11	Метод спутниковых геодезических измерений (определений)	$M_t = \sqrt{\frac{\Delta^2}{n}}$	—
н1257У	—	—	197043,84	317382,65	Метод спутниковых геодезических измерений (определений)	$M_t = \sqrt{\frac{\Delta^2}{n}}$	—
н1258У	—	—	197056,69	317381,98	Метод спутниковых геодезических измерений (определений)	$M_t = \sqrt{\frac{\Delta^2}{n}}$	—
679	197082,66	317385,32	—	—	Метод спутниковых геодезических измерений (определений)	$M_t = \sqrt{\frac{\Delta^2}{n}}$	—
680	197059,24	317387,83	—	—	Метод спутниковых геодезических измерений (определений)	$M_t = \sqrt{\frac{\Delta^2}{n}}$	—
681	197043,81	317388,11	—	—	Метод спутниковых геодезических измерений (определений)	$M_t = \sqrt{\frac{\Delta^2}{n}}$	—
682	197043,84	317382,65	—	—	Метод спутниковых геодезических измерений (определений)	$M_t = \sqrt{\frac{\Delta^2}{n}}$	—
683	197056,69	317381,98	—	—	Метод спутниковых геодезических измерений (определений)	$M_t = \sqrt{\frac{\Delta^2}{n}}$	—
684	197078,62	317373,42	—	—	Метод спутниковых геодезических	$M_t = \sqrt{\frac{\Delta^2}{n}}$	—

КАРТА-ПЛАН ТЕРРИТОРИИ

Сведения об уточняемых земельных участках, необходимые для исправления реестровых ошибок в сведениях о местоположении их границ

					измерений (определений)		
н1253У		—	—	197078,62	317373,42	Метод спутниковых геодезических измерений (определений)	$M_t = \sqrt{\frac{\Delta^2}{n}}$ —

2. Сведения о частях границ уточняемого земельного участка с кадастровым номером 05:44:000041:1648

Обозначение части границ		Горизонтальное проложение (S), м	Описание прохождения части границ	Сведения о согласовании местоположения границ(согласовано/спорное)
от т.	до т.			
1	2	3	4	5
н1253У	н1254У	12,57	—	согласовано
н1254У	н1255У	23,55	—	согласовано
н1255У	н1256У	15,43	—	согласовано
н1256У	н1257У	5,46	—	согласовано
н1257У	н1258У	12,87	—	согласовано
н1258У	н1253У	23,54	—	согласовано

3. Характеристики уточняемого земельного участка с кадастровым номером 05:44:000041:1648

№ п/п	Наименование характеристик земельного участка	Значение характеристики
1	2	3
1.	Сведения об адресе земельного участка	Республика Дагестан, г. Буйнакск, СНТ "Дружба", уч. №22 "а"
1.1.	Сведения об ином месте нахождения земельного участка, не являющегося объектом адресации, в структурированном виде	—
1.2.	Дополнительные сведения о месте нахождения земельного участка	—
2.	Площадь земельного участка ± величина погрешности определения(вычисления) площади (**Р ± ΔР**), **м²**	300±6
3.	Формула, примененная для вычисления предельной погрешности определения площади земельного участка, с подставленными значениями и итоговые (вычисленные) значения (**ΔР**), м2	$\Delta P = 3{,}5 \cdot M_t \cdot \sqrt{P_{док}} = 3{,}5 \cdot 0{,}10 \cdot \sqrt{300} = 6$
4.	Площадь земельного участка согласно сведениям Единого государственного реестра недвижимости (**Ркад**), **м²**	300
5.	Оценка расхождения **Р** и **Ркад (Р – Ркад), м²**	0
6.	Предельный минимальный и максимальный размеры земельного участка	—

КАРТА-ПЛАН ТЕРРИТОРИИ

Сведения об уточняемых земельных участках, необходимые для исправления реестровых ошибок в сведениях о местоположении их границ

1	2	3
	(**Рмин и Рмакс), м^2**	
7.	Кадастровый или иной государственный учетный номер (инвентарный) здания, сооружения, объекта незавершенного строительства, расположенного на земельном участке	—
8.	Вид (виды) разрешенного использования	Ведение дачного хозяйства
8.1.	Дополнительные сведения об использовании земельного участка	—
9.	Сведения о земельных участках (землях общего пользования, территории общего пользования), посредством которых обеспечивается доступ	—
10.	Иные сведения	—

4. Пояснения к сведениям об уточняемом земельном участке с кадастровым номером 05:44:000041:1648 :

1.	—

1. Сведения о характерных точках границ уточняемого земельного участка с кадастровым номером 05:44:000041:1651

Система координат МСК-05 **Зона №** 1

Обозначение характерных точек границ	Координаты, м				Метод определения координат	Формулы, примененные для расчета средней квадратической погрешности определения координат характерных точек границ (M_t), с подставленными в такие формулы значениями и итоговые (вычисленные) значения M_t, м	Описание закрепления точки
	содержатся в Едином государственном реестре недвижимости		определены в результате выполнения комплексных кадастровых работ				
	X	Y	X	Y			
1	2	3	4	5	6	7	8
н523У	—	—	197128,46	316862,43	Метод спутниковых геодезических измерений (определений)	$M_t = \sqrt{\frac{\Delta^2}{n}}$	—
н522У	—	—	197146,72	316884,86	Метод спутниковых геодезических измерений (определений)	$M_t = \sqrt{\frac{\Delta^2}{n}}$	—

КАРТА-ПЛАН ТЕРРИТОРИИ

Сведения об уточняемых земельных участках, необходимые для исправления реестровых ошибок в сведениях о местоположении их границ

н1043У	—	—	197135,51	316894,01	Метод спутниковых геодезических измерений (определений)	$M_t = \sqrt{\frac{\Delta^2}{n}}$	—
н1044У	—	—	197108,68	316861,13	Метод спутниковых геодезических измерений (определений)	$M_t = \sqrt{\frac{\Delta^2}{n}}$	—
н1045У	—	—	197119,93	316851,94	Метод спутниковых геодезических измерений (определений)	$M_t = \sqrt{\frac{\Delta^2}{n}}$	—
689	197119,28	316852,55	—	—	Метод спутниковых геодезических измерений (определений)	$M_t = \sqrt{\frac{\Delta^2}{n}}$	—
621	197146,11	316885,43	—	—	Метод спутниковых геодезических измерений (определений)	$M_t = \sqrt{\frac{\Delta^2}{n}}$	—
690	197135,15	316894,37	—	—	Метод спутниковых геодезических измерений (определений)	$M_t = \sqrt{\frac{\Delta^2}{n}}$	—
691	197108,32	316861,49	—	—	Метод спутниковых геодезических измерений (определений)	$M_t = \sqrt{\frac{\Delta^2}{n}}$	—
н523У	—	—	197128,46	316862,43	Метод спутниковых геодезических измерений (определений)	$M_t = \sqrt{\frac{\Delta^2}{n}}$	—

КАРТА-ПЛАН ТЕРРИТОРИИ

Сведения об уточняемых земельных участках, необходимые для исправления реестровых ошибок в сведениях о местоположении их границ

2. Сведения о частях границ уточняемого земельного участка с кадастровым номером 05:44:000041:1651

Обозначение части границ		Горизонтальное проложение (S), м	Описание прохождения части границ	Сведения о согласовании местоположения границ(согласовано/спорное)
от т.	до т.			
1	2	3	4	5
н523У	н522У	28,92	—	согласовано
н522У	н1043У	14,47	—	согласовано
н1043У	н1044У	42,44	—	согласовано
н1044У	н1045У	14,53	—	согласовано
н1045У	н523У	13,52	—	согласовано

3. Характеристики уточняемого земельного участка с кадастровым номером 05:44:000041:1651

№ п/п	Наименование характеристик земельного участка	Значение характеристики
1	2	3
1.	Сведения об адресе земельного участка	Республика Дагестан, г. Буйнакск, снт Дружба 2, уч.№ 119в
1.1.	Сведения об ином месте нахождения земельного участка, не являющегося объектом адресации, в структурированном виде	—
1.2.	Дополнительные сведения о месте нахождения земельного участка	—
2.	Площадь земельного участка ± величина погрешности определения(вычисления) площади (**Р ± ΔР**), **м^2**	615±9
3.	Формула, примененная для вычисления предельной погрешности определения площади земельного участка, с подставленными значениями и итоговые (вычисленные) значения (**ΔР**), м2	$\Delta P = 3{,}5 \cdot M_t \cdot \sqrt{P_{док}} = 3{,}5 \cdot 0{,}10 \cdot \sqrt{600} = 9$
4.	Площадь земельного участка согласно сведениям Единого государственного реестра недвижимости (**Ркад**), **м^2**	600
5.	Оценка расхождения **Р** и **Ркад (Р – Ркад), м^2**	15
6.	Предельный минимальный и максимальный размеры земельного участка (**Рмин и Рмакс), м^2**	—
7.	Кадастровый или иной государственный учетный номер (инвентарный) здания, сооружения, объекта незавершенного строительства, расположенного на земельном участке	—
8.	Вид (виды) разрешенного использования	Ведение садоводства
8.1.	Дополнительные сведения об использовании земельного участка	—
9.	Сведения о земельных участках (землях общего пользования, территории	—

КАРТА-ПЛАН ТЕРРИТОРИИ

Сведения об уточняемых земельных участках, необходимые для исправления реестровых ошибок в сведениях о местоположении их границ

1	2	3
	общего пользования), посредством которых обеспечивается доступ	
10.	Иные сведения	—

4. Пояснения к сведениям об уточняемом земельном участке с кадастровым номером 05:44:000041:1651 :

1.	—

1. Сведения о характерных точках границ уточняемого земельного участка с кадастровым номером 05:44:000041:1652

Система координат МСК-05 **Зона №** 1

Обозначение характерных точек границ	Координаты, м				Метод определения координат	Формулы, примененные для расчета средней квадратической погрешности определения координат характерных точек границ (M_t), с подставленными в такие формулы значениями и итоговые (вычисленные) значения M_t, м	Описание закрепления точки
	содержатся в Едином государственном реестре недвижимости		определены в результате выполнения комплексных кадастровых работ				
	X	Y	X	Y			
1	2	3	4	5	6	7	8
н570У	—	—	196945,18	317651,05	Метод спутниковых геодезических измерений (определений)	$M_t = \sqrt{\frac{\Delta^2}{n}}$	—
н571У	—	—	196935,47	317678,97	Метод спутниковых геодезических измерений (определений)	$M_t = \sqrt{\frac{\Delta^2}{n}}$	—
н572У	—	—	196915,60	317671,01	Метод спутниковых геодезических измерений (определений)	$M_t = \sqrt{\frac{\Delta^2}{n}}$	—
н553У	—	—	196925,57	317644,57	Метод спутниковых геодезических измерений (определений)	$M_t = \sqrt{\frac{\Delta^2}{n}}$	—

КАРТА-ПЛАН ТЕРРИТОРИИ

Сведения об уточняемых земельных участках, необходимые для исправления реестровых ошибок в сведениях о местоположении их границ

692	196946,82	317650,65	—	—	Метод спутниковых геодезических измерений (определений)	$M_t = \sqrt{\frac{\Delta^2}{n}}$	—
693	196934,76	317681,04	—	—	Метод спутниковых геодезических измерений (определений)	$M_t = \sqrt{\frac{\Delta^2}{n}}$	—
694	196917,47	317670,43	—	—	Метод спутниковых геодезических измерений (определений)	$M_t = \sqrt{\frac{\Delta^2}{n}}$	—
695	196927,36	317645,13	—	—	Метод спутниковых геодезических измерений (определений)	$M_t = \sqrt{\frac{\Delta^2}{n}}$	—
н570У	—	—	196945,18	317651,05	Метод спутниковых геодезических измерений (определений)	$M_t = \sqrt{\frac{\Delta^2}{n}}$	—

2. Сведения о частях границ уточняемого земельного участка с кадастровым номером 05:44:000041:1652

Обозначение части границ		Горизонтальное проложение (S), м	Описание прохождения части границ	Сведения о согласовании местоположения границ(согласовано/спорное)
от т.	до т.			
1	2	3	4	5
н570У	н571У	29,56	—	согласовано
н571У	н572У	21,41	—	согласовано
н572У	н553У	28,26	—	согласовано
н553У	н570У	20,65	—	согласовано

3. Характеристики уточняемого земельного участка с кадастровым номером 05:44:000041:1652

№ п/п	Наименование характеристик земельного участка	Значение характеристики
1	2	3
1.	Сведения об адресе земельного участка	Республика Дагестан, г. Буйнакск, снт Мичуринец, уч. 35 (уникальный номер в ГАР: fab58303-fb09-422e-aeb7-6fdb5dfe7941)

КАРТА-ПЛАН ТЕРРИТОРИИ

Сведения об уточняемых земельных участках, необходимые для исправления реестровых ошибок в сведениях о местоположении их границ

1	2	3
1.1.	Сведения об ином месте нахождения земельного участка, не являющегося объектом адресации, в структурированном виде	—
1.2.	Дополнительные сведения о месте нахождения земельного участка	—
2.	Площадь земельного участка ± величина погрешности определения(вычисления) площади (**Р ± ΔР**), **м^2**	608±9
3.	Формула, примененная для вычисления предельной погрешности определения площади земельного участка, с подставленными значениями и итоговые (вычисленные) значения (**ΔР**), м2	$\Delta P = 3{,}5 \cdot M_t \cdot \sqrt{P_{док}} = 3{,}5 \cdot 0{,}10 \cdot \sqrt{600} = 9$
4.	Площадь земельного участка согласно сведениям Единого государственного реестра недвижимости (**Ркад**), **м^2**	600
5.	Оценка расхождения **Р** и **Ркад (Р – Ркад), м^2**	8
6.	Предельный минимальный и максимальный размеры земельного участка (**Рмин и Рмакс), м^2**	—
7.	Кадастровый или иной государственный учетный номер (инвентарный) здания, сооружения, объекта незавершенного строительства, расположенного на земельном участке	—
8.	Вид (виды) разрешенного использования	Для ведения гражданами садоводства и огородничества
8.1.	Дополнительные сведения об использовании земельного участка	—
9.	Сведения о земельных участках (землях общего пользования, территории общего пользования), посредством которых обеспечивается доступ	—
10.	Иные сведения	—

4. Пояснения к сведениям об уточняемом земельном участке с кадастровым номером 05:44:000041:1652 :

1.	—

1. Сведения о характерных точках границ уточняемого земельного участка с кадастровым номером 05:44:000041:1653

Система координат МСК-05 **Зона №** 1

КАРТА-ПЛАН ТЕРРИТОРИИ

Сведения об уточняемых земельных участках, необходимые для исправления реестровых ошибок в сведениях о местоположении их границ

Обозначение характерных точек границ	Координаты, м				Метод определения координат	Формулы, примененные для расчета средней квадратической погрешности определения координат характерных точек границ (M_t), с подставленными в такие формулы значениями и итоговые (вычисленные) значения M_t, м	Описание закрепления точки
	содержатся в Едином государственном реестре недвижимости		определены в результате выполнения комплексных кадастровых работ				
	X	Y	X	Y			
1	2	3	4	5	6	7	8
н574У	—	—	197183,98	317654,29	Метод спутниковых геодезических измерений (определений)	$M_t = \sqrt{\frac{\Delta^2}{n}}$	—
н575У	—	—	197162,69	317683,46	Метод спутниковых геодезических измерений (определений)	$M_t = \sqrt{\frac{\Delta^2}{n}}$	—
н576У	—	—	197150,07	317679,01	Метод спутниковых геодезических измерений (определений)	$M_t = \sqrt{\frac{\Delta^2}{n}}$	—
н577У	—	—	197165,07	317646,59	Метод спутниковых геодезических измерений (определений)	$M_t = \sqrt{\frac{\Delta^2}{n}}$	—
н578У	—	—	197170,80	317649,09	Метод спутниковых геодезических измерений (определений)	$M_t = \sqrt{\frac{\Delta^2}{n}}$	—
704	197183,71	317654,82	—	—	Метод спутниковых геодезических измерений (определений)	$M_t = \sqrt{\frac{\Delta^2}{n}}$	—

КАРТА-ПЛАН ТЕРРИТОРИИ

Сведения об уточняемых земельных участках, необходимые для исправления реестровых ошибок в сведениях о местоположении их границ

705	197162,50	317683,88	—	—	Метод спутниковых геодезических измерений (определений)	$M_t = \sqrt{\frac{\Delta^2}{n}}$	—
706	197149,88	317679,43	—	—	Метод спутниковых геодезических измерений (определений)	$M_t = \sqrt{\frac{\Delta^2}{n}}$	—
707	197164,88	317647,01	—	—	Метод спутниковых геодезических измерений (определений)	$M_t = \sqrt{\frac{\Delta^2}{n}}$	—
н574У	—	—	197183,98	317654,29	Метод спутниковых геодезических измерений (определений)	$M_t = \sqrt{\frac{\Delta^2}{n}}$	—

2. Сведения о частях границ уточняемого земельного участка с кадастровым номером 05:44:000041:1653

Обозначение части границ		Горизонтальное проложение (S), м	Описание прохождения части границ	Сведения о согласовании местоположения границ(согласовано/спорное)
от т.	до т.			
1	2	3	4	5
н574У	н575У	36,11	—	согласовано
н575У	н576У	13,38	—	согласовано
н576У	н577У	35,72	—	согласовано
н577У	н578У	6,25	—	согласовано
н578У	н574У	14,17	—	согласовано

3. Характеристики уточняемого земельного участка с кадастровым номером 05:44:000041:1653

№ п/п	Наименование характеристик земельного участка	Значение характеристики
1	2	3
1.	Сведения об адресе земельного участка	Республика Дагестан, г. Буйнакск, С/Т "Мичуринец"уч. №126.
1.1.	Сведения об ином месте нахождения земельного участка, не являющегося объектом адресации, в структурированном виде	—
1.2.	Дополнительные сведения о месте нахождения земельного участка	—
2.	Площадь земельного участка ± величина погрешности	594±9

КАРТА-ПЛАН ТЕРРИТОРИИ

Сведения об уточняемых земельных участках, необходимые для исправления реестровых ошибок в сведениях о местоположении их границ

1	2	3
	определения(вычисления) площади (**Р ± ΔР**), **м²**	
3.	Формула, примененная для вычисления предельной погрешности определения площади земельного участка, с подставленными значениями и итоговые (вычисленные) значения (**ΔР**), м2	$\Delta P = 3{,}5 \cdot M_t \cdot \sqrt{P_{док}} = 3{,}5 \cdot 0{,}10 \cdot \sqrt{594} = 9$
4.	Площадь земельного участка согласно сведениям Единого государственного реестра недвижимости (**Ркад**), **м²**	594
5.	Оценка расхождения **Р** и **Ркад (Р – Ркад), м²**	0
6.	Предельный минимальный и максимальный размеры земельного участка (**Рмин и Рмакс), м²**	—
7.	Кадастровый или иной государственный учетный номер (инвентарный) здания, сооружения, объекта незавершенного строительства, расположенного на земельном участке	—
8.	Вид (виды) разрешенного использования	Для ведения гражданами садоводства и огородничества
8.1.	Дополнительные сведения об использовании земельного участка	—
9.	Сведения о земельных участках (землях общего пользования, территории общего пользования), посредством которых обеспечивается доступ	—
10.	Иные сведения	—

4. Пояснения к сведениям об уточняемом земельном участке с кадастровым номером 05:44:000041:1653 :

1.	—

1. Сведения о характерных точках границ уточняемого земельного участка с кадастровым номером 05:44:000041:1655

Система координат МСК-05 **Зона №** 1

Обозначение характерных точек границ	Координаты, м				Метод определения координат	Формулы, примененные для расчета средней квадратической погрешности определения координат характерных точек границ (M_t), с подставленными в такие формулы значениями и итоговые (вычисленные) значения M_t, м	Описание закрепления точки
	содержатся в Едином государственном реестре недвижимости		определены в результате выполнения комплексных кадастровых работ				
	X	Y	X	Y			
1	2	3	4	5	6	7	8

КАРТА-ПЛАН ТЕРРИТОРИИ

Сведения об уточняемых земельных участках, необходимые для исправления реестровых ошибок в сведениях о местоположении их границ

н556У	—	—	197140,85	317045,84	Метод спутниковых геодезических измерений (определений)	$M_t = \sqrt{\frac{\Delta^2}{n}}$	—
н557У	—	—	197128,51	317070,72	Метод спутниковых геодезических измерений (определений)	$M_t = \sqrt{\frac{\Delta^2}{n}}$	—
н558У	—	—	197108,10	317070,95	Метод спутниковых геодезических измерений (определений)	$M_t = \sqrt{\frac{\Delta^2}{n}}$	—
н559У	—	—	197127,52	317038,69	Метод спутниковых геодезических измерений (определений)	$M_t = \sqrt{\frac{\Delta^2}{n}}$	—
696	197139,47	317045,34	—	—	Метод спутниковых геодезических измерений (определений)	$M_t = \sqrt{\frac{\Delta^2}{n}}$	—
697	197128,51	317070,72	—	—	Метод спутниковых геодезических измерений (определений)	$M_t = \sqrt{\frac{\Delta^2}{n}}$	—
698	197108,12	317070,91	—	—	Метод спутниковых геодезических измерений (определений)	$M_t = \sqrt{\frac{\Delta^2}{n}}$	—
699	197129,15	317036,07	—	—	Метод спутниковых геодезических измерений (определений)	$M_t = \sqrt{\frac{\Delta^2}{n}}$	—
н556У	—	—	197140,85	317045,84	Метод спутниковых геодезических	$M_t = \sqrt{\frac{\Delta^2}{n}}$	—

КАРТА-ПЛАН ТЕРРИТОРИИ

Сведения об уточняемых земельных участках, необходимые для исправления реестровых ошибок в сведениях о местоположении их границ

					измерений (определений)		

2. Сведения о частях границ уточняемого земельного участка с кадастровым номером 05:44:000041:1655

Обозначение части границ		Горизонтальное проложение (S), м	Описание прохождения части границ	Сведения о согласовании местоположения границ(согласовано/спорное)
от т.	до т.			
1	2	3	4	5
н556У	н557У	27,77	—	согласовано
н557У	н558У	20,41	—	согласовано
н558У	н559У	37,65	—	согласовано
н559У	н556У	15,13	—	согласовано

3. Характеристики уточняемого земельного участка с кадастровым номером 05:44:000041:1655

№ п/п	Наименование характеристик земельного участка	Значение характеристики
1	2	3
1.	Сведения об адресе земельного участка	Республика Дагестан, г. Буйнакск, снт Дружба-2, уч. № 133
1.1.	Сведения об ином месте нахождения земельного участка, не являющегося объектом адресации, в структурированном виде	—
1.2.	Дополнительные сведения о месте нахождения земельного участка	—
2.	Площадь земельного участка ± величина погрешности определения(вычисления) площади (**Р ± ΔР**), **м^2**	537±8
3.	Формула, примененная для вычисления предельной погрешности определения площади земельного участка, с подставленными значениями и итоговые (вычисленные) значения (**ΔР**), м2	$\Delta P = 3{,}5 \cdot M_t \cdot \sqrt{P_{док}} = 3{,}5 \cdot 0{,}10 \cdot \sqrt{535} = 8$
4.	Площадь земельного участка согласно сведениям Единого государственного реестра недвижимости (**Ркад**), **м^2**	535
5.	Оценка расхождения **Р** и **Ркад (Р – Ркад), м^2**	2
6.	Предельный минимальный и максимальный размеры земельного участка (**Рмин и Рмакс), м^2**	—
7.	Кадастровый или иной государственный учетный номер (инвентарный) здания, сооружения, объекта незавершенного строительства, расположенного на земельном участке	—
8.	Вид (виды) разрешенного использования	Ведение дачного хозяйства
8.1.	Дополнительные сведения об использовании земельного участка	—

КАРТА-ПЛАН ТЕРРИТОРИИ

Сведения об уточняемых земельных участках, необходимые для исправления реестровых ошибок в сведениях о местоположении их границ

1	2	3
9.	Сведения о земельных участках (землях общего пользования, территории общего пользования), посредством которых обеспечивается доступ	—
10.	Иные сведения	—

4. Пояснения к сведениям об уточняемом земельном участке с кадастровым номером 05:44:000041:1655 :

1.	—

1. Сведения о характерных точках границ уточняемого земельного участка с кадастровым номером 05:44:000041:1656

Система координат МСК-05 **Зона №** 1

Обозначение характерных точек границ	Координаты, м				Метод определения координат	Формулы, примененные для расчета средней квадратической погрешности определения координат характерных точек границ (M_t), с подставленными в такие формулы значениями и итоговые (вычисленные) значения M_t, м	Описание закрепления точки
	содержатся в Едином государственном реестре недвижимости		определены в результате выполнения комплексных кадастровых работ				
	X	Y	X	Y			
1	2	3	4	5	6	7	8
н573У	—	—	197525,06	316988,70	Метод спутниковых геодезических измерений (определений)	$M_t = \sqrt{\frac{\Delta^2}{n}}$	—
н427У	—	—	197543,58	317012,35	Метод спутниковых геодезических измерений (определений)	$M_t = \sqrt{\frac{\Delta^2}{n}}$	—
н426У	—	—	197530,08	317019,15	Метод спутниковых геодезических измерений (определений)	$M_t = \sqrt{\frac{\Delta^2}{n}}$	—
н487У	—	—	197511,50	316998,16	Метод спутниковых геодезических измерений (определений)	$M_t = \sqrt{\frac{\Delta^2}{n}}$	—

КАРТА-ПЛАН ТЕРРИТОРИИ

Сведения об уточняемых земельных участках, необходимые для исправления реестровых ошибок в сведениях о местоположении их границ

708	197524,75	316986,87	—	—	Метод спутниковых геодезических измерений (определений)	$M_t = \sqrt{\frac{\Delta^2}{n}}$	—
709	197543,92	317011,67	—	—	Метод спутниковых геодезических измерений (определений)	$M_t = \sqrt{\frac{\Delta^2}{n}}$	—
710	197531,62	317018,18	—	—	Метод спутниковых геодезических измерений (определений)	$M_t = \sqrt{\frac{\Delta^2}{n}}$	—
711	197511,71	316995,17	—	—	Метод спутниковых геодезических измерений (определений)	$M_t = \sqrt{\frac{\Delta^2}{n}}$	—
н573У	—	—	197525,06	316988,70	Метод спутниковых геодезических измерений (определений)	$M_t = \sqrt{\frac{\Delta^2}{n}}$	—

2. Сведения о частях границ уточняемого земельного участка с кадастровым номером 05:44:000041:1656

Обозначение части границ		Горизонтальное проложение (S), м	Описание прохождения части границ	Сведения о согласовании местоположения границ(согласовано/спорное)
от т.	до т.			
1	2	3	4	5
н573У	н427У	30,04	—	согласовано
н427У	н426У	15,12	—	согласовано
н426У	н487У	28,03	—	согласовано
н487У	н573У	16,53	—	согласовано

3. Характеристики уточняемого земельного участка с кадастровым номером 05:44:000041:1656

№ п/п	Наименование характеристик земельного участка	Значение характеристики
1	2	3
1.	Сведения об адресе земельного участка	—
1.1.	Сведения об ином месте нахождения земельного участка, не являющегося	Республика Дагестан, г. Буйнакск, снт. Дружба-2, уч. №420

КАРТА-ПЛАН ТЕРРИТОРИИ

Сведения об уточняемых земельных участках, необходимые для исправления реестровых ошибок в сведениях о местоположении их границ

1	2	3
	объектом адресации, в структурированном виде	
1.2.	Дополнительные сведения о месте нахождения земельного участка	—
2.	Площадь земельного участка ± величина погрешности определения(вычисления) площади (**Р ± ΔР**), **м²**	453±7
3.	Формула, примененная для вычисления предельной погрешности определения площади земельного участка, с подставленными значениями и итоговые (вычисленные) значения (**ΔР**), м2	$\Delta P = 3{,}5 \cdot M_t \cdot \sqrt{P_{док}} = 3{,}5 \cdot 0{,}10 \cdot \sqrt{448} = 7$
4.	Площадь земельного участка согласно сведениям Единого государственного реестра недвижимости (**Ркад**), **м²**	448
5.	Оценка расхождения **Р** и **Ркад (Р – Ркад), м²**	5
6.	Предельный минимальный и максимальный размеры земельного участка (**Рмин и Рмакс), м²**	—
7.	Кадастровый или иной государственный учетный номер (инвентарный) здания, сооружения, объекта незавершенного строительства, расположенного на земельном участке	—
8.	Вид (виды) разрешенного использования	ведение дачного хозяйства
8.1.	Дополнительные сведения об использовании земельного участка	—
9.	Сведения о земельных участках (землях общего пользования, территории общего пользования), посредством которых обеспечивается доступ	—
10.	Иные сведения	—

4. Пояснения к сведениям об уточняемом земельном участке с кадастровым номером 05:44:000041:1656 :

1.	—

1. Сведения о характерных точках границ уточняемого земельного участка с кадастровым номером 05:44:000041:1659

Система координат МСК-05 **Зона №** 1

Обозначение характерных точек границ	Координаты, м				Метод определения координат	Формулы, примененные для расчета средней квадратической погрешности определения координат характерных точек границ (M_t), с подставленными в такие формулы значениями и итоговые (вычисленные) значения M_t, м	Описание закрепления точки
	содержатся в Едином государственном реестре недвижимости		определены в результате выполнения комплексных кадастровых работ				
	X	Y	X	Y			

КАРТА-ПЛАН ТЕРРИТОРИИ

Сведения об уточняемых земельных участках, необходимые для исправления реестровых ошибок в сведениях о местоположении их границ

1	2	3	4	5	6	7	8
н560У	—	—	197160,20	317049,91	Метод спутниковых геодезических измерений (определений)	$M_t = \sqrt{\frac{\Delta^2}{n}}$	—
н561У	—	—	197158,12	317070,55	Метод спутниковых геодезических измерений (определений)	$M_t = \sqrt{\frac{\Delta^2}{n}}$	—
н557У	—	—	197128,51	317070,72	Метод спутниковых геодезических измерений (определений)	$M_t = \sqrt{\frac{\Delta^2}{n}}$	—
н556У	—	—	197140,85	317045,84	Метод спутниковых геодезических измерений (определений)	$M_t = \sqrt{\frac{\Delta^2}{n}}$	—
700	197160,20	317049,91	—	—	Метод спутниковых геодезических измерений (определений)	$M_t = \sqrt{\frac{\Delta^2}{n}}$	—
701	197158,18	317070,00	—	—	Метод спутниковых геодезических измерений (определений)	$M_t = \sqrt{\frac{\Delta^2}{n}}$	—
702	197129,11	317069,90	—	—	Метод спутниковых геодезических измерений (определений)	$M_t = \sqrt{\frac{\Delta^2}{n}}$	—
703	197139,50	317045,35	—	—	Метод спутниковых геодезических измерений (определений)	$M_t = \sqrt{\frac{\Delta^2}{n}}$	—

КАРТА-ПЛАН ТЕРРИТОРИИ

Сведения об уточняемых земельных участках, необходимые для исправления реестровых ошибок в сведениях о местоположении их границ

н560У	—	—	197160,20	317049,91	Метод спутниковых геодезических измерений (определений)	$M_t = \sqrt{\frac{\Delta^2}{n}}$	—

2. Сведения о частях границ уточняемого земельного участка с кадастровым номером 05:44:000041:1659

Обозначение части границ		Горизонтальное проложение (S), м	Описание прохождения части границ	Сведения о согласовании местоположения границ(согласовано/спорное)
от т.	до т.			
1	2	3	4	5
н560У	н561У	20,74	—	согласовано
н561У	н557У	29,61	—	согласовано
н557У	н556У	27,77	—	согласовано
н556У	н560У	19,77	—	согласовано

3. Характеристики уточняемого земельного участка с кадастровым номером 05:44:000041:1659

№ п/п	Наименование характеристик земельного участка	Значение характеристики
1	2	3
1.	Сведения об адресе земельного участка	—
1.1.	Сведения об ином месте нахождения земельного участка, не являющегося объектом адресации, в структурированном виде	Республика Дагестан, г Буйнакск, "Дружба-2" СНТ, 134 уч
1.2.	Дополнительные сведения о месте нахождения земельного участка	—
2.	Площадь земельного участка ± величина погрешности определения(вычисления) площади (**Р ± ΔР**), **м²**	571±8
3.	Формула, примененная для вычисления предельной погрешности определения площади земельного участка, с подставленными значениями и итоговые (вычисленные) значения (**ΔР**), м2	$\Delta P = 3,5 \cdot M_t \cdot \sqrt{P_{док}} = 3,5 \cdot 0,10 \cdot \sqrt{570} = 8$
4.	Площадь земельного участка согласно сведениям Единого государственного реестра недвижимости (**Ркад**), **м²**	570
5.	Оценка расхождения **Р** и **Ркад (Р – Ркад), м²**	1
6.	Предельный минимальный и максимальный размеры земельного участка (**Рмин и Рмакс), м²**	—
7.	Кадастровый или иной государственный учетный номер (инвентарный) здания, сооружения, объекта незавершенного строительства, расположенного на земельном участке	—

КАРТА-ПЛАН ТЕРРИТОРИИ

Сведения об уточняемых земельных участках, необходимые для исправления реестровых ошибок в сведениях о местоположении их границ

1	2	3
8.	Вид (виды) разрешенного использования	Ведение дачного хозяйства
8.1.	Дополнительные сведения об использовании земельного участка	—
9.	Сведения о земельных участках (землях общего пользования, территории общего пользования), посредством которых обеспечивается доступ	—
10.	Иные сведения	—

4. Пояснения к сведениям об уточняемом земельном участке с кадастровым номером 05:44:000041:1659 :

1.	—

1. Сведения о характерных точках границ уточняемого земельного участка с кадастровым номером 05:44:000041:1662

Система координат МСК-05 **Зона №** 1

Обозначение характерных точек границ	Координаты, м				Метод определения координат	Формулы, примененные для расчета средней квадратической погрешности определения координат характерных точек границ (M_t), с подставленными в такие формулы значениями и итоговые (вычисленные) значения M_t, м	Описание закрепления точки
	содержатся в Едином государственном реестре недвижимости		определены в результате выполнения комплексных кадастровых работ				
	X	Y	X	Y			
1	2	3	4	5	6	7	8
н70У	—	—	196919,02	316943,82	Метод спутниковых геодезических измерений (определений)	$M_t = \sqrt{\frac{\Delta^2}{n}}$	—
н71У	—	—	196952,85	316946,90	Метод спутниковых геодезических измерений (определений)	$M_t = \sqrt{\frac{\Delta^2}{n}}$	—
н72У	—	—	196951,58	316959,27	Метод спутниковых геодезических измерений (определений)	$M_t = \sqrt{\frac{\Delta^2}{n}}$	—

КАРТА-ПЛАН ТЕРРИТОРИИ

Сведения об уточняемых земельных участках, необходимые для исправления реестровых ошибок в сведениях о местоположении их границ

н73У	—	—	196946,21	316967,62	Метод спутниковых геодезических измерений (определений)	$M_t = \sqrt{\frac{\Delta^2}{n}}$	—
н74У	—	—	196918,55	316965,19	Метод спутниковых геодезических измерений (определений)	$M_t = \sqrt{\frac{\Delta^2}{n}}$	—
712	196928,08	316928,33	—	—	Метод спутниковых геодезических измерений (определений)	$M_t = \sqrt{\frac{\Delta^2}{n}}$	—
713	196917,27	316945,16	—	—	Метод спутниковых геодезических измерений (определений)	$M_t = \sqrt{\frac{\Delta^2}{n}}$	—
714	196892,03	316928,95	—	—	Метод спутниковых геодезических измерений (определений)	$M_t = \sqrt{\frac{\Delta^2}{n}}$	—
715	196902,84	316912,12	—	—	Метод спутниковых геодезических измерений (определений)	$M_t = \sqrt{\frac{\Delta^2}{n}}$	—
н70У	—	—	196919,02	316943,82	Метод спутниковых геодезических измерений (определений)	$M_t = \sqrt{\frac{\Delta^2}{n}}$	—

2. Сведения о частях границ уточняемого земельного участка с кадастровым номером 05:44:000041:1662

Обозначение части границ		Горизонтальное проложение (S), м	Описание прохождения части границ	Сведения о согласовании местоположения границ(согласовано/спорное)
от т.	до т.			
1	2	3	4	5
н70У	н71У	33,97	—	согласовано

КАРТА-ПЛАН ТЕРРИТОРИИ

Сведения об уточняемых земельных участках, необходимые для исправления реестровых ошибок в сведениях о местоположении их границ

н71У	н72У	12,44	—	согласовано
н72У	н73У	9,93	—	согласовано
н73У	н74У	27,77	—	согласовано
н74У	н70У	21,38	—	согласовано

3. Характеристики уточняемого земельного участка с кадастровым номером 05:44:000041:1662

№ п/п	Наименование характеристик земельного участка	Значение характеристики
1	2	3
1.	Сведения об адресе земельного участка	Республика Дагестан, СНТ "Дружба-2", уч.№446. (уникальный номер в ГАР: b9f1f561-90f5-4d26-8a0e-cece8d8d410f)
1.1.	Сведения об ином месте нахождения земельного участка, не являющегося объектом адресации, в структурированном виде	—
1.2.	Дополнительные сведения о месте нахождения земельного участка	—
2.	Площадь земельного участка ± величина погрешности определения(вычисления) площади (**Р ± ΔР**), **м^2**	685±9
3.	Формула, примененная для вычисления предельной погрешности определения площади земельного участка, с подставленными значениями и итоговые (вычисленные) значения (**ΔР**), м2	$\Delta P = 3{,}5 \cdot M_t \cdot \sqrt{P_{док}} = 3{,}5 \cdot 0{,}10 \cdot \sqrt{600} = 9$
4.	Площадь земельного участка согласно сведениям Единого государственного реестра недвижимости (**Ркад**), **м^2**	600
5.	Оценка расхождения **Р** и **Ркад (Р – Ркад), м^2**	85
6.	Предельный минимальный и максимальный размеры земельного участка (**Рмин и Рмакс), м^2**	—
7.	Кадастровый или иной государственный учетный номер (инвентарный) здания, сооружения, объекта незавершенного строительства, расположенного на земельном участке	—
8.	Вид (виды) разрешенного использования	Для ведения гражданами садоводства и огородничества
8.1.	Дополнительные сведения об использовании земельного участка	—
9.	Сведения о земельных участках (землях общего пользования, территории общего пользования), посредством которых обеспечивается доступ	—
10.	Иные сведения	—

4. Пояснения к сведениям об уточняемом земельном участке с кадастровым номером 05:44:000041:1662 :

1.	—

КАРТА-ПЛАН ТЕРРИТОРИИ

Сведения об уточняемых земельных участках, необходимые для исправления реестровых ошибок в сведениях о местоположении их границ

1. Сведения о характерных точках границ уточняемого земельного участка с кадастровым номером 05:44:000041:1665

Система координат МСК-05 **Зона № 1**

Обозначение характерных точек границ	Координаты, м				Метод определения координат	Формулы, примененные для расчета средней квадратической погрешности определения координат характерных точек границ (M_t), с подставленными в такие формулы значениями и итоговые (вычисленные) значения M_t, м	Описание закрепления точки
	содержатся в Едином государственном реестре недвижимости		определены в результате выполнения комплексных кадастровых работ				
	X	Y	X	Y			
1	2	3	4	5	6	7	8
н581У	—	—	197512,85	317862,32	Метод спутниковых геодезических измерений (определений)	$M_t = \sqrt{\frac{\Delta^2}{n}}$	—
н582У	—	—	197508,82	317881,68	Метод спутниковых геодезических измерений (определений)	$M_t = \sqrt{\frac{\Delta^2}{n}}$	—
н583У	—	—	197478,64	317881,39	Метод спутниковых геодезических измерений (определений)	$M_t = \sqrt{\frac{\Delta^2}{n}}$	—
н584У	—	—	197483,16	317859,36	Метод спутниковых геодезических измерений (определений)	$M_t = \sqrt{\frac{\Delta^2}{n}}$	—
731	197513,21	317863,43	—	—	Метод спутниковых геодезических измерений (определений)	$M_t = \sqrt{\frac{\Delta^2}{n}}$	—
732	197508,41	317881,40	—	—	Метод спутниковых геодезических измерений	$M_t = \sqrt{\frac{\Delta^2}{n}}$	—

КАРТА-ПЛАН ТЕРРИТОРИИ

Сведения об уточняемых земельных участках, необходимые для исправления реестровых ошибок в сведениях о местоположении их границ

					(определений)		
733	197478,62	317881,56	—	—	Метод спутниковых геодезических измерений (определений)	$M_t = \sqrt{\frac{\Delta^2}{n}}$	—
734	197482,57	317860,24	—	—	Метод спутниковых геодезических измерений (определений)	$M_t = \sqrt{\frac{\Delta^2}{n}}$	—
н581У	—	—	197512,85	317862,32	Метод спутниковых геодезических измерений (определений)	$M_t = \sqrt{\frac{\Delta^2}{n}}$	—

2. Сведения о частях границ уточняемого земельного участка с кадастровым номером 05:44:000041:1665

Обозначение части границ		Горизонтальное проложение (S), м	Описание прохождения части границ	Сведения о согласовании местоположения границ(согласовано/спорное)
от т.	до т.			
1	2	3	4	5
н581У	н582У	19,77	—	согласовано
н582У	н583У	30,18	—	согласовано
н583У	н584У	22,49	—	согласовано
н584У	н581У	29,84	—	согласовано

3. Характеристики уточняемого земельного участка с кадастровым номером 05:44:000041:1665

№ п/п	Наименование характеристик земельного участка	Значение характеристики
1	2	3
1.	Сведения об адресе земельного участка	Респ. Дагестан, г.Буйнакск, СНТ "Дружба-2", №289
1.1.	Сведения об ином месте нахождения земельного участка, не являющегося объектом адресации, в структурированном виде	—
1.2.	Дополнительные сведения о месте нахождения земельного участка	—
2.	Площадь земельного участка ± величина погрешности определения(вычисления) площади (**Р ± ΔР**), **м²**	627±9
3.	Формула, примененная для вычисления предельной погрешности определения площади земельного участка, с подставленными значениями и итоговые (вычисленные) значения (**ΔР**), м2	$\Delta P = 3{,}5 \cdot M_t \cdot \sqrt{P_{док}} = 3{,}5 \cdot 0{,}10 \cdot \sqrt{600} = 9$

КАРТА-ПЛАН ТЕРРИТОРИИ

Сведения об уточняемых земельных участках, необходимые для исправления реестровых ошибок в сведениях о местоположении их границ

1	2	3
4.	Площадь земельного участка согласно сведениям Единого государственного реестра недвижимости (**Ркад**), **м^2**	600
5.	Оценка расхождения **Р** и **Ркад (Р – Ркад), м^2**	27
6.	Предельный минимальный и максимальный размеры земельного участка (**Рмин и Рмакс), м^2**	—
7.	Кадастровый или иной государственный учетный номер (инвентарный) здания, сооружения, объекта незавершенного строительства, расположенного на земельном участке	—
8.	Вид (виды) разрешенного использования	Для индивидуальной жилой застройки
8.1.	Дополнительные сведения об использовании земельного участка	—
9.	Сведения о земельных участках (землях общего пользования, территории общего пользования), посредством которых обеспечивается доступ	—
10.	Иные сведения	—

4. Пояснения к сведениям об уточняемом земельном участке с кадастровым номером 05:44:000041:1665 :

1.	—

1. Сведения о характерных точках границ уточняемого земельного участка с кадастровым номером 05:44:000041:1666

Система координат МСК-05 **Зона №** 1

Обозначение характерных точек границ	Координаты, м				Метод определения координат	Формулы, примененные для расчета средней квадратической погрешности определения координат характерных точек границ (M_t), с подставленными в такие формулы значениями и итоговые (вычисленные) значения M_t, м	Описание закрепления точки
	содержатся в Едином государственном реестре недвижимости		определены в результате выполнения комплексных кадастровых работ				
	X	Y	X	Y			
1	2	3	4	5	6	7	8
н562У	—	—	197641,98	317255,87	Метод спутниковых геодезических измерений (определений)	$M_t = \sqrt{\frac{\Delta^2}{n}}$	—

КАРТА-ПЛАН ТЕРРИТОРИИ

Сведения об уточняемых земельных участках, необходимые для исправления реестровых ошибок в сведениях о местоположении их границ

н563У	—	—	197636,56	317279,65	Метод спутниковых геодезических измерений (определений)	$M_t = \sqrt{\frac{\Delta^2}{n}}$	—
н564У	—	—	197577,75	317328,09	Метод спутниковых геодезических измерений (определений)	$M_t = \sqrt{\frac{\Delta^2}{n}}$	—
н169У	—	—	197555,15	317297,71	Метод спутниковых геодезических измерений (определений)	$M_t = \sqrt{\frac{\Delta^2}{n}}$	—
н565У	—	—	197572,13	317287,73	Метод спутниковых геодезических измерений (определений)	$M_t = \sqrt{\frac{\Delta^2}{n}}$	—
н566У	—	—	197565,92	317278,05	Метод спутниковых геодезических измерений (определений)	$M_t = \sqrt{\frac{\Delta^2}{n}}$	—
н567У	—	—	197555,51	317268,68	Метод спутниковых геодезических измерений (определений)	$M_t = \sqrt{\frac{\Delta^2}{n}}$	—
н568У	—	—	197565,83	317261,82	Метод спутниковых геодезических измерений (определений)	$M_t = \sqrt{\frac{\Delta^2}{n}}$	—
н569У	—	—	197626,08	317259,18	Метод спутниковых геодезических измерений (определений)	$M_t = \sqrt{\frac{\Delta^2}{n}}$	—
355	197642,47	317256,12	—	—	Метод спутниковых геодезических	$M_t = \sqrt{\frac{\Delta^2}{n}}$	—

КАРТА-ПЛАН ТЕРРИТОРИИ

Сведения об уточняемых земельных участках, необходимые для исправления реестровых ошибок в сведениях о местоположении их границ

					измерений (определений)		
356	197639,20	317281,16	—	—	Метод спутниковых геодезических измерений (определений)	$M_t = \sqrt{\frac{\Delta^2}{n}}$	—
716	197578,38	317327,62	—	—	Метод спутниковых геодезических измерений (определений)	$M_t = \sqrt{\frac{\Delta^2}{n}}$	—
717	197557,81	317298,00	—	—	Метод спутниковых геодезических измерений (определений)	$M_t = \sqrt{\frac{\Delta^2}{n}}$	—
718	197574,25	317281,93	—	—	Метод спутниковых геодезических измерений (определений)	$M_t = \sqrt{\frac{\Delta^2}{n}}$	—
719	197560,78	317264,49	—	—	Метод спутниковых геодезических измерений (определений)	$M_t = \sqrt{\frac{\Delta^2}{n}}$	—
720	197564,52	317262,67	—	—	Метод спутниковых геодезических измерений (определений)	$M_t = \sqrt{\frac{\Delta^2}{n}}$	—
721	197626,08	317259,18	—	—	Метод спутниковых геодезических измерений (определений)	$M_t = \sqrt{\frac{\Delta^2}{n}}$	—
н562У	—	—	197641,98	317255,87	Метод спутниковых геодезических измерений (определений)	$M_t = \sqrt{\frac{\Delta^2}{n}}$	—

КАРТА-ПЛАН ТЕРРИТОРИИ

Сведения об уточняемых земельных участках, необходимые для исправления реестровых ошибок в сведениях о местоположении их границ

2. Сведения о частях границ уточняемого земельного участка с кадастровым номером 05:44:000041:1666

Обозначение части границ		Горизонтальное проложение (S), м	Описание прохождения части границ	Сведения о согласовании местоположения границ(согласовано/спорное)
от т.	до т.			
1	2	3	4	5
н562У	н563У	24,39	—	согласовано
н563У	н564У	76,19	—	согласовано
н564У	н169У	37,86	—	согласовано
н169У	н565У	19,70	—	согласовано
н565У	н566У	11,50	—	согласовано
н566У	н567У	14,01	—	согласовано
н567У	н568У	12,39	—	согласовано
н568У	н569У	60,31	—	согласовано
н569У	н562У	16,24	—	согласовано

3. Характеристики уточняемого земельного участка с кадастровым номером 05:44:000041:1666

№ п/п	Наименование характеристик земельного участка	Значение характеристики
1	2	3
1.	Сведения об адресе земельного участка	Республика Дагестан, г.Буйнакск, ул.Лесная, 3 "а"
1.1.	Сведения об ином месте нахождения земельного участка, не являющегося объектом адресации, в структурированном виде	—
1.2.	Дополнительные сведения о месте нахождения земельного участка	—
2.	Площадь земельного участка ± величина погрешности определения(вычисления) площади (**Р ± ΔР**), **м^2**	3498±21
3.	Формула, примененная для вычисления предельной погрешности определения площади земельного участка, с подставленными значениями и итоговые (вычисленные) значения (**ΔР**), м2	$\Delta P = 3{,}5 \cdot M_t \cdot \sqrt{P_{док}} = 3{,}5 \cdot 0{,}10 \cdot \sqrt{3468} = 21$
4.	Площадь земельного участка согласно сведениям Единого государственного реестра недвижимости (**Ркад**), **м^2**	3468
5.	Оценка расхождения **Р** и **Ркад (Р – Ркад), м^2**	30
6.	Предельный минимальный и максимальный размеры земельного участка (**Рмин и Рмакс), м^2**	—
7.	Кадастровый или иной государственный учетный номер (инвентарный) здания, сооружения, объекта незавершенного строительства,	—

КАРТА-ПЛАН ТЕРРИТОРИИ

Сведения об уточняемых земельных участках, необходимые для исправления реестровых ошибок в сведениях о местоположении их границ

1	2	3
	расположенного на земельном участке	
8.	Вид (виды) разрешенного использования	религиозное использование
8.1.	Дополнительные сведения об использовании земельного участка	—
9.	Сведения о земельных участках (землях общего пользования, территории общего пользования), посредством которых обеспечивается доступ	—
10.	Иные сведения	—

4. Пояснения к сведениям об уточняемом земельном участке с кадастровым номером 05:44:000041:1666 :

1.	—

1. Сведения о характерных точках границ уточняемого земельного участка с кадастровым номером 05:44:000041:1667

Система координат МСК-05 **Зона №** 1

Обозначение характерных точек границ	Координаты, м				Метод определения координат	Формулы, примененные для расчета средней квадратической погрешности определения координат характерных точек границ (M_t), с подставленными в такие формулы значениями и итоговые (вычисленные) значения M_t, м	Описание закрепления точки
	содержатся в Едином государственном реестре недвижимости		определены в результате выполнения комплексных кадастровых работ				
	X	Y	X	Y			
1	2	3	4	5	6	7	8
н663У	—	—	197020,58	317674,35	Метод спутниковых геодезических измерений (определений)	$M_t = \sqrt{\frac{\Delta^2}{n}}$	—
н1354У	—	—	197011,52	317702,80	Метод спутниковых геодезических измерений (определений)	$M_t = \sqrt{\frac{\Delta^2}{n}}$	—
н1353У	—	—	196992,06	317696,26	Метод спутниковых геодезических измерений (определений)	$M_t = \sqrt{\frac{\Delta^2}{n}}$	—

КАРТА-ПЛАН ТЕРРИТОРИИ

Сведения об уточняемых земельных участках, необходимые для исправления реестровых ошибок в сведениях о местоположении их границ

н1352У	—	—	197001,69	317668,75	Метод спутниковых геодезических измерений (определений)	$M_t = \sqrt{\frac{\Delta^2}{n}}$	—
727	197021,16	317674,75	—	—	Метод спутниковых геодезических измерений (определений)	$M_t = \sqrt{\frac{\Delta^2}{n}}$	—
728	197011,48	317703,21	—	—	Метод спутниковых геодезических измерений (определений)	$M_t = \sqrt{\frac{\Delta^2}{n}}$	—
729	196992,93	317695,52	—	—	Метод спутниковых геодезических измерений (определений)	$M_t = \sqrt{\frac{\Delta^2}{n}}$	—
730	197002,58	317667,25	—	—	Метод спутниковых геодезических измерений (определений)	$M_t = \sqrt{\frac{\Delta^2}{n}}$	—
н663У	—	—	197020,58	317674,35	Метод спутниковых геодезических измерений (определений)	$M_t = \sqrt{\frac{\Delta^2}{n}}$	—

2. Сведения о частях границ уточняемого земельного участка с кадастровым номером 05:44:000041:1667

Обозначение части границ		Горизонтальное проложение (S), м	Описание прохождения части границ	Сведения о согласовании местоположения границ(согласовано/спорное)
от т.	до т.			
1	2	3	4	5
н663У	н1354У	29,86	—	согласовано
н1354У	н1353У	20,53	—	согласовано
н1353У	н1352У	29,15	—	согласовано
н1352У	н663У	19,70	—	согласовано

КАРТА-ПЛАН ТЕРРИТОРИИ

Сведения об уточняемых земельных участках, необходимые для исправления реестровых ошибок в сведениях о местоположении их границ

3. Характеристики уточняемого земельного участка с кадастровым номером 05:44:000041:1667

№ п/п	Наименование характеристик земельного участка	Значение характеристики
1	2	3
1.	Сведения об адресе земельного участка	Республика Дагестан, г. Буйнакск, СНТ "Мичуринец", уч.№36
1.1.	Сведения об ином месте нахождения земельного участка, не являющегося объектом адресации, в структурированном виде	—
1.2.	Дополнительные сведения о месте нахождения земельного участка	—
2.	Площадь земельного участка ± величина погрешности определения(вычисления) площади (**Р ± ΔР**), **м^2**	593±9
3.	Формула, примененная для вычисления предельной погрешности определения площади земельного участка, с подставленными значениями и итоговые (вычисленные) значения (**ΔР**), м2	$\Delta P = 3{,}5 \cdot M_t \cdot \sqrt{P_{док}} = 3{,}5 \cdot 0{,}10 \cdot \sqrt{600} = 9$
4.	Площадь земельного участка согласно сведениям Единого государственного реестра недвижимости (**Ркад**), **м^2**	600
5.	Оценка расхождения **Р** и **Ркад (Р – Ркад), м^2**	-7
6.	Предельный минимальный и максимальный размеры земельного участка (**Рмин и Рмакс), м^2**	—
7.	Кадастровый или иной государственный учетный номер (инвентарный) здания, сооружения, объекта незавершенного строительства, расположенного на земельном участке	—
8.	Вид (виды) разрешенного использования	Для индивидуального жилищного строительства
8.1.	Дополнительные сведения об использовании земельного участка	—
9.	Сведения о земельных участках (землях общего пользования, территории общего пользования), посредством которых обеспечивается доступ	—
10.	Иные сведения	—

4. Пояснения к сведениям об уточняемом земельном участке с кадастровым номером 05:44:000041:1667 :

1.	—

1. Сведения о характерных точках границ уточняемого земельного участка с кадастровым номером 05:44:000041:1669

Система координат МСК-05 **Зона №** 1

КАРТА-ПЛАН ТЕРРИТОРИИ

Сведения об уточняемых земельных участках, необходимые для исправления реестровых ошибок в сведениях о местоположении их границ

Обозначение характерных точек границ	Координаты, м				Метод определения координат	Формулы, примененные для расчета средней квадратической погрешности определения координат характерных точек границ (M_t), с подставленными в такие формулы значениями и итоговые (вычисленные) значения M_t, м	Описание закрепления точки
	содержатся в Едином государственном реестре недвижимости		определены в результате выполнения комплексных кадастровых работ				
	X	Y	X	Y			
1	2	3	4	5	6	7	8
н1209У	—	—	196898,42	317037,64	Метод спутниковых геодезических измерений (определений)	$M_t = \sqrt{\frac{\Delta^2}{n}}$	—
н1210У	—	—	196886,62	317060,41	Метод спутниковых геодезических измерений (определений)	$M_t = \sqrt{\frac{\Delta^2}{n}}$	—
н1170У	—	—	196867,58	317054,98	Метод спутниковых геодезических измерений (определений)	$M_t = \sqrt{\frac{\Delta^2}{n}}$	—
н1160У	—	—	196873,73	317033,90	Метод спутниковых геодезических измерений (определений)	$M_t = \sqrt{\frac{\Delta^2}{n}}$	—
722	196903,48	317033,95	—	—	Метод спутниковых геодезических измерений (определений)	$M_t = \sqrt{\frac{\Delta^2}{n}}$	—
723	196891,85	317055,52	—	—	Метод спутниковых геодезических измерений (определений)	$M_t = \sqrt{\frac{\Delta^2}{n}}$	—

КАРТА-ПЛАН ТЕРРИТОРИИ

Сведения об уточняемых земельных участках, необходимые для исправления реестровых ошибок в сведениях о местоположении их границ

724	196871,24	317044,35	—	—	Метод спутниковых геодезических измерений (определений)	$M_t = \sqrt{\frac{\Delta^2}{n}}$	—
725	196878,86	317029,76	—	—	Метод спутниковых геодезических измерений (определений)	$M_t = \sqrt{\frac{\Delta^2}{n}}$	—
726	196879,04	317028,39	—	—	Метод спутниковых геодезических измерений (определений)	$M_t = \sqrt{\frac{\Delta^2}{n}}$	—
н1209У	—	—	196898,42	317037,64	Метод спутниковых геодезических измерений (определений)	$M_t = \sqrt{\frac{\Delta^2}{n}}$	—

2. Сведения о частях границ уточняемого земельного участка с кадастровым номером 05:44:000041:1669

Обозначение части границ		Горизонтальное проложение (S), м	Описание прохождения части границ	Сведения о согласовании местоположения границ(согласовано/спорное)
от т.	до т.			
1	2	3	4	5
н1209У	н1210У	25,65	—	согласовано
н1210У	н1170У	19,80	—	согласовано
н1170У	н1160У	21,96	—	согласовано
н1160У	н1209У	24,97	—	согласовано

3. Характеристики уточняемого земельного участка с кадастровым номером 05:44:000041:1669

№ п/п	Наименование характеристик земельного участка	Значение характеристики
1	2	3
1.	Сведения об адресе земельного участка	Республика Дагестан, г. Буйнакск, СТ "Дружба", уч. 380 в.
1.1.	Сведения об ином месте нахождения земельного участка, не являющегося объектом адресации, в структурированном виде	—
1.2.	Дополнительные сведения о месте нахождения земельного участка	—
2.	Площадь земельного участка ± величина погрешности определения(вычисления) площади (**Р ± ΔР**), **м²**	520±8

КАРТА-ПЛАН ТЕРРИТОРИИ

Сведения об уточняемых земельных участках, необходимые для исправления реестровых ошибок в сведениях о местоположении их границ

1	2	3
3.	Формула, примененная для вычисления предельной погрешности определения площади земельного участка, с подставленными значениями и итоговые (вычисленные) значения (**ΔР**), м2	$\Delta P = 3{,}5 \cdot M_t \cdot \sqrt{P_{док}} = 3{,}5 \cdot 0{,}10 \cdot \sqrt{500} = 8$
4.	Площадь земельного участка согласно сведениям Единого государственного реестра недвижимости (**Ркад**), **м^2**	500
5.	Оценка расхождения **Р** и **Ркад (Р – Ркад), м^2**	20
6.	Предельный минимальный и максимальный размеры земельного участка (**Рмин и Рмакс), м^2**	—
7.	Кадастровый или иной государственный учетный номер (инвентарный) здания, сооружения, объекта незавершенного строительства, расположенного на земельном участке	—
8.	Вид (виды) разрешенного использования	Для индивидуального жилищного строительства
8.1.	Дополнительные сведения об использовании земельного участка	—
9.	Сведения о земельных участках (землях общего пользования, территории общего пользования), посредством которых обеспечивается доступ	—
10.	Иные сведения	—

4. Пояснения к сведениям об уточняемом земельном участке с кадастровым номером 05:44:000041:1669 :

1.	—

1. Сведения о характерных точках границ уточняемого земельного участка с кадастровым номером 05:44:000041:1672

Система координат МСК-05 **Зона №** 1

Обозначение характерных точек границ	Координаты, м				Метод определения координат	Формулы, примененные для расчета средней квадратической погрешности определения координат характерных точек границ (M_t), с подставленными в такие формулы значениями и итоговые (вычисленные) значения M_t, м	Описание закрепления точки
	содержатся в Едином государственном реестре недвижимости		определены в результате выполнения комплексных кадастровых работ				
	X	Y	X	Y			
1	2	3	4	5	6	7	8
н603У	—	—	197134,75	316791,13	Метод спутниковых геодезических измерений	$M_t = \sqrt{\frac{\Delta^2}{n}}$	—

КАРТА-ПЛАН ТЕРРИТОРИИ

Сведения об уточняемых земельных участках, необходимые для исправления реестровых ошибок в сведениях о местоположении их границ

					(определений)		
н604У	—	—	197124,82	316808,73	Метод спутниковых геодезических измерений (определений)	$M_t = \sqrt{\frac{\Delta^2}{n}}$	—
н605У	—	—	197106,70	316795,87	Метод спутниковых геодезических измерений (определений)	$M_t = \sqrt{\frac{\Delta^2}{n}}$	—
н606У	—	—	197115,51	316778,14	Метод спутниковых геодезических измерений (определений)	$M_t = \sqrt{\frac{\Delta^2}{n}}$	—
741	197132,14	316791,27	—	—	Метод спутниковых геодезических измерений (определений)	$M_t = \sqrt{\frac{\Delta^2}{n}}$	—
742	197122,59	316809,23	—	—	Метод спутниковых геодезических измерений (определений)	$M_t = \sqrt{\frac{\Delta^2}{n}}$	—
743	197104,87	316795,59	—	—	Метод спутниковых геодезических измерений (определений)	$M_t = \sqrt{\frac{\Delta^2}{n}}$	—
744	197113,21	316778,89	—	—	Метод спутниковых геодезических измерений (определений)	$M_t = \sqrt{\frac{\Delta^2}{n}}$	—
н603У	—	—	197134,75	316791,13	Метод спутниковых геодезических измерений (определений)	$M_t = \sqrt{\frac{\Delta^2}{n}}$	—

КАРТА-ПЛАН ТЕРРИТОРИИ

Сведения об уточняемых земельных участках, необходимые для исправления реестровых ошибок в сведениях о местоположении их границ

2. Сведения о частях границ уточняемого земельного участка с кадастровым номером 05:44:000041:1672

Обозначение части границ		Горизонтальное проложение (S), м	Описание прохождения части границ	Сведения о согласовании местоположения границ(согласовано/спорное)
от т.	до т.			
1	2	3	4	5
н603У	н604У	20,21	—	согласовано
н604У	н605У	22,22	—	согласовано
н605У	н606У	19,80	—	согласовано
н606У	н603У	23,21	—	согласовано

3. Характеристики уточняемого земельного участка с кадастровым номером 05:44:000041:1672

№ п/п	Наименование характеристик земельного участка	Значение характеристики
1	2	3
1.	Сведения об адресе земельного участка	—
1.1.	Сведения об ином месте нахождения земельного участка, не являющегося объектом адресации, в структурированном виде	Республика Дагестан, г Буйнакск, "Дружба-2" снт, 173"в" уч
1.2.	Дополнительные сведения о месте нахождения земельного участка	—
2.	Площадь земельного участка ± величина погрешности определения(вычисления) площади (**Р ± ΔР**), **м^2**	451±7
3.	Формула, примененная для вычисления предельной погрешности определения площади земельного участка, с подставленными значениями и итоговые (вычисленные) значения (**ΔР**), м2	$\Delta P = 3,5 \cdot M_t \cdot \sqrt{P_{док}} = 3,5 \cdot 0,10 \cdot \sqrt{434} = 7$
4.	Площадь земельного участка согласно сведениям Единого государственного реестра недвижимости (**Ркад**), **м^2**	434
5.	Оценка расхождения **Р** и **Ркад (Р – Ркад), м^2**	17
6.	Предельный минимальный и максимальный размеры земельного участка (**Рмин и Рмакс), м^2**	—
7.	Кадастровый или иной государственный учетный номер (инвентарный) здания, сооружения, объекта незавершенного строительства, расположенного на земельном участке	—
8.	Вид (виды) разрешенного использования	Для дачного хозяйства
8.1.	Дополнительные сведения об использовании земельного участка	—
9.	Сведения о земельных участках (землях общего пользования, территории общего пользования), посредством которых обеспечивается доступ	—

КАРТА-ПЛАН ТЕРРИТОРИИ

Сведения об уточняемых земельных участках, необходимые для исправления реестровых ошибок в сведениях о местоположении их границ

1	2	3
10.	Иные сведения	—

4. Пояснения к сведениям об уточняемом земельном участке с кадастровым номером 05:44:000041:1672 :

1.	—

1. Сведения о характерных точках границ уточняемого земельного участка с кадастровым номером 05:44:000041:1673

Система координат МСК-05 **Зона № 1**

Обозначение характерных точек границ	Координаты, м				Метод определения координат	Формулы, примененные для расчета средней квадратической погрешности определения координат характерных точек границ (M_t), с подставленными в такие формулы значениями и итоговые (вычисленные) значения M_t, м	Описание закрепления точки
	содержатся в Едином государственном реестре недвижимости		определены в результате выполнения комплексных кадастровых работ				
	X	Y	X	Y			
1	2	3	4	5	6	7	8
н342У	—	—	197063,32	317618,69	Метод спутниковых геодезических измерений (определений)	$M_t = \sqrt{\frac{\Delta^2}{n}}$	—
н341У	—	—	197055,29	317648,96	Метод спутниковых геодезических измерений (определений)	$M_t = \sqrt{\frac{\Delta^2}{n}}$	—
н579У	—	—	197036,08	317643,44	Метод спутниковых геодезических измерений (определений)	$M_t = \sqrt{\frac{\Delta^2}{n}}$	—
н580У	—	—	197044,92	317613,71	Метод спутниковых геодезических измерений (определений)	$M_t = \sqrt{\frac{\Delta^2}{n}}$	—

КАРТА-ПЛАН ТЕРРИТОРИИ

Сведения об уточняемых земельных участках, необходимые для исправления реестровых ошибок в сведениях о местоположении их границ

737	197063,30	317615,60	—	—	Метод спутниковых геодезических измерений (определений)	$M_t = \sqrt{\frac{\Delta^2}{n}}$	—
738	197055,23	317647,46	—	—	Метод спутниковых геодезических измерений (определений)	$M_t = \sqrt{\frac{\Delta^2}{n}}$	—
739	197037,50	317643,12	—	—	Метод спутниковых геодезических измерений (определений)	$M_t = \sqrt{\frac{\Delta^2}{n}}$	—
740	197045,56	317611,26	—	—	Метод спутниковых геодезических измерений (определений)	$M_t = \sqrt{\frac{\Delta^2}{n}}$	—
н342У	—	—	197063,32	317618,69	Метод спутниковых геодезических измерений (определений)	$M_t = \sqrt{\frac{\Delta^2}{n}}$	—

2. Сведения о частях границ уточняемого земельного участка с кадастровым номером 05:44:000041:1673

Обозначение части границ		Горизонтальное проложение (S), м	Описание прохождения части границ	Сведения о согласовании местоположения границ(согласовано/спорное)
от т.	до т.			
1	2	3	4	5
н342У	н341У	31,32	—	согласовано
н341У	н579У	19,99	—	согласовано
н579У	н580У	31,02	—	согласовано
н580У	н342У	19,06	—	согласовано

3. Характеристики уточняемого земельного участка с кадастровым номером 05:44:000041:1673

№ п/п	Наименование характеристик земельного участка	Значение характеристики
1	2	3
1.	Сведения об адресе земельного участка	Республика Дагестан, г.Буйнакск, ул.снт Мичуринец 7
1.1.	Сведения об ином месте нахождения земельного участка, не являющегося	—

КАРТА-ПЛАН ТЕРРИТОРИИ

Сведения об уточняемых земельных участках, необходимые для исправления реестровых ошибок в сведениях о местоположении их границ

1	2	3
	объектом адресации, в структурированном виде	
1.2.	Дополнительные сведения о месте нахождения земельного участка	—
2.	Площадь земельного участка ± величина погрешности определения(вычисления) площади (**Р ± ΔР**), **м²**	609±9
3.	Формула, примененная для вычисления предельной погрешности определения площади земельного участка, с подставленными значениями и итоговые (вычисленные) значения (**ΔР**), м2	$\Delta P = 3{,}5 \cdot M_t \cdot \sqrt{P_{док}} = 3{,}5 \cdot 0{,}10 \cdot \sqrt{600} = 9$
4.	Площадь земельного участка согласно сведениям Единого государственного реестра недвижимости (**Ркад**), **м²**	600
5.	Оценка расхождения **Р** и **Ркад (Р – Ркад), м²**	9
6.	Предельный минимальный и максимальный размеры земельного участка (**Рмин и Рмакс), м²**	—
7.	Кадастровый или иной государственный учетный номер (инвентарный) здания, сооружения, объекта незавершенного строительства, расположенного на земельном участке	—
8.	Вид (виды) разрешенного использования	Для индивидуальной жилой застройки
8.1.	Дополнительные сведения об использовании земельного участка	—
9.	Сведения о земельных участках (землях общего пользования, территории общего пользования), посредством которых обеспечивается доступ	—
10.	Иные сведения	—

4. Пояснения к сведениям об уточняемом земельном участке с кадастровым номером 05:44:000041:1673 :

1.	—

1. Сведения о характерных точках границ уточняемого земельного участка с кадастровым номером 05:44:000041:1674

Система координат МСК-05 **Зона №** 1

Обозначение характерных точек границ	Координаты, м				Метод определения координат	Формулы, примененные для расчета средней квадратической погрешности определения координат характерных точек границ (M_t), с подставленными в такие формулы значениями и итоговые (вычисленные) значения M_t, м	Описание закрепления точки
	содержатся в Едином государственном реестре недвижимости		определены в результате выполнения комплексных кадастровых работ				
	X	Y	X	Y			

КАРТА-ПЛАН ТЕРРИТОРИИ

Сведения об уточняемых земельных участках, необходимые для исправления реестровых ошибок в сведениях о местоположении их границ

1	2	3	4	5	6	7	8
н462У	—	—	197529,91	317783,79	Метод спутниковых геодезических измерений (определений)	$M_t = \sqrt{\frac{\Delta^2}{n}}$	—
н612У	—	—	197517,72	317805,22	Метод спутниковых геодезических измерений (определений)	$M_t = \sqrt{\frac{\Delta^2}{n}}$	—
н613У	—	—	197503,60	317798,07	Метод спутниковых геодезических измерений (определений)	$M_t = \sqrt{\frac{\Delta^2}{n}}$	—
н614У	—	—	197502,20	317797,31	Метод спутниковых геодезических измерений (определений)	$M_t = \sqrt{\frac{\Delta^2}{n}}$	—
н463У	—	—	197514,22	317775,01	Метод спутниковых геодезических измерений (определений)	$M_t = \sqrt{\frac{\Delta^2}{n}}$	—
512	197529,71	317783,44	—	—	Метод спутниковых геодезических измерений (определений)	$M_t = \sqrt{\frac{\Delta^2}{n}}$	—
735	197517,32	317805,50	—	—	Метод спутниковых геодезических измерений (определений)	$M_t = \sqrt{\frac{\Delta^2}{n}}$	—
736	197502,20	317797,31	—	—	Метод спутниковых геодезических измерений (определений)	$M_t = \sqrt{\frac{\Delta^2}{n}}$	—

КАРТА-ПЛАН ТЕРРИТОРИИ

Сведения об уточняемых земельных участках, необходимые для исправления реестровых ошибок в сведениях о местоположении их границ

513	197514,10	317775,33	—	—	Метод спутниковых геодезических измерений (определений)	$M_t = \sqrt{\frac{\Delta^2}{n}}$	—
н462У	—	—	197529,91	317783,79	Метод спутниковых геодезических измерений (определений)	$M_t = \sqrt{\frac{\Delta^2}{n}}$	—

2. Сведения о частях границ уточняемого земельного участка с кадастровым номером 05:44:000041:1674

Обозначение части границ		Горизонтальное проложение (S), м	Описание прохождения части границ	Сведения о согласовании местоположения границ(согласовано/спорное)
от т.	до т.			
1	2	3	4	5
н462У	н612У	24,65	—	согласовано
н612У	н613У	15,83	—	согласовано
н613У	н614У	1,59	—	согласовано
н614У	н463У	25,33	—	согласовано
н463У	н462У	17,98	—	согласовано

3. Характеристики уточняемого земельного участка с кадастровым номером 05:44:000041:1674

№ п/п	Наименование характеристик земельного участка	Значение характеристики
1	2	3
1.	Сведения об адресе земельного участка	Республика Дагестан, г Буйнакск, СНТ "Дружба-2", уч.№294.
1.1.	Сведения об ином месте нахождения земельного участка, не являющегося объектом адресации, в структурированном виде	—
1.2.	Дополнительные сведения о месте нахождения земельного участка	—
2.	Площадь земельного участка ± величина погрешности определения(вычисления) площади (**Р ± ΔР**), **м²**	443±7
3.	Формула, примененная для вычисления предельной погрешности определения площади земельного участка, с подставленными значениями и итоговые (вычисленные) значения (**ΔР**), м2	$\Delta P = 3{,}5 \cdot M_t \cdot \sqrt{P_{док}} = 3{,}5 \cdot 0{,}10 \cdot \sqrt{437} = 7$
4.	Площадь земельного участка согласно сведениям Единого государственного реестра недвижимости (**Ркад**), **м²**	437
5.	Оценка расхождения **Р** и **Ркад (Р – Ркад), м²**	6

КАРТА-ПЛАН ТЕРРИТОРИИ

Сведения об уточняемых земельных участках, необходимые для исправления реестровых ошибок в сведениях о местоположении их границ

1	2	3
6.	Предельный минимальный и максимальный размеры земельного участка (**Рмин и Рмакс), м^2**	—
7.	Кадастровый или иной государственный учетный номер (инвентарный) здания, сооружения, объекта незавершенного строительства, расположенного на земельном участке	—
8.	Вид (виды) разрешенного использования	Для ведения гражданами садоводства и огородничества
8.1.	Дополнительные сведения об использовании земельного участка	—
9.	Сведения о земельных участках (землях общего пользования, территории общего пользования), посредством которых обеспечивается доступ	—
10.	Иные сведения	—

4. Пояснения к сведениям об уточняемом земельном участке с кадастровым номером 05:44:000041:1674 :

1.	—

1. Сведения о характерных точках границ уточняемого земельного участка с кадастровым номером 05:44:000041:1676

Система координат МСК-05 **Зона № 1**

Обозначение характерных точек границ	Координаты, м				Метод определения координат	Формулы, примененные для расчета средней квадратической погрешности определения координат характерных точек границ (M_t), с подставленными в такие формулы значениями и итоговые (вычисленные) значения M_t, м	Описание закрепления точки
	содержатся в Едином государственном реестре недвижимости		определены в результате выполнения комплексных кадастровых работ				
	X	Y	X	Y			
1	2	3	4	5	6	7	8
н1181У	—	—	196887,74	316933,08	Метод спутниковых геодезических измерений (определений)	$M_t = \sqrt{\frac{\Delta^2}{n}}$	—
н1259У	—	—	196880,55	316962,39	Метод спутниковых геодезических измерений (определений)	$M_t = \sqrt{\frac{\Delta^2}{n}}$	—

КАРТА-ПЛАН ТЕРРИТОРИИ

Сведения об уточняемых земельных участках, необходимые для исправления реестровых ошибок в сведениях о местоположении их границ

н1205У	—	—	196861,86	316960,40	Метод спутниковых геодезических измерений (определений)	$M_t = \sqrt{\frac{\Delta^2}{n}}$	—
н1204У	—	—	196864,23	316942,26	Метод спутниковых геодезических измерений (определений)	$M_t = \sqrt{\frac{\Delta^2}{n}}$	—
н1182У	—	—	196865,73	316930,38	Метод спутниковых геодезических измерений (определений)	$M_t = \sqrt{\frac{\Delta^2}{n}}$	—
745	196893,31	316954,67	—	—	Метод спутниковых геодезических измерений (определений)	$M_t = \sqrt{\frac{\Delta^2}{n}}$	—
746	196888,62	316974,04	—	—	Метод спутниковых геодезических измерений (определений)	$M_t = \sqrt{\frac{\Delta^2}{n}}$	—
747	196859,89	316967,38	—	—	Метод спутниковых геодезических измерений (определений)	$M_t = \sqrt{\frac{\Delta^2}{n}}$	—
748	196863,52	316947,67	—	—	Метод спутниковых геодезических измерений (определений)	$M_t = \sqrt{\frac{\Delta^2}{n}}$	—
н1181У	—	—	196887,74	316933,08	Метод спутниковых геодезических измерений (определений)	$M_t = \sqrt{\frac{\Delta^2}{n}}$	—

КАРТА-ПЛАН ТЕРРИТОРИИ

Сведения об уточняемых земельных участках, необходимые для исправления реестровых ошибок в сведениях о местоположении их границ

2. Сведения о частях границ уточняемого земельного участка с кадастровым номером 05:44:000041:1676

Обозначение части границ		Горизонтальное проложение (S), м	Описание прохождения части границ	Сведения о согласовании местоположения границ(согласовано/спорное)
от т.	до т.			
1	2	3	4	5
н1181У	н1259У	30,18	—	согласовано
н1259У	н1205У	18,80	—	согласовано
н1205У	н1204У	18,29	—	согласовано
н1204У	н1182У	11,97	—	согласовано
н1182У	н1181У	22,17	—	согласовано

3. Характеристики уточняемого земельного участка с кадастровым номером 05:44:000041:1676

№ п/п	Наименование характеристик земельного участка	Значение характеристики
1	2	3
1.	Сведения об адресе земельного участка	Республика Дагестан, г. Буйнакск, СНТ "Дружба", участок 435 "в"
1.1.	Сведения об ином месте нахождения земельного участка, не являющегося объектом адресации, в структурированном виде	—
1.2.	Дополнительные сведения о месте нахождения земельного участка	—
2.	Площадь земельного участка ± величина погрешности определения(вычисления) площади (**Р ± ΔР**), **м^2**	616±9
3.	Формула, примененная для вычисления предельной погрешности определения площади земельного участка, с подставленными значениями и итоговые (вычисленные) значения (**ΔР**), м2	$\Delta P = 3{,}5 \cdot M_t \cdot \sqrt{P_{док}} = 3{,}5 \cdot 0{,}10 \cdot \sqrt{600} = 9$
4.	Площадь земельного участка согласно сведениям Единого государственного реестра недвижимости (**Ркад**), **м^2**	600
5.	Оценка расхождения **Р** и **Ркад (Р – Ркад), м^2**	16
6.	Предельный минимальный и максимальный размеры земельного участка (**Рмин и Рмакс), м^2**	—
7.	Кадастровый или иной государственный учетный номер (инвентарный) здания, сооружения, объекта незавершенного строительства, расположенного на земельном участке	—
8.	Вид (виды) разрешенного использования	ведение садоводства
8.1.	Дополнительные сведения об использовании земельного участка	—
9.	Сведения о земельных участках (землях общего пользования, территории	—

КАРТА-ПЛАН ТЕРРИТОРИИ

Сведения об уточняемых земельных участках, необходимые для исправления реестровых ошибок в сведениях о местоположении их границ

1	2	3
	общего пользования), посредством которых обеспечивается доступ	
10.	Иные сведения	—

4. Пояснения к сведениям об уточняемом земельном участке с кадастровым номером 05:44:000041:1676 :

1.	—

1. Сведения о характерных точках границ уточняемого земельного участка с кадастровым номером 05:44:000041:1677

Система координат МСК-05 **Зона №** 1

Обозначение характерных точек границ	Координаты, м				Метод определения координат	Формулы, примененные для расчета средней квадратической погрешности определения координат характерных точек границ (M_t), с подставленными в такие формулы значениями и итоговые (вычисленные) значения M_t, м	Описание закрепления точки
	содержатся в Едином государственном реестре недвижимости		определены в результате выполнения комплексных кадастровых работ				
	X	Y	X	Y			
1	2	3	4	5	6	7	8
н610У	—	—	197228,49	316885,73	Метод спутниковых геодезических измерений (определений)	$M_t = \sqrt{\frac{\Delta^2}{n}}$	—
н611У	—	—	197214,70	316900,80	Метод спутниковых геодезических измерений (определений)	$M_t = \sqrt{\frac{\Delta^2}{n}}$	—
н386У	—	—	197193,77	316879,41	Метод спутниковых геодезических измерений (определений)	$M_t = \sqrt{\frac{\Delta^2}{n}}$	—
н385У	—	—	197208,08	316864,96	Метод спутниковых геодезических измерений (определений)	$M_t = \sqrt{\frac{\Delta^2}{n}}$	—

КАРТА-ПЛАН ТЕРРИТОРИИ

Сведения об уточняемых земельных участках, необходимые для исправления реестровых ошибок в сведениях о местоположении их границ

749	197209,62	316863,37	—	—	Метод спутниковых геодезических измерений (определений)	$M_t = \sqrt{\frac{\Delta^2}{n}}$	—
750	197227,31	316885,41	—	—	Метод спутниковых геодезических измерений (определений)	$M_t = \sqrt{\frac{\Delta^2}{n}}$	—
751	197213,53	316899,84	—	—	Метод спутниковых геодезических измерений (определений)	$M_t = \sqrt{\frac{\Delta^2}{n}}$	—
337	197193,77	316879,41	—	—	Метод спутниковых геодезических измерений (определений)	$M_t = \sqrt{\frac{\Delta^2}{n}}$	—
н610У	—	—	197228,49	316885,73	Метод спутниковых геодезических измерений (определений)	$M_t = \sqrt{\frac{\Delta^2}{n}}$	—

2. Сведения о частях границ уточняемого земельного участка с кадастровым номером 05:44:000041:1677

Обозначение части границ		Горизонтальное проложение (S), м	Описание прохождения части границ	Сведения о согласовании местоположения границ(согласовано/спорное)
от т.	до т.			
1	2	3	4	5
н610У	н611У	20,43	—	согласовано
н611У	н386У	29,93	—	согласовано
н386У	н385У	20,34	—	согласовано
н385У	н610У	29,12	—	согласовано

3. Характеристики уточняемого земельного участка с кадастровым номером 05:44:000041:1677

№ п/п	Наименование характеристик земельного участка	Значение характеристики
1	2	3
1.	Сведения об адресе земельного участка	Российская Федерация, Республика Дагестан, г.о. город Буйнакск, г Буйнакск, ул 9-я Озерная, 24 (уникальный номер в ГАР: f71fe2d0-53af-

КАРТА-ПЛАН ТЕРРИТОРИИ

Сведения об уточняемых земельных участках, необходимые для исправления реестровых ошибок в сведениях о местоположении их границ

1	2	3
		4167-8854-15f4e95cccff)
1.1.	Сведения об ином месте нахождения земельного участка, не являющегося объектом адресации, в структурированном виде	—
1.2.	Дополнительные сведения о месте нахождения земельного участка	—
2.	Площадь земельного участка ± величина погрешности определения(вычисления) площади (**Р ± ΔР**), **м^2**	601±9
3.	Формула, примененная для вычисления предельной погрешности определения площади земельного участка, с подставленными значениями и итоговые (вычисленные) значения (**ΔР**), м2	$\Delta P = 3{,}5 \cdot M_t \cdot \sqrt{P_{док}} = 3{,}5 \cdot 0{,}10 \cdot \sqrt{600} = 9$
4.	Площадь земельного участка согласно сведениям Единого государственного реестра недвижимости (**Ркад**), **м^2**	600
5.	Оценка расхождения **Р** и **Ркад (Р – Ркад), м^2**	1
6.	Предельный минимальный и максимальный размеры земельного участка (**Рмин и Рмакс), м^2**	—
7.	Кадастровый или иной государственный учетный номер (инвентарный) здания, сооружения, объекта незавершенного строительства, расположенного на земельном участке	05:44:000041:1959
8.	Вид (виды) разрешенного использования	Для ведения садоводства
8.1.	Дополнительные сведения об использовании земельного участка	—
9.	Сведения о земельных участках (землях общего пользования, территории общего пользования), посредством которых обеспечивается доступ	—
10.	Иные сведения	—

4. Пояснения к сведениям об уточняемом земельном участке с кадастровым номером 05:44:000041:1677 :

1.	—

1. Сведения о характерных точках границ уточняемого земельного участка с кадастровым номером 05:44:000041:1680

Система координат МСК-05 **Зона №** 1

КАРТА-ПЛАН ТЕРРИТОРИИ

Сведения об уточняемых земельных участках, необходимые для исправления реестровых ошибок в сведениях о местоположении их границ

Обозначение характерных точек границ	Координаты, м				Метод определения координат	Формулы, примененные для расчета средней квадратической погрешности определения координат характерных точек границ (M_t), с подставленными в такие формулы значениями и итоговые (вычисленные) значения M_t, м	Описание закрепления точки
	содержатся в Едином государственном реестре недвижимости		определены в результате выполнения комплексных кадастровых работ				
	X	Y	X	Y			
1	2	3	4	5	6	7	8
н615У	—	—	197037,97	316951,24	Метод спутниковых геодезических измерений (определений)	$M_t = \sqrt{\frac{\Delta^2}{n}}$	—
н616У	—	—	197027,36	316968,17	Метод спутниковых геодезических измерений (определений)	$M_t = \sqrt{\frac{\Delta^2}{n}}$	—
н617У	—	—	197001,89	316951,85	Метод спутниковых геодезических измерений (определений)	$M_t = \sqrt{\frac{\Delta^2}{n}}$	—
н618У	—	—	197012,62	316935,15	Метод спутниковых геодезических измерений (определений)	$M_t = \sqrt{\frac{\Delta^2}{n}}$	—
759	197012,63	316935,19	—	—	Метод спутниковых геодезических измерений (определений)	$M_t = \sqrt{\frac{\Delta^2}{n}}$	—
760	197037,97	316951,24	—	—	Метод спутниковых геодезических измерений (определений)	$M_t = \sqrt{\frac{\Delta^2}{n}}$	—

КАРТА-ПЛАН ТЕРРИТОРИИ

Сведения об уточняемых земельных участках, необходимые для исправления реестровых ошибок в сведениях о местоположении их границ

761	197027,18	316968,20	—	—	Метод спутниковых геодезических измерений (определений)	$M_t = \sqrt{\frac{\Delta^2}{n}}$	—
762	197001,89	316951,85	—	—	Метод спутниковых геодезических измерений (определений)	$M_t = \sqrt{\frac{\Delta^2}{n}}$	—
763	197010,08	316939,07	—	—	Метод спутниковых геодезических измерений (определений)	$M_t = \sqrt{\frac{\Delta^2}{n}}$	—
н615У	—	—	197037,97	316951,24	Метод спутниковых геодезических измерений (определений)	$M_t = \sqrt{\frac{\Delta^2}{n}}$	—

2. Сведения о частях границ уточняемого земельного участка с кадастровым номером 05:44:000041:1680

Обозначение части границ		Горизонтальное проложение (S), м	Описание прохождения части границ	Сведения о согласовании местоположения границ(согласовано/спорное)
от т.	до т.			
1	2	3	4	5
н615У	н616У	19,98	—	согласовано
н616У	н617У	30,25	—	согласовано
н617У	н618У	19,85	—	согласовано
н618У	н615У	30,03	—	согласовано

3. Характеристики уточняемого земельного участка с кадастровым номером 05:44:000041:1680

№ п/п	Наименование характеристик земельного участка	Значение характеристики
1	2	3
1.	Сведения об адресе земельного участка	—
1.1.	Сведения об ином месте нахождения земельного участка, не являющегося объектом адресации, в структурированном виде	Республика Дагестан, Буйнакск г, с/т "Дружба", уч.145"б".
1.2.	Дополнительные сведения о месте нахождения земельного участка	—
2.	Площадь земельного участка ± величина погрешности определения(вычисления) площади (**Р ± ΔР**), **м^2**	600±9

КАРТА-ПЛАН ТЕРРИТОРИИ

Сведения об уточняемых земельных участках, необходимые для исправления реестровых ошибок в сведениях о местоположении их границ

1	2	3
3.	Формула, примененная для вычисления предельной погрешности определения площади земельного участка, с подставленными значениями и итоговые (вычисленные) значения (**ΔР**), м2	$\Delta P = 3{,}5 \cdot M_t \cdot \sqrt{P_{док}} = 3{,}5 \cdot 0{,}10 \cdot \sqrt{600} = 9$
4.	Площадь земельного участка согласно сведениям Единого государственного реестра недвижимости (**Ркад**), **м^2**	600
5.	Оценка расхождения **Р** и **Ркад (Р – Ркад), м^2**	0
6.	Предельный минимальный и максимальный размеры земельного участка (**Рмин и Рмакс), м^2**	—
7.	Кадастровый или иной государственный учетный номер (инвентарный) здания, сооружения, объекта незавершенного строительства, расположенного на земельном участке	—
8.	Вид (виды) разрешенного использования	Для ведения садоводства
8.1.	Дополнительные сведения об использовании земельного участка	—
9.	Сведения о земельных участках (землях общего пользования, территории общего пользования), посредством которых обеспечивается доступ	—
10.	Иные сведения	—

4. Пояснения к сведениям об уточняемом земельном участке с кадастровым номером 05:44:000041:1680 :

1.	—

1. Сведения о характерных точках границ уточняемого земельного участка с кадастровым номером 05:44:000041:1684

Система координат МСК-05 **Зона №** 1

Обозначение характерных точек границ	Координаты, м				Метод определения координат	Формулы, примененные для расчета средней квадратической погрешности определения координат характерных точек границ (M_t), с подставленными в такие формулы значениями и итоговые (вычисленные) значения M_t, м	Описание закрепления точки
	содержатся в Едином государственном реестре недвижимости		определены в результате выполнения комплексных кадастровых работ				
	X	Y	X	Y			
1	2	3	4	5	6	7	8
н1172У	—	—	197462,78	317777,17	Метод спутниковых геодезических измерений	$M_t = \sqrt{\frac{\Delta^2}{n}}$	—

КАРТА-ПЛАН ТЕРРИТОРИИ

Сведения об уточняемых земельных участках, необходимые для исправления реестровых ошибок в сведениях о местоположении их границ

					(определений)		
н1173У	—	—	197469,93	317780,85	Метод спутниковых геодезических измерений (определений)	$M_t = \sqrt{\frac{\Delta^2}{n}}$	—
н1174У	—	—	197459,39	317800,49	Метод спутниковых геодезических измерений (определений)	$M_t = \sqrt{\frac{\Delta^2}{n}}$	—
н1175У	—	—	197434,03	317787,55	Метод спутниковых геодезических измерений (определений)	$M_t = \sqrt{\frac{\Delta^2}{n}}$	—
н645У	—	—	197444,39	317767,08	Метод спутниковых геодезических измерений (определений)	$M_t = \sqrt{\frac{\Delta^2}{n}}$	—
755	197470,23	317783,36	—	—	Метод спутниковых геодезических измерений (определений)	$M_t = \sqrt{\frac{\Delta^2}{n}}$	—
756	197460,75	317800,98	—	—	Метод спутниковых геодезических измерений (определений)	$M_t = \sqrt{\frac{\Delta^2}{n}}$	—
757	197434,33	317786,77	—	—	Метод спутниковых геодезических измерений (определений)	$M_t = \sqrt{\frac{\Delta^2}{n}}$	—
758	197443,81	317769,15	—	—	Метод спутниковых геодезических измерений (определений)	$M_t = \sqrt{\frac{\Delta^2}{n}}$	—

КАРТА-ПЛАН ТЕРРИТОРИИ

Сведения об уточняемых земельных участках, необходимые для исправления реестровых ошибок в сведениях о местоположении их границ

н1172У	—	—	197462,78	317777,17	Метод спутниковых геодезических измерений (определений)	$M_t = \sqrt{\frac{\Delta^2}{n}}$	—

2. Сведения о частях границ уточняемого земельного участка с кадастровым номером 05:44:000041:1684

Обозначение части границ		Горизонтальное проложение (S), м	Описание прохождения части границ	Сведения о согласовании местоположения границ(согласовано/спорное)
от т.	до т.			
1	2	3	4	5
н1172У	н1173У	8,04	—	согласовано
н1173У	н1174У	22,29	—	согласовано
н1174У	н1175У	28,47	—	согласовано
н1175У	н645У	22,94	—	согласовано
н645У	н1172У	20,98	—	согласовано

3. Характеристики уточняемого земельного участка с кадастровым номером 05:44:000041:1684

№ п/п	Наименование характеристик земельного участка	Значение характеристики
1	2	3
1.	Сведения об адресе земельного участка	Республика Дагестан, г. Буйнакск, ул. 3-я Манасаульская, д. 2 (уникальный номер в ГАР: fab58303-fb09-422e-aeb7-6fdb5dfe7941)
1.1.	Сведения об ином месте нахождения земельного участка, не являющегося объектом адресации, в структурированном виде	—
1.2.	Дополнительные сведения о месте нахождения земельного участка	—
2.	Площадь земельного участка ± величина погрешности определения(вычисления) площади (**Р ± ΔР**), **м²**	648±9
3.	Формула, примененная для вычисления предельной погрешности определения площади земельного участка, с подставленными значениями и итоговые (вычисленные) значения (**ΔР**), м2	$\Delta P = 3{,}5 \cdot M_t \cdot \sqrt{P_{док}} = 3{,}5 \cdot 0{,}10 \cdot \sqrt{600} = 9$
4.	Площадь земельного участка согласно сведениям Единого государственного реестра недвижимости (**Ркад**), **м²**	600
5.	Оценка расхождения **Р** и **Ркад (Р – Ркад), м²**	48
6.	Предельный минимальный и максимальный размеры земельного участка (**Рмин и Рмакс), м²**	—
7.	Кадастровый или иной государственный учетный номер (инвентарный)	05:44:000041:1732

КАРТА-ПЛАН ТЕРРИТОРИИ

Сведения об уточняемых земельных участках, необходимые для исправления реестровых ошибок в сведениях о местоположении их границ

1	2	3
	здания, сооружения, объекта незавершенного строительства, расположенного на земельном участке	
8.	Вид (виды) разрешенного использования	ведение садоводства
8.1.	Дополнительные сведения об использовании земельного участка	—
9.	Сведения о земельных участках (землях общего пользования, территории общего пользования), посредством которых обеспечивается доступ	—
10.	Иные сведения	—

4. Пояснения к сведениям об уточняемом земельном участке с кадастровым номером 05:44:000041:1684 :

1.	—

1. Сведения о характерных точках границ уточняемого земельного участка с кадастровым номером 05:44:000041:1685

Система координат МСК-05 **Зона №** 1

Обозначение характерных точек границ	Координаты, м				Метод определения координат	Формулы, примененные для расчета средней квадратической погрешности определения координат характерных точек границ (M_t), с подставленными в такие формулы значениями и итоговые (вычисленные) значения M_t, м	Описание закрепления точки
	содержатся в Едином государственном реестре недвижимости		определены в результате выполнения комплексных кадастровых работ				
	X	Y	X	Y			
1	2	3	4	5	6	7	8
н585У	—	—	197759,22	317797,92	Метод спутниковых геодезических измерений (определений)	$M_t = \sqrt{\frac{\Delta^2}{n}}$	—
н586У	—	—	197760,48	317798,41	Метод спутниковых геодезических измерений (определений)	$M_t = \sqrt{\frac{\Delta^2}{n}}$	—
н587У	—	—	197754,87	317816,88	Метод спутниковых геодезических измерений (определений)	$M_t = \sqrt{\frac{\Delta^2}{n}}$	—

КАРТА-ПЛАН ТЕРРИТОРИИ

Сведения об уточняемых земельных участках, необходимые для исправления реестровых ошибок в сведениях о местоположении их границ

н588У	—	—	197724,84	317806,77	Метод спутниковых геодезических измерений (определений)	$M_t = \sqrt{\frac{\Delta^2}{n}}$	—
н589У	—	—	197732,70	317788,01	Метод спутниковых геодезических измерений (определений)	$M_t = \sqrt{\frac{\Delta^2}{n}}$	—
527	197757,35	317797,40	—	—	Метод спутниковых геодезических измерений (определений)	$M_t = \sqrt{\frac{\Delta^2}{n}}$	—
752	197760,47	317798,60	—	—	Метод спутниковых геодезических измерений (определений)	$M_t = \sqrt{\frac{\Delta^2}{n}}$	—
753	197755,24	317816,47	—	—	Метод спутниковых геодезических измерений (определений)	$M_t = \sqrt{\frac{\Delta^2}{n}}$	—
754	197724,44	317805,08	—	—	Метод спутниковых геодезических измерений (определений)	$M_t = \sqrt{\frac{\Delta^2}{n}}$	—
528	197731,15	317787,52	—	—	Метод спутниковых геодезических измерений (определений)	$M_t = \sqrt{\frac{\Delta^2}{n}}$	—
н585У	—	—	197759,22	317797,92	Метод спутниковых геодезических измерений (определений)	$M_t = \sqrt{\frac{\Delta^2}{n}}$	—

КАРТА-ПЛАН ТЕРРИТОРИИ

Сведения об уточняемых земельных участках, необходимые для исправления реестровых ошибок в сведениях о местоположении их границ

2. Сведения о частях границ уточняемого земельного участка с кадастровым номером 05:44:000041:1685

Обозначение части границ		Горизонтальное проложение (S), м	Описание прохождения части границ	Сведения о согласовании местоположения границ(согласовано/спорное)
от т.	до т.			
1	2	3	4	5
н585У	н586У	1,35	—	согласовано
н586У	н587У	19,30	—	согласовано
н587У	н588У	31,69	—	согласовано
н588У	н589У	20,34	—	согласовано
н589У	н585У	28,31	—	согласовано

3. Характеристики уточняемого земельного участка с кадастровым номером 05:44:000041:1685

№ п/п	Наименование характеристик земельного участка	Значение характеристики
1	2	3
1.	Сведения об адресе земельного участка	Республика Дагестан, г. Буйнакск, снт Дружба-2, уч. 372 а
1.1.	Сведения об ином месте нахождения земельного участка, не являющегося объектом адресации, в структурированном виде	—
1.2.	Дополнительные сведения о месте нахождения земельного участка	—
2.	Площадь земельного участка ± величина погрешности определения(вычисления) площади (**Р ± ΔР**), **м^2**	607±9
3.	Формула, примененная для вычисления предельной погрешности определения площади земельного участка, с подставленными значениями и итоговые (вычисленные) значения (**ΔР**), м2	$\Delta P = 3{,}5 \cdot M_t \cdot \sqrt{P_{док}} = 3{,}5 \cdot 0{,}10 \cdot \sqrt{600} = 9$
4.	Площадь земельного участка согласно сведениям Единого государственного реестра недвижимости (**Ркад**), **м^2**	600
5.	Оценка расхождения **Р** и **Ркад (Р – Ркад), м^2**	7
6.	Предельный минимальный и максимальный размеры земельного участка (**Рмин и Рмакс), м^2**	—
7.	Кадастровый или иной государственный учетный номер (инвентарный) здания, сооружения, объекта незавершенного строительства, расположенного на земельном участке	—
8.	Вид (виды) разрешенного использования	Для ведения гражданами садоводства и огородничества
8.1.	Дополнительные сведения об использовании земельного участка	—
9.	Сведения о земельных участках (землях общего пользования, территории	—

КАРТА-ПЛАН ТЕРРИТОРИИ

Сведения об уточняемых земельных участках, необходимые для исправления реестровых ошибок в сведениях о местоположении их границ

1	2	3
	общего пользования), посредством которых обеспечивается доступ	
10.	Иные сведения	—

4. Пояснения к сведениям об уточняемом земельном участке с кадастровым номером 05:44:000041:1685 :

1.	—

1. Сведения о характерных точках границ уточняемого земельного участка с кадастровым номером 05:44:000041:1686

Система координат МСК-05 **Зона №** 1

Обозначение характерных точек границ	Координаты, м				Метод определения координат	Формулы, примененные для расчета средней квадратической погрешности определения координат характерных точек границ (M_t), с подставленными в такие формулы значениями и итоговые (вычисленные) значения M_t, м	Описание закрепления точки
	содержатся в Едином государственном реестре недвижимости		определены в результате выполнения комплексных кадастровых работ				
	X	Y	X	Y			
1	2	3	4	5	6	7	8
н590У	—	—	197493,92	317149,08	Метод спутниковых геодезических измерений (определений)	$M_t = \sqrt{\frac{\Delta^2}{n}}$	—
н591У	—	—	197499,90	317154,26	Метод спутниковых геодезических измерений (определений)	$M_t = \sqrt{\frac{\Delta^2}{n}}$	—
н592У	—	—	197489,06	317166,16	Метод спутниковых геодезических измерений (определений)	$M_t = \sqrt{\frac{\Delta^2}{n}}$	—
н593У	—	—	197481,07	317174,62	Метод спутниковых геодезических измерений (определений)	$M_t = \sqrt{\frac{\Delta^2}{n}}$	—

КАРТА-ПЛАН ТЕРРИТОРИИ

Сведения об уточняемых земельных участках, необходимые для исправления реестровых ошибок в сведениях о местоположении их границ

н594У	—	—	197466,02	317190,26	Метод спутниковых геодезических измерений (определений)	$M_t = \sqrt{\frac{\Delta^2}{n}}$	—
н595У	—	—	197457,46	317182,50	Метод спутниковых геодезических измерений (определений)	$M_t = \sqrt{\frac{\Delta^2}{n}}$	—
н596У	—	—	197459,80	317180,00	Метод спутниковых геодезических измерений (определений)	$M_t = \sqrt{\frac{\Delta^2}{n}}$	—
н597У	—	—	197471,11	317167,09	Метод спутниковых геодезических измерений (определений)	$M_t = \sqrt{\frac{\Delta^2}{n}}$	—
н598У	—	—	197489,31	317146,96	Метод спутниковых геодезических измерений (определений)	$M_t = \sqrt{\frac{\Delta^2}{n}}$	—
н599У	—	—	197492,81	317150,22	Метод спутниковых геодезических измерений (определений)	$M_t = \sqrt{\frac{\Delta^2}{n}}$	—
764	197495,93	317149,19	—	—	Метод спутниковых геодезических измерений (определений)	$M_t = \sqrt{\frac{\Delta^2}{n}}$	—
765	197501,09	317153,45	—	—	Метод спутниковых геодезических измерений (определений)	$M_t = \sqrt{\frac{\Delta^2}{n}}$	—
766	197489,88	317167,28	—	—	Метод спутниковых геодезических	$M_t = \sqrt{\frac{\Delta^2}{n}}$	—

КАРТА-ПЛАН ТЕРРИТОРИИ

Сведения об уточняемых земельных участках, необходимые для исправления реестровых ошибок в сведениях о местоположении их границ

					измерений (определений)		
767	197482,54	317174,54	—	—	Метод спутниковых геодезических измерений (определений)	$M_t = \sqrt{\frac{\Delta^2}{n}}$	—
768	197467,83	317187,91	—	—	Метод спутниковых геодезических измерений (определений)	$M_t = \sqrt{\frac{\Delta^2}{n}}$	—
219	197458,74	317179,04	—	—	Метод спутниковых геодезических измерений (определений)	$M_t = \sqrt{\frac{\Delta^2}{n}}$	—
204	197471,73	317166,43	—	—	Метод спутниковых геодезических измерений (определений)	$M_t = \sqrt{\frac{\Delta^2}{n}}$	—
203	197491,23	317147,48	—	—	Метод спутниковых геодезических измерений (определений)	$M_t = \sqrt{\frac{\Delta^2}{n}}$	—
769	197494,36	317150,02	—	—	Метод спутниковых геодезических измерений (определений)	$M_t = \sqrt{\frac{\Delta^2}{n}}$	—
н590У	—	—	197493,92	317149,08	Метод спутниковых геодезических измерений (определений)	$M_t = \sqrt{\frac{\Delta^2}{n}}$	—

2. Сведения о частях границ уточняемого земельного участка с кадастровым номером 05:44:000041:1686

Обозначение части границ		Горизонтальное проложение (S), м	Описание прохождения части границ	Сведения о согласовании местоположения границ(согласовано/спорное)
от т.	до т.			

КАРТА-ПЛАН ТЕРРИТОРИИ

Сведения об уточняемых земельных участках, необходимые для исправления реестровых ошибок в сведениях о местоположении их границ

1	2	3	4	5
н590У	н591У	7,91	—	согласовано
н591У	н592У	16,10	—	согласовано
н592У	н593У	11,64	—	согласовано
н593У	н594У	21,71	—	согласовано
н594У	н595У	11,55	—	согласовано
н595У	н596У	3,42	—	согласовано
н596У	н597У	17,16	—	согласовано
н597У	н598У	27,14	—	согласовано
н598У	н599У	4,78	—	согласовано
н599У	н590У	1,59	—	согласовано

3. Характеристики уточняемого земельного участка с кадастровым номером 05:44:000041:1686

№ п/п	Наименование характеристик земельного участка	Значение характеристики
1	2	3
1.	Сведения об адресе земельного участка	Республика Дагестан, г. Буйнакск, снт Дружба-2, уч. 43.
1.1.	Сведения об ином месте нахождения земельного участка, не являющегося объектом адресации, в структурированном виде	—
1.2.	Дополнительные сведения о месте нахождения земельного участка	—
2.	Площадь земельного участка ± величина погрешности определения(вычисления) площади (**Р ± ΔР**), **м^2**	601±9
3.	Формула, примененная для вычисления предельной погрешности определения площади земельного участка, с подставленными значениями и итоговые (вычисленные) значения (**ΔР**), м2	$\Delta P = 3{,}5 \cdot M_t \cdot \sqrt{P_{док}} = 3{,}5 \cdot 0{,}10 \cdot \sqrt{600} = 9$
4.	Площадь земельного участка согласно сведениям Единого государственного реестра недвижимости (**Ркад**), **м^2**	600
5.	Оценка расхождения **Р** и **Ркад (Р – Ркад), м^2**	1
6.	Предельный минимальный и максимальный размеры земельного участка (**Рмин и Рмакс), м^2**	—
7.	Кадастровый или иной государственный учетный номер (инвентарный) здания, сооружения, объекта незавершенного строительства, расположенного на земельном участке	—
8.	Вид (виды) разрешенного использования	Садоводство
8.1.	Дополнительные сведения об использовании земельного участка	—

КАРТА-ПЛАН ТЕРРИТОРИИ

Сведения об уточняемых земельных участках, необходимые для исправления реестровых ошибок в сведениях о местоположении их границ

1	2	3
9.	Сведения о земельных участках (землях общего пользования, территории общего пользования), посредством которых обеспечивается доступ	—
10.	Иные сведения	—

4. Пояснения к сведениям об уточняемом земельном участке с кадастровым номером 05:44:000041:1686 :

1.	—

1. Сведения о характерных точках границ уточняемого земельного участка с кадастровым номером 05:44:000041:1687

Система координат МСК-05 **Зона №** 1

Обозначение характерных точек границ	Координаты, м				Метод определения координат	Формулы, примененные для расчета средней квадратической погрешности определения координат характерных точек границ (M_t), с подставленными в такие формулы значениями и итоговые (вычисленные) значения M_t, м	Описание закрепления точки
	содержатся в Едином государственном реестре недвижимости		определены в результате выполнения комплексных кадастровых работ				
	X	Y	X	Y			
1	2	3	4	5	6	7	8
н486У	—	—	197106,04	317454,08	Метод спутниковых геодезических измерений (определений)	$M_t = \sqrt{\frac{\Delta^2}{n}}$	—
н1013У	—	—	197098,51	317483,84	Метод спутниковых геодезических измерений (определений)	$M_t = \sqrt{\frac{\Delta^2}{n}}$	—
н834У	—	—	197079,05	317480,27	Метод спутниковых геодезических измерений (определений)	$M_t = \sqrt{\frac{\Delta^2}{n}}$	—
н164У	—	—	197086,04	317450,63	Метод спутниковых геодезических измерений (определений)	$M_t = \sqrt{\frac{\Delta^2}{n}}$	—

КАРТА-ПЛАН ТЕРРИТОРИИ

Сведения об уточняемых земельных участках, необходимые для исправления реестровых ошибок в сведениях о местоположении их границ

770	197106,22	317455,78	—	—	Метод спутниковых геодезических измерений (определений)	$M_t = \sqrt{\frac{\Delta^2}{n}}$	—
771	197098,13	317485,48	—	—	Метод спутниковых геодезических измерений (определений)	$M_t = \sqrt{\frac{\Delta^2}{n}}$	—
772	197079,81	317480,71	—	—	Метод спутниковых геодезических измерений (определений)	$M_t = \sqrt{\frac{\Delta^2}{n}}$	—
773	197086,82	317450,71	—	—	Метод спутниковых геодезических измерений (определений)	$M_t = \sqrt{\frac{\Delta^2}{n}}$	—
н486У	—	—	197106,04	317454,08	Метод спутниковых геодезических измерений (определений)	$M_t = \sqrt{\frac{\Delta^2}{n}}$	—

2. Сведения о частях границ уточняемого земельного участка с кадастровым номером 05:44:000041:1687

Обозначение части границ		Горизонтальное проложение (S), м	Описание прохождения части границ	Сведения о согласовании местоположения границ(согласовано/спорное)
от т.	до т.			
1	2	3	4	5
н486У	н1013У	30,70	—	согласовано
н1013У	н834У	19,78	—	согласовано
н834У	н164У	30,45	—	согласовано
н164У	н486У	20,30	—	согласовано

3. Характеристики уточняемого земельного участка с кадастровым номером 05:44:000041:1687

№ п/п	Наименование характеристик земельного участка	Значение характеристики
1	2	3
1.	Сведения об адресе земельного участка	Республика Дагестан, г.Буйнакск, снт. Дружба-2, уч.224
1.1.	Сведения об ином месте нахождения земельного участка, не являющегося	—

КАРТА-ПЛАН ТЕРРИТОРИИ

Сведения об уточняемых земельных участках, необходимые для исправления реестровых ошибок в сведениях о местоположении их границ

1	2	3
	объектом адресации, в структурированном виде	
1.2.	Дополнительные сведения о месте нахождения земельного участка	—
2.	Площадь земельного участка ± величина погрешности определения(вычисления) площади (**Р ± ΔР**), **м²**	611±9
3.	Формула, примененная для вычисления предельной погрешности определения площади земельного участка, с подставленными значениями и итоговые (вычисленные) значения (**ΔР**), м2	$\Delta P = 3{,}5 \cdot M_t \cdot \sqrt{P_{док}} = 3{,}5 \cdot 0{,}10 \cdot \sqrt{600} = 9$
4.	Площадь земельного участка согласно сведениям Единого государственного реестра недвижимости (**Ркад**), **м²**	600
5.	Оценка расхождения **Р** и **Ркад (Р – Ркад), м²**	11
6.	Предельный минимальный и максимальный размеры земельного участка (**Рмин и Рмакс), м²**	—
7.	Кадастровый или иной государственный учетный номер (инвентарный) здания, сооружения, объекта незавершенного строительства, расположенного на земельном участке	—
8.	Вид (виды) разрешенного использования	Садоводство
8.1.	Дополнительные сведения об использовании земельного участка	—
9.	Сведения о земельных участках (землях общего пользования, территории общего пользования), посредством которых обеспечивается доступ	—
10.	Иные сведения	—

4. Пояснения к сведениям об уточняемом земельном участке с кадастровым номером 05:44:000041:1687 :

1.	—

1. Сведения о характерных точках границ уточняемого земельного участка с кадастровым номером 05:44:000041:1689

Система координат МСК-05 **Зона №** 1

Обозначение характерных точек границ	Координаты, м				Метод определения координат	Формулы, примененные для расчета средней квадратической погрешности определения координат характерных точек границ (M_t), с подставленными в такие формулы значениями и итоговые (вычисленные) значения M_t, м	Описание закрепления точки
	содержатся в Едином государственном реестре недвижимости		определены в результате выполнения комплексных кадастровых работ				
	X	Y	X	Y			

КАРТА-ПЛАН ТЕРРИТОРИИ

Сведения об уточняемых земельных участках, необходимые для исправления реестровых ошибок в сведениях о местоположении их границ

1	2	3	4	5	6	7	8
н512У	—	—	197958,21	317645,64	Метод спутниковых геодезических измерений (определений)	$M_t = \sqrt{\frac{\Delta^2}{n}}$	—
н600У	—	—	197973,78	317667,83	Метод спутниковых геодезических измерений (определений)	$M_t = \sqrt{\frac{\Delta^2}{n}}$	—
н601У	—	—	197965,69	317673,71	Метод спутниковых геодезических измерений (определений)	$M_t = \sqrt{\frac{\Delta^2}{n}}$	—
н602У	—	—	197939,43	317637,56	Метод спутниковых геодезических измерений (определений)	$M_t = \sqrt{\frac{\Delta^2}{n}}$	—
н513У	—	—	197947,98	317631,12	Метод спутниковых геодезических измерений (определений)	$M_t = \sqrt{\frac{\Delta^2}{n}}$	—
785	197947,34	317631,42	—	—	Метод спутниковых геодезических измерений (определений)	$M_t = \sqrt{\frac{\Delta^2}{n}}$	—
786	197973,78	317667,83	—	—	Метод спутниковых геодезических измерений (определений)	$M_t = \sqrt{\frac{\Delta^2}{n}}$	—
787	197965,69	317673,71	—	—	Метод спутниковых геодезических измерений (определений)	$M_t = \sqrt{\frac{\Delta^2}{n}}$	—

КАРТА-ПЛАН ТЕРРИТОРИИ

Сведения об уточняемых земельных участках, необходимые для исправления реестровых ошибок в сведениях о местоположении их границ

788	197939,25	317637,30	—	—	Метод спутниковых геодезических измерений (определений)	$M_t = \sqrt{\frac{\Delta^2}{n}}$	—
н512У	—	—	197958,21	317645,64	Метод спутниковых геодезических измерений (определений)	$M_t = \sqrt{\frac{\Delta^2}{n}}$	—

2. Сведения о частях границ уточняемого земельного участка с кадастровым номером 05:44:000041:1689

Обозначение части границ		Горизонтальное проложение (S), м	Описание прохождения части границ	Сведения о согласовании местоположения границ(согласовано/спорное)
от т.	до т.			
1	2	3	4	5
н512У	н600У	27,11	—	согласовано
н600У	н601У	10,00	—	согласовано
н601У	н602У	44,68	—	согласовано
н602У	н513У	10,70	—	согласовано
н513У	н512У	17,76	—	согласовано

3. Характеристики уточняемого земельного участка с кадастровым номером 05:44:000041:1689

№ п/п	Наименование характеристик земельного участка	Значение характеристики
1	2	3
1.	Сведения об адресе земельного участка	Республика Дагестан, г. Буйнакск, снт Дружба-2, уч. 354
1.1.	Сведения об ином месте нахождения земельного участка, не являющегося объектом адресации, в структурированном виде	—
1.2.	Дополнительные сведения о месте нахождения земельного участка	—
2.	Площадь земельного участка ± величина погрешности определения(вычисления) площади (**Р ± ΔР**), **м²**	464±7
3.	Формула, примененная для вычисления предельной погрешности определения площади земельного участка, с подставленными значениями и итоговые (вычисленные) значения (**ΔР**), м2	$\Delta P = 3,5 \cdot M_t \cdot \sqrt{P_{док}} = 3,5 \cdot 0,10 \cdot \sqrt{450} = 7$
4.	Площадь земельного участка согласно сведениям Единого государственного реестра недвижимости (**Ркад**), **м²**	450
5.	Оценка расхождения **Р** и **Ркад (Р – Ркад), м²**	14

КАРТА-ПЛАН ТЕРРИТОРИИ

Сведения об уточняемых земельных участках, необходимые для исправления реестровых ошибок в сведениях о местоположении их границ

1	2	3
6.	Предельный минимальный и максимальный размеры земельного участка (**Рмин и Рмакс), м^2**	—
7.	Кадастровый или иной государственный учетный номер (инвентарный) здания, сооружения, объекта незавершенного строительства, расположенного на земельном участке	05:44:000041:1918
8.	Вид (виды) разрешенного использования	Ведение садоводство
8.1.	Дополнительные сведения об использовании земельного участка	—
9.	Сведения о земельных участках (землях общего пользования, территории общего пользования), посредством которых обеспечивается доступ	—
10.	Иные сведения	—

4. Пояснения к сведениям об уточняемом земельном участке с кадастровым номером 05:44:000041:1689 :

1.	—

1. Сведения о характерных точках границ уточняемого земельного участка с кадастровым номером 05:44:000041:1692

Система координат МСК-05 **Зона № 1**

Обозначение характерных точек границ	Координаты, м				Метод определения координат	Формулы, примененные для расчета средней квадратической погрешности определения координат характерных точек границ (M_t), с подставленными в такие формулы значениями и итоговые (вычисленные) значения M_t, м	Описание закрепления точки
	содержатся в Едином государственном реестре недвижимости		определены в результате выполнения комплексных кадастровых работ				
	X	Y	X	Y			
1	2	3	4	5	6	7	8
н537У	—	—	196879,87	317166,68	Метод спутниковых геодезических измерений (определений)	$M_t = \sqrt{\frac{\Delta^2}{n}}$	—
н607У	—	—	196864,69	317180,22	Метод спутниковых геодезических измерений (определений)	$M_t = \sqrt{\frac{\Delta^2}{n}}$	—

КАРТА-ПЛАН ТЕРРИТОРИИ

Сведения об уточняемых земельных участках, необходимые для исправления реестровых ошибок в сведениях о местоположении их границ

н608У	—	—	196846,52	317165,90	Метод спутниковых геодезических измерений (определений)	$M_t = \sqrt{\frac{\Delta^2}{n}}$	—
н609У	—	—	196845,70	317153,78	Метод спутниковых геодезических измерений (определений)	$M_t = \sqrt{\frac{\Delta^2}{n}}$	—
н538У	—	—	196852,51	317146,58	Метод спутниковых геодезических измерений (определений)	$M_t = \sqrt{\frac{\Delta^2}{n}}$	—
662	196879,87	317166,68	—	—	Метод спутниковых геодезических измерений (определений)	$M_t = \sqrt{\frac{\Delta^2}{n}}$	—
794	196864,69	317180,22	—	—	Метод спутниковых геодезических измерений (определений)	$M_t = \sqrt{\frac{\Delta^2}{n}}$	—
795	196846,52	317165,90	—	—	Метод спутниковых геодезических измерений (определений)	$M_t = \sqrt{\frac{\Delta^2}{n}}$	—
796	196845,70	317153,78	—	—	Метод спутниковых геодезических измерений (определений)	$M_t = \sqrt{\frac{\Delta^2}{n}}$	—
663	196852,51	317146,58	—	—	Метод спутниковых геодезических измерений (определений)	$M_t = \sqrt{\frac{\Delta^2}{n}}$	—
н537У	—	—	196879,87	317166,68	Метод спутниковых геодезических	$M_t = \sqrt{\frac{\Delta^2}{n}}$	—

КАРТА-ПЛАН ТЕРРИТОРИИ

Сведения об уточняемых земельных участках, необходимые для исправления реестровых ошибок в сведениях о местоположении их границ

					измерений (определений)		

2. Сведения о частях границ уточняемого земельного участка с кадастровым номером 05:44:000041:1692

Обозначение части границ		Горизонтальное проложение (S), м	Описание прохождения части границ	Сведения о согласовании местоположения границ(согласовано/спорное)
от т.	до т.			
1	2	3	4	5
н537У	н607У	20,34	—	согласовано
н607У	н608У	23,13	—	согласовано
н608У	н609У	12,15	—	согласовано
н609У	н538У	9,91	—	согласовано
н538У	н537У	33,95	—	согласовано

3. Характеристики уточняемого земельного участка с кадастровым номером 05:44:000041:1692

№ п/п	Наименование характеристик земельного участка	Значение характеристики
1	2	3
1.	Сведения об адресе земельного участка	—
1.1.	Сведения об ином месте нахождения земельного участка, не являющегося объектом адресации, в структурированном виде	Республика Дагестан, г Буйнакск, снт "Дружба-2", уч 437
1.2.	Дополнительные сведения о месте нахождения земельного участка	—
2.	Площадь земельного участка ± величина погрешности определения(вычисления) площади (**Р ± ΔР**), **м^2**	600±9
3.	Формула, примененная для вычисления предельной погрешности определения площади земельного участка, с подставленными значениями и итоговые (вычисленные) значения (**ΔР**), м2	$\Delta P = 3{,}5 \cdot M_t \cdot \sqrt{P_{док}} = 3{,}5 \cdot 0{,}10 \cdot \sqrt{600} = 9$
4.	Площадь земельного участка согласно сведениям Единого государственного реестра недвижимости (**Ркад**), **м^2**	600
5.	Оценка расхождения **Р** и **Ркад (Р – Ркад), м^2**	0
6.	Предельный минимальный и максимальный размеры земельного участка (**Рмин и Рмакс), м^2**	—
7.	Кадастровый или иной государственный учетный номер (инвентарный) здания, сооружения, объекта незавершенного строительства, расположенного на земельном участке	—
8.	Вид (виды) разрешенного использования	для индивидуального жилищного строительства

КАРТА-ПЛАН ТЕРРИТОРИИ

Сведения об уточняемых земельных участках, необходимые для исправления реестровых ошибок в сведениях о местоположении их границ

1	2	3
8.1.	Дополнительные сведения об использовании земельного участка	—
9.	Сведения о земельных участках (землях общего пользования, территории общего пользования), посредством которых обеспечивается доступ	—
10.	Иные сведения	—

4. Пояснения к сведениям об уточняемом земельном участке с кадастровым номером 05:44:000041:1692 :

1.	—

1. Сведения о характерных точках границ уточняемого земельного участка с кадастровым номером 05:44:000041:1694

Система координат МСК-05 **Зона №** 1

Обозначение характерных точек границ	Координаты, м				Метод определения координат	Формулы, примененные для расчета средней квадратической погрешности определения координат характерных точек границ (M_t), с подставленными в такие формулы значениями и итоговые (вычисленные) значения M_t, м	Описание закрепления точки
	содержатся в Едином государственном реестре недвижимости		определены в результате выполнения комплексных кадастровых работ				
	X	Y	X	Y			
1	2	3	4	5	6	7	8
н665У	—	—	197137,12	316904,80	Метод спутниковых геодезических измерений (определений)	$M_t = \sqrt{\frac{\Delta^2}{n}}$	—
н666У	—	—	197156,85	316927,97	Метод спутниковых геодезических измерений (определений)	$M_t = \sqrt{\frac{\Delta^2}{n}}$	—
н667У	—	—	197143,52	316939,16	Метод спутниковых геодезических измерений (определений)	$M_t = \sqrt{\frac{\Delta^2}{n}}$	—
н668У	—	—	197134,14	316928,12	Метод спутниковых геодезических измерений	$M_t = \sqrt{\frac{\Delta^2}{n}}$	—

КАРТА-ПЛАН ТЕРРИТОРИИ

Сведения об уточняемых земельных участках, необходимые для исправления реестровых ошибок в сведениях о местоположении их границ

					(определений)		
н669У	—	—	197124,11	316915,60	Метод спутниковых геодезических измерений (определений)	$M_t = \sqrt{\frac{\Delta^2}{n}}$	—
778	197135,01	316904,53	—	—	Метод спутниковых геодезических измерений (определений)	$M_t = \sqrt{\frac{\Delta^2}{n}}$	—
779	197156,24	316928,01	—	—	Метод спутниковых геодезических измерений (определений)	$M_t = \sqrt{\frac{\Delta^2}{n}}$	—
780	197143,21	316938,79	—	—	Метод спутниковых геодезических измерений (определений)	$M_t = \sqrt{\frac{\Delta^2}{n}}$	—
781	197138,41	316934,50	—	—	Метод спутниковых геодезических измерений (определений)	$M_t = \sqrt{\frac{\Delta^2}{n}}$	—
782	197134,14	316928,12	—	—	Метод спутниковых геодезических измерений (определений)	$M_t = \sqrt{\frac{\Delta^2}{n}}$	—
783	197123,31	316914,56	—	—	Метод спутниковых геодезических измерений (определений)	$M_t = \sqrt{\frac{\Delta^2}{n}}$	—
784	197126,73	316910,69	—	—	Метод спутниковых геодезических измерений (определений)	$M_t = \sqrt{\frac{\Delta^2}{n}}$	—

КАРТА-ПЛАН ТЕРРИТОРИИ

Сведения об уточняемых земельных участках, необходимые для исправления реестровых ошибок в сведениях о местоположении их границ

н665У	—	—	197137,12	316904,80	Метод спутниковых геодезических измерений (определений)	$M_t = \sqrt{\frac{\Delta^2}{n}}$	—

2. Сведения о частях границ уточняемого земельного участка с кадастровым номером 05:44:000041:1694

Обозначение части границ		Горизонтальное проложение (S), м	Описание прохождения части границ	Сведения о согласовании местоположения границ(согласовано/спорное)
от т.	до т.			
1	2	3	4	5
н665У	н666У	30,43	—	согласовано
н666У	н667У	17,40	—	согласовано
н667У	н668У	14,49	—	согласовано
н668У	н669У	16,04	—	согласовано
н669У	н665У	16,91	—	согласовано

3. Характеристики уточняемого земельного участка с кадастровым номером 05:44:000041:1694

№ п/п	Наименование характеристик земельного участка	Значение характеристики
1	2	3
1.	Сведения об адресе земельного участка	—
1.1.	Сведения об ином месте нахождения земельного участка, не являющегося объектом адресации, в структурированном виде	Республика Дагестан, г Буйнакск, "Дружба-2" снт, 161 уч
1.2.	Дополнительные сведения о месте нахождения земельного участка	—
2.	Площадь земельного участка ± величина погрешности определения(вычисления) площади (**Р ± ΔР**), **м²**	526±8
3.	Формула, примененная для вычисления предельной погрешности определения площади земельного участка, с подставленными значениями и итоговые (вычисленные) значения (**ΔР**), м2	$\Delta P = 3,5 \cdot M_t \cdot \sqrt{P_{док}} = 3,5 \cdot 0,10 \cdot \sqrt{524} = 8$
4.	Площадь земельного участка согласно сведениям Единого государственного реестра недвижимости (**Ркад**), **м²**	524
5.	Оценка расхождения **Р** и **Ркад (Р – Ркад), м²**	2
6.	Предельный минимальный и максимальный размеры земельного участка (**Рмин и Рмакс), м²**	—
7.	Кадастровый или иной государственный учетный номер (инвентарный) здания, сооружения, объекта незавершенного строительства,	—

КАРТА-ПЛАН ТЕРРИТОРИИ

Сведения об уточняемых земельных участках, необходимые для исправления реестровых ошибок в сведениях о местоположении их границ

1	2	3
	расположенного на земельном участке	
8.	Вид (виды) разрешенного использования	для ведения садоводства
8.1.	Дополнительные сведения об использовании земельного участка	—
9.	Сведения о земельных участках (землях общего пользования, территории общего пользования), посредством которых обеспечивается доступ	—
10.	Иные сведения	—

4. Пояснения к сведениям об уточняемом земельном участке с кадастровым номером 05:44:000041:1694 :

1.	—

1. Сведения о характерных точках границ уточняемого земельного участка с кадастровым номером 05:44:000041:1695

Система координат МСК-05 **Зона №** 1

Обозначение характерных точек границ	Координаты, м				Метод определения координат	Формулы, примененные для расчета средней квадратической погрешности определения координат характерных точек границ (M_t), с подставленными в такие формулы значениями и итоговые (вычисленные) значения M_t, м	Описание закрепления точки
	содержатся в Едином государственном реестре недвижимости		определены в результате выполнения комплексных кадастровых работ				
	X	Y	X	Y			
1	2	3	4	5	6	7	8
н421У	—	—	197178,37	317015,02	Метод спутниковых геодезических измерений (определений)	$M_t = \sqrt{\frac{\Delta^2}{n}}$	—
н420У	—	—	197180,29	317040,89	Метод спутниковых геодезических измерений (определений)	$M_t = \sqrt{\frac{\Delta^2}{n}}$	—
н1106У	—	—	197161,16	317042,20	Метод спутниковых геодезических измерений (определений)	$M_t = \sqrt{\frac{\Delta^2}{n}}$	—

КАРТА-ПЛАН ТЕРРИТОРИИ

Сведения об уточняемых земельных участках, необходимые для исправления реестровых ошибок в сведениях о местоположении их границ

н653У	—	—	197158,05	317012,04	Метод спутниковых геодезических измерений (определений)	$M_t = \sqrt{\frac{\Delta^2}{n}}$	—
н652У	—	—	197177,88	317008,29	Метод спутниковых геодезических измерений (определений)	$M_t = \sqrt{\frac{\Delta^2}{n}}$	—
478	197178,09	317014,52	—	—	Метод спутниковых геодезических измерений (определений)	$M_t = \sqrt{\frac{\Delta^2}{n}}$	—
477	197180,48	317040,38	—	—	Метод спутниковых геодезических измерений (определений)	$M_t = \sqrt{\frac{\Delta^2}{n}}$	—
799	197160,56	317042,17	—	—	Метод спутниковых геодезических измерений (определений)	$M_t = \sqrt{\frac{\Delta^2}{n}}$	—
800	197158,05	317012,04	—	—	Метод спутниковых геодезических измерений (определений)	$M_t = \sqrt{\frac{\Delta^2}{n}}$	—
801	197177,76	317010,29	—	—	Метод спутниковых геодезических измерений (определений)	$M_t = \sqrt{\frac{\Delta^2}{n}}$	—
н421У	—	—	197178,37	317015,02	Метод спутниковых геодезических измерений (определений)	$M_t = \sqrt{\frac{\Delta^2}{n}}$	—

КАРТА-ПЛАН ТЕРРИТОРИИ

Сведения об уточняемых земельных участках, необходимые для исправления реестровых ошибок в сведениях о местоположении их границ

2. Сведения о частях границ уточняемого земельного участка с кадастровым номером 05:44:000041:1695

Обозначение части границ		Горизонтальное проложение (S), м	Описание прохождения части границ	Сведения о согласовании местоположения границ(согласовано/спорное)
от т.	до т.			
1	2	3	4	5
н421У	н420У	25,94	—	согласовано
н420У	н1106У	19,17	—	согласовано
н1106У	н653У	30,32	—	согласовано
н653У	н652У	20,18	—	согласовано
н652У	н421У	6,75	—	согласовано

3. Характеристики уточняемого земельного участка с кадастровым номером 05:44:000041:1695

№ п/п	Наименование характеристик земельного участка	Значение характеристики
1	2	3
1.	Сведения об адресе земельного участка	Республика Дагестан, г. Буйнакск, снт. Дружба-2, уч. 202
1.1.	Сведения об ином месте нахождения земельного участка, не являющегося объектом адресации, в структурированном виде	—
1.2.	Дополнительные сведения о месте нахождения земельного участка	—
2.	Площадь земельного участка ± величина погрешности определения(вычисления) площади (**Р ± ΔР**), **м^2**	618±9
3.	Формула, примененная для вычисления предельной погрешности определения площади земельного участка, с подставленными значениями и итоговые (вычисленные) значения (**ΔР**), м2	$\Delta P = 3{,}5 \cdot M_t \cdot \sqrt{P_{док}} = 3{,}5 \cdot 0{,}10 \cdot \sqrt{600} = 9$
4.	Площадь земельного участка согласно сведениям Единого государственного реестра недвижимости (**Ркад**), **м^2**	600
5.	Оценка расхождения **Р** и **Ркад (Р – Ркад), м^2**	18
6.	Предельный минимальный и максимальный размеры земельного участка (**Рмин и Рмакс), м^2**	—
7.	Кадастровый или иной государственный учетный номер (инвентарный) здания, сооружения, объекта незавершенного строительства, расположенного на земельном участке	—
8.	Вид (виды) разрешенного использования	Для ведения гражданами садоводства и огородничества
8.1.	Дополнительные сведения об использовании земельного участка	—
9.	Сведения о земельных участках (землях общего пользования, территории	—

КАРТА-ПЛАН ТЕРРИТОРИИ

Сведения об уточняемых земельных участках, необходимые для исправления реестровых ошибок в сведениях о местоположении их границ

1	2	3
	общего пользования), посредством которых обеспечивается доступ	
10.	Иные сведения	—

4. Пояснения к сведениям об уточняемом земельном участке с кадастровым номером 05:44:000041:1695 :

1.	—

1. Сведения о характерных точках границ уточняемого земельного участка с кадастровым номером 05:44:000041:1696

Система координат МСК-05 **Зона №** 1

Обозначение характерных точек границ	Координаты, м				Метод определения координат	Формулы, примененные для расчета средней квадратической погрешности определения координат характерных точек границ (M_t), с подставленными в такие формулы значениями и итоговые (вычисленные) значения M_t, м	Описание закрепления точки
	содержатся в Едином государственном реестре недвижимости		определены в результате выполнения комплексных кадастровых работ				
	X	Y	X	Y			
1	2	3	4	5	6	7	8
н1107У	—	—	197220,82	317007,28	Метод спутниковых геодезических измерений (определений)	$M_t = \sqrt{\frac{\Delta^2}{n}}$	—
н1108У	—	—	197222,57	317036,40	Метод спутниковых геодезических измерений (определений)	$M_t = \sqrt{\frac{\Delta^2}{n}}$	—
н419У	—	—	197203,37	317038,62	Метод спутниковых геодезических измерений (определений)	$M_t = \sqrt{\frac{\Delta^2}{n}}$	—
н418У	—	—	197201,01	317012,37	Метод спутниковых геодезических измерений (определений)	$M_t = \sqrt{\frac{\Delta^2}{n}}$	—

КАРТА-ПЛАН ТЕРРИТОРИИ

Сведения об уточняемых земельных участках, необходимые для исправления реестровых ошибок в сведениях о местоположении их границ

н1109У	—	—	197201,05	317007,47	Метод спутниковых геодезических измерений (определений)	$M_t = \sqrt{\frac{\Delta^2}{n}}$	—
н1110У	—	—	197220,75	317004,67	Метод спутниковых геодезических измерений (определений)	$M_t = \sqrt{\frac{\Delta^2}{n}}$	—
774	197220,79	317000,89	—	—	Метод спутниковых геодезических измерений (определений)	$M_t = \sqrt{\frac{\Delta^2}{n}}$	—
775	197222,25	317036,71	—	—	Метод спутниковых геодезических измерений (определений)	$M_t = \sqrt{\frac{\Delta^2}{n}}$	—
776	197205,90	317038,15	—	—	Метод спутниковых геодезических измерений (определений)	$M_t = \sqrt{\frac{\Delta^2}{n}}$	—
777	197203,72	317002,49	—	—	Метод спутниковых геодезических измерений (определений)	$M_t = \sqrt{\frac{\Delta^2}{n}}$	—
н1107У	—	—	197220,82	317007,28	Метод спутниковых геодезических измерений (определений)	$M_t = \sqrt{\frac{\Delta^2}{n}}$	—

2. Сведения о частях границ уточняемого земельного участка с кадастровым номером 05:44:000041:1696

Обозначение части границ		Горизонтальное проложение (S), м	Описание прохождения части границ	Сведения о согласовании местоположения границ(согласовано/спорное)
от т.	до т.			
1	2	3	4	5
н1107У	н1108У	29,17	—	согласовано

КАРТА-ПЛАН ТЕРРИТОРИИ

Сведения об уточняемых земельных участках, необходимые для исправления реестровых ошибок в сведениях о местоположении их границ

н1108У	н419У	19,33	—	согласовано
н419У	н418У	26,36	—	согласовано
н418У	н1109У	4,90	—	согласовано
н1109У	н1110У	19,90	—	согласовано
н1110У	н1107У	2,61	—	согласовано

3. Характеристики уточняемого земельного участка с кадастровым номером 05:44:000041:1696

№ п/п	Наименование характеристик земельного участка	Значение характеристики
1	2	3
1.	Сведения об адресе земельного участка	Респ Дагестан, г Буйнакск, ул. 7-я Озерная, уч-к 48
1.1.	Сведения об ином месте нахождения земельного участка, не являющегося объектом адресации, в структурированном виде	—
1.2.	Дополнительные сведения о месте нахождения земельного участка	—
2.	Площадь земельного участка ± величина погрешности определения(вычисления) площади (**Р ± ΔР**), **м^2**	622±9
3.	Формула, примененная для вычисления предельной погрешности определения площади земельного участка, с подставленными значениями и итоговые (вычисленные) значения (**ΔР**), м2	$\Delta P = 3{,}5 \cdot M_t \cdot \sqrt{P_{док}} = 3{,}5 \cdot 0{,}10 \cdot \sqrt{600} = 9$
4.	Площадь земельного участка согласно сведениям Единого государственного реестра недвижимости (**Ркад**), **м^2**	600
5.	Оценка расхождения **Р** и **Ркад (Р – Ркад), м^2**	22
6.	Предельный минимальный и максимальный размеры земельного участка (**Рмин и Рмакс), м^2**	—
7.	Кадастровый или иной государственный учетный номер (инвентарный) здания, сооружения, объекта незавершенного строительства, расположенного на земельном участке	—
8.	Вид (виды) разрешенного использования	Для ведения гражданами садоводства и огородничества
8.1.	Дополнительные сведения об использовании земельного участка	—
9.	Сведения о земельных участках (землях общего пользования, территории общего пользования), посредством которых обеспечивается доступ	—
10.	Иные сведения	—

4. Пояснения к сведениям об уточняемом земельном участке с кадастровым номером 05:44:000041:1696 :

1.	—

Лист №

КАРТА-ПЛАН ТЕРРИТОРИИ

Сведения об уточняемых земельных участках, необходимые для исправления реестровых ошибок в сведениях о местоположении их границ

1. Сведения о характерных точках границ уточняемого земельного участка с кадастровым номером 05:44:000041:1697

Система координат МСК-05 **Зона № 1**

Обозначение характерных точек границ	Координаты, м				Метод определения координат	Формулы, примененные для расчета средней квадратической погрешности определения координат характерных точек границ (M_t), с подставленными в такие формулы значениями и итоговые (вычисленные) значения M_t, м	Описание закрепления точки
	содержатся в Едином государственном реестре недвижимости		определены в результате выполнения комплексных кадастровых работ				
	X	Y	X	Y			
1	2	3	4	5	6	7	8
н1211У	—	—	196901,75	317017,84	Метод спутниковых геодезических измерений (определений)	$M_t = \sqrt{\frac{\Delta^2}{n}}$	—
н1209У	—	—	196898,42	317037,64	Метод спутниковых геодезических измерений (определений)	$M_t = \sqrt{\frac{\Delta^2}{n}}$	—
н1160У	—	—	196873,73	317033,90	Метод спутниковых геодезических измерений (определений)	$M_t = \sqrt{\frac{\Delta^2}{n}}$	—
н1159У	—	—	196877,10	317014,12	Метод спутниковых геодезических измерений (определений)	$M_t = \sqrt{\frac{\Delta^2}{n}}$	—
797	196906,81	317014,15	—	—	Метод спутниковых геодезических измерений (определений)	$M_t = \sqrt{\frac{\Delta^2}{n}}$	—
722	196903,48	317033,95	—	—	Метод спутниковых геодезических измерений	$M_t = \sqrt{\frac{\Delta^2}{n}}$	—

КАРТА-ПЛАН ТЕРРИТОРИИ

Сведения об уточняемых земельных участках, необходимые для исправления реестровых ошибок в сведениях о местоположении их границ

					(определений)		
726	196879,04	317028,39	—	—	Метод спутниковых геодезических измерений (определений)	$M_t = \sqrt{\frac{\Delta^2}{n}}$	—
798	196882,42	317008,64	—	—	Метод спутниковых геодезических измерений (определений)	$M_t = \sqrt{\frac{\Delta^2}{n}}$	—
275	196890,59	317010,59	—	—	Метод спутниковых геодезических измерений (определений)	$M_t = \sqrt{\frac{\Delta^2}{n}}$	—
н1211У	—	—	196901,75	317017,84	Метод спутниковых геодезических измерений (определений)	$M_t = \sqrt{\frac{\Delta^2}{n}}$	—

2. Сведения о частях границ уточняемого земельного участка с кадастровым номером 05:44:000041:1697

Обозначение части границ		Горизонтальное проложение (S), м	Описание прохождения части границ	Сведения о согласовании местоположения границ(согласовано/спорное)
от т.	до т.			
1	2	3	4	5
н1211У	н1209У	20,08	—	согласовано
н1209У	н1160У	24,97	—	согласовано
н1160У	н1159У	20,07	—	согласовано
н1159У	н1211У	24,93	—	согласовано

3. Характеристики уточняемого земельного участка с кадастровым номером 05:44:000041:1697

№ п/п	Наименование характеристик земельного участка	Значение характеристики
1	2	3
1.	Сведения об адресе земельного участка	Республика Дагестан, г. Буйнакск, СНТ Дружба, уч.380 б
1.1.	Сведения об ином месте нахождения земельного участка, не являющегося объектом адресации, в структурированном виде	—
1.2.	Дополнительные сведения о месте нахождения земельного участка	—
2.	Площадь земельного участка ± величина погрешности	501±8

КАРТА-ПЛАН ТЕРРИТОРИИ

Сведения об уточняемых земельных участках, необходимые для исправления реестровых ошибок в сведениях о местоположении их границ

1	2	3
	определения(вычисления) площади (**Р ± ΔР**), **м²**	
3.	Формула, примененная для вычисления предельной погрешности определения площади земельного участка, с подставленными значениями и итоговые (вычисленные) значения (**ΔР**), м2	$\Delta P = 3{,}5 \cdot M_t \cdot \sqrt{P_{док}} = 3{,}5 \cdot 0{,}10 \cdot \sqrt{500} = 8$
4.	Площадь земельного участка согласно сведениям Единого государственного реестра недвижимости (**Ркад**), **м²**	500
5.	Оценка расхождения **Р** и **Ркад (Р – Ркад), м²**	1
6.	Предельный минимальный и максимальный размеры земельного участка (**Рмин и Рмакс), м²**	—
7.	Кадастровый или иной государственный учетный номер (инвентарный) здания, сооружения, объекта незавершенного строительства, расположенного на земельном участке	—
8.	Вид (виды) разрешенного использования	Для ведения садоводства
8.1.	Дополнительные сведения об использовании земельного участка	—
9.	Сведения о земельных участках (землях общего пользования, территории общего пользования), посредством которых обеспечивается доступ	—
10.	Иные сведения	—

4. Пояснения к сведениям об уточняемом земельном участке с кадастровым номером 05:44:000041:1697 :

1.	—

1. Сведения о характерных точках границ уточняемого земельного участка с кадастровым номером 05:44:000041:1702

Система координат МСК-05 **Зона №** 1

Обозначение характерных точек границ	Координаты, м				Метод определения координат	Формулы, примененные для расчета средней квадратической погрешности определения координат характерных точек границ (M_t), с подставленными в такие формулы значениями и итоговые (вычисленные) значения M_t, м	Описание закрепления точки
	содержатся в Едином государственном реестре недвижимости		определены в результате выполнения комплексных кадастровых работ				
	X	Y	X	Y			
1	2	3	4	5	6	7	8

КАРТА-ПЛАН ТЕРРИТОРИИ

Сведения об уточняемых земельных участках, необходимые для исправления реестровых ошибок в сведениях о местоположении их границ

н282У	—	—	197266,76	316982,50	Метод спутниковых геодезических измерений (определений)	$M_t = \sqrt{\frac{\Delta^2}{n}}$	—
н281У	—	—	197287,91	317016,07	Метод спутниковых геодезических измерений (определений)	$M_t = \sqrt{\frac{\Delta^2}{n}}$	—
н1111У	—	—	197279,68	317018,48	Метод спутниковых геодезических измерений (определений)	$M_t = \sqrt{\frac{\Delta^2}{n}}$	—
н1112У	—	—	197272,21	317020,96	Метод спутниковых геодезических измерений (определений)	$M_t = \sqrt{\frac{\Delta^2}{n}}$	—
н1113У	—	—	197265,22	317019,43	Метод спутниковых геодезических измерений (определений)	$M_t = \sqrt{\frac{\Delta^2}{n}}$	—
н497У	—	—	197257,96	316990,09	Метод спутниковых геодезических измерений (определений)	$M_t = \sqrt{\frac{\Delta^2}{n}}$	—
н496У	—	—	197259,20	316989,03	Метод спутниковых геодезических измерений (определений)	$M_t = \sqrt{\frac{\Delta^2}{n}}$	—
121	197268,12	316982,60	—	—	Метод спутниковых геодезических измерений (определений)	$M_t = \sqrt{\frac{\Delta^2}{n}}$	—
120	197288,72	317015,86	—	—	Метод спутниковых геодезических	$M_t = \sqrt{\frac{\Delta^2}{n}}$	—

КАРТА-ПЛАН ТЕРРИТОРИИ

Сведения об уточняемых земельных участках, необходимые для исправления реестровых ошибок в сведениях о местоположении их границ

					измерений (определений)		
846	197280,05	317019,42	—	—	Метод спутниковых геодезических измерений (определений)	$M_t = \sqrt{\frac{\Delta^2}{n}}$	—
847	197272,21	317020,96	—	—	Метод спутниковых геодезических измерений (определений)	$M_t = \sqrt{\frac{\Delta^2}{n}}$	—
263	197266,63	317020,77	—	—	Метод спутниковых геодезических измерений (определений)	$M_t = \sqrt{\frac{\Delta^2}{n}}$	—
590	197259,52	316989,42	—	—	Метод спутниковых геодезических измерений (определений)	$M_t = \sqrt{\frac{\Delta^2}{n}}$	—
н282У	—	—	197266,76	316982,50	Метод спутниковых геодезических измерений (определений)	$M_t = \sqrt{\frac{\Delta^2}{n}}$	—

2. Сведения о частях границ уточняемого земельного участка с кадастровым номером 05:44:000041:1702

Обозначение части границ		Горизонтальное проложение (S), м	Описание прохождения части границ	Сведения о согласовании местоположения границ(согласовано/спорное)
от т.	до т.			
1	2	3	4	5
н282У	н281У	39,68	—	согласовано
н281У	н1111У	8,58	—	согласовано
н1111У	н1112У	7,87	—	согласовано
н1112У	н1113У	7,16	—	согласовано
н1113У	н497У	30,22	—	согласовано
н497У	н496У	1,63	—	согласовано
н496У	н282У	9,99	—	согласовано

КАРТА-ПЛАН ТЕРРИТОРИИ

Сведения об уточняемых земельных участках, необходимые для исправления реестровых ошибок в сведениях о местоположении их границ

3. Характеристики уточняемого земельного участка с кадастровым номером 05:44:000041:1702

№ п/п	Наименование характеристик земельного участка	Значение характеристики
1	2	3
1.	Сведения об адресе земельного участка	Республика Дагестан, г.о. город Буйнакск, г Буйнакск, ул Магомедова Ахмеда Гамзатовича, з/у 74
1.1.	Сведения об ином месте нахождения земельного участка, не являющегося объектом адресации, в структурированном виде	—
1.2.	Дополнительные сведения о месте нахождения земельного участка	—
2.	Площадь земельного участка ± величина погрешности определения(вычисления) площади (**Р ± ΔР**), **м²**	601±9
3.	Формула, примененная для вычисления предельной погрешности определения площади земельного участка, с подставленными значениями и итоговые (вычисленные) значения (**ΔР**), м2	$\Delta P = 3{,}5 \cdot M_t \cdot \sqrt{P_{док}} = 3{,}5 \cdot 0{,}10 \cdot \sqrt{600} = 9$
4.	Площадь земельного участка согласно сведениям Единого государственного реестра недвижимости (**Ркад**), **м²**	600
5.	Оценка расхождения **Р** и **Ркад (Р – Ркад), м²**	1
6.	Предельный минимальный и максимальный размеры земельного участка (**Рмин и Рмакс), м²**	—
7.	Кадастровый или иной государственный учетный номер (инвентарный) здания, сооружения, объекта незавершенного строительства, расположенного на земельном участке	—
8.	Вид (виды) разрешенного использования	Под индивидуальную жилую застройку
8.1.	Дополнительные сведения об использовании земельного участка	—
9.	Сведения о земельных участках (землях общего пользования, территории общего пользования), посредством которых обеспечивается доступ	—
10.	Иные сведения	—

4. Пояснения к сведениям об уточняемом земельном участке с кадастровым номером 05:44:000041:1702 :

1.	—

1. Сведения о характерных точках границ уточняемого земельного участка с кадастровым номером 05:44:000041:1703

Система координат МСК-05 **Зона №** 1

КАРТА-ПЛАН ТЕРРИТОРИИ

Сведения об уточняемых земельных участках, необходимые для исправления реестровых ошибок в сведениях о местоположении их границ

Обозначение характерных точек границ	Координаты, м				Метод определения координат	Формулы, примененные для расчета средней квадратической погрешности определения координат характерных точек границ (M_t), с подставленными в такие формулы значениями и итоговые (вычисленные) значения M_t, м	Описание закрепления точки
	содержатся в Едином государственном реестре недвижимости		определены в результате выполнения комплексных кадастровых работ				
	X	Y	X	Y			
1	2	3	4	5	6	7	8
н1307У	—	—	197109,36	317385,77	Метод спутниковых геодезических измерений (определений)	$M_t = \sqrt{\frac{\Delta^2}{n}}$	—
н1308У	—	—	197111,97	317418,44	Метод спутниковых геодезических измерений (определений)	$M_t = \sqrt{\frac{\Delta^2}{n}}$	—
н1309У	—	—	197089,61	317415,61	Метод спутниковых геодезических измерений (определений)	$M_t = \sqrt{\frac{\Delta^2}{n}}$	—
н1310У	—	—	197089,56	317391,30	Метод спутниковых геодезических измерений (определений)	$M_t = \sqrt{\frac{\Delta^2}{n}}$	—
806	197109,36	317385,77	—	—	Метод спутниковых геодезических измерений (определений)	$M_t = \sqrt{\frac{\Delta^2}{n}}$	—
807	197111,97	317418,44	—	—	Метод спутниковых геодезических измерений (определений)	$M_t = \sqrt{\frac{\Delta^2}{n}}$	—

КАРТА-ПЛАН ТЕРРИТОРИИ

Сведения об уточняемых земельных участках, необходимые для исправления реестровых ошибок в сведениях о местоположении их границ

808	197090,67	317416,05	—	—	Метод спутниковых геодезических измерений (определений)	$M_t = \sqrt{\frac{\Delta^2}{n}}$	—
809	197090,01	317389,74	—	—	Метод спутниковых геодезических измерений (определений)	$M_t = \sqrt{\frac{\Delta^2}{n}}$	—
н1307У	—	—	197109,36	317385,77	Метод спутниковых геодезических измерений (определений)	$M_t = \sqrt{\frac{\Delta^2}{n}}$	—

2. Сведения о частях границ уточняемого земельного участка с кадастровым номером 05:44:000041:1703

Обозначение части границ		Горизонтальное проложение (S), м	Описание прохождения части границ	Сведения о согласовании местоположения границ(согласовано/спорное)
от т.	до т.			
1	2	3	4	5
н1307У	н1308У	32,77	—	согласовано
н1308У	н1309У	22,54	—	согласовано
н1309У	н1310У	24,31	—	согласовано
н1310У	н1307У	20,56	—	согласовано

3. Характеристики уточняемого земельного участка с кадастровым номером 05:44:000041:1703

№ п/п	Наименование характеристик земельного участка	Значение характеристики
1	2	3
1.	Сведения об адресе земельного участка	Республика Дагестан, г. Буйнакск, ул. 1-я Озерная, № 47
1.1.	Сведения об ином месте нахождения земельного участка, не являющегося объектом адресации, в структурированном виде	—
1.2.	Дополнительные сведения о месте нахождения земельного участка	—
2.	Площадь земельного участка ± величина погрешности определения(вычисления) площади (**Р ± ΔР**), **м^2**	602±9
3.	Формула, примененная для вычисления предельной погрешности определения площади земельного участка, с подставленными значениями и итоговые (вычисленные) значения (**ΔР**), м2	$\Delta P = 3{,}5 \cdot M_t \cdot \sqrt{P_{док}} = 3{,}5 \cdot 0{,}10 \cdot \sqrt{600} = 9$
4.	Площадь земельного участка согласно сведениям Единого	600

КАРТА-ПЛАН ТЕРРИТОРИИ

Сведения об уточняемых земельных участках, необходимые для исправления реестровых ошибок в сведениях о местоположении их границ

1	2	3
	государственного реестра недвижимости (**Ркад**), **м²**	
5.	Оценка расхождения **Р** и **Ркад (Р – Ркад), м²**	2
6.	Предельный минимальный и максимальный размеры земельного участка (**Рмин и Рмакс), м²**	—
7.	Кадастровый или иной государственный учетный номер (инвентарный) здания, сооружения, объекта незавершенного строительства, расположенного на земельном участке	05:44:000041:1869
8.	Вид (виды) разрешенного использования	Ведение садоводства
8.1.	Дополнительные сведения об использовании земельного участка	—
9.	Сведения о земельных участках (землях общего пользования, территории общего пользования), посредством которых обеспечивается доступ	—
10.	Иные сведения	—

4. Пояснения к сведениям об уточняемом земельном участке с кадастровым номером 05:44:000041:1703 :

1.	—

1. Сведения о характерных точках границ уточняемого земельного участка с кадастровым номером 05:44:000041:1706

Система координат МСК-05 **Зона № 1**

Обозначение характерных точек границ	Координаты, м				Метод определения координат	Формулы, примененные для расчета средней квадратической погрешности определения координат характерных точек границ (M_t), с подставленными в такие формулы значениями и итоговые (вычисленные) значения M_t, м	Описание закрепления точки
	содержатся в Едином государственном реестре недвижимости		определены в результате выполнения комплексных кадастровых работ				
	X	Y	X	Y			
1	2	3	4	5	6	7	8
н1212У	—	—	196806,52	317067,23	Метод спутниковых геодезических измерений (определений)	$M_t = \sqrt{\frac{\Delta^2}{n}}$	—
н1213У	—	—	196798,82	317089,43	Метод спутниковых геодезических измерений	$M_t = \sqrt{\frac{\Delta^2}{n}}$	—

КАРТА-ПЛАН ТЕРРИТОРИИ

Сведения об уточняемых земельных участках, необходимые для исправления реестровых ошибок в сведениях о местоположении их границ

					(определений)		
н1214У	—	—	196772,78	317079,96	Метод спутниковых геодезических измерений (определений)	$M_t = \sqrt{\frac{\Delta^2}{n}}$	—
н1215У	—	—	196781,98	317060,48	Метод спутниковых геодезических измерений (определений)	$M_t = \sqrt{\frac{\Delta^2}{n}}$	—
810	196808,86	317068,08	—	—	Метод спутниковых геодезических измерений (определений)	$M_t = \sqrt{\frac{\Delta^2}{n}}$	—
811	196798,82	317089,43	—	—	Метод спутниковых геодезических измерений (определений)	$M_t = \sqrt{\frac{\Delta^2}{n}}$	—
812	196773,01	317079,34	—	—	Метод спутниковых геодезических измерений (определений)	$M_t = \sqrt{\frac{\Delta^2}{n}}$	—
813	196784,42	317060,47	—	—	Метод спутниковых геодезических измерений (определений)	$M_t = \sqrt{\frac{\Delta^2}{n}}$	—
н1212У	—	—	196806,52	317067,23	Метод спутниковых геодезических измерений (определений)	$M_t = \sqrt{\frac{\Delta^2}{n}}$	—

2. Сведения о частях границ уточняемого земельного участка с кадастровым номером 05:44:000041:1706

Обозначение части границ		Горизонтальное проложение (S), м	Описание прохождения части границ	Сведения о согласовании местоположения границ(согласовано/спорное)
от т.	до т.			

КАРТА-ПЛАН ТЕРРИТОРИИ

Сведения об уточняемых земельных участках, необходимые для исправления реестровых ошибок в сведениях о местоположении их границ

1	2	3	4	5
н1212У	н1213У	23,50	—	согласовано
н1213У	н1214У	27,71	—	согласовано
н1214У	н1215У	21,54	—	согласовано
н1215У	н1212У	25,45	—	согласовано

3. Характеристики уточняемого земельного участка с кадастровым номером 05:44:000041:1706

№ п/п	Наименование характеристик земельного участка	Значение характеристики
1	2	3
1.	Сведения об адресе земельного участка	—
1.1.	Сведения об ином месте нахождения земельного участка, не являющегося объектом адресации, в структурированном виде	Республика Дагестан, г Буйнакск, Российская Федерация, СНТ "Дружба", уч.№450.
1.2.	Дополнительные сведения о месте нахождения земельного участка	—
2.	Площадь земельного участка ± величина погрешности определения(вычисления) площади (**Р ± ΔР**), **м^2**	596±9
3.	Формула, примененная для вычисления предельной погрешности определения площади земельного участка, с подставленными значениями и итоговые (вычисленные) значения (**ΔР**), м2	$\Delta P = 3,5 \cdot M_t \cdot \sqrt{P_{док}} = 3,5 \cdot 0,10 \cdot \sqrt{600} = 9$
4.	Площадь земельного участка согласно сведениям Единого государственного реестра недвижимости (**Ркад**), **м^2**	600
5.	Оценка расхождения **Р** и **Ркад (Р – Ркад), м^2**	-4
6.	Предельный минимальный и максимальный размеры земельного участка (**Рмин и Рмакс), м^2**	—
7.	Кадастровый или иной государственный учетный номер (инвентарный) здания, сооружения, объекта незавершенного строительства, расположенного на земельном участке	—
8.	Вид (виды) разрешенного использования	Ведение садоводства
8.1.	Дополнительные сведения об использовании земельного участка	—
9.	Сведения о земельных участках (землях общего пользования, территории общего пользования), посредством которых обеспечивается доступ	—
10.	Иные сведения	—

4. Пояснения к сведениям об уточняемом земельном участке с кадастровым номером 05:44:000041:1706 :

1.	—

КАРТА-ПЛАН ТЕРРИТОРИИ

Сведения об уточняемых земельных участках, необходимые для исправления реестровых ошибок в сведениях о местоположении их границ

1. Сведения о характерных точках границ уточняемого земельного участка с кадастровым номером 05:44:000041:1707

Система координат МСК-05 **Зона № 1**

Обозначение характерных точек границ	Координаты, м				Метод определения координат	Формулы, примененные для расчета средней квадратической погрешности определения координат характерных точек границ (M_t), с подставленными в такие формулы значениями и итоговые (вычисленные) значения M_t, м	Описание закрепления точки
	содержатся в Едином государственном реестре недвижимости		определены в результате выполнения комплексных кадастровых работ				
	X	Y	X	Y			
1	2	3	4	5	6	7	8
н619У	—	—	197547,84	317118,44	Метод спутниковых геодезических измерений (определений)	$M_t = \sqrt{\frac{\Delta^2}{n}}$	—
н620У	—	—	197556,45	317127,92	Метод спутниковых геодезических измерений (определений)	$M_t = \sqrt{\frac{\Delta^2}{n}}$	—
н621У	—	—	197529,66	317151,57	Метод спутниковых геодезических измерений (определений)	$M_t = \sqrt{\frac{\Delta^2}{n}}$	—
н622У	—	—	197521,55	317141,99	Метод спутниковых геодезических измерений (определений)	$M_t = \sqrt{\frac{\Delta^2}{n}}$	—
814	197548,02	317117,39	—	—	Метод спутниковых геодезических измерений (определений)	$M_t = \sqrt{\frac{\Delta^2}{n}}$	—
815	197556,04	317126,53	—	—	Метод спутниковых геодезических измерений	$M_t = \sqrt{\frac{\Delta^2}{n}}$	—

КАРТА-ПЛАН ТЕРРИТОРИИ

Сведения об уточняемых земельных участках, необходимые для исправления реестровых ошибок в сведениях о местоположении их границ

					(определений)		
816	197528,53	317150,67	—	—	Метод спутниковых геодезических измерений (определений)	$M_t = \sqrt{\frac{\Delta^2}{n}}$	—
817	197520,32	317141,37	—	—	Метод спутниковых геодезических измерений (определений)	$M_t = \sqrt{\frac{\Delta^2}{n}}$	—
н619У	—	—	197547,84	317118,44	Метод спутниковых геодезических измерений (определений)	$M_t = \sqrt{\frac{\Delta^2}{n}}$	—

2. Сведения о частях границ уточняемого земельного участка с кадастровым номером 05:44:000041:1707

Обозначение части границ		Горизонтальное проложение (S), м	Описание прохождения части границ	Сведения о согласовании местоположения границ(согласовано/спорное)
от т.	до т.			
1	2	3	4	5
н619У	н620У	12,81	—	согласовано
н620У	н621У	35,74	—	согласовано
н621У	н622У	12,55	—	согласовано
н622У	н619У	35,30	—	согласовано

3. Характеристики уточняемого земельного участка с кадастровым номером 05:44:000041:1707

№ п/п	Наименование характеристик земельного участка	Значение характеристики
1	2	3
1.	Сведения об адресе земельного участка	Республика Дагестан, г. Буйнакск, снт "Дружба-2", д. 310 "а".
1.1.	Сведения об ином месте нахождения земельного участка, не являющегося объектом адресации, в структурированном виде	—
1.2.	Дополнительные сведения о месте нахождения земельного участка	—
2.	Площадь земельного участка ± величина погрешности определения(вычисления) площади (**Р ± ΔР**), **м²**	450±7
3.	Формула, примененная для вычисления предельной погрешности определения площади земельного участка, с подставленными значениями и итоговые (вычисленные) значения (**ΔР**), м2	$\Delta P = 3{,}5 \cdot M_t \cdot \sqrt{P_{док}} = 3{,}5 \cdot 0{,}10 \cdot \sqrt{450} = 7$

КАРТА-ПЛАН ТЕРРИТОРИИ

Сведения об уточняемых земельных участках, необходимые для исправления реестровых ошибок в сведениях о местоположении их границ

1	2	3
4.	Площадь земельного участка согласно сведениям Единого государственного реестра недвижимости (**Ркад**), **м^2**	450
5.	Оценка расхождения **Р** и **Ркад (Р – Ркад), м^2**	0
6.	Предельный минимальный и максимальный размеры земельного участка (**Рмин и Рмакс), м^2**	—
7.	Кадастровый или иной государственный учетный номер (инвентарный) здания, сооружения, объекта незавершенного строительства, расположенного на земельном участке	—
8.	Вид (виды) разрешенного использования	Садоводство
8.1.	Дополнительные сведения об использовании земельного участка	—
9.	Сведения о земельных участках (землях общего пользования, территории общего пользования), посредством которых обеспечивается доступ	—
10.	Иные сведения	—

4. Пояснения к сведениям об уточняемом земельном участке с кадастровым номером 05:44:000041:1707 :

1.	—

1. Сведения о характерных точках границ уточняемого земельного участка с кадастровым номером 05:44:000041:1708

Система координат МСК-05 **Зона №** 1

Обозначение характерных точек границ	Координаты, м				Метод определения координат	Формулы, примененные для расчета средней квадратической погрешности определения координат характерных точек границ (M_t), с подставленными в такие формулы значениями и итоговые (вычисленные) значения M_t, м	Описание закрепления точки
	содержатся в Едином государственном реестре недвижимости		определены в результате выполнения комплексных кадастровых работ				
	X	Y	X	Y			
1	2	3	4	5	6	7	8
н1078У	—	—	197538,99	317108,94	Метод спутниковых геодезических измерений (определений)	$M_t = \sqrt{\frac{\Delta^2}{n}}$	—

КАРТА-ПЛАН ТЕРРИТОРИИ

Сведения об уточняемых земельных участках, необходимые для исправления реестровых ошибок в сведениях о местоположении их границ

н619У	—	—	197547,84	317118,44	Метод спутниковых геодезических измерений (определений)	$M_t = \sqrt{\frac{\Delta^2}{n}}$	—
н622У	—	—	197521,55	317141,99	Метод спутниковых геодезических измерений (определений)	$M_t = \sqrt{\frac{\Delta^2}{n}}$	—
н1079У	—	—	197513,22	317132,31	Метод спутниковых геодезических измерений (определений)	$M_t = \sqrt{\frac{\Delta^2}{n}}$	—
926	197539,92	317108,16	—	—	Метод спутниковых геодезических измерений (определений)	$M_t = \sqrt{\frac{\Delta^2}{n}}$	—
814	197548,02	317117,39	—	—	Метод спутниковых геодезических измерений (определений)	$M_t = \sqrt{\frac{\Delta^2}{n}}$	—
817	197520,32	317141,37	—	—	Метод спутниковых геодезических измерений (определений)	$M_t = \sqrt{\frac{\Delta^2}{n}}$	—
927	197512,20	317132,16	—	—	Метод спутниковых геодезических измерений (определений)	$M_t = \sqrt{\frac{\Delta^2}{n}}$	—
н1078У	—	—	197538,99	317108,94	Метод спутниковых геодезических измерений (определений)	$M_t = \sqrt{\frac{\Delta^2}{n}}$	—

КАРТА-ПЛАН ТЕРРИТОРИИ

Сведения об уточняемых земельных участках, необходимые для исправления реестровых ошибок в сведениях о местоположении их границ

2. Сведения о частях границ уточняемого земельного участка с кадастровым номером 05:44:000041:1708

Обозначение части границ		Горизонтальное проложение (S), м	Описание прохождения части границ	Сведения о согласовании местоположения границ(согласовано/спорное)
от т.	до т.			
1	2	3	4	5
н1078У	н619У	12,98	—	согласовано
н619У	н622У	35,30	—	согласовано
н622У	н1079У	12,77	—	согласовано
н1079У	н1078У	34,79	—	согласовано

3. Характеристики уточняемого земельного участка с кадастровым номером 05:44:000041:1708

№ п/п	Наименование характеристик земельного участка	Значение характеристики
1	2	3
1.	Сведения об адресе земельного участка	Республика Дагестан, г. Буйнакск, снт Дружба-2, д. 310 б
1.1.	Сведения об ином месте нахождения земельного участка, не являющегося объектом адресации, в структурированном виде	—
1.2.	Дополнительные сведения о месте нахождения земельного участка	—
2.	Площадь земельного участка ± величина погрешности определения(вычисления) площади (**Р ± ΔР**), **м^2**	451±7
3.	Формула, примененная для вычисления предельной погрешности определения площади земельного участка, с подставленными значениями и итоговые (вычисленные) значения (**ΔР**), м2	$\Delta P = 3{,}5 \cdot M_t \cdot \sqrt{P_{док}} = 3{,}5 \cdot 0{,}10 \cdot \sqrt{450} = 7$
4.	Площадь земельного участка согласно сведениям Единого государственного реестра недвижимости (**Ркад**), **м^2**	450
5.	Оценка расхождения **Р** и **Ркад (Р – Ркад), м^2**	1
6.	Предельный минимальный и максимальный размеры земельного участка (**Рмин и Рмакс), м^2**	—
7.	Кадастровый или иной государственный учетный номер (инвентарный) здания, сооружения, объекта незавершенного строительства, расположенного на земельном участке	—
8.	Вид (виды) разрешенного использования	Для ведения гражданами садоводства и огородничества
8.1.	Дополнительные сведения об использовании земельного участка	—
9.	Сведения о земельных участках (землях общего пользования, территории общего пользования), посредством которых обеспечивается доступ	—

КАРТА-ПЛАН ТЕРРИТОРИИ

Сведения об уточняемых земельных участках, необходимые для исправления реестровых ошибок в сведениях о местоположении их границ

1	2	3
10.	Иные сведения	—

4. Пояснения к сведениям об уточняемом земельном участке с кадастровым номером 05:44:000041:1708 :

1.	—

1. Сведения о характерных точках границ уточняемого земельного участка с кадастровым номером 05:44:000041:1711

Система координат МСК-05 **Зона № 1**

Обозначение характерных точек границ	Координаты, м				Метод определения координат	Формулы, примененные для расчета средней квадратической погрешности определения координат характерных точек границ (M_t), с подставленными в такие формулы значениями и итоговые (вычисленные) значения M_t, м	Описание закрепления точки
	содержатся в Едином государственном реестре недвижимости		определены в результате выполнения комплексных кадастровых работ				
	X	Y	X	Y			
1	2	3	4	5	6	7	8
н199У	—	—	197405,68	316772,17	Метод спутниковых геодезических измерений (определений)	$M_t = \sqrt{\frac{\Delta^2}{n}}$	—
н198У	—	—	197389,30	316794,59	Метод спутниковых геодезических измерений (определений)	$M_t = \sqrt{\frac{\Delta^2}{n}}$	—
н623У	—	—	197376,53	316784,33	Метод спутниковых геодезических измерений (определений)	$M_t = \sqrt{\frac{\Delta^2}{n}}$	—
н624У	—	—	197381,16	316777,13	Метод спутниковых геодезических измерений (определений)	$M_t = \sqrt{\frac{\Delta^2}{n}}$	—

КАРТА-ПЛАН ТЕРРИТОРИИ

Сведения об уточняемых земельных участках, необходимые для исправления реестровых ошибок в сведениях о местоположении их границ

н625У	—	—	197390,32	316763,34	Метод спутниковых геодезических измерений (определений)	$M_t = \sqrt{\frac{\Delta^2}{n}}$	—
828	197405,77	316770,92	—	—	Метод спутниковых геодезических измерений (определений)	$M_t = \sqrt{\frac{\Delta^2}{n}}$	—
829	197406,33	316771,26	—	—	Метод спутниковых геодезических измерений (определений)	$M_t = \sqrt{\frac{\Delta^2}{n}}$	—
830	197389,38	316794,20	—	—	Метод спутниковых геодезических измерений (определений)	$M_t = \sqrt{\frac{\Delta^2}{n}}$	—
831	197388,75	316793,57	—	—	Метод спутниковых геодезических измерений (определений)	$M_t = \sqrt{\frac{\Delta^2}{n}}$	—
832	197376,16	316784,66	—	—	Метод спутниковых геодезических измерений (определений)	$M_t = \sqrt{\frac{\Delta^2}{n}}$	—
833	197389,75	316764,19	—	—	Метод спутниковых геодезических измерений (определений)	$M_t = \sqrt{\frac{\Delta^2}{n}}$	—
н199У	—	—	197405,68	316772,17	Метод спутниковых геодезических измерений (определений)	$M_t = \sqrt{\frac{\Delta^2}{n}}$	—

КАРТА-ПЛАН ТЕРРИТОРИИ

Сведения об уточняемых земельных участках, необходимые для исправления реестровых ошибок в сведениях о местоположении их границ

2. Сведения о частях границ уточняемого земельного участка с кадастровым номером 05:44:000041:1711

Обозначение части границ		Горизонтальное проложение (S), м	Описание прохождения части границ	Сведения о согласовании местоположения границ(согласовано/спорное)
от т.	до т.			
1	2	3	4	5
н199У	н198У	27,77	—	согласовано
н198У	н623У	16,38	—	согласовано
н623У	н624У	8,56	—	согласовано
н624У	н625У	16,56	—	согласовано
н625У	н199У	17,72	—	согласовано

3. Характеристики уточняемого земельного участка с кадастровым номером 05:44:000041:1711

№ п/п	Наименование характеристик земельного участка	Значение характеристики
1	2	3
1.	Сведения об адресе земельного участка	Республика Дагестан, г.Буйнакск, снт.Дружба 2, уч.404
1.1.	Сведения об ином месте нахождения земельного участка, не являющегося объектом адресации, в структурированном виде	—
1.2.	Дополнительные сведения о месте нахождения земельного участка	—
2.	Площадь земельного участка ± величина погрешности определения(вычисления) площади (**Р ± ΔР**), **м^2**	450±7
3.	Формула, примененная для вычисления предельной погрешности определения площади земельного участка, с подставленными значениями и итоговые (вычисленные) значения (**ΔР**), м2	$\Delta P = 3,5 \cdot M_t \cdot \sqrt{P_{док}} = 3,5 \cdot 0,10 \cdot \sqrt{450} = 7$
4.	Площадь земельного участка согласно сведениям Единого государственного реестра недвижимости (**Ркад**), **м^2**	450
5.	Оценка расхождения **Р** и **Ркад (Р – Ркад), м^2**	0
6.	Предельный минимальный и максимальный размеры земельного участка (**Рмин и Рмакс), м^2**	—
7.	Кадастровый или иной государственный учетный номер (инвентарный) здания, сооружения, объекта незавершенного строительства, расположенного на земельном участке	—
8.	Вид (виды) разрешенного использования	Для ведения садоводства
8.1.	Дополнительные сведения об использовании земельного участка	—
9.	Сведения о земельных участках (землях общего пользования, территории	—

КАРТА-ПЛАН ТЕРРИТОРИИ

Сведения об уточняемых земельных участках, необходимые для исправления реестровых ошибок в сведениях о местоположении их границ

1	2	3
	общего пользования), посредством которых обеспечивается доступ	
10.	Иные сведения	—

4. Пояснения к сведениям об уточняемом земельном участке с кадастровым номером 05:44:000041:1711 :

1.	—

1. Сведения о характерных точках границ уточняемого земельного участка с кадастровым номером 05:44:000041:1712

Система координат МСК-05 **Зона №** 1

Обозначение характерных точек границ	Координаты, м				Метод определения координат	Формулы, примененные для расчета средней квадратической погрешности определения координат характерных точек границ (M_t), с подставленными в такие формулы значениями и итоговые (вычисленные) значения M_t, м	Описание закрепления точки
	содержатся в Едином государственном реестре недвижимости		определены в результате выполнения комплексных кадастровых работ				
	X	Y	X	Y			
1	2	3	4	5	6	7	8
н4У	—	—	196964,77	317031,51	Метод спутниковых геодезических измерений (определений)	$M_t = \sqrt{\frac{\Delta^2}{n}}$	—
н3У	—	—	196949,77	317054,18	Метод спутниковых геодезических измерений (определений)	$M_t = \sqrt{\frac{\Delta^2}{n}}$	—
н88У	—	—	196940,18	317048,06	Метод спутниковых геодезических измерений (определений)	$M_t = \sqrt{\frac{\Delta^2}{n}}$	—
н146У	—	—	196934,25	317044,23	Метод спутниковых геодезических измерений (определений)	$M_t = \sqrt{\frac{\Delta^2}{n}}$	—

КАРТА-ПЛАН ТЕРРИТОРИИ

Сведения об уточняемых земельных участках, необходимые для исправления реестровых ошибок в сведениях о местоположении их границ

н145У	—	—	196949,36	317021,57	Метод спутниковых геодезических измерений (определений)	$M_t = \sqrt{\frac{\Delta^2}{n}}$	—
н69У	—	—	196954,83	317025,14	Метод спутниковых геодезических измерений (определений)	$M_t = \sqrt{\frac{\Delta^2}{n}}$	—
840	196964,77	317031,51	—	—	Метод спутниковых геодезических измерений (определений)	$M_t = \sqrt{\frac{\Delta^2}{n}}$	—
839	196949,77	317054,18	—	—	Метод спутниковых геодезических измерений (определений)	$M_t = \sqrt{\frac{\Delta^2}{n}}$	—
618	196940,18	317048,06	—	—	Метод спутниковых геодезических измерений (определений)	$M_t = \sqrt{\frac{\Delta^2}{n}}$	—
984	196934,25	317044,23	—	—	Метод спутниковых геодезических измерений (определений)	$M_t = \sqrt{\frac{\Delta^2}{n}}$	—
983	196949,36	317021,57	—	—	Метод спутниковых геодезических измерений (определений)	$M_t = \sqrt{\frac{\Delta^2}{n}}$	—
469	196954,83	317025,14	—	—	Метод спутниковых геодезических измерений (определений)	$M_t = \sqrt{\frac{\Delta^2}{n}}$	—
н4У	—	—	196964,77	317031,51	Метод спутниковых геодезических	$M_t = \sqrt{\frac{\Delta^2}{n}}$	—

КАРТА-ПЛАН ТЕРРИТОРИИ

Сведения об уточняемых земельных участках, необходимые для исправления реестровых ошибок в сведениях о местоположении их границ

					измерений (определений)		

2. Сведения о частях границ уточняемого земельного участка с кадастровым номером 05:44:000041:1712

Обозначение части границ		Горизонтальное проложение (S), м	Описание прохождения части границ	Сведения о согласовании местоположения границ(согласовано/спорное)
от т.	до т.			
1	2	3	4	5
н4У	н3У	27,18	—	согласовано
н3У	н88У	11,38	—	согласовано
н88У	н146У	7,06	—	согласовано
н146У	н145У	27,24	—	согласовано
н145У	н69У	6,53	—	согласовано
н69У	н4У	11,81	—	согласовано

3. Характеристики уточняемого земельного участка с кадастровым номером 05:44:000041:1712

№ п/п	Наименование характеристик земельного участка	Значение характеристики
1	2	3
1.	Сведения об адресе земельного участка	Республика Дагестан, г. Буйнакск, с/т "Дружба", уч. 307 "в"
1.1.	Сведения об ином месте нахождения земельного участка, не являющегося объектом адресации, в структурированном виде	—
1.2.	Дополнительные сведения о месте нахождения земельного участка	—
2.	Площадь земельного участка ± величина погрешности определения(вычисления) площади (**Р ± ΔР**), **м²**	500±8
3.	Формула, примененная для вычисления предельной погрешности определения площади земельного участка, с подставленными значениями и итоговые (вычисленные) значения (**ΔР**), м2	$\Delta P = 3{,}5 \cdot M_t \cdot \sqrt{P_{док}} = 3{,}5 \cdot 0{,}10 \cdot \sqrt{500} = 8$
4.	Площадь земельного участка согласно сведениям Единого государственного реестра недвижимости (**Ркад**), **м²**	500
5.	Оценка расхождения **Р** и **Ркад (Р – Ркад), м²**	0
6.	Предельный минимальный и максимальный размеры земельного участка (**Рмин и Рмакс), м²**	—
7.	Кадастровый или иной государственный учетный номер (инвентарный) здания, сооружения, объекта незавершенного строительства, расположенного на земельном участке	—

КАРТА-ПЛАН ТЕРРИТОРИИ

Сведения об уточняемых земельных участках, необходимые для исправления реестровых ошибок в сведениях о местоположении их границ

1	2	3
8.	Вид (виды) разрешенного использования	ведение садоводства
8.1.	Дополнительные сведения об использовании земельного участка	—
9.	Сведения о земельных участках (землях общего пользования, территории общего пользования), посредством которых обеспечивается доступ	—
10.	Иные сведения	—

4. Пояснения к сведениям об уточняемом земельном участке с кадастровым номером 05:44:000041:1712 :

1.	—

1. Сведения о характерных точках границ уточняемого земельного участка с кадастровым номером 05:44:000041:1713

Система координат МСК-05 **Зона №** 1

Обозначение характерных точек границ	Координаты, м				Метод определения координат	Формулы, примененные для расчета средней квадратической погрешности определения координат характерных точек границ (M_t), с подставленными в такие формулы значениями и итоговые (вычисленные) значения M_t, м	Описание закрепления точки
	содержатся в Едином государственном реестре недвижимости		определены в результате выполнения комплексных кадастровых работ				
	X	Y	X	Y			
1	2	3	4	5	6	7	8
н1У	—	—	196980,09	317041,32	Метод спутниковых геодезических измерений (определений)	$M_t = \sqrt{\frac{\Delta^2}{n}}$	—
н2У	—	—	196965,47	317064,20	Метод спутниковых геодезических измерений (определений)	$M_t = \sqrt{\frac{\Delta^2}{n}}$	—
н3У	—	—	196949,77	317054,18	Метод спутниковых геодезических измерений (определений)	$M_t = \sqrt{\frac{\Delta^2}{n}}$	—

КАРТА-ПЛАН ТЕРРИТОРИИ

Сведения об уточняемых земельных участках, необходимые для исправления реестровых ошибок в сведениях о местоположении их границ

н4У	—	—	196964,77	317031,51	Метод спутниковых геодезических измерений (определений)	$M_t = \sqrt{\frac{\Delta^2}{n}}$	—
468	196980,09	317041,32	—	—	Метод спутниковых геодезических измерений (определений)	$M_t = \sqrt{\frac{\Delta^2}{n}}$	—
615	196965,47	317064,20	—	—	Метод спутниковых геодезических измерений (определений)	$M_t = \sqrt{\frac{\Delta^2}{n}}$	—
839	196949,77	317054,18	—	—	Метод спутниковых геодезических измерений (определений)	$M_t = \sqrt{\frac{\Delta^2}{n}}$	—
840	196964,77	317031,51	—	—	Метод спутниковых геодезических измерений (определений)	$M_t = \sqrt{\frac{\Delta^2}{n}}$	—
н1У	—	—	196980,09	317041,32	Метод спутниковых геодезических измерений (определений)	$M_t = \sqrt{\frac{\Delta^2}{n}}$	—

2. Сведения о частях границ уточняемого земельного участка с кадастровым номером 05:44:000041:1713

Обозначение части границ		Горизонтальное проложение (S), м	Описание прохождения части границ	Сведения о согласовании местоположения границ(согласовано/спорное)
от т.	до т.			
1	2	3	4	5
н1У	н2У	27,15	—	согласовано
н2У	н3У	18,62	—	согласовано
н3У	н4У	27,18	—	согласовано
н4У	н1У	18,19	—	согласовано

КАРТА-ПЛАН ТЕРРИТОРИИ

Сведения об уточняемых земельных участках, необходимые для исправления реестровых ошибок в сведениях о местоположении их границ

3. Характеристики уточняемого земельного участка с кадастровым номером 05:44:000041:1713

№ п/п	Наименование характеристик земельного участка	Значение характеристики
1	2	3
1.	Сведения об адресе земельного участка	—
1.1.	Сведения об ином месте нахождения земельного участка, не являющегося объектом адресации, в структурированном виде	Республика Дагестан, г. Буйнакск, снт Дружба-2 уч. 307 б
1.2.	Дополнительные сведения о месте нахождения земельного участка	—
2.	Площадь земельного участка ± величина погрешности определения(вычисления) площади (**Р ± ΔР**), **м^2**	500±8
3.	Формула, примененная для вычисления предельной погрешности определения площади земельного участка, с подставленными значениями и итоговые (вычисленные) значения (**ΔР**), м2	$\Delta P = 3{,}5 \cdot M_t \cdot \sqrt{P_{док}} = 3{,}5 \cdot 0{,}10 \cdot \sqrt{500} = 8$
4.	Площадь земельного участка согласно сведениям Единого государственного реестра недвижимости (**Ркад**), **м^2**	500
5.	Оценка расхождения **Р** и **Ркад (Р – Ркад), м^2**	0
6.	Предельный минимальный и максимальный размеры земельного участка (**Рмин и Рмакс), м^2**	—
7.	Кадастровый или иной государственный учетный номер (инвентарный) здания, сооружения, объекта незавершенного строительства, расположенного на земельном участке	—
8.	Вид (виды) разрешенного использования	для садоводства
8.1.	Дополнительные сведения об использовании земельного участка	—
9.	Сведения о земельных участках (землях общего пользования, территории общего пользования), посредством которых обеспечивается доступ	—
10.	Иные сведения	—

4. Пояснения к сведениям об уточняемом земельном участке с кадастровым номером 05:44:000041:1713 :

1.	—

1. Сведения о характерных точках границ уточняемого земельного участка с кадастровым номером 05:44:000041:1714

Система координат МСК-05 **Зона №** 1

КАРТА-ПЛАН ТЕРРИТОРИИ

Сведения об уточняемых земельных участках, необходимые для исправления реестровых ошибок в сведениях о местоположении их границ

Обозначение характерных точек границ	Координаты, м				Метод определения координат	Формулы, примененные для расчета средней квадратической погрешности определения координат характерных точек границ (M_t), с подставленными в такие формулы значениями и итоговые (вычисленные) значения M_t, м	Описание закрепления точки
	содержатся в Едином государственном реестре недвижимости		определены в результате выполнения комплексных кадастровых работ				
	X	Y	X	Y			
1	2	3	4	5	6	7	8
н989У	—	—	197356,79	317299,24	Метод спутниковых геодезических измерений (определений)	$M_t = \sqrt{\frac{\Delta^2}{n}}$	—
н990У	—	—	197363,44	317316,25	Метод спутниковых геодезических измерений (определений)	$M_t = \sqrt{\frac{\Delta^2}{n}}$	—
н991У	—	—	197338,57	317326,75	Метод спутниковых геодезических измерений (определений)	$M_t = \sqrt{\frac{\Delta^2}{n}}$	—
н992У	—	—	197330,62	317328,95	Метод спутниковых геодезических измерений (определений)	$M_t = \sqrt{\frac{\Delta^2}{n}}$	—
н993У	—	—	197323,29	317330,17	Метод спутниковых геодезических измерений (определений)	$M_t = \sqrt{\frac{\Delta^2}{n}}$	—
н994У	—	—	197324,24	317308,88	Метод спутниковых геодезических измерений (определений)	$M_t = \sqrt{\frac{\Delta^2}{n}}$	—

КАРТА-ПЛАН ТЕРРИТОРИИ

Сведения об уточняемых земельных участках, необходимые для исправления реестровых ошибок в сведениях о местоположении их границ

н995У	—	—	197338,58	317308,77	Метод спутниковых геодезических измерений (определений)	$M_t = \sqrt{\frac{\Delta^2}{n}}$	—
834	197363,76	317314,81	—	—	Метод спутниковых геодезических измерений (определений)	$M_t = \sqrt{\frac{\Delta^2}{n}}$	—
835	197338,57	317326,75	—	—	Метод спутниковых геодезических измерений (определений)	$M_t = \sqrt{\frac{\Delta^2}{n}}$	—
836	197323,30	317331,46	—	—	Метод спутниковых геодезических измерений (определений)	$M_t = \sqrt{\frac{\Delta^2}{n}}$	—
837	197324,24	317308,88	—	—	Метод спутниковых геодезических измерений (определений)	$M_t = \sqrt{\frac{\Delta^2}{n}}$	—
838	197338,58	317308,77	—	—	Метод спутниковых геодезических измерений (определений)	$M_t = \sqrt{\frac{\Delta^2}{n}}$	—
826	197356,79	317299,24	—	—	Метод спутниковых геодезических измерений (определений)	$M_t = \sqrt{\frac{\Delta^2}{n}}$	—
н989У	—	—	197356,79	317299,24	Метод спутниковых геодезических измерений (определений)	$M_t = \sqrt{\frac{\Delta^2}{n}}$	—

КАРТА-ПЛАН ТЕРРИТОРИИ

Сведения об уточняемых земельных участках, необходимые для исправления реестровых ошибок в сведениях о местоположении их границ

2. Сведения о частях границ уточняемого земельного участка с кадастровым номером 05:44:000041:1714

Обозначение части границ		Горизонтальное проложение (S), м	Описание прохождения части границ	Сведения о согласовании местоположения границ(согласовано/спорное)
от т.	до т.			
1	2	3	4	5
н989У	н990У	18,26	—	согласовано
н990У	н991У	27,00	—	согласовано
н991У	н992У	8,25	—	согласовано
н992У	н993У	7,43	—	согласовано
н993У	н994У	21,31	—	согласовано
н994У	н995У	14,34	—	согласовано
н995У	н989У	20,55	—	согласовано

3. Характеристики уточняемого земельного участка с кадастровым номером 05:44:000041:1714

№ п/п	Наименование характеристик земельного участка	Значение характеристики
1	2	3
1.	Сведения об адресе земельного участка	Республика Дагестан, г. Буйнакск, ул. 3-я Комсомольская 18
1.1.	Сведения об ином месте нахождения земельного участка, не являющегося объектом адресации, в структурированном виде	—
1.2.	Дополнительные сведения о месте нахождения земельного участка	—
2.	Площадь земельного участка ± величина погрешности определения(вычисления) площади (**Р ± ΔР**), **м^2**	703±9
3.	Формула, примененная для вычисления предельной погрешности определения площади земельного участка, с подставленными значениями и итоговые (вычисленные) значения (**ΔР**), м2	$\Delta P = 3{,}5 \cdot M_t \cdot \sqrt{P_{док}} = 3{,}5 \cdot 0{,}10 \cdot \sqrt{700} = 9$
4.	Площадь земельного участка согласно сведениям Единого государственного реестра недвижимости (**Ркад**), **м^2**	700
5.	Оценка расхождения **Р** и **Ркад (Р – Ркад), м^2**	3
6.	Предельный минимальный и максимальный размеры земельного участка (**Рмин и Рмакс), м^2**	—
7.	Кадастровый или иной государственный учетный номер (инвентарный) здания, сооружения, объекта незавершенного строительства, расположенного на земельном участке	—
8.	Вид (виды) разрешенного использования	Ведение садоводства

КАРТА-ПЛАН ТЕРРИТОРИИ

Сведения об уточняемых земельных участках, необходимые для исправления реестровых ошибок в сведениях о местоположении их границ

1	2	3
8.1.	Дополнительные сведения об использовании земельного участка	—
9.	Сведения о земельных участках (землях общего пользования, территории общего пользования), посредством которых обеспечивается доступ	—
10.	Иные сведения	—

4. Пояснения к сведениям об уточняемом земельном участке с кадастровым номером 05:44:000041:1714 :

1.	—

1. Сведения о характерных точках границ уточняемого земельного участка с кадастровым номером 05:44:000041:1715

Система координат МСК-05 **Зона №** 1

Обозначение характерных точек границ	Координаты, м				Метод определения координат	Формулы, примененные для расчета средней квадратической погрешности определения координат характерных точек границ (M_t), с подставленными в такие формулы значениями и итоговые (вычисленные) значения M_t, м	Описание закрепления точки
	содержатся в Едином государственном реестре недвижимости		определены в результате выполнения комплексных кадастровых работ				
	X	Y	X	Y			
1	2	3	4	5	6	7	8
н833У	—	—	197384,92	317281,94	Метод спутниковых геодезических измерений (определений)	$M_t = \sqrt{\frac{\Delta^2}{n}}$	—
н832У	—	—	197395,53	317302,67	Метод спутниковых геодезических измерений (определений)	$M_t = \sqrt{\frac{\Delta^2}{n}}$	—
н996У	—	—	197380,37	317309,69	Метод спутниковых геодезических измерений (определений)	$M_t = \sqrt{\frac{\Delta^2}{n}}$	—
н990У	—	—	197363,44	317316,25	Метод спутниковых геодезических измерений	$M_t = \sqrt{\frac{\Delta^2}{n}}$	—

КАРТА-ПЛАН ТЕРРИТОРИИ

Сведения об уточняемых земельных участках, необходимые для исправления реестровых ошибок в сведениях о местоположении их границ

					(определений)		
н989У	—	—	197356,79	317299,24	Метод спутниковых геодезических измерений (определений)	$M_t = \sqrt{\frac{\Delta^2}{n}}$	—
824	197396,58	317303,49	—	—	Метод спутниковых геодезических измерений (определений)	$M_t = \sqrt{\frac{\Delta^2}{n}}$	—
825	197363,38	317313,95	—	—	Метод спутниковых геодезических измерений (определений)	$M_t = \sqrt{\frac{\Delta^2}{n}}$	—
826	197356,79	317299,24	—	—	Метод спутниковых геодезических измерений (определений)	$M_t = \sqrt{\frac{\Delta^2}{n}}$	—
827	197386,12	317281,18	—	—	Метод спутниковых геодезических измерений (определений)	$M_t = \sqrt{\frac{\Delta^2}{n}}$	—
н833У	—	—	197384,92	317281,94	Метод спутниковых геодезических измерений (определений)	$M_t = \sqrt{\frac{\Delta^2}{n}}$	—

2. Сведения о частях границ уточняемого земельного участка с кадастровым номером 05:44:000041:1715

Обозначение части границ		Горизонтальное проложение (S), м	Описание прохождения части границ	Сведения о согласовании местоположения границ(согласовано/спорное)
от т.	до т.			
1	2	3	4	5
н833У	н832У	23,29	—	согласовано
н832У	н996У	16,71	—	согласовано
н996У	н990У	18,16	—	согласовано
н990У	н989У	18,26	—	согласовано

КАРТА-ПЛАН ТЕРРИТОРИИ

Сведения об уточняемых земельных участках, необходимые для исправления реестровых ошибок в сведениях о местоположении их границ

н989У	н833У	33,02	—	согласовано

3. Характеристики уточняемого земельного участка с кадастровым номером 05:44:000041:1715

№ п/п	Наименование характеристик земельного участка	Значение характеристики
1	2	3
1.	Сведения об адресе земельного участка	Респ Дагестан, г Буйнакск, ул. 3-Комсмольская, № 16
1.1.	Сведения об ином месте нахождения земельного участка, не являющегося объектом адресации, в структурированном виде	—
1.2.	Дополнительные сведения о месте нахождения земельного участка	—
2.	Площадь земельного участка ± величина погрешности определения(вычисления) площади (**Р ± ΔР**), **м^2**	711±9
3.	Формула, примененная для вычисления предельной погрешности определения площади земельного участка, с подставленными значениями и итоговые (вычисленные) значения (**ΔР**), м2	$\Delta P = 3{,}5 \cdot M_t \cdot \sqrt{P_{док}} = 3{,}5 \cdot 0{,}10 \cdot \sqrt{700} = 9$
4.	Площадь земельного участка согласно сведениям Единого государственного реестра недвижимости (**Ркад**), **м^2**	700
5.	Оценка расхождения **Р** и **Ркад (Р – Ркад), м^2**	11
6.	Предельный минимальный и максимальный размеры земельного участка (**Рмин и Рмакс), м^2**	—
7.	Кадастровый или иной государственный учетный номер (инвентарный) здания, сооружения, объекта незавершенного строительства, расположенного на земельном участке	—
8.	Вид (виды) разрешенного использования	Садоводство
8.1.	Дополнительные сведения об использовании земельного участка	—
9.	Сведения о земельных участках (землях общего пользования, территории общего пользования), посредством которых обеспечивается доступ	—
10.	Иные сведения	—

4. Пояснения к сведениям об уточняемом земельном участке с кадастровым номером 05:44:000041:1715 :

1.	—

1. Сведения о характерных точках границ уточняемого земельного участка с кадастровым номером 05:44:000041:1719

Система координат МСК-05 **Зона №** 1

КАРТА-ПЛАН ТЕРРИТОРИИ

Сведения об уточняемых земельных участках, необходимые для исправления реестровых ошибок в сведениях о местоположении их границ

Обозначение характерных точек границ	Координаты, м				Метод определения координат	Формулы, примененные для расчета средней квадратической погрешности определения координат характерных точек границ (M_t), с подставленными в такие формулы значениями и итоговые (вычисленные) значения M_t, м	Описание закрепления точки
	содержатся в Едином государственном реестре недвижимости		определены в результате выполнения комплексных кадастровых работ				
	X	Y	X	Y			
1	2	3	4	5	6	7	8
н629У	—	—	196751,17	317173,14	Метод спутниковых геодезических измерений (определений)	$M_t = \sqrt{\frac{\Delta^2}{n}}$	—
н630У	—	—	196749,49	317178,95	Метод спутниковых геодезических измерений (определений)	$M_t = \sqrt{\frac{\Delta^2}{n}}$	—
н631У	—	—	196743,04	317201,38	Метод спутниковых геодезических измерений (определений)	$M_t = \sqrt{\frac{\Delta^2}{n}}$	—
н632У	—	—	196721,99	317193,60	Метод спутниковых геодезических измерений (определений)	$M_t = \sqrt{\frac{\Delta^2}{n}}$	—
н633У	—	—	196728,38	317170,48	Метод спутниковых геодезических измерений (определений)	$M_t = \sqrt{\frac{\Delta^2}{n}}$	—
987	196751,18	317169,94	—	—	Метод спутниковых геодезических измерений (определений)	$M_t = \sqrt{\frac{\Delta^2}{n}}$	—

КАРТА-ПЛАН ТЕРРИТОРИИ

Сведения об уточняемых земельных участках, необходимые для исправления реестровых ошибок в сведениях о местоположении их границ

988	196741,81	317201,21	—	—	Метод спутниковых геодезических измерений (определений)	$M_t = \sqrt{\frac{\Delta^2}{n}}$	—
989	196722,57	317192,84	—	—	Метод спутниковых геодезических измерений (определений)	$M_t = \sqrt{\frac{\Delta^2}{n}}$	—
990	196730,83	317168,04	—	—	Метод спутниковых геодезических измерений (определений)	$M_t = \sqrt{\frac{\Delta^2}{n}}$	—
н629У	—	—	196751,17	317173,14	Метод спутниковых геодезических измерений (определений)	$M_t = \sqrt{\frac{\Delta^2}{n}}$	—

2. Сведения о частях границ уточняемого земельного участка с кадастровым номером 05:44:000041:1719

Обозначение части границ		Горизонтальное проложение (S), м	Описание прохождения части границ	Сведения о согласовании местоположения границ(согласовано/спорное)
от т.	до т.			
1	2	3	4	5
н629У	н630У	6,05	—	согласовано
н630У	н631У	23,34	—	согласовано
н631У	н632У	22,44	—	согласовано
н632У	н633У	23,99	—	согласовано
н633У	н629У	22,94	—	согласовано

3. Характеристики уточняемого земельного участка с кадастровым номером 05:44:000041:1719

№ п/п	Наименование характеристик земельного участка	Значение характеристики
1	2	3
1.	Сведения об адресе земельного участка	Республика Дагестан, г Буйнакск,СНТ "Дружба-2" уч. 356 А
1.1.	Сведения об ином месте нахождения земельного участка, не являющегося объектом адресации, в структурированном виде	—
1.2.	Дополнительные сведения о месте нахождения земельного участка	—
2.	Площадь земельного участка ± величина погрешности	601±9

КАРТА-ПЛАН ТЕРРИТОРИИ

Сведения об уточняемых земельных участках, необходимые для исправления реестровых ошибок в сведениях о местоположении их границ

1	2	3
	определения(вычисления) площади (**Р ± ΔР**), **м^2**	
3.	Формула, примененная для вычисления предельной погрешности определения площади земельного участка, с подставленными значениями и итоговые (вычисленные) значения (**ΔР**), м2	$\Delta P = 3{,}5 \cdot M_t \cdot \sqrt{P_{док}} = 3{,}5 \cdot 0{,}10 \cdot \sqrt{600} = 9$
4.	Площадь земельного участка согласно сведениям Единого государственного реестра недвижимости (**Ркад**), **м^2**	600
5.	Оценка расхождения **Р** и **Ркад (Р – Ркад), м^2**	1
6.	Предельный минимальный и максимальный размеры земельного участка (**Рмин и Рмакс), м^2**	—
7.	Кадастровый или иной государственный учетный номер (инвентарный) здания, сооружения, объекта незавершенного строительства, расположенного на земельном участке	05:44:000041:1854
8.	Вид (виды) разрешенного использования	Для ведения гражданами садоводства и огородничества
8.1.	Дополнительные сведения об использовании земельного участка	—
9.	Сведения о земельных участках (землях общего пользования, территории общего пользования), посредством которых обеспечивается доступ	—
10.	Иные сведения	—

4. Пояснения к сведениям об уточняемом земельном участке с кадастровым номером 05:44:000041:1719 :

1.	—

1. Сведения о характерных точках границ уточняемого земельного участка с кадастровым номером 05:44:000041:1729

Система координат МСК-05 **Зона №** 1

Обозначение характерных точек границ	Координаты, м				Метод определения координат	Формулы, примененные для расчета средней квадратической погрешности определения координат характерных точек границ (M_t), с подставленными в такие формулы значениями и итоговые (вычисленные) значения M_t, м	Описание закрепления точки
	содержатся в Едином государственном реестре недвижимости		определены в результате выполнения комплексных кадастровых работ				
	X	Y	X	Y			
1	2	3	4	5	6	7	8

КАРТА-ПЛАН ТЕРРИТОРИИ

Сведения об уточняемых земельных участках, необходимые для исправления реестровых ошибок в сведениях о местоположении их границ

н435У	—	—	197321,02	316787,08	Метод спутниковых геодезических измерений (определений)	$M_t = \sqrt{\frac{\Delta^2}{n}}$	—
н634У	—	—	197310,84	316798,62	Метод спутниковых геодезических измерений (определений)	$M_t = \sqrt{\frac{\Delta^2}{n}}$	—
н635У	—	—	197300,09	316788,48	Метод спутниковых геодезических измерений (определений)	$M_t = \sqrt{\frac{\Delta^2}{n}}$	—
н636У	—	—	197280,18	316771,76	Метод спутниковых геодезических измерений (определений)	$M_t = \sqrt{\frac{\Delta^2}{n}}$	—
н436У	—	—	197289,38	316760,14	Метод спутниковых геодезических измерений (определений)	$M_t = \sqrt{\frac{\Delta^2}{n}}$	—
841	197322,02	316788,24	—	—	Метод спутниковых геодезических измерений (определений)	$M_t = \sqrt{\frac{\Delta^2}{n}}$	—
842	197310,99	316799,57	—	—	Метод спутниковых геодезических измерений (определений)	$M_t = \sqrt{\frac{\Delta^2}{n}}$	—
843	197300,09	316788,48	—	—	Метод спутниковых геодезических измерений (определений)	$M_t = \sqrt{\frac{\Delta^2}{n}}$	—
844	197281,37	316772,85	—	—	Метод спутниковых геодезических	$M_t = \sqrt{\frac{\Delta^2}{n}}$	—

КАРТА-ПЛАН ТЕРРИТОРИИ

Сведения об уточняемых земельных участках, необходимые для исправления реестровых ошибок в сведениях о местоположении их границ

					измерений (определений)		
845	197290,52	316761,37	—	—	Метод спутниковых геодезических измерений (определений)	$M_t = \sqrt{\frac{\Delta^2}{n}}$	—
н435У	—	—	197321,02	316787,08	Метод спутниковых геодезических измерений (определений)	$M_t = \sqrt{\frac{\Delta^2}{n}}$	—

2. Сведения о частях границ уточняемого земельного участка с кадастровым номером 05:44:000041:1729

Обозначение части границ		Горизонтальное проложение (S), м	Описание прохождения части границ	Сведения о согласовании местоположения границ(согласовано/спорное)
от т.	до т.			
1	2	3	4	5
н435У	н634У	15,39	—	согласовано
н634У	н635У	14,78	—	согласовано
н635У	н636У	26,00	—	согласовано
н636У	н436У	14,82	—	согласовано
н436У	н435У	41,56	—	согласовано

3. Характеристики уточняемого земельного участка с кадастровым номером 05:44:000041:1729

№ п/п	Наименование характеристик земельного участка	Значение характеристики
1	2	3
1.	Сведения об адресе земельного участка	Республика Дагестан, г. Буйнакск, ул. 9-я Озерная, 8
1.1.	Сведения об ином месте нахождения земельного участка, не являющегося объектом адресации, в структурированном виде	—
1.2.	Дополнительные сведения о месте нахождения земельного участка	—
2.	Площадь земельного участка ± величина погрешности определения(вычисления) площади (**Р ± ΔР**), **м²**	610±9
3.	Формула, примененная для вычисления предельной погрешности определения площади земельного участка, с подставленными значениями и итоговые (вычисленные) значения (**ΔР**), м2	$\Delta P = 3{,}5 \cdot M_t \cdot \sqrt{P_{док}} = 3{,}5 \cdot 0{,}10 \cdot \sqrt{600} = 9$
4.	Площадь земельного участка согласно сведениям Единого	600

КАРТА-ПЛАН ТЕРРИТОРИИ

Сведения об уточняемых земельных участках, необходимые для исправления реестровых ошибок в сведениях о местоположении их границ

1	2	3
	государственного реестра недвижимости (**Ркад**), **м²**	
5.	Оценка расхождения **Р** и **Ркад (Р – Ркад), м²**	10
6.	Предельный минимальный и максимальный размеры земельного участка (**Рмин и Рмакс), м²**	—
7.	Кадастровый или иной государственный учетный номер (инвентарный) здания, сооружения, объекта незавершенного строительства, расположенного на земельном участке	05:44:000041:1921
8.	Вид (виды) разрешенного использования	Садоводство
8.1.	Дополнительные сведения об использовании земельного участка	—
9.	Сведения о земельных участках (землях общего пользования, территории общего пользования), посредством которых обеспечивается доступ	—
10.	Иные сведения	—

4. Пояснения к сведениям об уточняемом земельном участке с кадастровым номером 05:44:000041:1729 :

1.	—

1. Сведения о характерных точках границ уточняемого земельного участка с кадастровым номером 05:44:000041:1730

Система координат МСК-05 **Зона №** 1

Обозначение характерных точек границ	Координаты, м				Метод определения координат	Формулы, примененные для расчета средней квадратической погрешности определения координат характерных точек границ (M_t), с подставленными в такие формулы значениями и итоговые (вычисленные) значения M_t, м	Описание закрепления точки
	содержатся в Едином государственном реестре недвижимости		определены в результате выполнения комплексных кадастровых работ				
	X	Y	X	Y			
1	2	3	4	5	6	7	8
н1006У	—	—	197021,85	317477,87	Метод спутниковых геодезических измерений (определений)	$M_t = \sqrt{\frac{\Delta^2}{n}}$	—
н1005У	—	—	197014,12	317507,58	Метод спутниковых геодезических измерений	$M_t = \sqrt{\frac{\Delta^2}{n}}$	—

КАРТА-ПЛАН ТЕРРИТОРИИ

Сведения об уточняемых земельных участках, необходимые для исправления реестровых ошибок в сведениях о местоположении их границ

					(определений)		
н1008У	—	—	196994,90	317503,61	Метод спутниковых геодезических измерений (определений)	$M_t = \sqrt{\frac{\Delta^2}{n}}$	—
н1007У	—	—	197002,18	317474,36	Метод спутниковых геодезических измерений (определений)	$M_t = \sqrt{\frac{\Delta^2}{n}}$	—
442	197022,01	317477,27	—	—	Метод спутниковых геодезических измерений (определений)	$M_t = \sqrt{\frac{\Delta^2}{n}}$	—
441	197014,36	317506,28	—	—	Метод спутниковых геодезических измерений (определений)	$M_t = \sqrt{\frac{\Delta^2}{n}}$	—
557	196995,62	317503,56	—	—	Метод спутниковых геодезических измерений (определений)	$M_t = \sqrt{\frac{\Delta^2}{n}}$	—
556	197002,31	317473,86	—	—	Метод спутниковых геодезических измерений (определений)	$M_t = \sqrt{\frac{\Delta^2}{n}}$	—
н1006У	—	—	197021,85	317477,87	Метод спутниковых геодезических измерений (определений)	$M_t = \sqrt{\frac{\Delta^2}{n}}$	—

2. Сведения о частях границ уточняемого земельного участка с кадастровым номером 05:44:000041:1730

Обозначение части границ		Горизонтальное проложение (S), м	Описание прохождения части границ	Сведения о согласовании местоположения границ(согласовано/спорное)
от т.	до т.			

КАРТА-ПЛАН ТЕРРИТОРИИ

Сведения об уточняемых земельных участках, необходимые для исправления реестровых ошибок в сведениях о местоположении их границ

1	2	3	4	5
н1006У	н1005У	30,70	—	согласовано
н1005У	н1008У	19,63	—	согласовано
н1008У	н1007У	30,14	—	согласовано
н1007У	н1006У	19,98	—	согласовано

3. Характеристики уточняемого земельного участка с кадастровым номером 05:44:000041:1730

№ п/п	Наименование характеристик земельного участка	Значение характеристики
1	2	3
1.	Сведения об адресе земельного участка	Республика Дагестан, г Буйнакск, снт "Дружба-2", уч 245
1.1.	Сведения об ином месте нахождения земельного участка, не являющегося объектом адресации, в структурированном виде	—
1.2.	Дополнительные сведения о месте нахождения земельного участка	—
2.	Площадь земельного участка ± величина погрешности определения(вычисления) площади (**Р ± ΔР**), **м^2**	601±8
3.	Формула, примененная для вычисления предельной погрешности определения площади земельного участка, с подставленными значениями и итоговые (вычисленные) значения (**ΔР**), м2	$\Delta P = 3{,}5 \cdot M_t \cdot \sqrt{P_{док}} = 3{,}5 \cdot 0{,}10 \cdot \sqrt{586} = 8$
4.	Площадь земельного участка согласно сведениям Единого государственного реестра недвижимости (**Ркад**), **м^2**	586
5.	Оценка расхождения **Р** и **Ркад (Р – Ркад), м^2**	15
6.	Предельный минимальный и максимальный размеры земельного участка (**Рмин и Рмакс), м^2**	—
7.	Кадастровый или иной государственный учетный номер (инвентарный) здания, сооружения, объекта незавершенного строительства, расположенного на земельном участке	—
8.	Вид (виды) разрешенного использования	Садоводство
8.1.	Дополнительные сведения об использовании земельного участка	—
9.	Сведения о земельных участках (землях общего пользования, территории общего пользования), посредством которых обеспечивается доступ	—
10.	Иные сведения	—

4. Пояснения к сведениям об уточняемом земельном участке с кадастровым номером 05:44:000041:1730 :

1.	—

Лист №

КАРТА-ПЛАН ТЕРРИТОРИИ

Сведения об уточняемых земельных участках, необходимые для исправления реестровых ошибок в сведениях о местоположении их границ

1. Сведения о характерных точках границ уточняемого земельного участка с кадастровым номером 05:44:000041:1731

Система координат МСК-05 **Зона № 1**

Обозначение характерных точек границ	Координаты, м				Метод определения координат	Формулы, примененные для расчета средней квадратической погрешности определения координат характерных точек границ (M_t), с подставленными в такие формулы значениями и итоговые (вычисленные) значения M_t, м	Описание закрепления точки
	содержатся в Едином государственном реестре недвижимости		определены в результате выполнения комплексных кадастровых работ				
	X	Y	X	Y			
1	2	3	4	5	6	7	8
н465У	—	—	197947,57	317703,06	Метод спутниковых геодезических измерений (определений)	$M_t = \sqrt{\frac{\Delta^2}{n}}$	—
н466У	—	—	197957,04	317731,32	Метод спутниковых геодезических измерений (определений)	$M_t = \sqrt{\frac{\Delta^2}{n}}$	—
н467У	—	—	197942,78	317734,57	Метод спутниковых геодезических измерений (определений)	$M_t = \sqrt{\frac{\Delta^2}{n}}$	—
н468У	—	—	197933,69	317707,10	Метод спутниковых геодезических измерений (определений)	$M_t = \sqrt{\frac{\Delta^2}{n}}$	—
848	197945,46	317703,22	—	—	Метод спутниковых геодезических измерений (определений)	$M_t = \sqrt{\frac{\Delta^2}{n}}$	—
849	197955,89	317730,84	—	—	Метод спутниковых геодезических измерений	$M_t = \sqrt{\frac{\Delta^2}{n}}$	—

КАРТА-ПЛАН ТЕРРИТОРИИ

Сведения об уточняемых земельных участках, необходимые для исправления реестровых ошибок в сведениях о местоположении их границ

					(определений)		
850	197941,69	317734,48	—	—	Метод спутниковых геодезических измерений (определений)	$M_t = \sqrt{\frac{\Delta^2}{n}}$	—
851	197931,22	317707,07	—	—	Метод спутниковых геодезических измерений (определений)	$M_t = \sqrt{\frac{\Delta^2}{n}}$	—
н465У	—	—	197947,57	317703,06	Метод спутниковых геодезических измерений (определений)	$M_t = \sqrt{\frac{\Delta^2}{n}}$	—

2. Сведения о частях границ уточняемого земельного участка с кадастровым номером 05:44:000041:1731

Обозначение части границ		Горизонтальное проложение (S), м	Описание прохождения части границ	Сведения о согласовании местоположения границ(согласовано/спорное)
от т.	до т.			
1	2	3	4	5
н465У	н466У	29,80	—	согласовано
н466У	н467У	14,63	—	согласовано
н467У	н468У	28,93	—	согласовано
н468У	н465У	14,46	—	согласовано

3. Характеристики уточняемого земельного участка с кадастровым номером 05:44:000041:1731

№ п/п	Наименование характеристик земельного участка	Значение характеристики
1	2	3
1.	Сведения об адресе земельного участка	Республика Дагестан, г. Буйнакск, снт Дружба-2, уч. 338.
1.1.	Сведения об ином месте нахождения земельного участка, не являющегося объектом адресации, в структурированном виде	—
1.2.	Дополнительные сведения о месте нахождения земельного участка	—
2.	Площадь земельного участка ± величина погрешности определения(вычисления) площади (**Р ± ΔР**), **м²**	426±7
3.	Формула, примененная для вычисления предельной погрешности определения площади земельного участка, с подставленными значениями и итоговые (вычисленные) значения (**ΔР**), м2	$\Delta P = 3{,}5 \cdot M_t \cdot \sqrt{P_{док}} = 3{,}5 \cdot 0{,}10 \cdot \sqrt{430} = 7$

КАРТА-ПЛАН ТЕРРИТОРИИ

Сведения об уточняемых земельных участках, необходимые для исправления реестровых ошибок в сведениях о местоположении их границ

1	2	3
4.	Площадь земельного участка согласно сведениям Единого государственного реестра недвижимости (**Ркад**), **м^2**	430
5.	Оценка расхождения **Р** и **Ркад (Р – Ркад), м^2**	-4
6.	Предельный минимальный и максимальный размеры земельного участка (**Рмин и Рмакс), м^2**	—
7.	Кадастровый или иной государственный учетный номер (инвентарный) здания, сооружения, объекта незавершенного строительства, расположенного на земельном участке	05:44:000041:1765
8.	Вид (виды) разрешенного использования	Под садоводство
8.1.	Дополнительные сведения об использовании земельного участка	—
9.	Сведения о земельных участках (землях общего пользования, территории общего пользования), посредством которых обеспечивается доступ	—
10.	Иные сведения	—

4. Пояснения к сведениям об уточняемом земельном участке с кадастровым номером 05:44:000041:1731 :

1.	—

1. Сведения о характерных точках границ уточняемого земельного участка с кадастровым номером 05:44:000041:1734

Система координат МСК-05 **Зона №** 1

Обозначение характерных точек границ	Координаты, м				Метод определения координат	Формулы, примененные для расчета средней квадратической погрешности определения координат характерных точек границ (M_t), с подставленными в такие формулы значениями и итоговые (вычисленные) значения M_t, м	Описание закрепления точки
	содержатся в Едином государственном реестре недвижимости		определены в результате выполнения комплексных кадастровых работ				
	X	Y	X	Y			
1	2	3	4	5	6	7	8
н228У	—	—	197049,47	317652,85	Метод спутниковых геодезических измерений (определений)	$M_t = \sqrt{\frac{\Delta^2}{n}}$	—

КАРТА-ПЛАН ТЕРРИТОРИИ

Сведения об уточняемых земельных участках, необходимые для исправления реестровых ошибок в сведениях о местоположении их границ

н227У	—	—	197039,45	317680,60	Метод спутниковых геодезических измерений (определений)	$M_t = \sqrt{\frac{\Delta^2}{n}}$	—
н663У	—	—	197020,58	317674,35	Метод спутниковых геодезических измерений (определений)	$M_t = \sqrt{\frac{\Delta^2}{n}}$	—
н664У	—	—	197029,79	317646,26	Метод спутниковых геодезических измерений (определений)	$M_t = \sqrt{\frac{\Delta^2}{n}}$	—
852	197050,33	317652,20	—	—	Метод спутниковых геодезических измерений (определений)	$M_t = \sqrt{\frac{\Delta^2}{n}}$	—
853	197040,20	317680,53	—	—	Метод спутниковых геодезических измерений (определений)	$M_t = \sqrt{\frac{\Delta^2}{n}}$	—
727	197021,16	317674,75	—	—	Метод спутниковых геодезических измерений (определений)	$M_t = \sqrt{\frac{\Delta^2}{n}}$	—
854	197031,24	317646,30	—	—	Метод спутниковых геодезических измерений (определений)	$M_t = \sqrt{\frac{\Delta^2}{n}}$	—
н228У	—	—	197049,47	317652,85	Метод спутниковых геодезических измерений (определений)	$M_t = \sqrt{\frac{\Delta^2}{n}}$	—

КАРТА-ПЛАН ТЕРРИТОРИИ

Сведения об уточняемых земельных участках, необходимые для исправления реестровых ошибок в сведениях о местоположении их границ

2. Сведения о частях границ уточняемого земельного участка с кадастровым номером 05:44:000041:1734

Обозначение части границ		Горизонтальное проложение (S), м	Описание прохождения части границ	Сведения о согласовании местоположения границ(согласовано/спорное)
от т.	до т.			
1	2	3	4	5
н228У	н227У	29,50	—	согласовано
н227У	н663У	19,88	—	согласовано
н663У	н664У	29,56	—	согласовано
н664У	н228У	20,75	—	согласовано

3. Характеристики уточняемого земельного участка с кадастровым номером 05:44:000041:1734

№ п/п	Наименование характеристик земельного участка	Значение характеристики
1	2	3
1.	Сведения об адресе земельного участка	368220 Республика Дагестан, г Буйнакск, снт "Мичуринец", уч №40, Российская Федерация
1.1.	Сведения об ином месте нахождения земельного участка, не являющегося объектом адресации, в структурированном виде	—
1.2.	Дополнительные сведения о месте нахождения земельного участка	—
2.	Площадь земельного участка ± величина погрешности определения(вычисления) площади (**Р ± ΔР**), **м^2**	600±9
3.	Формула, примененная для вычисления предельной погрешности определения площади земельного участка, с подставленными значениями и итоговые (вычисленные) значения (**ΔР**), м2	$\Delta P = 3{,}5 \cdot M_t \cdot \sqrt{P_{док}} = 3{,}5 \cdot 0{,}10 \cdot \sqrt{600} = 9$
4.	Площадь земельного участка согласно сведениям Единого государственного реестра недвижимости (**Ркад**), **м^2**	600
5.	Оценка расхождения **Р** и **Ркад (Р – Ркад), м^2**	0
6.	Предельный минимальный и максимальный размеры земельного участка (**Рмин и Рмакс), м^2**	—
7.	Кадастровый или иной государственный учетный номер (инвентарный) здания, сооружения, объекта незавершенного строительства, расположенного на земельном участке	—
8.	Вид (виды) разрешенного использования	"ведение садоводства", код по КВРИЗУ - 13.2
8.1.	Дополнительные сведения об использовании земельного участка	—
9.	Сведения о земельных участках (землях общего пользования, территории	—

КАРТА-ПЛАН ТЕРРИТОРИИ

Сведения об уточняемых земельных участках, необходимые для исправления реестровых ошибок в сведениях о местоположении их границ

1	2	3
	общего пользования), посредством которых обеспечивается доступ	
10.	Иные сведения	—

4. Пояснения к сведениям об уточняемом земельном участке с кадастровым номером 05:44:000041:1734 :

1.	—

1. Сведения о характерных точках границ уточняемого земельного участка с кадастровым номером 05:44:000041:1735

Система координат МСК-05 **Зона №** 1

Обозначение характерных точек границ	Координаты, м				Метод определения координат	Формулы, примененные для расчета средней квадратической погрешности определения координат характерных точек границ (M_t), с подставленными в такие формулы значениями и итоговые (вычисленные) значения M_t, м	Описание закрепления точки
	содержатся в Едином государственном реестре недвижимости		определены в результате выполнения комплексных кадастровых работ				
	X	Y	X	Y			
1	2	3	4	5	6	7	8
н160У	—	—	197561,84	317826,97	Метод спутниковых геодезических измерений (определений)	$M_t = \sqrt{\frac{\Delta^2}{n}}$	—
н155У	—	—	197550,78	317844,78	Метод спутниковых геодезических измерений (определений)	$M_t = \sqrt{\frac{\Delta^2}{n}}$	—
н159У	—	—	197525,69	317832,03	Метод спутниковых геодезических измерений (определений)	$M_t = \sqrt{\frac{\Delta^2}{n}}$	—
н161У	—	—	197526,82	317830,00	Метод спутниковых геодезических измерений (определений)	$M_t = \sqrt{\frac{\Delta^2}{n}}$	—

КАРТА-ПЛАН ТЕРРИТОРИИ

Сведения об уточняемых земельных участках, необходимые для исправления реестровых ошибок в сведениях о местоположении их границ

н162У	—	—	197536,43	317813,57	Метод спутниковых геодезических измерений (определений)	$M_t = \sqrt{\frac{\Delta^2}{n}}$	—
855	197561,84	317826,97	—	—	Метод спутниковых геодезических измерений (определений)	$M_t = \sqrt{\frac{\Delta^2}{n}}$	—
856	197551,45	317844,64	—	—	Метод спутниковых геодезических измерений (определений)	$M_t = \sqrt{\frac{\Delta^2}{n}}$	—
857	197525,59	317832,78	—	—	Метод спутниковых геодезических измерений (определений)	$M_t = \sqrt{\frac{\Delta^2}{n}}$	—
858	197537,01	317813,85	—	—	Метод спутниковых геодезических измерений (определений)	$M_t = \sqrt{\frac{\Delta^2}{n}}$	—
н160У	—	—	197561,84	317826,97	Метод спутниковых геодезических измерений (определений)	$M_t = \sqrt{\frac{\Delta^2}{n}}$	—

2. Сведения о частях границ уточняемого земельного участка с кадастровым номером 05:44:000041:1735

Обозначение части границ		Горизонтальное проложение (S), м	Описание прохождения части границ	Сведения о согласовании местоположения границ(согласовано/спорное)
от т.	до т.			
1	2	3	4	5
н160У	н155У	20,96	—	согласовано
н155У	н159У	28,14	—	согласовано
н159У	н161У	2,32	—	согласовано
н161У	н162У	19,03	—	согласовано
н162У	н160У	28,73	—	согласовано

Лист №

КАРТА-ПЛАН ТЕРРИТОРИИ

Сведения об уточняемых земельных участках, необходимые для исправления реестровых ошибок в сведениях о местоположении их границ

3. Характеристики уточняемого земельного участка с кадастровым номером 05:44:000041:1735

№ п/п	Наименование характеристик земельного участка	Значение характеристики
1	2	3
1.	Сведения об адресе земельного участка	Республика Дагестан, г. Буйнакск, ул. 1-я Манасаульская, 26
1.1.	Сведения об ином месте нахождения земельного участка, не являющегося объектом адресации, в структурированном виде	—
1.2.	Дополнительные сведения о месте нахождения земельного участка	—
2.	Площадь земельного участка ± величина погрешности определения(вычисления) площади (**Р ± ΔР**), **м^2**	601±9
3.	Формула, примененная для вычисления предельной погрешности определения площади земельного участка, с подставленными значениями и итоговые (вычисленные) значения (**ΔР**), м2	$\Delta P = 3{,}5 \cdot M_t \cdot \sqrt{P_{док}} = 3{,}5 \cdot 0{,}10 \cdot \sqrt{600} = 9$
4.	Площадь земельного участка согласно сведениям Единого государственного реестра недвижимости (**Ркад**), **м^2**	600
5.	Оценка расхождения **Р** и **Ркад (Р – Ркад), м^2**	1
6.	Предельный минимальный и максимальный размеры земельного участка (**Рмин и Рмакс), м^2**	—
7.	Кадастровый или иной государственный учетный номер (инвентарный) здания, сооружения, объекта незавершенного строительства, расположенного на земельном участке	05:44:000041:1824
8.	Вид (виды) разрешенного использования	Садоводство
8.1.	Дополнительные сведения об использовании земельного участка	—
9.	Сведения о земельных участках (землях общего пользования, территории общего пользования), посредством которых обеспечивается доступ	—
10.	Иные сведения	—

4. Пояснения к сведениям об уточняемом земельном участке с кадастровым номером 05:44:000041:1735 :

1.	—

1. Сведения о характерных точках границ уточняемого земельного участка с кадастровым номером 05:44:000041:1743

Система координат МСК-05 **Зона №** 1

КАРТА-ПЛАН ТЕРРИТОРИИ

Сведения об уточняемых земельных участках, необходимые для исправления реестровых ошибок в сведениях о местоположении их границ

Обозначение характерных точек границ	Координаты, м				Метод определения координат	Формулы, примененные для расчета средней квадратической погрешности определения координат характерных точек границ (M_t), с подставленными в такие формулы значениями и итоговые (вычисленные) значения M_t, м	Описание закрепления точки
	содержатся в Едином государственном реестре недвижимости		определены в результате выполнения комплексных кадастровых работ				
	X	Y	X	Y			
1	2	3	4	5	6	7	8
н649У	—	—	197183,83	316978,79	Метод спутниковых геодезических измерений (определений)	$M_t = \sqrt{\frac{\Delta^2}{n}}$	—
н650У	—	—	197182,04	316979,35	Метод спутниковых геодезических измерений (определений)	$M_t = \sqrt{\frac{\Delta^2}{n}}$	—
н651У	—	—	197183,46	317007,10	Метод спутниковых геодезических измерений (определений)	$M_t = \sqrt{\frac{\Delta^2}{n}}$	—
н652У	—	—	197177,88	317008,29	Метод спутниковых геодезических измерений (определений)	$M_t = \sqrt{\frac{\Delta^2}{n}}$	—
н653У	—	—	197158,05	317012,04	Метод спутниковых геодезических измерений (определений)	$M_t = \sqrt{\frac{\Delta^2}{n}}$	—
н654У	—	—	197157,20	317012,14	Метод спутниковых геодезических измерений (определений)	$M_t = \sqrt{\frac{\Delta^2}{n}}$	—

КАРТА-ПЛАН ТЕРРИТОРИИ

Сведения об уточняемых земельных участках, необходимые для исправления реестровых ошибок в сведениях о местоположении их границ

н655У	—	—	197160,64	316993,66	Метод спутниковых геодезических измерений (определений)	$M_t = \sqrt{\frac{\Delta^2}{n}}$	—
н656У	—	—	197166,93	316967,00	Метод спутниковых геодезических измерений (определений)	$M_t = \sqrt{\frac{\Delta^2}{n}}$	—
н657У	—	—	197179,60	316960,52	Метод спутниковых геодезических измерений (определений)	$M_t = \sqrt{\frac{\Delta^2}{n}}$	—
861	197183,43	316977,51	—	—	Метод спутниковых геодезических измерений (определений)	$M_t = \sqrt{\frac{\Delta^2}{n}}$	—
862	197181,70	316977,94	—	—	Метод спутниковых геодезических измерений (определений)	$M_t = \sqrt{\frac{\Delta^2}{n}}$	—
863	197183,46	317007,10	—	—	Метод спутниковых геодезических измерений (определений)	$M_t = \sqrt{\frac{\Delta^2}{n}}$	—
800	197158,05	317012,04	—	—	Метод спутниковых геодезических измерений (определений)	$M_t = \sqrt{\frac{\Delta^2}{n}}$	—
864	197157,20	317012,14	—	—	Метод спутниковых геодезических измерений (определений)	$M_t = \sqrt{\frac{\Delta^2}{n}}$	—
865	197158,98	317002,08	—	—	Метод спутниковых геодезических	$M_t = \sqrt{\frac{\Delta^2}{n}}$	—

КАРТА-ПЛАН ТЕРРИТОРИИ

Сведения об уточняемых земельных участках, необходимые для исправления реестровых ошибок в сведениях о местоположении их границ

					измерений (определений)		
866	197167,65	316966,89	—	—	Метод спутниковых геодезических измерений (определений)	$M_t = \sqrt{\frac{\Delta^2}{n}}$	—
867	197179,64	316960,80	—	—	Метод спутниковых геодезических измерений (определений)	$M_t = \sqrt{\frac{\Delta^2}{n}}$	—
н649У	—	—	197183,83	316978,79	Метод спутниковых геодезических измерений (определений)	$M_t = \sqrt{\frac{\Delta^2}{n}}$	—

2. Сведения о частях границ уточняемого земельного участка с кадастровым номером 05:44:000041:1743

Обозначение части границ		Горизонтальное проложение (S), м	Описание прохождения части границ	Сведения о согласовании местоположения границ(согласовано/спорное)
от т.	до т.			
1	2	3	4	5
н649У	н650У	1,88	—	согласовано
н650У	н651У	27,79	—	согласовано
н651У	н652У	5,71	—	согласовано
н652У	н653У	20,18	—	согласовано
н653У	н654У	0,86	—	согласовано
н654У	н655У	18,80	—	согласовано
н655У	н656У	27,39	—	согласовано
н656У	н657У	14,23	—	согласовано
н657У	н649У	18,75	—	согласовано

3. Характеристики уточняемого земельного участка с кадастровым номером 05:44:000041:1743

№ п/п	Наименование характеристик земельного участка	Значение характеристики
1	2	3
1.	Сведения об адресе земельного участка	Республика Дагестан, г. Буйнакск, мкр. Дружба, уч. 206г.
1.1.	Сведения об ином месте нахождения земельного участка, не являющегося	—

КАРТА-ПЛАН ТЕРРИТОРИИ

Сведения об уточняемых земельных участках, необходимые для исправления реестровых ошибок в сведениях о местоположении их границ

1	2	3
	объектом адресации, в структурированном виде	
1.2.	Дополнительные сведения о месте нахождения земельного участка	—
2.	Площадь земельного участка ± величина погрешности определения(вычисления) площади (**Р ± ΔР**), **м²**	928±11
3.	Формула, примененная для вычисления предельной погрешности определения площади земельного участка, с подставленными значениями и итоговые (вычисленные) значения (**ΔР**), м2	$\Delta P = 3{,}5 \cdot M_t \cdot \sqrt{P_{док}} = 3{,}5 \cdot 0{,}10 \cdot \sqrt{900} = 11$
4.	Площадь земельного участка согласно сведениям Единого государственного реестра недвижимости (**Ркад**), **м²**	900
5.	Оценка расхождения **Р** и **Ркад (Р – Ркад), м²**	28
6.	Предельный минимальный и максимальный размеры земельного участка (**Рмин и Рмакс), м²**	—
7.	Кадастровый или иной государственный учетный номер (инвентарный) здания, сооружения, объекта незавершенного строительства, расположенного на земельном участке	05:44:000041:1844
8.	Вид (виды) разрешенного использования	Ведение садоводства
8.1.	Дополнительные сведения об использовании земельного участка	—
9.	Сведения о земельных участках (землях общего пользования, территории общего пользования), посредством которых обеспечивается доступ	—
10.	Иные сведения	—

4. Пояснения к сведениям об уточняемом земельном участке с кадастровым номером 05:44:000041:1743 :

1.	—

1. Сведения о характерных точках границ уточняемого земельного участка с кадастровым номером 05:44:000041:1746

Система координат МСК-05 **Зона №** 1

Обозначение характерных точек границ	Координаты, м				Метод определения координат	Формулы, примененные для расчета средней квадратической погрешности определения координат характерных точек границ (M_t), с подставленными в такие формулы значениями и итоговые (вычисленные) значения M_t, м	Описание закрепления точки
	содержатся в Едином государственном реестре недвижимости		определены в результате выполнения комплексных кадастровых работ				
	X	Y	X	Y			

Лист №

КАРТА-ПЛАН ТЕРРИТОРИИ

Сведения об уточняемых земельных участках, необходимые для исправления реестровых ошибок в сведениях о местоположении их границ

1	2	3	4	5	6	7	8
н14У	—	—	197410,54	316879,98	Метод спутниковых геодезических измерений (определений)	$M_t = \sqrt{\frac{\Delta^2}{n}}$	—
н15У	—	—	197391,83	316900,39	Метод спутниковых геодезических измерений (определений)	$M_t = \sqrt{\frac{\Delta^2}{n}}$	—
н16У	—	—	197403,99	316911,60	Метод спутниковых геодезических измерений (определений)	$M_t = \sqrt{\frac{\Delta^2}{n}}$	—
н17У	—	—	197402,25	316913,77	Метод спутниковых геодезических измерений (определений)	$M_t = \sqrt{\frac{\Delta^2}{n}}$	—
н18У	—	—	197380,18	316892,91	Метод спутниковых геодезических измерений (определений)	$M_t = \sqrt{\frac{\Delta^2}{n}}$	—
н19У	—	—	197399,49	316869,57	Метод спутниковых геодезических измерений (определений)	$M_t = \sqrt{\frac{\Delta^2}{n}}$	—
868	197401,05	316869,59	—	—	Метод спутниковых геодезических измерений (определений)	$M_t = \sqrt{\frac{\Delta^2}{n}}$	—
869	197412,25	316879,88	—	—	Метод спутниковых геодезических измерений (определений)	$M_t = \sqrt{\frac{\Delta^2}{n}}$	—

КАРТА-ПЛАН ТЕРРИТОРИИ

Сведения об уточняемых земельных участках, необходимые для исправления реестровых ошибок в сведениях о местоположении их границ

870	197393,39	316900,41	—	—	Метод спутниковых геодезических измерений (определений)	$M_t = \sqrt{\frac{\Delta^2}{n}}$	—
871	197405,16	316911,22	—	—	Метод спутниковых геодезических измерений (определений)	$M_t = \sqrt{\frac{\Delta^2}{n}}$	—
872	197403,36	316913,28	—	—	Метод спутниковых геодезических измерений (определений)	$M_t = \sqrt{\frac{\Delta^2}{n}}$	—
873	197381,73	316893,42	—	—	Метод спутниковых геодезических измерений (определений)	$M_t = \sqrt{\frac{\Delta^2}{n}}$	—
н14У	—	—	197410,54	316879,98	Метод спутниковых геодезических измерений (определений)	$M_t = \sqrt{\frac{\Delta^2}{n}}$	—

2. Сведения о частях границ уточняемого земельного участка с кадастровым номером 05:44:000041:1746

Обозначение части границ		Горизонтальное проложение (S), м	Описание прохождения части границ	Сведения о согласовании местоположения границ(согласовано/спорное)
от т.	до т.			
1	2	3	4	5
н14У	н15У	27,69	—	согласовано
н15У	н16У	16,54	—	согласовано
н16У	н17У	2,78	—	согласовано
н17У	н18У	30,37	—	согласовано
н18У	н19У	30,29	—	согласовано
н19У	н14У	15,18	—	согласовано

3. Характеристики уточняемого земельного участка с кадастровым номером 05:44:000041:1746

№ п/п	Наименование характеристик земельного участка	Значение характеристики
1	2	3

КАРТА-ПЛАН ТЕРРИТОРИИ

Сведения об уточняемых земельных участках, необходимые для исправления реестровых ошибок в сведениях о местоположении их границ

1	2	3
1.	Сведения об адресе земельного участка	Республика Дагестан, г Буйнакск,улю Озерная, №37 (уникальный номер в ГАР: b9f1f561-90f5-4d26-8a0e-cece8d8d410f)
1.1.	Сведения об ином месте нахождения земельного участка, не являющегося объектом адресации, в структурированном виде	—
1.2.	Дополнительные сведения о месте нахождения земельного участка	—
2.	Площадь земельного участка ± величина погрешности определения(вычисления) площади (**Р ± ΔР**), **м^2**	480±8
3.	Формула, примененная для вычисления предельной погрешности определения площади земельного участка, с подставленными значениями и итоговые (вычисленные) значения (**ΔР**), м2	$\Delta P = 3{,}5 \cdot M_t \cdot \sqrt{P_{док}} = 3{,}5 \cdot 0{,}10 \cdot \sqrt{480} = 8$
4.	Площадь земельного участка согласно сведениям Единого государственного реестра недвижимости (**Ркад**), **м^2**	480
5.	Оценка расхождения **Р** и **Ркад (Р – Ркад), м^2**	0
6.	Предельный минимальный и максимальный размеры земельного участка (**Рмин и Рмакс), м^2**	—
7.	Кадастровый или иной государственный учетный номер (инвентарный) здания, сооружения, объекта незавершенного строительства, расположенного на земельном участке	05:44:000041:1750
8.	Вид (виды) разрешенного использования	Для садоводства
8.1.	Дополнительные сведения об использовании земельного участка	—
9.	Сведения о земельных участках (землях общего пользования, территории общего пользования), посредством которых обеспечивается доступ	—
10.	Иные сведения	—

4. Пояснения к сведениям об уточняемом земельном участке с кадастровым номером 05:44:000041:1746 :

1.	—

1. Сведения о характерных точках границ уточняемого земельного участка с кадастровым номером 05:44:000041:1752

Система координат МСК-05 **Зона №** 1

КАРТА-ПЛАН ТЕРРИТОРИИ

Сведения об уточняемых земельных участках, необходимые для исправления реестровых ошибок в сведениях о местоположении их границ

Обозначение характерных точек границ	Координаты, м				Метод определения координат	Формулы, примененные для расчета средней квадратической погрешности определения координат характерных точек границ (M_t), с подставленными в такие формулы значениями и итоговые (вычисленные) значения M_t, м	Описание закрепления точки
	содержатся в Едином государственном реестре недвижимости		определены в результате выполнения комплексных кадастровых работ				
	X	Y	X	Y			
1	2	3	4	5	6	7	8
н626У	—	—	197775,96	317728,83	Метод спутниковых геодезических измерений (определений)	$M_t = \sqrt{\frac{\Delta^2}{n}}$	—
н627У	—	—	197784,98	317740,47	Метод спутниковых геодезических измерений (определений)	$M_t = \sqrt{\frac{\Delta^2}{n}}$	—
н547У	—	—	197773,89	317757,76	Метод спутниковых геодезических измерений (определений)	$M_t = \sqrt{\frac{\Delta^2}{n}}$	—
н10У	—	—	197767,45	317753,75	Метод спутниковых геодезических измерений (определений)	$M_t = \sqrt{\frac{\Delta^2}{n}}$	—
н9У	—	—	197774,77	317742,36	Метод спутниковых геодезических измерений (определений)	$M_t = \sqrt{\frac{\Delta^2}{n}}$	—
н13У	—	—	197741,27	317718,05	Метод спутниковых геодезических измерений (определений)	$M_t = \sqrt{\frac{\Delta^2}{n}}$	—

КАРТА-ПЛАН ТЕРРИТОРИИ

Сведения об уточняемых земельных участках, необходимые для исправления реестровых ошибок в сведениях о местоположении их границ

н628У	—	—	197745,19	317709,41	Метод спутниковых геодезических измерений (определений)	$M_t = \sqrt{\frac{\Delta^2}{n}}$	—
523	197775,19	317728,34	—	—	Метод спутниковых геодезических измерений (определений)	$M_t = \sqrt{\frac{\Delta^2}{n}}$	—
874	197784,83	317743,11	—	—	Метод спутниковых геодезических измерений (определений)	$M_t = \sqrt{\frac{\Delta^2}{n}}$	—
875	197778,88	317748,95	—	—	Метод спутниковых геодезических измерений (определений)	$M_t = \sqrt{\frac{\Delta^2}{n}}$	—
876	197773,46	317757,35	—	—	Метод спутниковых геодезических измерений (определений)	$M_t = \sqrt{\frac{\Delta^2}{n}}$	—
877	197767,03	317753,46	—	—	Метод спутниковых геодезических измерений (определений)	$M_t = \sqrt{\frac{\Delta^2}{n}}$	—
878	197772,91	317744,30	—	—	Метод спутниковых геодезических измерений (определений)	$M_t = \sqrt{\frac{\Delta^2}{n}}$	—
879	197774,31	317742,14	—	—	Метод спутниковых геодезических измерений (определений)	$M_t = \sqrt{\frac{\Delta^2}{n}}$	—
880	197741,27	317718,05	—	—	Метод спутниковых геодезических	$M_t = \sqrt{\frac{\Delta^2}{n}}$	—

КАРТА-ПЛАН ТЕРРИТОРИИ

Сведения об уточняемых земельных участках, необходимые для исправления реестровых ошибок в сведениях о местоположении их границ

					измерений (определений)		
524	197745,19	317709,41	—	—	Метод спутниковых геодезических измерений (определений)	$M_t = \sqrt{\frac{\Delta^2}{n}}$	—
н626У	—	—	197775,96	317728,83	Метод спутниковых геодезических измерений (определений)	$M_t = \sqrt{\frac{\Delta^2}{n}}$	—

2. Сведения о частях границ уточняемого земельного участка с кадастровым номером 05:44:000041:1752

Обозначение части границ		Горизонтальное проложение (S), м	Описание прохождения части границ	Сведения о согласовании местоположения границ(согласовано/спорное)
от т.	до т.			
1	2	3	4	5
н626У	н627У	14,73	—	согласовано
н627У	н547У	20,54	—	согласовано
н547У	н10У	7,59	—	согласовано
н10У	н9У	13,54	—	согласовано
н9У	н13У	41,39	—	согласовано
н13У	н628У	9,49	—	согласовано
н628У	н626У	36,39	—	согласовано

3. Характеристики уточняемого земельного участка с кадастровым номером 05:44:000041:1752

№ п/п	Наименование характеристик земельного участка	Значение характеристики
1	2	3
1.	Сведения об адресе земельного участка	Республика Дагестан, г. Буйнакск, ул.Горная, 40
1.1.	Сведения об ином месте нахождения земельного участка, не являющегося объектом адресации, в структурированном виде	—
1.2.	Дополнительные сведения о месте нахождения земельного участка	—
2.	Площадь земельного участка ± величина погрешности определения(вычисления) площади (**Р ± ΔР**), **м²**	609±9
3.	Формула, примененная для вычисления предельной погрешности определения площади земельного участка, с подставленными значениями	$\Delta P = 3,5 \cdot M_t \cdot \sqrt{P_{док}} = 3,5 \cdot 0,10 \cdot \sqrt{600} = 9$

КАРТА-ПЛАН ТЕРРИТОРИИ

Сведения об уточняемых земельных участках, необходимые для исправления реестровых ошибок в сведениях о местоположении их границ

1	2	3
	и итоговые (вычисленные) значения (**ΔР**), м2	
4.	Площадь земельного участка согласно сведениям Единого государственного реестра недвижимости (**Ркад**), **м²**	600
5.	Оценка расхождения **Р** и **Ркад (Р – Ркад), м²**	9
6.	Предельный минимальный и максимальный размеры земельного участка (**Рмин и Рмакс), м²**	—
7.	Кадастровый или иной государственный учетный номер (инвентарный) здания, сооружения, объекта незавершенного строительства, расположенного на земельном участке	05:44:000041:1761
8.	Вид (виды) разрешенного использования	Жилая застройка
8.1.	Дополнительные сведения об использовании земельного участка	—
9.	Сведения о земельных участках (землях общего пользования, территории общего пользования), посредством которых обеспечивается доступ	—
10.	Иные сведения	—

4. Пояснения к сведениям об уточняемом земельном участке с кадастровым номером 05:44:000041:1752 :

1.	—

1. Сведения о характерных точках границ уточняемого земельного участка с кадастровым номером 05:44:000041:1753

Система координат МСК-05 **Зона № 1**

Обозначение характерных точек границ	Координаты, м				Метод определения координат	Формулы, примененные для расчета средней квадратической погрешности определения координат характерных точек границ (M_t), с подставленными в такие формулы значениями и итоговые (вычисленные) значения M_t, м	Описание закрепления точки
	содержатся в Едином государственном реестре недвижимости		определены в результате выполнения комплексных кадастровых работ				
	X	Y	X	Y			
1	2	3	4	5	6	7	8
н9У	—	—	197774,77	317742,36	Метод спутниковых геодезических измерений (определений)	$M_t = \sqrt{\frac{\Delta^2}{n}}$	—

КАРТА-ПЛАН ТЕРРИТОРИИ

Сведения об уточняемых земельных участках, необходимые для исправления реестровых ошибок в сведениях о местоположении их границ

н10У	—	—	197767,45	317753,75	Метод спутниковых геодезических измерений (определений)	$M_t = \sqrt{\frac{\Delta^2}{n}}$	—
н11У	—	—	197751,79	317744,26	Метод спутниковых геодезических измерений (определений)	$M_t = \sqrt{\frac{\Delta^2}{n}}$	—
н12У	—	—	197734,24	317733,63	Метод спутниковых геодезических измерений (определений)	$M_t = \sqrt{\frac{\Delta^2}{n}}$	—
н13У	—	—	197741,27	317718,05	Метод спутниковых геодезических измерений (определений)	$M_t = \sqrt{\frac{\Delta^2}{n}}$	—
879	197774,31	317742,14	—	—	Метод спутниковых геодезических измерений (определений)	$M_t = \sqrt{\frac{\Delta^2}{n}}$	—
877	197767,03	317753,46	—	—	Метод спутниковых геодезических измерений (определений)	$M_t = \sqrt{\frac{\Delta^2}{n}}$	—
881	197734,24	317733,63	—	—	Метод спутниковых геодезических измерений (определений)	$M_t = \sqrt{\frac{\Delta^2}{n}}$	—
880	197741,27	317718,05	—	—	Метод спутниковых геодезических измерений (определений)	$M_t = \sqrt{\frac{\Delta^2}{n}}$	—
н9У	—	—	197774,77	317742,36	Метод спутниковых геодезических	$M_t = \sqrt{\frac{\Delta^2}{n}}$	—

КАРТА-ПЛАН ТЕРРИТОРИИ

Сведения об уточняемых земельных участках, необходимые для исправления реестровых ошибок в сведениях о местоположении их границ

					измерений (определений)		

2. Сведения о частях границ уточняемого земельного участка с кадастровым номером 05:44:000041:1753

Обозначение части границ		Горизонтальное проложение (S), м	Описание прохождения части границ	Сведения о согласовании местоположения границ(согласовано/спорное)
от т.	до т.			
1	2	3	4	5
н9У	н10У	13,54	—	согласовано
н10У	н11У	18,31	—	согласовано
н11У	н12У	20,52	—	согласовано
н12У	н13У	17,09	—	согласовано
н13У	н9У	41,39	—	согласовано

3. Характеристики уточняемого земельного участка с кадастровым номером 05:44:000041:1753

№ п/п	Наименование характеристик земельного участка	Значение характеристики
1	2	3
1.	Сведения об адресе земельного участка	Республика Дагестан, г Буйнакск, ул. Горная №42
1.1.	Сведения об ином месте нахождения земельного участка, не являющегося объектом адресации, в структурированном виде	—
1.2.	Дополнительные сведения о месте нахождения земельного участка	—
2.	Площадь земельного участка ± величина погрешности определения(вычисления) площади (**Р ± ΔР**), **м^2**	609±9
3.	Формула, примененная для вычисления предельной погрешности определения площади земельного участка, с подставленными значениями и итоговые (вычисленные) значения (**ΔР**), м2	$\Delta P = 3{,}5 \cdot M_t \cdot \sqrt{P_{док}} = 3{,}5 \cdot 0{,}10 \cdot \sqrt{600} = 9$
4.	Площадь земельного участка согласно сведениям Единого государственного реестра недвижимости (**Ркад**), **м^2**	600
5.	Оценка расхождения **Р** и **Ркад (Р – Ркад), м^2**	9
6.	Предельный минимальный и максимальный размеры земельного участка (**Рмин и Рмакс), м^2**	—
7.	Кадастровый или иной государственный учетный номер (инвентарный) здания, сооружения, объекта незавершенного строительства, расположенного на земельном участке	05:44:000041:1761, 05:44:000041:1738, 05:44:000041:1762
8.	Вид (виды) разрешенного использования	Жилая застройка

КАРТА-ПЛАН ТЕРРИТОРИИ

Сведения об уточняемых земельных участках, необходимые для исправления реестровых ошибок в сведениях о местоположении их границ

1	2	3
8.1.	Дополнительные сведения об использовании земельного участка	—
9.	Сведения о земельных участках (землях общего пользования, территории общего пользования), посредством которых обеспечивается доступ	—
10.	Иные сведения	—

4. Пояснения к сведениям об уточняемом земельном участке с кадастровым номером 05:44:000041:1753 :

1.	—

1. Сведения о характерных точках границ уточняемого земельного участка с кадастровым номером 05:44:000041:1770

Система координат МСК-05 **Зона №** 1

Обозначение характерных точек границ	Координаты, м				Метод определения координат	Формулы, примененные для расчета средней квадратической погрешности определения координат характерных точек границ (M_t), с подставленными в такие формулы значениями и итоговые (вычисленные) значения M_t, м	Описание закрепления точки
	содержатся в Едином государственном реестре недвижимости		определены в результате выполнения комплексных кадастровых работ				
	X	Y	X	Y			
1	2	3	4	5	6	7	8
н658У	—	—	197573,62	317718,97	Метод спутниковых геодезических измерений (определений)	$M_t = \sqrt{\frac{\Delta^2}{n}}$	—
н659У	—	—	197586,88	317736,87	Метод спутниковых геодезических измерений (определений)	$M_t = \sqrt{\frac{\Delta^2}{n}}$	—
н660У	—	—	197574,11	317753,07	Метод спутниковых геодезических измерений (определений)	$M_t = \sqrt{\frac{\Delta^2}{n}}$	—
н661У	—	—	197549,93	317733,97	Метод спутниковых геодезических измерений	$M_t = \sqrt{\frac{\Delta^2}{n}}$	—

КАРТА-ПЛАН ТЕРРИТОРИИ

Сведения об уточняемых земельных участках, необходимые для исправления реестровых ошибок в сведениях о местоположении их границ

					(определений)		
н662У	—	—	197563,73	317724,19	Метод спутниковых геодезических измерений (определений)	$M_t = \sqrt{\frac{\Delta^2}{n}}$	—
894	197590,82	317733,33	—	—	Метод спутниковых геодезических измерений (определений)	$M_t = \sqrt{\frac{\Delta^2}{n}}$	—
895	197578,81	317750,35	—	—	Метод спутниковых геодезических измерений (определений)	$M_t = \sqrt{\frac{\Delta^2}{n}}$	—
896	197556,26	317732,40	—	—	Метод спутниковых геодезических измерений (определений)	$M_t = \sqrt{\frac{\Delta^2}{n}}$	—
897	197581,32	317715,69	—	—	Метод спутниковых геодезических измерений (определений)	$M_t = \sqrt{\frac{\Delta^2}{n}}$	—
н658У	—	—	197573,62	317718,97	Метод спутниковых геодезических измерений (определений)	$M_t = \sqrt{\frac{\Delta^2}{n}}$	—

2. Сведения о частях границ уточняемого земельного участка с кадастровым номером 05:44:000041:1770

Обозначение части границ		Горизонтальное проложение (S), м	Описание прохождения части границ	Сведения о согласовании местоположения границ(согласовано/спорное)
от т.	до т.			
1	2	3	4	5
н658У	н659У	22,28	—	согласовано
н659У	н660У	20,63	—	согласовано
н660У	н661У	30,81	—	согласовано
н661У	н662У	16,91	—	согласовано

КАРТА-ПЛАН ТЕРРИТОРИИ

Сведения об уточняемых земельных участках, необходимые для исправления реестровых ошибок в сведениях о местоположении их границ

н662У	н658У	11,18	—	согласовано

3. Характеристики уточняемого земельного участка с кадастровым номером 05:44:000041:1770

№ п/п	Наименование характеристик земельного участка	Значение характеристики
1	2	3
1.	Сведения об адресе земельного участка	Республика Дагестан, Буйнакск, с/т Дружба 2 г (уникальный номер в ГАР: b9f1f561-90f5-4d26-8a0e-cece8d8d410f)
1.1.	Сведения об ином месте нахождения земельного участка, не являющегося объектом адресации, в структурированном виде	—
1.2.	Дополнительные сведения о месте нахождения земельного участка	—
2.	Площадь земельного участка ± величина погрешности определения(вычисления) площади (**Р ± ΔР**), **м^2**	642±9
3.	Формула, примененная для вычисления предельной погрешности определения площади земельного участка, с подставленными значениями и итоговые (вычисленные) значения (**ΔР**), м2	$\Delta P = 3{,}5 \cdot M_t \cdot \sqrt{P_{док}} = 3{,}5 \cdot 0{,}10 \cdot \sqrt{600} = 9$
4.	Площадь земельного участка согласно сведениям Единого государственного реестра недвижимости (**Ркад**), **м^2**	600
5.	Оценка расхождения **Р** и **Ркад (Р – Ркад), м^2**	42
6.	Предельный минимальный и максимальный размеры земельного участка (**Рмин и Рмакс), м^2**	—
7.	Кадастровый или иной государственный учетный номер (инвентарный) здания, сооружения, объекта незавершенного строительства, расположенного на земельном участке	—
8.	Вид (виды) разрешенного использования	Для ведения гражданами садоводства и огородничества
8.1.	Дополнительные сведения об использовании земельного участка	—
9.	Сведения о земельных участках (землях общего пользования, территории общего пользования), посредством которых обеспечивается доступ	—
10.	Иные сведения	—

4. Пояснения к сведениям об уточняемом земельном участке с кадастровым номером 05:44:000041:1770 :

1.	—

1. Сведения о характерных точках границ уточняемого земельного участка с кадастровым номером 05:44:000041:1773

Система координат МСК-05 **Зона №** 1

КАРТА-ПЛАН ТЕРРИТОРИИ

Сведения об уточняемых земельных участках, необходимые для исправления реестровых ошибок в сведениях о местоположении их границ

Обозначение характерных точек границ	Координаты, м				Метод определения координат	Формулы, примененные для расчета средней квадратической погрешности определения координат характерных точек границ (M_t), с подставленными в такие формулы значениями и итоговые (вычисленные) значения M_t, м	Описание закрепления точки
	содержатся в Едином государственном реестре недвижимости		определены в результате выполнения комплексных кадастровых работ				
	X	Y	X	Y			
1	2	3	4	5	6	7	8
н1272У	—	—	196838,87	317101,65	Метод спутниковых геодезических измерений (определений)	$M_t = \sqrt{\frac{\Delta^2}{n}}$	—
н1273У	—	—	196826,93	317119,17	Метод спутниковых геодезических измерений (определений)	$M_t = \sqrt{\frac{\Delta^2}{n}}$	—
н1274У	—	—	196812,02	317108,80	Метод спутниковых геодезических измерений (определений)	$M_t = \sqrt{\frac{\Delta^2}{n}}$	—
н1275У	—	—	196805,21	317101,25	Метод спутниковых геодезических измерений (определений)	$M_t = \sqrt{\frac{\Delta^2}{n}}$	—
н1276У	—	—	196804,20	317092,62	Метод спутниковых геодезических измерений (определений)	$M_t = \sqrt{\frac{\Delta^2}{n}}$	—
н1277У	—	—	196812,09	317075,22	Метод спутниковых геодезических измерений (определений)	$M_t = \sqrt{\frac{\Delta^2}{n}}$	—

КАРТА-ПЛАН ТЕРРИТОРИИ

Сведения об уточняемых земельных участках, необходимые для исправления реестровых ошибок в сведениях о местоположении их границ

882	196839,26	317102,44	—	—	Метод спутниковых геодезических измерений (определений)	$M_t = \sqrt{\frac{\Delta^2}{n}}$	—
883	196827,16	317119,47	—	—	Метод спутниковых геодезических измерений (определений)	$M_t = \sqrt{\frac{\Delta^2}{n}}$	—
884	196805,68	317101,66	—	—	Метод спутниковых геодезических измерений (определений)	$M_t = \sqrt{\frac{\Delta^2}{n}}$	—
885	196803,99	317097,65	—	—	Метод спутниковых геодезических измерений (определений)	$M_t = \sqrt{\frac{\Delta^2}{n}}$	—
886	196804,07	317090,98	—	—	Метод спутниковых геодезических измерений (определений)	$M_t = \sqrt{\frac{\Delta^2}{n}}$	—
887	196812,35	317075,20	—	—	Метод спутниковых геодезических измерений (определений)	$M_t = \sqrt{\frac{\Delta^2}{n}}$	—
н1272У	—	—	196838,87	317101,65	Метод спутниковых геодезических измерений (определений)	$M_t = \sqrt{\frac{\Delta^2}{n}}$	—

2. Сведения о частях границ уточняемого земельного участка с кадастровым номером 05:44:000041:1773

Обозначение части границ		Горизонтальное проложение (S), м	Описание прохождения части границ	Сведения о согласовании местоположения границ(согласовано/спорное)
от т.	до т.			
1	2	3	4	5
н1272У	н1273У	21,20	—	согласовано

КАРТА-ПЛАН ТЕРРИТОРИИ

Сведения об уточняемых земельных участках, необходимые для исправления реестровых ошибок в сведениях о местоположении их границ

н1273У	н1274У	18,16	—	согласовано
н1274У	н1275У	10,17	—	согласовано
н1275У	н1276У	8,69	—	согласовано
н1276У	н1277У	19,11	—	согласовано
н1277У	н1272У	37,63	—	согласовано

3. Характеристики уточняемого земельного участка с кадастровым номером 05:44:000041:1773

№ п/п	Наименование характеристик земельного участка	Значение характеристики
1	2	3
1.	Сведения об адресе земельного участка	Республика Дагестан, Буйнакск г, СНТ "Дружба-2", уч. №379 "д"
1.1.	Сведения об ином месте нахождения земельного участка, не являющегося объектом адресации, в структурированном виде	—
1.2.	Дополнительные сведения о месте нахождения земельного участка	—
2.	Площадь земельного участка ± величина погрешности определения(вычисления) площади (**Р ± ΔР**), **м^2**	801±10
3.	Формула, примененная для вычисления предельной погрешности определения площади земельного участка, с подставленными значениями и итоговые (вычисленные) значения (**ΔР**), м2	$\Delta P = 3{,}5 \cdot M_t \cdot \sqrt{P_{док}} = 3{,}5 \cdot 0{,}10 \cdot \sqrt{800} = 10$
4.	Площадь земельного участка согласно сведениям Единого государственного реестра недвижимости (**Ркад**), **м^2**	800
5.	Оценка расхождения **Р** и **Ркад (Р – Ркад), м^2**	1
6.	Предельный минимальный и максимальный размеры земельного участка (**Рмин и Рмакс), м^2**	—
7.	Кадастровый или иной государственный учетный номер (инвентарный) здания, сооружения, объекта незавершенного строительства, расположенного на земельном участке	—
8.	Вид (виды) разрешенного использования	"Ведение садоводства"
8.1.	Дополнительные сведения об использовании земельного участка	—
9.	Сведения о земельных участках (землях общего пользования, территории общего пользования), посредством которых обеспечивается доступ	—
10.	Иные сведения	—

4. Пояснения к сведениям об уточняемом земельном участке с кадастровым номером 05:44:000041:1773 :

1.	—

КАРТА-ПЛАН ТЕРРИТОРИИ

Сведения об уточняемых земельных участках, необходимые для исправления реестровых ошибок в сведениях о местоположении их границ

1. Сведения о характерных точках границ уточняемого земельного участка с кадастровым номером 05:44:000041:1776

Система координат МСК-05 **Зона № 1**

Обозначение характерных точек границ	Координаты, м				Метод определения координат	Формулы, примененные для расчета средней квадратической погрешности определения координат характерных точек границ (M_t), с подставленными в такие формулы значениями и итоговые (вычисленные) значения M_t, м	Описание закрепления точки
	содержатся в Едином государственном реестре недвижимости		определены в результате выполнения комплексных кадастровых работ				
	X	Y	X	Y			
1	2	3	4	5	6	7	8
н119У	—	—	197713,11	317713,90	Метод спутниковых геодезических измерений (определений)	$M_t = \sqrt{\frac{\Delta^2}{n}}$	—
н294У	—	—	197682,21	317773,54	Метод спутниковых геодезических измерений (определений)	$M_t = \sqrt{\frac{\Delta^2}{n}}$	—
н637У	—	—	197671,41	317777,60	Метод спутниковых геодезических измерений (определений)	$M_t = \sqrt{\frac{\Delta^2}{n}}$	—
н114У	—	—	197676,96	317763,12	Метод спутниковых геодезических измерений (определений)	$M_t = \sqrt{\frac{\Delta^2}{n}}$	—
н113У	—	—	197682,66	317748,79	Метод спутниковых геодезических измерений (определений)	$M_t = \sqrt{\frac{\Delta^2}{n}}$	—
н640У	—	—	197688,73	317734,83	Метод спутниковых геодезических измерений	$M_t = \sqrt{\frac{\Delta^2}{n}}$	—

КАРТА-ПЛАН ТЕРРИТОРИИ

Сведения об уточняемых земельных участках, необходимые для исправления реестровых ошибок в сведениях о местоположении их границ

					(определений)		
н642У	—	—	197695,57	317719,12	Метод спутниковых геодезических измерений (определений)	$M_t = \sqrt{\frac{\Delta^2}{n}}$	—
н643У	—	—	197701,22	317706,57	Метод спутниковых геодезических измерений (определений)	$M_t = \sqrt{\frac{\Delta^2}{n}}$	—
н120У	—	—	197704,95	317708,75	Метод спутниковых геодезических измерений (определений)	$M_t = \sqrt{\frac{\Delta^2}{n}}$	—
163	197713,11	317713,90	—	—	Метод спутниковых геодезических измерений (определений)	$M_t = \sqrt{\frac{\Delta^2}{n}}$	—
294	197682,21	317773,54	—	—	Метод спутниковых геодезических измерений (определений)	$M_t = \sqrt{\frac{\Delta^2}{n}}$	—
888	197671,41	317777,60	—	—	Метод спутниковых геодезических измерений (определений)	$M_t = \sqrt{\frac{\Delta^2}{n}}$	—
889	197676,96	317763,12	—	—	Метод спутниковых геодезических измерений (определений)	$M_t = \sqrt{\frac{\Delta^2}{n}}$	—
890	197682,66	317748,79	—	—	Метод спутниковых геодезических измерений (определений)	$M_t = \sqrt{\frac{\Delta^2}{n}}$	—

КАРТА-ПЛАН ТЕРРИТОРИИ

Сведения об уточняемых земельных участках, необходимые для исправления реестровых ошибок в сведениях о местоположении их границ

891	197688,73	317734,83	—	—	Метод спутниковых геодезических измерений (определений)	$M_t = \sqrt{\frac{\Delta^2}{n}}$	—
892	197695,57	317719,12	—	—	Метод спутниковых геодезических измерений (определений)	$M_t = \sqrt{\frac{\Delta^2}{n}}$	—
893	197701,22	317706,57	—	—	Метод спутниковых геодезических измерений (определений)	$M_t = \sqrt{\frac{\Delta^2}{n}}$	—
167	197704,95	317708,75	—	—	Метод спутниковых геодезических измерений (определений)	$M_t = \sqrt{\frac{\Delta^2}{n}}$	—
н119У	—	—	197713,11	317713,90	Метод спутниковых геодезических измерений (определений)	$M_t = \sqrt{\frac{\Delta^2}{n}}$	—

2. Сведения о частях границ уточняемого земельного участка с кадастровым номером 05:44:000041:1776

Обозначение части границ		Горизонтальное проложение (S), м	Описание прохождения части границ	Сведения о согласовании местоположения границ(согласовано/спорное)
от т.	до т.			
1	2	3	4	5
н119У	н294У	67,17	—	согласовано
н294У	н637У	11,54	—	согласовано
н637У	н114У	15,51	—	согласовано
н114У	н113У	15,42	—	согласовано
н113У	н640У	15,22	—	согласовано
н640У	н642У	17,13	—	согласовано
н642У	н643У	13,76	—	согласовано
н643У	н120У	4,32	—	согласовано
н120У	н119У	9,65	—	согласовано

Лист №

КАРТА-ПЛАН ТЕРРИТОРИИ

Сведения об уточняемых земельных участках, необходимые для исправления реестровых ошибок в сведениях о местоположении их границ

3. Характеристики уточняемого земельного участка с кадастровым номером 05:44:000041:1776

№ п/п	Наименование характеристик земельного участка	Значение характеристики
1	2	3
1.	Сведения об адресе земельного участка	—
1.1.	Сведения об ином месте нахождения земельного участка, не являющегося объектом адресации, в структурированном виде	Республика Дагестан, г Буйнакск, возле автодороги Буйнакск-Манасаул
1.2.	Дополнительные сведения о месте нахождения земельного участка	—
2.	Площадь земельного участка ± величина погрешности определения(вычисления) площади (**Р ± ΔР**), **м^2**	826±10
3.	Формула, примененная для вычисления предельной погрешности определения площади земельного участка, с подставленными значениями и итоговые (вычисленные) значения (**ΔР**), м2	$\Delta P = 3{,}5 \cdot M_t \cdot \sqrt{P_{док}} = 3{,}5 \cdot 0{,}10 \cdot \sqrt{826} = 10$
4.	Площадь земельного участка согласно сведениям Единого государственного реестра недвижимости (**Ркад**), **м^2**	826
5.	Оценка расхождения **Р** и **Ркад (Р – Ркад), м^2**	0
6.	Предельный минимальный и максимальный размеры земельного участка (**Рмин и Рмакс), м^2**	—
7.	Кадастровый или иной государственный учетный номер (инвентарный) здания, сооружения, объекта незавершенного строительства, расположенного на земельном участке	—
8.	Вид (виды) разрешенного использования	Для индивидуального жилищного строительства
8.1.	Дополнительные сведения об использовании земельного участка	—
9.	Сведения о земельных участках (землях общего пользования, территории общего пользования), посредством которых обеспечивается доступ	—
10.	Иные сведения	—

4. Пояснения к сведениям об уточняемом земельном участке с кадастровым номером 05:44:000041:1776 :

1.	—

1. Сведения о характерных точках границ уточняемого земельного участка с кадастровым номером 05:44:000041:1777

Система координат МСК-05 **Зона №** 1

КАРТА-ПЛАН ТЕРРИТОРИИ

Сведения об уточняемых земельных участках, необходимые для исправления реестровых ошибок в сведениях о местоположении их границ

Обозначение характерных точек границ	Координаты, м				Метод определения координат	Формулы, примененные для расчета средней квадратической погрешности определения координат характерных точек границ (M_t), с подставленными в такие формулы значениями и итоговые (вычисленные) значения M_t, м	Описание закрепления точки
	содержатся в Едином государственном реестре недвижимости		определены в результате выполнения комплексных кадастровых работ				
	X	Y	X	Y			
1	2	3	4	5	6	7	8
н640У	—	—	197688,73	317734,83	Метод спутниковых геодезических измерений (определений)	$M_t = \sqrt{\frac{\Delta^2}{n}}$	—
н113У	—	—	197682,66	317748,79	Метод спутниковых геодезических измерений (определений)	$M_t = \sqrt{\frac{\Delta^2}{n}}$	—
н109У	—	—	197660,11	317739,35	Метод спутниковых геодезических измерений (определений)	$M_t = \sqrt{\frac{\Delta^2}{n}}$	—
н108У	—	—	197666,73	317729,27	Метод спутниковых геодезических измерений (определений)	$M_t = \sqrt{\frac{\Delta^2}{n}}$	—
н641У	—	—	197668,50	317726,57	Метод спутниковых геодезических измерений (определений)	$M_t = \sqrt{\frac{\Delta^2}{n}}$	—
982	197668,50	317726,57	—	—	Метод спутниковых геодезических измерений (определений)	$M_t = \sqrt{\frac{\Delta^2}{n}}$	—

КАРТА-ПЛАН ТЕРРИТОРИИ

Сведения об уточняемых земельных участках, необходимые для исправления реестровых ошибок в сведениях о местоположении их границ

891	197688,73	317734,83	—	—	Метод спутниковых геодезических измерений (определений)	$M_t = \sqrt{\frac{\Delta^2}{n}}$	—
890	197682,66	317748,79	—	—	Метод спутниковых геодезических измерений (определений)	$M_t = \sqrt{\frac{\Delta^2}{n}}$	—
908	197660,11	317739,35	—	—	Метод спутниковых геодезических измерений (определений)	$M_t = \sqrt{\frac{\Delta^2}{n}}$	—
907	197666,73	317729,27	—	—	Метод спутниковых геодезических измерений (определений)	$M_t = \sqrt{\frac{\Delta^2}{n}}$	—
н640У	—	—	197688,73	317734,83	Метод спутниковых геодезических измерений (определений)	$M_t = \sqrt{\frac{\Delta^2}{n}}$	—

2. Сведения о частях границ уточняемого земельного участка с кадастровым номером 05:44:000041:1777

Обозначение части границ		Горизонтальное проложение (S), м	Описание прохождения части границ	Сведения о согласовании местоположения границ(согласовано/спорное)
от т.	до т.			
1	2	3	4	5
н640У	н113У	15,22	—	согласовано
н113У	н109У	24,45	—	согласовано
н109У	н108У	12,06	—	согласовано
н108У	н641У	3,23	—	согласовано
н641У	н640У	21,85	—	согласовано

3. Характеристики уточняемого земельного участка с кадастровым номером 05:44:000041:1777

№ п/п	Наименование характеристик земельного участка	Значение характеристики
1	2	3
1.	Сведения об адресе земельного участка	Республика Дагестан, г Буйнакск, ул 1-я Манасаульская, уч 10

КАРТА-ПЛАН ТЕРРИТОРИИ

Сведения об уточняемых земельных участках, необходимые для исправления реестровых ошибок в сведениях о местоположении их границ

1	2	3
		(уникальный номер в ГАР: fab58303-fb09-422e-aeb7-6fdb5dfe7941)
1.1.	Сведения об ином месте нахождения земельного участка, не являющегося объектом адресации, в структурированном виде	—
1.2.	Дополнительные сведения о месте нахождения земельного участка	—
2.	Площадь земельного участка ± величина погрешности определения(вычисления) площади (**Р ± ΔР**), **м^2**	350±7
3.	Формула, примененная для вычисления предельной погрешности определения площади земельного участка, с подставленными значениями и итоговые (вычисленные) значения (**ΔР**), м2	$\Delta P = 3{,}5 \cdot M_t \cdot \sqrt{P_{док}} = 3{,}5 \cdot 0{,}10 \cdot \sqrt{350} = 7$
4.	Площадь земельного участка согласно сведениям Единого государственного реестра недвижимости (**Ркад**), **м^2**	350
5.	Оценка расхождения **Р** и **Ркад (Р – Ркад), м^2**	0
6.	Предельный минимальный и максимальный размеры земельного участка (**Рмин и Рмакс), м^2**	—
7.	Кадастровый или иной государственный учетный номер (инвентарный) здания, сооружения, объекта незавершенного строительства, расположенного на земельном участке	—
8.	Вид (виды) разрешенного использования	Для индивидуальной жилой застройки
8.1.	Дополнительные сведения об использовании земельного участка	—
9.	Сведения о земельных участках (землях общего пользования, территории общего пользования), посредством которых обеспечивается доступ	—
10.	Иные сведения	—

4. Пояснения к сведениям об уточняемом земельном участке с кадастровым номером 05:44:000041:1777 :

1.	—

1. Сведения о характерных точках границ уточняемого земельного участка с кадастровым номером 05:44:000041:1778

Система координат МСК-05 **Зона №** 1

КАРТА-ПЛАН ТЕРРИТОРИИ

Сведения об уточняемых земельных участках, необходимые для исправления реестровых ошибок в сведениях о местоположении их границ

Обозначение характерных точек границ	Координаты, м				Метод определения координат	Формулы, примененные для расчета средней квадратической погрешности определения координат характерных точек границ (M_t), с подставленными в такие формулы значениями и итоговые (вычисленные) значения M_t, м	Описание закрепления точки
	содержатся в Едином государственном реестре недвижимости		определены в результате выполнения комплексных кадастровых работ				
	X	Y	X	Y			
1	2	3	4	5	6	7	8
н108У	—	—	197666,73	317729,27	Метод спутниковых геодезических измерений (определений)	$M_t = \sqrt{\frac{\Delta^2}{n}}$	—
н109У	—	—	197660,11	317739,35	Метод спутниковых геодезических измерений (определений)	$M_t = \sqrt{\frac{\Delta^2}{n}}$	—
н110У	—	—	197657,85	317742,79	Метод спутниковых геодезических измерений (определений)	$M_t = \sqrt{\frac{\Delta^2}{n}}$	—
н111У	—	—	197636,46	317727,25	Метод спутниковых геодезических измерений (определений)	$M_t = \sqrt{\frac{\Delta^2}{n}}$	—
н112У	—	—	197648,14	317715,84	Метод спутниковых геодезических измерений (определений)	$M_t = \sqrt{\frac{\Delta^2}{n}}$	—
907	197666,73	317729,27	—	—	Метод спутниковых геодезических измерений (определений)	$M_t = \sqrt{\frac{\Delta^2}{n}}$	—

КАРТА-ПЛАН ТЕРРИТОРИИ

Сведения об уточняемых земельных участках, необходимые для исправления реестровых ошибок в сведениях о местоположении их границ

908	197660,11	317739,35	—	—	Метод спутниковых геодезических измерений (определений)	$M_t = \sqrt{\frac{\Delta^2}{n}}$	—
909	197657,85	317742,79	—	—	Метод спутниковых геодезических измерений (определений)	$M_t = \sqrt{\frac{\Delta^2}{n}}$	—
910	197636,46	317727,25	—	—	Метод спутниковых геодезических измерений (определений)	$M_t = \sqrt{\frac{\Delta^2}{n}}$	—
911	197648,14	317715,84	—	—	Метод спутниковых геодезических измерений (определений)	$M_t = \sqrt{\frac{\Delta^2}{n}}$	—
н108У	—	—	197666,73	317729,27	Метод спутниковых геодезических измерений (определений)	$M_t = \sqrt{\frac{\Delta^2}{n}}$	—

2. Сведения о частях границ уточняемого земельного участка с кадастровым номером 05:44:000041:1778

Обозначение части границ		Горизонтальное проложение (S), м	Описание прохождения части границ	Сведения о согласовании местоположения границ(согласовано/спорное)
от т.	до т.			
1	2	3	4	5
н108У	н109У	12,06	—	согласовано
н109У	н110У	4,12	—	согласовано
н110У	н111У	26,44	—	согласовано
н111У	н112У	16,33	—	согласовано
н112У	н108У	22,93	—	согласовано

3. Характеристики уточняемого земельного участка с кадастровым номером 05:44:000041:1778

№ п/п	Наименование характеристик земельного участка	Значение характеристики
1	2	3
1.	Сведения об адресе земельного участка	Республика Дагестан, г Буйнакск, ул 1-я Манасаульская, уч 11

КАРТА-ПЛАН ТЕРРИТОРИИ

Сведения об уточняемых земельных участках, необходимые для исправления реестровых ошибок в сведениях о местоположении их границ

1	2	3
		(уникальный номер в ГАР: fab58303-fb09-422e-aeb7-6fdb5dfe7941)
1.1.	Сведения об ином месте нахождения земельного участка, не являющегося объектом адресации, в структурированном виде	—
1.2.	Дополнительные сведения о месте нахождения земельного участка	—
2.	Площадь земельного участка ± величина погрешности определения(вычисления) площади (**Р ± ΔР**), **м^2**	398±7
3.	Формула, примененная для вычисления предельной погрешности определения площади земельного участка, с подставленными значениями и итоговые (вычисленные) значения (**ΔР**), м2	$\Delta P = 3{,}5 \cdot M_t \cdot \sqrt{P_{док}} = 3{,}5 \cdot 0{,}10 \cdot \sqrt{398} = 7$
4.	Площадь земельного участка согласно сведениям Единого государственного реестра недвижимости (**Ркад**), **м^2**	398
5.	Оценка расхождения **Р** и **Ркад (Р – Ркад), м^2**	0
6.	Предельный минимальный и максимальный размеры земельного участка (**Рмин и Рмакс), м^2**	—
7.	Кадастровый или иной государственный учетный номер (инвентарный) здания, сооружения, объекта незавершенного строительства, расположенного на земельном участке	—
8.	Вид (виды) разрешенного использования	Для индивидуальной жилой застройки
8.1.	Дополнительные сведения об использовании земельного участка	—
9.	Сведения о земельных участках (землях общего пользования, территории общего пользования), посредством которых обеспечивается доступ	—
10.	Иные сведения	—

4. Пояснения к сведениям об уточняемом земельном участке с кадастровым номером 05:44:000041:1778 :

1.	—

1. Сведения о характерных точках границ уточняемого земельного участка с кадастровым номером 05:44:000041:1779

Система координат МСК-05 **Зона №** 1

КАРТА-ПЛАН ТЕРРИТОРИИ

Сведения об уточняемых земельных участках, необходимые для исправления реестровых ошибок в сведениях о местоположении их границ

Обозначение характерных точек границ	Координаты, м				Метод определения координат	Формулы, примененные для расчета средней квадратической погрешности определения координат характерных точек границ (M_t), с подставленными в такие формулы значениями и итоговые (вычисленные) значения M_t, м	Описание закрепления точки
	содержатся в Едином государственном реестре недвижимости		определены в результате выполнения комплексных кадастровых работ				
	X	Y	X	Y			
1	2	3	4	5	6	7	8
н113У	—	—	197682,66	317748,79	Метод спутниковых геодезических измерений (определений)	$M_t = \sqrt{\frac{\Delta^2}{n}}$	—
н114У	—	—	197676,96	317763,12	Метод спутниковых геодезических измерений (определений)	$M_t = \sqrt{\frac{\Delta^2}{n}}$	—
н115У	—	—	197651,39	317752,51	Метод спутниковых геодезических измерений (определений)	$M_t = \sqrt{\frac{\Delta^2}{n}}$	—
н110У	—	—	197657,85	317742,79	Метод спутниковых геодезических измерений (определений)	$M_t = \sqrt{\frac{\Delta^2}{n}}$	—
н109У	—	—	197660,11	317739,35	Метод спутниковых геодезических измерений (определений)	$M_t = \sqrt{\frac{\Delta^2}{n}}$	—
908	197660,11	317739,35	—	—	Метод спутниковых геодезических измерений (определений)	$M_t = \sqrt{\frac{\Delta^2}{n}}$	—

КАРТА-ПЛАН ТЕРРИТОРИИ

Сведения об уточняемых земельных участках, необходимые для исправления реестровых ошибок в сведениях о местоположении их границ

890	197682,66	317748,79	—	—	Метод спутниковых геодезических измерений (определений)	$M_t = \sqrt{\frac{\Delta^2}{n}}$	—
889	197676,96	317763,12	—	—	Метод спутниковых геодезических измерений (определений)	$M_t = \sqrt{\frac{\Delta^2}{n}}$	—
912	197651,39	317752,51	—	—	Метод спутниковых геодезических измерений (определений)	$M_t = \sqrt{\frac{\Delta^2}{n}}$	—
909	197657,85	317742,79	—	—	Метод спутниковых геодезических измерений (определений)	$M_t = \sqrt{\frac{\Delta^2}{n}}$	—
н113У	—	—	197682,66	317748,79	Метод спутниковых геодезических измерений (определений)	$M_t = \sqrt{\frac{\Delta^2}{n}}$	—

2. Сведения о частях границ уточняемого земельного участка с кадастровым номером 05:44:000041:1779

Обозначение части границ		Горизонтальное проложение (S), м	Описание прохождения части границ	Сведения о согласовании местоположения границ(согласовано/спорное)
от т.	до т.			
1	2	3	4	5
н113У	н114У	15,42	—	согласовано
н114У	н115У	27,68	—	согласовано
н115У	н110У	11,67	—	согласовано
н110У	н109У	4,12	—	согласовано
н109У	н113У	24,45	—	согласовано

3. Характеристики уточняемого земельного участка с кадастровым номером 05:44:000041:1779

№ п/п	Наименование характеристик земельного участка	Значение характеристики
1	2	3
1.	Сведения об адресе земельного участка	Республика Дагестан, г.Буйнакск, ул.1-я Манасаульская, уч.12

КАРТА-ПЛАН ТЕРРИТОРИИ

Сведения об уточняемых земельных участках, необходимые для исправления реестровых ошибок в сведениях о местоположении их границ

1	2	3
		(уникальный номер в ГАР: fab58303-fb09-422e-aeb7-6fdb5dfe7941)
1.1.	Сведения об ином месте нахождения земельного участка, не являющегося объектом адресации, в структурированном виде	—
1.2.	Дополнительные сведения о месте нахождения земельного участка	—
2.	Площадь земельного участка ± величина погрешности определения(вычисления) площади (**Р ± ΔР**), **м^2**	403±7
3.	Формула, примененная для вычисления предельной погрешности определения площади земельного участка, с подставленными значениями и итоговые (вычисленные) значения (**ΔР**), м2	$\Delta P = 3{,}5 \cdot M_t \cdot \sqrt{P_{док}} = 3{,}5 \cdot 0{,}10 \cdot \sqrt{403} = 7$
4.	Площадь земельного участка согласно сведениям Единого государственного реестра недвижимости (**Ркад**), **м^2**	403
5.	Оценка расхождения **Р** и **Ркад (Р – Ркад), м^2**	0
6.	Предельный минимальный и максимальный размеры земельного участка (**Рмин и Рмакс), м^2**	—
7.	Кадастровый или иной государственный учетный номер (инвентарный) здания, сооружения, объекта незавершенного строительства, расположенного на земельном участке	—
8.	Вид (виды) разрешенного использования	Для индивидуальной жилой застройки
8.1.	Дополнительные сведения об использовании земельного участка	—
9.	Сведения о земельных участках (землях общего пользования, территории общего пользования), посредством которых обеспечивается доступ	—
10.	Иные сведения	—

4. Пояснения к сведениям об уточняемом земельном участке с кадастровым номером 05:44:000041:1779 :

1.	—

1. Сведения о характерных точках границ уточняемого земельного участка с кадастровым номером 05:44:000041:1780

Система координат МСК-05 **Зона №** 1

КАРТА-ПЛАН ТЕРРИТОРИИ

Сведения об уточняемых земельных участках, необходимые для исправления реестровых ошибок в сведениях о местоположении их границ

Обозначение характерных точек границ	Координаты, м				Метод определения координат	Формулы, примененные для расчета средней квадратической погрешности определения координат характерных точек границ (M_t), с подставленными в такие формулы значениями и итоговые (вычисленные) значения M_t, м	Описание закрепления точки
	содержатся в Едином государственном реестре недвижимости		определены в результате выполнения комплексных кадастровых работ				
	X	Y	X	Y			
1	2	3	4	5	6	7	8
н110У	—	—	197657,85	317742,79	Метод спутниковых геодезических измерений (определений)	$M_t = \sqrt{\frac{\Delta^2}{n}}$	—
н115У	—	—	197651,39	317752,51	Метод спутниковых геодезических измерений (определений)	$M_t = \sqrt{\frac{\Delta^2}{n}}$	—
н116У	—	—	197649,98	317754,62	Метод спутниковых геодезических измерений (определений)	$M_t = \sqrt{\frac{\Delta^2}{n}}$	—
н117У	—	—	197623,15	317740,88	Метод спутниковых геодезических измерений (определений)	$M_t = \sqrt{\frac{\Delta^2}{n}}$	—
н111У	—	—	197636,46	317727,25	Метод спутниковых геодезических измерений (определений)	$M_t = \sqrt{\frac{\Delta^2}{n}}$	—
909	197657,85	317742,79	—	—	Метод спутниковых геодезических измерений (определений)	$M_t = \sqrt{\frac{\Delta^2}{n}}$	—

КАРТА-ПЛАН ТЕРРИТОРИИ

Сведения об уточняемых земельных участках, необходимые для исправления реестровых ошибок в сведениях о местоположении их границ

912	197651,39	317752,51	—	—	Метод спутниковых геодезических измерений (определений)	$M_t = \sqrt{\frac{\Delta^2}{n}}$	—
913	197649,98	317754,62	—	—	Метод спутниковых геодезических измерений (определений)	$M_t = \sqrt{\frac{\Delta^2}{n}}$	—
914	197623,15	317740,88	—	—	Метод спутниковых геодезических измерений (определений)	$M_t = \sqrt{\frac{\Delta^2}{n}}$	—
910	197636,46	317727,25	—	—	Метод спутниковых геодезических измерений (определений)	$M_t = \sqrt{\frac{\Delta^2}{n}}$	—
н110У	—	—	197657,85	317742,79	Метод спутниковых геодезических измерений (определений)	$M_t = \sqrt{\frac{\Delta^2}{n}}$	—

2. Сведения о частях границ уточняемого земельного участка с кадастровым номером 05:44:000041:1780

Обозначение части границ		Горизонтальное проложение (S), м	Описание прохождения части границ	Сведения о согласовании местоположения границ(согласовано/спорное)
от т.	до т.			
1	2	3	4	5
н110У	н115У	11,67	—	согласовано
н115У	н116У	2,54	—	согласовано
н116У	н117У	30,14	—	согласовано
н117У	н111У	19,05	—	согласовано
н111У	н110У	26,44	—	согласовано

3. Характеристики уточняемого земельного участка с кадастровым номером 05:44:000041:1780

№ п/п	Наименование характеристик земельного участка	Значение характеристики
1	2	3
1.	Сведения об адресе земельного участка	Республика Дагестан, г.Буйнакск, ул.1-я Манасаульская, уч.13

КАРТА-ПЛАН ТЕРРИТОРИИ

Сведения об уточняемых земельных участках, необходимые для исправления реестровых ошибок в сведениях о местоположении их границ

1	2	3
		(уникальный номер в ГАР: fab58303-fb09-422e-aeb7-6fdb5dfe7941)
1.1.	Сведения об ином месте нахождения земельного участка, не являющегося объектом адресации, в структурированном виде	—
1.2.	Дополнительные сведения о месте нахождения земельного участка	—
2.	Площадь земельного участка ± величина погрешности определения(вычисления) площади (**Р ± ΔР**), **м^2**	462±8
3.	Формула, примененная для вычисления предельной погрешности определения площади земельного участка, с подставленными значениями и итоговые (вычисленные) значения (**ΔР**), м2	$\Delta P = 3{,}5 \cdot M_t \cdot \sqrt{P_{док}} = 3{,}5 \cdot 0{,}10 \cdot \sqrt{462} = 8$
4.	Площадь земельного участка согласно сведениям Единого государственного реестра недвижимости (**Ркад**), **м^2**	462
5.	Оценка расхождения **Р** и **Ркад (Р – Ркад), м^2**	0
6.	Предельный минимальный и максимальный размеры земельного участка (**Рмин и Рмакс), м^2**	—
7.	Кадастровый или иной государственный учетный номер (инвентарный) здания, сооружения, объекта незавершенного строительства, расположенного на земельном участке	—
8.	Вид (виды) разрешенного использования	Для индивидуальной жилой застройки
8.1.	Дополнительные сведения об использовании земельного участка	—
9.	Сведения о земельных участках (землях общего пользования, территории общего пользования), посредством которых обеспечивается доступ	—
10.	Иные сведения	—

4. Пояснения к сведениям об уточняемом земельном участке с кадастровым номером 05:44:000041:1780 :

1.	—

1. Сведения о характерных точках границ уточняемого земельного участка с кадастровым номером 05:44:000041:1781

Система координат МСК-05 **Зона №** 1

КАРТА-ПЛАН ТЕРРИТОРИИ

Сведения об уточняемых земельных участках, необходимые для исправления реестровых ошибок в сведениях о местоположении их границ

Обозначение характерных точек границ	Координаты, м				Метод определения координат	Формулы, примененные для расчета средней квадратической погрешности определения координат характерных точек границ (M_t), с подставленными в такие формулы значениями и итоговые (вычисленные) значения M_t, м	Описание закрепления точки
	содержатся в Едином государственном реестре недвижимости		определены в результате выполнения комплексных кадастровых работ				
	X	Y	X	Y			
1	2	3	4	5	6	7	8
н114У	—	—	197676,96	317763,12	Метод спутниковых геодезических измерений (определений)	$M_t = \sqrt{\frac{\Delta^2}{n}}$	—
н637У	—	—	197671,41	317777,60	Метод спутниковых геодезических измерений (определений)	$M_t = \sqrt{\frac{\Delta^2}{n}}$	—
н638У	—	—	197643,53	317765,86	Метод спутниковых геодезических измерений (определений)	$M_t = \sqrt{\frac{\Delta^2}{n}}$	—
н639У	—	—	197645,68	317761,15	Метод спутниковых геодезических измерений (определений)	$M_t = \sqrt{\frac{\Delta^2}{n}}$	—
н116У	—	—	197649,98	317754,62	Метод спутниковых геодезических измерений (определений)	$M_t = \sqrt{\frac{\Delta^2}{n}}$	—
н115У	—	—	197651,39	317752,51	Метод спутниковых геодезических измерений (определений)	$M_t = \sqrt{\frac{\Delta^2}{n}}$	—

КАРТА-ПЛАН ТЕРРИТОРИИ

Сведения об уточняемых земельных участках, необходимые для исправления реестровых ошибок в сведениях о местоположении их границ

912	197651,39	317752,51	—	—	Метод спутниковых геодезических измерений (определений)	$M_t = \sqrt{\frac{\Delta^2}{n}}$	—
889	197676,96	317763,12	—	—	Метод спутниковых геодезических измерений (определений)	$M_t = \sqrt{\frac{\Delta^2}{n}}$	—
888	197671,41	317777,60	—	—	Метод спутниковых геодезических измерений (определений)	$M_t = \sqrt{\frac{\Delta^2}{n}}$	—
915	197643,53	317765,86	—	—	Метод спутниковых геодезических измерений (определений)	$M_t = \sqrt{\frac{\Delta^2}{n}}$	—
919	197645,68	317761,15	—	—	Метод спутниковых геодезических измерений (определений)	$M_t = \sqrt{\frac{\Delta^2}{n}}$	—
913	197649,98	317754,62	—	—	Метод спутниковых геодезических измерений (определений)	$M_t = \sqrt{\frac{\Delta^2}{n}}$	—
н114У	—	—	197676,96	317763,12	Метод спутниковых геодезических измерений (определений)	$M_t = \sqrt{\frac{\Delta^2}{n}}$	—

2. Сведения о частях границ уточняемого земельного участка с кадастровым номером 05:44:000041:1781

Обозначение части границ		Горизонтальное проложение (S), м	Описание прохождения части границ	Сведения о согласовании местоположения границ(согласовано/спорное)
от т.	до т.			
1	2	3	4	5
н114У	н637У	15,51	—	согласовано

КАРТА-ПЛАН ТЕРРИТОРИИ

Сведения об уточняемых земельных участках, необходимые для исправления реестровых ошибок в сведениях о местоположении их границ

н637У	н638У	30,25	—	согласовано
н638У	н639У	5,18	—	согласовано
н639У	н116У	7,82	—	согласовано
н116У	н115У	2,54	—	согласовано
н115У	н114У	27,68	—	согласовано

3. Характеристики уточняемого земельного участка с кадастровым номером 05:44:000041:1781

№ п/п	Наименование характеристик земельного участка	Значение характеристики
1	2	3
1.	Сведения об адресе земельного участка	Республика Дагестан, г.Буйнакск, ул.1-я Манасаульская, уч.14 (уникальный номер в ГАР: fab58303-fb09-422e-aeb7-6fdb5dfe7941)
1.1.	Сведения об ином месте нахождения земельного участка, не являющегося объектом адресации, в структурированном виде	—
1.2.	Дополнительные сведения о месте нахождения земельного участка	—
2.	Площадь земельного участка ± величина погрешности определения(вычисления) площади (**Р ± ΔР**), **м^2**	451±7
3.	Формула, примененная для вычисления предельной погрешности определения площади земельного участка, с подставленными значениями и итоговые (вычисленные) значения (**ΔР**), м2	$\Delta P = 3{,}5 \cdot M_t \cdot \sqrt{P_{док}} = 3{,}5 \cdot 0{,}10 \cdot \sqrt{451} = 7$
4.	Площадь земельного участка согласно сведениям Единого государственного реестра недвижимости (**Ркад**), **м^2**	451
5.	Оценка расхождения **Р** и **Ркад (Р – Ркад), м^2**	0
6.	Предельный минимальный и максимальный размеры земельного участка (**Рмин и Рмакс), м^2**	—
7.	Кадастровый или иной государственный учетный номер (инвентарный) здания, сооружения, объекта незавершенного строительства, расположенного на земельном участке	—
8.	Вид (виды) разрешенного использования	Для индивидуальной жилой застройки
8.1.	Дополнительные сведения об использовании земельного участка	—
9.	Сведения о земельных участках (землях общего пользования, территории общего пользования), посредством которых обеспечивается доступ	—
10.	Иные сведения	—

КАРТА-ПЛАН ТЕРРИТОРИИ

Сведения об уточняемых земельных участках, необходимые для исправления реестровых ошибок в сведениях о местоположении их границ

4. Пояснения к сведениям об уточняемом земельном участке с кадастровым номером 05:44:000041:1781 :

1.	—

1. Сведения о характерных точках границ уточняемого земельного участка с кадастровым номером 05:44:000041:1782

Система координат МСК-05 **Зона № 1**

Обозначение характерных точек границ	Координаты, м				Метод определения координат	Формулы, примененные для расчета средней квадратической погрешности определения координат характерных точек границ (M_t), с подставленными в такие формулы значениями и итоговые (вычисленные) значения M_t, м	Описание закрепления точки
	содержатся в Едином государственном реестре недвижимости		определены в результате выполнения комплексных кадастровых работ				
	X	Y	X	Y			
1	2	3	4	5	6	7	8
н116У	—	—	197649,98	317754,62	Метод спутниковых геодезических измерений (определений)	$M_t = \sqrt{\frac{\Delta^2}{n}}$	—
н639У	—	—	197645,68	317761,15	Метод спутниковых геодезических измерений (определений)	$M_t = \sqrt{\frac{\Delta^2}{n}}$	—
н638У	—	—	197643,53	317765,86	Метод спутниковых геодезических измерений (определений)	$M_t = \sqrt{\frac{\Delta^2}{n}}$	—
н672У	—	—	197642,98	317767,17	Метод спутниковых геодезических измерений (определений)	$M_t = \sqrt{\frac{\Delta^2}{n}}$	—
н673У	—	—	197615,70	317753,40	Метод спутниковых геодезических измерений (определений)	$M_t = \sqrt{\frac{\Delta^2}{n}}$	—

КАРТА-ПЛАН ТЕРРИТОРИИ

Сведения об уточняемых земельных участках, необходимые для исправления реестровых ошибок в сведениях о местоположении их границ

н674У	—	—	197620,40	317743,74	Метод спутниковых геодезических измерений (определений)	$M_t = \sqrt{\frac{\Delta^2}{n}}$	—
н117У	—	—	197623,15	317740,88	Метод спутниковых геодезических измерений (определений)	$M_t = \sqrt{\frac{\Delta^2}{n}}$	—
913	197649,98	317754,62	—	—	Метод спутниковых геодезических измерений (определений)	$M_t = \sqrt{\frac{\Delta^2}{n}}$	—
919	197645,68	317761,15	—	—	Метод спутниковых геодезических измерений (определений)	$M_t = \sqrt{\frac{\Delta^2}{n}}$	—
915	197643,53	317765,86	—	—	Метод спутниковых геодезических измерений (определений)	$M_t = \sqrt{\frac{\Delta^2}{n}}$	—
918	197642,98	317767,17	—	—	Метод спутниковых геодезических измерений (определений)	$M_t = \sqrt{\frac{\Delta^2}{n}}$	—
920	197615,70	317753,40	—	—	Метод спутниковых геодезических измерений (определений)	$M_t = \sqrt{\frac{\Delta^2}{n}}$	—
921	197620,40	317743,74	—	—	Метод спутниковых геодезических измерений (определений)	$M_t = \sqrt{\frac{\Delta^2}{n}}$	—
914	197623,15	317740,88	—	—	Метод спутниковых геодезических	$M_t = \sqrt{\frac{\Delta^2}{n}}$	—

КАРТА-ПЛАН ТЕРРИТОРИИ

Сведения об уточняемых земельных участках, необходимые для исправления реестровых ошибок в сведениях о местоположении их границ

					измерений (определений)		
н116У		—	—	197649,98	317754,62	Метод спутниковых геодезических измерений (определений)	$M_t = \sqrt{\frac{\Delta^2}{n}}$ —

2. Сведения о частях границ уточняемого земельного участка с кадастровым номером 05:44:000041:1782

Обозначение части границ		Горизонтальное проложение (S), м	Описание прохождения части границ	Сведения о согласовании местоположения границ(согласовано/спорное)
от т.	до т.			
1	2	3	4	5
н116У	н639У	7,82	—	согласовано
н639У	н638У	5,18	—	согласовано
н638У	н672У	1,42	—	согласовано
н672У	н673У	30,56	—	согласовано
н673У	н674У	10,74	—	согласовано
н674У	н117У	3,97	—	согласовано
н117У	н116У	30,14	—	согласовано

3. Характеристики уточняемого земельного участка с кадастровым номером 05:44:000041:1782

№ п/п	Наименование характеристик земельного участка	Значение характеристики
1	2	3
1.	Сведения об адресе земельного участка	Республика Дагестан, г.Буйнакск, ул.1-я Манасаульская, уч.15 (уникальный номер в ГАР: fab58303-fb09-422e-aeb7-6fdb5dfe7941)
1.1.	Сведения об ином месте нахождения земельного участка, не являющегося объектом адресации, в структурированном виде	—
1.2.	Дополнительные сведения о месте нахождения земельного участка	—
2.	Площадь земельного участка ± величина погрешности определения(вычисления) площади (**Р ± ΔР**), **м²**	441±7
3.	Формула, примененная для вычисления предельной погрешности определения площади земельного участка, с подставленными значениями и итоговые (вычисленные) значения (**ΔР**), м2	$\Delta P = 3,5 \cdot M_t \cdot \sqrt{P_{док}} = 3,5 \cdot 0,10 \cdot \sqrt{441} = 7$
4.	Площадь земельного участка согласно сведениям Единого государственного реестра недвижимости (**Ркад**), **м²**	441

КАРТА-ПЛАН ТЕРРИТОРИИ

Сведения об уточняемых земельных участках, необходимые для исправления реестровых ошибок в сведениях о местоположении их границ

1	2	3
5.	Оценка расхождения **Р** и **Ркад (Р – Ркад), м^2**	0
6.	Предельный минимальный и максимальный размеры земельного участка (**Рмин и Рмакс), м^2**	—
7.	Кадастровый или иной государственный учетный номер (инвентарный) здания, сооружения, объекта незавершенного строительства, расположенного на земельном участке	—
8.	Вид (виды) разрешенного использования	Для индивидуальной жилой застройки
8.1.	Дополнительные сведения об использовании земельного участка	—
9.	Сведения о земельных участках (землях общего пользования, территории общего пользования), посредством которых обеспечивается доступ	—
10.	Иные сведения	—

4. Пояснения к сведениям об уточняемом земельном участке с кадастровым номером 05:44:000041:1782 :

1.	—

1. Сведения о характерных точках границ уточняемого земельного участка с кадастровым номером 05:44:000041:1783

Система координат МСК-05 **Зона №** 1

Обозначение характерных точек границ	Координаты, м				Метод определения координат	Формулы, примененные для расчета средней квадратической погрешности определения координат характерных точек границ (M_t), с подставленными в такие формулы значениями и итоговые (вычисленные) значения M_t, м	Описание закрепления точки
	содержатся в Едином государственном реестре недвижимости		определены в результате выполнения комплексных кадастровых работ				
	X	Y	X	Y			
1	2	3	4	5	6	7	8
н637У	—	—	197671,41	317777,60	Метод спутниковых геодезических измерений (определений)	$M_t = \sqrt{\frac{\Delta^2}{n}}$	—
н671У	—	—	197665,96	317791,40	Метод спутниковых геодезических измерений (определений)	$M_t = \sqrt{\frac{\Delta^2}{n}}$	—

КАРТА-ПЛАН ТЕРРИТОРИИ

Сведения об уточняемых земельных участках, необходимые для исправления реестровых ошибок в сведениях о местоположении их границ

н675У	—	—	197637,94	317779,22	Метод спутниковых геодезических измерений (определений)	$M_t = \sqrt{\frac{\Delta^2}{n}}$	—
н672У	—	—	197642,98	317767,17	Метод спутниковых геодезических измерений (определений)	$M_t = \sqrt{\frac{\Delta^2}{n}}$	—
н638У	—	—	197643,53	317765,86	Метод спутниковых геодезических измерений (определений)	$M_t = \sqrt{\frac{\Delta^2}{n}}$	—
915	197643,53	317765,86	—	—	Метод спутниковых геодезических измерений (определений)	$M_t = \sqrt{\frac{\Delta^2}{n}}$	—
888	197671,41	317777,60	—	—	Метод спутниковых геодезических измерений (определений)	$M_t = \sqrt{\frac{\Delta^2}{n}}$	—
916	197665,96	317791,40	—	—	Метод спутниковых геодезических измерений (определений)	$M_t = \sqrt{\frac{\Delta^2}{n}}$	—
917	197637,94	317779,22	—	—	Метод спутниковых геодезических измерений (определений)	$M_t = \sqrt{\frac{\Delta^2}{n}}$	—
918	197642,98	317767,17	—	—	Метод спутниковых геодезических измерений (определений)	$M_t = \sqrt{\frac{\Delta^2}{n}}$	—
н637У	—	—	197671,41	317777,60	Метод спутниковых геодезических	$M_t = \sqrt{\frac{\Delta^2}{n}}$	—

КАРТА-ПЛАН ТЕРРИТОРИИ

Сведения об уточняемых земельных участках, необходимые для исправления реестровых ошибок в сведениях о местоположении их границ

					измерений (определений)		

2. Сведения о частях границ уточняемого земельного участка с кадастровым номером 05:44:000041:1783

Обозначение части границ		Горизонтальное проложение (S), м	Описание прохождения части границ	Сведения о согласовании местоположения границ(согласовано/спорное)
от т.	до т.			
1	2	3	4	5
н637У	н671У	14,84	—	согласовано
н671У	н675У	30,55	—	согласовано
н675У	н672У	13,06	—	согласовано
н672У	н638У	1,42	—	согласовано
н638У	н637У	30,25	—	согласовано

3. Характеристики уточняемого земельного участка с кадастровым номером 05:44:000041:1783

№ п/п	Наименование характеристик земельного участка	Значение характеристики
1	2	3
1.	Сведения об адресе земельного участка	Республика Дагестан, г.Буйнакск, ул.1-я Манасаульская, уч.16 (уникальный номер в ГАР: fab58303-fb09-422e-aeb7-6fdb5dfe7941)
1.1.	Сведения об ином месте нахождения земельного участка, не являющегося объектом адресации, в структурированном виде	—
1.2.	Дополнительные сведения о месте нахождения земельного участка	—
2.	Площадь земельного участка ± величина погрешности определения(вычисления) площади (**Р ± ΔР**), **м^2**	446±7
3.	Формула, примененная для вычисления предельной погрешности определения площади земельного участка, с подставленными значениями и итоговые (вычисленные) значения (**ΔР**), м2	$\Delta P = 3{,}5 \cdot M_t \cdot \sqrt{P_{док}} = 3{,}5 \cdot 0{,}10 \cdot \sqrt{446} = 7$
4.	Площадь земельного участка согласно сведениям Единого государственного реестра недвижимости (**Ркад**), **м^2**	446
5.	Оценка расхождения **Р** и **Ркад (Р – Ркад), м^2**	0
6.	Предельный минимальный и максимальный размеры земельного участка (**Рмин и Рмакс), м^2**	—
7.	Кадастровый или иной государственный учетный номер (инвентарный) здания, сооружения, объекта незавершенного строительства, расположенного на земельном участке	—

КАРТА-ПЛАН ТЕРРИТОРИИ

Сведения об уточняемых земельных участках, необходимые для исправления реестровых ошибок в сведениях о местоположении их границ

1	2	3
8.	Вид (виды) разрешенного использования	Для индивидуальной жилой застройки
8.1.	Дополнительные сведения об использовании земельного участка	—
9.	Сведения о земельных участках (землях общего пользования, территории общего пользования), посредством которых обеспечивается доступ	—
10.	Иные сведения	—

4. Пояснения к сведениям об уточняемом земельном участке с кадастровым номером 05:44:000041:1783 :

1.	—

1. Сведения о характерных точках границ уточняемого земельного участка с кадастровым номером 05:44:000041:1784

Система координат МСК-05 **Зона №** 1

Обозначение характерных точек границ	Координаты, м				Метод определения координат	Формулы, примененные для расчета средней квадратической погрешности определения координат характерных точек границ (M_t), с подставленными в такие формулы значениями и итоговые (вычисленные) значения M_t, м	Описание закрепления точки
	содержатся в Едином государственном реестре недвижимости		определены в результате выполнения комплексных кадастровых работ				
	X	Y	X	Y			
1	2	3	4	5	6	7	8
н672У	—	—	197642,98	317767,17	Метод спутниковых геодезических измерений (определений)	$M_t = \sqrt{\frac{\Delta^2}{n}}$	—
н675У	—	—	197637,94	317779,22	Метод спутниковых геодезических измерений (определений)	$M_t = \sqrt{\frac{\Delta^2}{n}}$	—
н676У	—	—	197637,38	317780,48	Метод спутниковых геодезических измерений (определений)	$M_t = \sqrt{\frac{\Delta^2}{n}}$	—

КАРТА-ПЛАН ТЕРРИТОРИИ

Сведения об уточняемых земельных участках, необходимые для исправления реестровых ошибок в сведениях о местоположении их границ

н677У	—	—	197608,91	317766,22	Метод спутниковых геодезических измерений (определений)	$M_t = \sqrt{\frac{\Delta^2}{n}}$	—
н673У	—	—	197615,70	317753,40	Метод спутниковых геодезических измерений (определений)	$M_t = \sqrt{\frac{\Delta^2}{n}}$	—
918	197642,98	317767,17	—	—	Метод спутниковых геодезических измерений (определений)	$M_t = \sqrt{\frac{\Delta^2}{n}}$	—
917	197637,94	317779,22	—	—	Метод спутниковых геодезических измерений (определений)	$M_t = \sqrt{\frac{\Delta^2}{n}}$	—
922	197637,38	317780,48	—	—	Метод спутниковых геодезических измерений (определений)	$M_t = \sqrt{\frac{\Delta^2}{n}}$	—
923	197608,91	317766,22	—	—	Метод спутниковых геодезических измерений (определений)	$M_t = \sqrt{\frac{\Delta^2}{n}}$	—
920	197615,70	317753,40	—	—	Метод спутниковых геодезических измерений (определений)	$M_t = \sqrt{\frac{\Delta^2}{n}}$	—
н672У	—	—	197642,98	317767,17	Метод спутниковых геодезических измерений (определений)	$M_t = \sqrt{\frac{\Delta^2}{n}}$	—

КАРТА-ПЛАН ТЕРРИТОРИИ

Сведения об уточняемых земельных участках, необходимые для исправления реестровых ошибок в сведениях о местоположении их границ

2. Сведения о частях границ уточняемого земельного участка с кадастровым номером 05:44:000041:1784

Обозначение части границ		Горизонтальное проложение (S), м	Описание прохождения части границ	Сведения о согласовании местоположения границ(согласовано/спорное)
от т.	до т.			
1	2	3	4	5
н672У	н675У	13,06	—	согласовано
н675У	н676У	1,38	—	согласовано
н676У	н677У	31,84	—	согласовано
н677У	н673У	14,51	—	согласовано
н673У	н672У	30,56	—	согласовано

3. Характеристики уточняемого земельного участка с кадастровым номером 05:44:000041:1784

№ п/п	Наименование характеристик земельного участка	Значение характеристики
1	2	3
1.	Сведения об адресе земельного участка	Республика Дагестан, г.Буйнакск, ул.1-я Манасаульская, уч.17 (уникальный номер в ГАР: fab58303-fb09-422e-aeb7-6fdb5dfe7941)
1.1.	Сведения об ином месте нахождения земельного участка, не являющегося объектом адресации, в структурированном виде	—
1.2.	Дополнительные сведения о месте нахождения земельного участка	—
2.	Площадь земельного участка ± величина погрешности определения(вычисления) площади (**Р ± ΔР**), **м^2**	451±7
3.	Формула, примененная для вычисления предельной погрешности определения площади земельного участка, с подставленными значениями и итоговые (вычисленные) значения (**ΔР**), м2	$\Delta P = 3{,}5 \cdot M_t \cdot \sqrt{P_{док}} = 3{,}5 \cdot 0{,}10 \cdot \sqrt{451} = 7$
4.	Площадь земельного участка согласно сведениям Единого государственного реестра недвижимости (**Ркад**), **м^2**	451
5.	Оценка расхождения **Р** и **Ркад (Р – Ркад), м^2**	0
6.	Предельный минимальный и максимальный размеры земельного участка (**Рмин и Рмакс), м^2**	—
7.	Кадастровый или иной государственный учетный номер (инвентарный) здания, сооружения, объекта незавершенного строительства, расположенного на земельном участке	—
8.	Вид (виды) разрешенного использования	Для индивидуальной жилой застройки
8.1.	Дополнительные сведения об использовании земельного участка	—

КАРТА-ПЛАН ТЕРРИТОРИИ

Сведения об уточняемых земельных участках, необходимые для исправления реестровых ошибок в сведениях о местоположении их границ

1	2	3
9.	Сведения о земельных участках (землях общего пользования, территории общего пользования), посредством которых обеспечивается доступ	—
10.	Иные сведения	—

4. Пояснения к сведениям об уточняемом земельном участке с кадастровым номером 05:44:000041:1784 :

1.	—

1. Сведения о характерных точках границ уточняемого земельного участка с кадастровым номером 05:44:000041:1785

Система координат МСК-05 **Зона №** 1

Обозначение характерных точек границ	Координаты, м				Метод определения координат	Формулы, примененные для расчета средней квадратической погрешности определения координат характерных точек границ (M_t), с подставленными в такие формулы значениями и итоговые (вычисленные) значения M_t, м	Описание закрепления точки
	содержатся в Едином государственном реестре недвижимости		определены в результате выполнения комплексных кадастровых работ				
	X	Y	X	Y			
1	2	3	4	5	6	7	8
н671У	—	—	197665,96	317791,40	Метод спутниковых геодезических измерений (определений)	$M_t = \sqrt{\frac{\Delta^2}{n}}$	—
н670У	—	—	197660,63	317805,10	Метод спутниковых геодезических измерений (определений)	$M_t = \sqrt{\frac{\Delta^2}{n}}$	—
н678У	—	—	197632,12	317792,92	Метод спутниковых геодезических измерений (определений)	$M_t = \sqrt{\frac{\Delta^2}{n}}$	—
н676У	—	—	197637,38	317780,48	Метод спутниковых геодезических измерений (определений)	$M_t = \sqrt{\frac{\Delta^2}{n}}$	—

КАРТА-ПЛАН ТЕРРИТОРИИ

Сведения об уточняемых земельных участках, необходимые для исправления реестровых ошибок в сведениях о местоположении их границ

н675У	—	—	197637,94	317779,22	Метод спутниковых геодезических измерений (определений)	$M_t = \sqrt{\frac{\Delta^2}{n}}$	—
917	197637,94	317779,22	—	—	Метод спутниковых геодезических измерений (определений)	$M_t = \sqrt{\frac{\Delta^2}{n}}$	—
916	197665,96	317791,40	—	—	Метод спутниковых геодезических измерений (определений)	$M_t = \sqrt{\frac{\Delta^2}{n}}$	—
924	197660,63	317805,10	—	—	Метод спутниковых геодезических измерений (определений)	$M_t = \sqrt{\frac{\Delta^2}{n}}$	—
925	197632,12	317792,92	—	—	Метод спутниковых геодезических измерений (определений)	$M_t = \sqrt{\frac{\Delta^2}{n}}$	—
922	197637,38	317780,48	—	—	Метод спутниковых геодезических измерений (определений)	$M_t = \sqrt{\frac{\Delta^2}{n}}$	—
н671У	—	—	197665,96	317791,40	Метод спутниковых геодезических измерений (определений)	$M_t = \sqrt{\frac{\Delta^2}{n}}$	—

2. Сведения о частях границ уточняемого земельного участка с кадастровым номером 05:44:000041:1785

Обозначение части границ		Горизонтальное проложение (S), м	Описание прохождения части границ	Сведения о согласовании местоположения границ(согласовано/спорное)
от т.	до т.			
1	2	3	4	5
н671У	н670У	14,70	—	согласовано

КАРТА-ПЛАН ТЕРРИТОРИИ

Сведения об уточняемых земельных участках, необходимые для исправления реестровых ошибок в сведениях о местоположении их границ

н670У	н678У	31,00	—	согласовано
н678У	н676У	13,51	—	согласовано
н676У	н675У	1,38	—	согласовано
н675У	н671У	30,55	—	согласовано

3. Характеристики уточняемого земельного участка с кадастровым номером 05:44:000041:1785

№ п/п	Наименование характеристик земельного участка	Значение характеристики
1	2	3
1.	Сведения об адресе земельного участка	Республика Дагестан, г.Буйнакск, ул.1-я Манасаульская, уч.18 (уникальный номер в ГАР: fab58303-fb09-422e-aeb7-6fdb5dfe7941)
1.1.	Сведения об ином месте нахождения земельного участка, не являющегося объектом адресации, в структурированном виде	—
1.2.	Дополнительные сведения о месте нахождения земельного участка	—
2.	Площадь земельного участка ± величина погрешности определения(вычисления) площади (**Р ± ΔР**), **м^2**	455±7
3.	Формула, примененная для вычисления предельной погрешности определения площади земельного участка, с подставленными значениями и итоговые (вычисленные) значения (**ΔР**), м2	$\Delta P = 3{,}5 \cdot M_t \cdot \sqrt{P_{док}} = 3{,}5 \cdot 0{,}10 \cdot \sqrt{455} = 7$
4.	Площадь земельного участка согласно сведениям Единого государственного реестра недвижимости (**Ркад**), **м^2**	455
5.	Оценка расхождения **Р** и **Ркад (Р – Ркад), м^2**	0
6.	Предельный минимальный и максимальный размеры земельного участка (**Рмин и Рмакс), м^2**	—
7.	Кадастровый или иной государственный учетный номер (инвентарный) здания, сооружения, объекта незавершенного строительства, расположенного на земельном участке	—
8.	Вид (виды) разрешенного использования	Для индивидуальной жилой застройки
8.1.	Дополнительные сведения об использовании земельного участка	—
9.	Сведения о земельных участках (землях общего пользования, территории общего пользования), посредством которых обеспечивается доступ	—
10.	Иные сведения	—

4. Пояснения к сведениям об уточняемом земельном участке с кадастровым номером 05:44:000041:1785 :

1.	—

КАРТА-ПЛАН ТЕРРИТОРИИ

Сведения об уточняемых земельных участках, необходимые для исправления реестровых ошибок в сведениях о местоположении их границ

1. Сведения о характерных точках границ уточняемого земельного участка с кадастровым номером 05:44:000041:1786

Система координат МСК-05 **Зона № 1**

Обозначение характерных точек границ	Координаты, м				Метод определения координат	Формулы, примененные для расчета средней квадратической погрешности определения координат характерных точек границ (M_t), с подставленными в такие формулы значениями и итоговые (вычисленные) значения M_t, м	Описание закрепления точки
	содержатся в Едином государственном реестре недвижимости		определены в результате выполнения комплексных кадастровых работ				
	X	Y	X	Y			
1	2	3	4	5	6	7	8
н676У	—	—	197637,38	317780,48	Метод спутниковых геодезических измерений (определений)	$M_t = \sqrt{\frac{\Delta^2}{n}}$	—
н678У	—	—	197632,12	317792,92	Метод спутниковых геодезических измерений (определений)	$M_t = \sqrt{\frac{\Delta^2}{n}}$	—
н679У	—	—	197631,79	317793,75	Метод спутниковых геодезических измерений (определений)	$M_t = \sqrt{\frac{\Delta^2}{n}}$	—
н680У	—	—	197602,14	317779,00	Метод спутниковых геодезических измерений (определений)	$M_t = \sqrt{\frac{\Delta^2}{n}}$	—
н677У	—	—	197608,91	317766,22	Метод спутниковых геодезических измерений (определений)	$M_t = \sqrt{\frac{\Delta^2}{n}}$	—
922	197637,38	317780,48	—	—	Метод спутниковых геодезических измерений	$M_t = \sqrt{\frac{\Delta^2}{n}}$	—

КАРТА-ПЛАН ТЕРРИТОРИИ

Сведения об уточняемых земельных участках, необходимые для исправления реестровых ошибок в сведениях о местоположении их границ

					(определений)		
925	197632,12	317792,92	—	—	Метод спутниковых геодезических измерений (определений)	$M_t = \sqrt{\frac{\Delta^2}{n}}$	—
930	197631,79	317793,75	—	—	Метод спутниковых геодезических измерений (определений)	$M_t = \sqrt{\frac{\Delta^2}{n}}$	—
932	197602,14	317779,00	—	—	Метод спутниковых геодезических измерений (определений)	$M_t = \sqrt{\frac{\Delta^2}{n}}$	—
923	197608,91	317766,22	—	—	Метод спутниковых геодезических измерений (определений)	$M_t = \sqrt{\frac{\Delta^2}{n}}$	—
н676У	—	—	197637,38	317780,48	Метод спутниковых геодезических измерений (определений)	$M_t = \sqrt{\frac{\Delta^2}{n}}$	—

2. Сведения о частях границ уточняемого земельного участка с кадастровым номером 05:44:000041:1786

Обозначение части границ		Горизонтальное проложение (S), м	Описание прохождения части границ	Сведения о согласовании местоположения границ(согласовано/спорное)
от т.	до т.			
1	2	3	4	5
н676У	н678У	13,51	—	согласовано
н678У	н679У	0,89	—	согласовано
н679У	н680У	33,12	—	согласовано
н680У	н677У	14,46	—	согласовано
н677У	н676У	31,84	—	согласовано

3. Характеристики уточняемого земельного участка с кадастровым номером 05:44:000041:1786

№ п/п	Наименование характеристик земельного участка	Значение характеристики
1	2	3

Лист №

КАРТА-ПЛАН ТЕРРИТОРИИ

Сведения об уточняемых земельных участках, необходимые для исправления реестровых ошибок в сведениях о местоположении их границ

1	2	3
1.	Сведения об адресе земельного участка	Республика Дагестан, г.Буйнакск, ул.1-я Манасаульская, уч.19 (уникальный номер в ГАР: fab58303-fb09-422e-aeb7-6fdb5dfe7941)
1.1.	Сведения об ином месте нахождения земельного участка, не являющегося объектом адресации, в структурированном виде	—
1.2.	Дополнительные сведения о месте нахождения земельного участка	—
2.	Площадь земельного участка ± величина погрешности определения(вычисления) площади (**Р ± ΔР**), **м^2**	468±8
3.	Формула, примененная для вычисления предельной погрешности определения площади земельного участка, с подставленными значениями и итоговые (вычисленные) значения (**ΔР**), м2	$\Delta P = 3{,}5 \cdot M_t \cdot \sqrt{P_{док}} = 3{,}5 \cdot 0{,}10 \cdot \sqrt{468} = 8$
4.	Площадь земельного участка согласно сведениям Единого государственного реестра недвижимости (**Ркад**), **м^2**	468
5.	Оценка расхождения **Р** и **Ркад (Р – Ркад), м^2**	0
6.	Предельный минимальный и максимальный размеры земельного участка (**Рмин и Рмакс), м^2**	—
7.	Кадастровый или иной государственный учетный номер (инвентарный) здания, сооружения, объекта незавершенного строительства, расположенного на земельном участке	—
8.	Вид (виды) разрешенного использования	Для индивидуальной жилой застройки
8.1.	Дополнительные сведения об использовании земельного участка	—
9.	Сведения о земельных участках (землях общего пользования, территории общего пользования), посредством которых обеспечивается доступ	—
10.	Иные сведения	—

4. Пояснения к сведениям об уточняемом земельном участке с кадастровым номером 05:44:000041:1786 :

1.	—

1. Сведения о характерных точках границ уточняемого земельного участка с кадастровым номером 05:44:000041:1787

Система координат МСК-05 **Зона №** 1

КАРТА-ПЛАН ТЕРРИТОРИИ

Сведения об уточняемых земельных участках, необходимые для исправления реестровых ошибок в сведениях о местоположении их границ

Обозначение характерных точек границ	Координаты, м				Метод определения координат	Формулы, примененные для расчета средней квадратической погрешности определения координат характерных точек границ (M_t), с подставленными в такие формулы значениями и итоговые (вычисленные) значения M_t, м	Описание закрепления точки
	содержатся в Едином государственном реестре недвижимости		определены в результате выполнения комплексных кадастровых работ				
	X	Y	X	Y			
1	2	3	4	5	6	7	8
н294У	—	—	197682,21	317773,54	Метод спутниковых геодезических измерений (определений)	$M_t = \sqrt{\frac{\Delta^2}{n}}$	—
н106У	—	—	197662,48	317827,17	Метод спутниковых геодезических измерений (определений)	$M_t = \sqrt{\frac{\Delta^2}{n}}$	—
н105У	—	—	197672,35	317838,33	Метод спутниковых геодезических измерений (определений)	$M_t = \sqrt{\frac{\Delta^2}{n}}$	—
н291У	—	—	197664,19	317850,77	Метод спутниковых геодезических измерений (определений)	$M_t = \sqrt{\frac{\Delta^2}{n}}$	—
н31У	—	—	197660,76	317864,41	Метод спутниковых геодезических измерений (определений)	$M_t = \sqrt{\frac{\Delta^2}{n}}$	—
н53У	—	—	197651,48	317860,71	Метод спутниковых геодезических измерений (определений)	$M_t = \sqrt{\frac{\Delta^2}{n}}$	—

КАРТА-ПЛАН ТЕРРИТОРИИ

Сведения об уточняемых земельных участках, необходимые для исправления реестровых ошибок в сведениях о местоположении их границ

н52У	—	—	197653,82	317851,88	Метод спутниковых геодезических измерений (определений)	$M_t = \sqrt{\frac{\Delta^2}{n}}$	—
н49У	—	—	197653,53	317847,03	Метод спутниковых геодезических измерений (определений)	$M_t = \sqrt{\frac{\Delta^2}{n}}$	—
н44У	—	—	197652,61	317832,24	Метод спутниковых геодезических измерений (определений)	$M_t = \sqrt{\frac{\Delta^2}{n}}$	—
н43У	—	—	197652,27	317826,60	Метод спутниковых геодезических измерений (определений)	$M_t = \sqrt{\frac{\Delta^2}{n}}$	—
н42У	—	—	197655,64	317818,23	Метод спутниковых геодезических измерений (определений)	$M_t = \sqrt{\frac{\Delta^2}{n}}$	—
н670У	—	—	197660,63	317805,10	Метод спутниковых геодезических измерений (определений)	$M_t = \sqrt{\frac{\Delta^2}{n}}$	—
н671У	—	—	197665,96	317791,40	Метод спутниковых геодезических измерений (определений)	$M_t = \sqrt{\frac{\Delta^2}{n}}$	—
н637У	—	—	197671,41	317777,60	Метод спутниковых геодезических измерений (определений)	$M_t = \sqrt{\frac{\Delta^2}{n}}$	—
294	197682,21	317773,54	—	—	Метод спутниковых геодезических	$M_t = \sqrt{\frac{\Delta^2}{n}}$	—

КАРТА-ПЛАН ТЕРРИТОРИИ

Сведения об уточняемых земельных участках, необходимые для исправления реестровых ошибок в сведениях о местоположении их границ

					измерений (определений)		
933	197662,48	317827,17	—	—	Метод спутниковых геодезических измерений (определений)	$M_t = \sqrt{\frac{\Delta^2}{n}}$	—
250	197672,35	317838,33	—	—	Метод спутниковых геодезических измерений (определений)	$M_t = \sqrt{\frac{\Delta^2}{n}}$	—
249	197664,19	317850,77	—	—	Метод спутниковых геодезических измерений (определений)	$M_t = \sqrt{\frac{\Delta^2}{n}}$	—
934	197660,76	317864,41	—	—	Метод спутниковых геодезических измерений (определений)	$M_t = \sqrt{\frac{\Delta^2}{n}}$	—
935	197651,48	317860,71	—	—	Метод спутниковых геодезических измерений (определений)	$M_t = \sqrt{\frac{\Delta^2}{n}}$	—
936	197653,82	317851,88	—	—	Метод спутниковых геодезических измерений (определений)	$M_t = \sqrt{\frac{\Delta^2}{n}}$	—
937	197653,53	317847,03	—	—	Метод спутниковых геодезических измерений (определений)	$M_t = \sqrt{\frac{\Delta^2}{n}}$	—
938	197652,61	317832,24	—	—	Метод спутниковых геодезических измерений (определений)	$M_t = \sqrt{\frac{\Delta^2}{n}}$	—

КАРТА-ПЛАН ТЕРРИТОРИИ

Сведения об уточняемых земельных участках, необходимые для исправления реестровых ошибок в сведениях о местоположении их границ

939	197652,27	317826,60	—	—	Метод спутниковых геодезических измерений (определений)	$M_t = \sqrt{\frac{\Delta^2}{n}}$	—
928	197655,64	317818,23	—	—	Метод спутниковых геодезических измерений (определений)	$M_t = \sqrt{\frac{\Delta^2}{n}}$	—
924	197660,63	317805,10	—	—	Метод спутниковых геодезических измерений (определений)	$M_t = \sqrt{\frac{\Delta^2}{n}}$	—
916	197665,96	317791,40	—	—	Метод спутниковых геодезических измерений (определений)	$M_t = \sqrt{\frac{\Delta^2}{n}}$	—
888	197671,41	317777,60	—	—	Метод спутниковых геодезических измерений (определений)	$M_t = \sqrt{\frac{\Delta^2}{n}}$	—
н294У	—	—	197682,21	317773,54	Метод спутниковых геодезических измерений (определений)	$M_t = \sqrt{\frac{\Delta^2}{n}}$	—

2. Сведения о частях границ уточняемого земельного участка с кадастровым номером 05:44:000041:1787

Обозначение части границ		Горизонтальное проложение (S), м	Описание прохождения части границ	Сведения о согласовании местоположения границ(согласовано/спорное)
от т.	до т.			
1	2	3	4	5
н294У	н106У	57,14	—	согласовано
н106У	н105У	14,90	—	согласовано
н105У	н291У	14,88	—	согласовано
н291У	н31У	14,06	—	согласовано
н31У	н53У	9,99	—	согласовано

КАРТА-ПЛАН ТЕРРИТОРИИ

Сведения об уточняемых земельных участках, необходимые для исправления реестровых ошибок в сведениях о местоположении их границ

н53У	н52У	9,13	—	согласовано
н52У	н49У	4,86	—	согласовано
н49У	н44У	14,82	—	согласовано
н44У	н43У	5,65	—	согласовано
н43У	н42У	9,02	—	согласовано
н42У	н670У	14,05	—	согласовано
н670У	н671У	14,70	—	согласовано
н671У	н637У	14,84	—	согласовано
н637У	н294У	11,54	—	согласовано

3. Характеристики уточняемого земельного участка с кадастровым номером 05:44:000041:1787

№ п/п	Наименование характеристик земельного участка	Значение характеристики
1	2	3
1.	Сведения об адресе земельного участка	Республика Дагестан, г.Буйнакск, ул.1-я Манасаульская, уч.2 (уникальный номер в ГАР: fab58303-fb09-422e-aeb7-6fdb5dfe7941)
1.1.	Сведения об ином месте нахождения земельного участка, не являющегося объектом адресации, в структурированном виде	—
1.2.	Дополнительные сведения о месте нахождения земельного участка	—
2.	Площадь земельного участка ± величина погрешности определения(вычисления) площади (**Р ± ΔР**), **м^2**	978±11
3.	Формула, примененная для вычисления предельной погрешности определения площади земельного участка, с подставленными значениями и итоговые (вычисленные) значения (**ΔР**), м2	$\Delta P = 3{,}5 \cdot M_t \cdot \sqrt{P_{док}} = 3{,}5 \cdot 0{,}10 \cdot \sqrt{978} = 11$
4.	Площадь земельного участка согласно сведениям Единого государственного реестра недвижимости (**Ркад**), **м^2**	978
5.	Оценка расхождения **Р** и **Ркад (Р – Ркад), м^2**	0
6.	Предельный минимальный и максимальный размеры земельного участка (**Рмин и Рмакс), м^2**	—
7.	Кадастровый или иной государственный учетный номер (инвентарный) здания, сооружения, объекта незавершенного строительства, расположенного на земельном участке	—
8.	Вид (виды) разрешенного использования	Для индивидуальной жилой застройки
8.1.	Дополнительные сведения об использовании земельного участка	—
9.	Сведения о земельных участках (землях общего пользования, территории	—

КАРТА-ПЛАН ТЕРРИТОРИИ

Сведения об уточняемых земельных участках, необходимые для исправления реестровых ошибок в сведениях о местоположении их границ

1	2	3
	общего пользования), посредством которых обеспечивается доступ	
10.	Иные сведения	—

4. Пояснения к сведениям об уточняемом земельном участке с кадастровым номером 05:44:000041:1787 :

1.	—

1. Сведения о характерных точках границ уточняемого земельного участка с кадастровым номером 05:44:000041:1788

Система координат МСК-05 **Зона №** 1

Обозначение характерных точек границ	Координаты, м				Метод определения координат	Формулы, примененные для расчета средней квадратической погрешности определения координат характерных точек границ (M_t), с подставленными в такие формулы значениями и итоговые (вычисленные) значения M_t, м	Описание закрепления точки
	содержатся в Едином государственном реестре недвижимости		определены в результате выполнения комплексных кадастровых работ				
	X	Y	X	Y			
1	2	3	4	5	6	7	8
н670У	—	—	197660,63	317805,10	Метод спутниковых геодезических измерений (определений)	$M_t = \sqrt{\frac{\Delta^2}{n}}$	—
н42У	—	—	197655,64	317818,23	Метод спутниковых геодезических измерений (определений)	$M_t = \sqrt{\frac{\Delta^2}{n}}$	—
н46У	—	—	197626,30	317806,53	Метод спутниковых геодезических измерений (определений)	$M_t = \sqrt{\frac{\Delta^2}{n}}$	—
н679У	—	—	197631,79	317793,75	Метод спутниковых геодезических измерений (определений)	$M_t = \sqrt{\frac{\Delta^2}{n}}$	—

КАРТА-ПЛАН ТЕРРИТОРИИ

Сведения об уточняемых земельных участках, необходимые для исправления реестровых ошибок в сведениях о местоположении их границ

н678У	—	—	197632,12	317792,92	Метод спутниковых геодезических измерений (определений)	$M_t = \sqrt{\frac{\Delta^2}{n}}$	—
925	197632,12	317792,92	—	—	Метод спутниковых геодезических измерений (определений)	$M_t = \sqrt{\frac{\Delta^2}{n}}$	—
924	197660,63	317805,10	—	—	Метод спутниковых геодезических измерений (определений)	$M_t = \sqrt{\frac{\Delta^2}{n}}$	—
928	197655,64	317818,23	—	—	Метод спутниковых геодезических измерений (определений)	$M_t = \sqrt{\frac{\Delta^2}{n}}$	—
929	197626,30	317806,53	—	—	Метод спутниковых геодезических измерений (определений)	$M_t = \sqrt{\frac{\Delta^2}{n}}$	—
930	197631,79	317793,75	—	—	Метод спутниковых геодезических измерений (определений)	$M_t = \sqrt{\frac{\Delta^2}{n}}$	—
н670У	—	—	197660,63	317805,10	Метод спутниковых геодезических измерений (определений)	$M_t = \sqrt{\frac{\Delta^2}{n}}$	—

2. Сведения о частях границ уточняемого земельного участка с кадастровым номером 05:44:000041:1788

Обозначение части границ		Горизонтальное проложение (S), м	Описание прохождения части границ	Сведения о согласовании местоположения границ(согласовано/спорное)
от т.	до т.			
1	2	3	4	5
н670У	н42У	14,05	—	согласовано

КАРТА-ПЛАН ТЕРРИТОРИИ

Сведения об уточняемых земельных участках, необходимые для исправления реестровых ошибок в сведениях о местоположении их границ

н42У	н46У	31,59	—	согласовано
н46У	н679У	13,91	—	согласовано
н679У	н678У	0,89	—	согласовано
н678У	н670У	31,00	—	согласовано

3. Характеристики уточняемого земельного участка с кадастровым номером 05:44:000041:1788

№ п/п	Наименование характеристик земельного участка	Значение характеристики
1	2	3
1.	Сведения об адресе земельного участка	Республика Дагестан, г.Буйнакск, ул.1-я Манасаульская, уч.20 (уникальный номер в ГАР: fab58303-fb09-422e-aeb7-6fdb5dfe7941)
1.1.	Сведения об ином месте нахождения земельного участка, не являющегося объектом адресации, в структурированном виде	—
1.2.	Дополнительные сведения о месте нахождения земельного участка	—
2.	Площадь земельного участка ± величина погрешности определения(вычисления) площади (**Р ± ΔР**), **м^2**	451±7
3.	Формула, примененная для вычисления предельной погрешности определения площади земельного участка, с подставленными значениями и итоговые (вычисленные) значения (**ΔР**), м2	$\Delta P = 3,5 \cdot M_t \cdot \sqrt{P_{док}} = 3,5 \cdot 0,10 \cdot \sqrt{451} = 7$
4.	Площадь земельного участка согласно сведениям Единого государственного реестра недвижимости (**Ркад**), **м^2**	451
5.	Оценка расхождения **Р** и **Ркад (Р – Ркад), м^2**	0
6.	Предельный минимальный и максимальный размеры земельного участка (**Рмин и Рмакс), м^2**	—
7.	Кадастровый или иной государственный учетный номер (инвентарный) здания, сооружения, объекта незавершенного строительства, расположенного на земельном участке	—
8.	Вид (виды) разрешенного использования	Для индивидуальной жилой застройки
8.1.	Дополнительные сведения об использовании земельного участка	—
9.	Сведения о земельных участках (землях общего пользования, территории общего пользования), посредством которых обеспечивается доступ	—
10.	Иные сведения	—

4. Пояснения к сведениям об уточняемом земельном участке с кадастровым номером 05:44:000041:1788 :

1.	—

КАРТА-ПЛАН ТЕРРИТОРИИ

Сведения об уточняемых земельных участках, необходимые для исправления реестровых ошибок в сведениях о местоположении их границ

1. Сведения о характерных точках границ уточняемого земельного участка с кадастровым номером 05:44:000041:1789

Система координат МСК-05 **Зона № 1**

Обозначение характерных точек границ	Координаты, м				Метод определения координат	Формулы, примененные для расчета средней квадратической погрешности определения координат характерных точек границ (M_t), с подставленными в такие формулы значениями и итоговые (вычисленные) значения M_t, м	Описание закрепления точки
	содержатся в Едином государственном реестре недвижимости		определены в результате выполнения комплексных кадастровых работ				
	X	Y	X	Y			
1	2	3	4	5	6	7	8
н679У	—	—	197631,79	317793,75	Метод спутниковых геодезических измерений (определений)	$M_t = \sqrt{\frac{\Delta^2}{n}}$	—
н46У	—	—	197626,30	317806,53	Метод спутниковых геодезических измерений (определений)	$M_t = \sqrt{\frac{\Delta^2}{n}}$	—
н48У	—	—	197595,01	317791,73	Метод спутниковых геодезических измерений (определений)	$M_t = \sqrt{\frac{\Delta^2}{n}}$	—
н680У	—	—	197602,14	317779,00	Метод спутниковых геодезических измерений (определений)	$M_t = \sqrt{\frac{\Delta^2}{n}}$	—
930	197631,79	317793,75	—	—	Метод спутниковых геодезических измерений (определений)	$M_t = \sqrt{\frac{\Delta^2}{n}}$	—
929	197626,30	317806,53	—	—	Метод спутниковых геодезических измерений	$M_t = \sqrt{\frac{\Delta^2}{n}}$	—

КАРТА-ПЛАН ТЕРРИТОРИИ

Сведения об уточняемых земельных участках, необходимые для исправления реестровых ошибок в сведениях о местоположении их границ

					(определений)		
931	197595,01	317791,73	—	—	Метод спутниковых геодезических измерений (определений)	$M_t = \sqrt{\frac{\Delta^2}{n}}$	—
932	197602,14	317779,00	—	—	Метод спутниковых геодезических измерений (определений)	$M_t = \sqrt{\frac{\Delta^2}{n}}$	—
н679У	—	—	197631,79	317793,75	Метод спутниковых геодезических измерений (определений)	$M_t = \sqrt{\frac{\Delta^2}{n}}$	—

2. Сведения о частях границ уточняемого земельного участка с кадастровым номером 05:44:000041:1789

Обозначение части границ		Горизонтальное проложение (S), м	Описание прохождения части границ	Сведения о согласовании местоположения границ(согласовано/спорное)
от т.	до т.			
1	2	3	4	5
н679У	н46У	13,91	—	согласовано
н46У	н48У	34,61	—	согласовано
н48У	н680У	14,59	—	согласовано
н680У	н679У	33,12	—	согласовано

3. Характеристики уточняемого земельного участка с кадастровым номером 05:44:000041:1789

№ п/п	Наименование характеристик земельного участка	Значение характеристики
1	2	3
1.	Сведения об адресе земельного участка	Республика Дагестан, г.Буйнакск, ул.1-я Манасаульская, уч.21 (уникальный номер в ГАР: fab58303-fb09-422e-aeb7-6fdb5dfe7941)
1.1.	Сведения об ином месте нахождения земельного участка, не являющегося объектом адресации, в структурированном виде	—
1.2.	Дополнительные сведения о месте нахождения земельного участка	—
2.	Площадь земельного участка ± величина погрешности определения(вычисления) площади (**Р ± ΔР**), **м^2**	482±8
3.	Формула, примененная для вычисления предельной погрешности определения площади земельного участка, с подставленными значениями	$\Delta P = 3,5 \cdot M_t \cdot \sqrt{P_{док}} = 3,5 \cdot 0,10 \cdot \sqrt{482} = 8$

КАРТА-ПЛАН ТЕРРИТОРИИ

Сведения об уточняемых земельных участках, необходимые для исправления реестровых ошибок в сведениях о местоположении их границ

1	2	3
	и итоговые (вычисленные) значения (**ΔР**), м2	
4.	Площадь земельного участка согласно сведениям Единого государственного реестра недвижимости (**Ркад**), **м^2**	482
5.	Оценка расхождения **Р** и **Ркад (Р – Ркад), м^2**	0
6.	Предельный минимальный и максимальный размеры земельного участка (**Рмин и Рмакс), м^2**	—
7.	Кадастровый или иной государственный учетный номер (инвентарный) здания, сооружения, объекта незавершенного строительства, расположенного на земельном участке	—
8.	Вид (виды) разрешенного использования	Для индивидуальной жилой застройки
8.1.	Дополнительные сведения об использовании земельного участка	—
9.	Сведения о земельных участках (землях общего пользования, территории общего пользования), посредством которых обеспечивается доступ	—
10.	Иные сведения	—

4. Пояснения к сведениям об уточняемом земельном участке с кадастровым номером 05:44:000041:1789 :

1.	—

1. Сведения о характерных точках границ уточняемого земельного участка с кадастровым номером 05:44:000041:1790

Система координат МСК-05 **Зона № 1**

Обозначение характерных точек границ	Координаты, м				Метод определения координат	Формулы, примененные для расчета средней квадратической погрешности определения координат характерных точек границ (M_t), с подставленными в такие формулы значениями и итоговые (вычисленные) значения M_t, м	Описание закрепления точки
	содержатся в Едином государственном реестре недвижимости		определены в результате выполнения комплексных кадастровых работ				
	X	Y	X	Y			
1	2	3	4	5	6	7	8
н42У	—	—	197655,64	317818,23	Метод спутниковых геодезических измерений (определений)	$M_t = \sqrt{\frac{\Delta^2}{n}}$	—

КАРТА-ПЛАН ТЕРРИТОРИИ

Сведения об уточняемых земельных участках, необходимые для исправления реестровых ошибок в сведениях о местоположении их границ

н43У	—	—	197652,27	317826,60	Метод спутниковых геодезических измерений (определений)	$M_t = \sqrt{\frac{\Delta^2}{n}}$	—
н44У	—	—	197652,61	317832,24	Метод спутниковых геодезических измерений (определений)	$M_t = \sqrt{\frac{\Delta^2}{n}}$	—
н45У	—	—	197620,91	317819,21	Метод спутниковых геодезических измерений (определений)	$M_t = \sqrt{\frac{\Delta^2}{n}}$	—
н46У	—	—	197626,30	317806,53	Метод спутниковых геодезических измерений (определений)	$M_t = \sqrt{\frac{\Delta^2}{n}}$	—
929	197626,30	317806,53	—	—	Метод спутниковых геодезических измерений (определений)	$M_t = \sqrt{\frac{\Delta^2}{n}}$	—
928	197655,64	317818,23	—	—	Метод спутниковых геодезических измерений (определений)	$M_t = \sqrt{\frac{\Delta^2}{n}}$	—
939	197652,27	317826,60	—	—	Метод спутниковых геодезических измерений (определений)	$M_t = \sqrt{\frac{\Delta^2}{n}}$	—
938	197652,61	317832,24	—	—	Метод спутниковых геодезических измерений (определений)	$M_t = \sqrt{\frac{\Delta^2}{n}}$	—
940	197620,91	317819,21	—	—	Метод спутниковых геодезических	$M_t = \sqrt{\frac{\Delta^2}{n}}$	—

КАРТА-ПЛАН ТЕРРИТОРИИ

Сведения об уточняемых земельных участках, необходимые для исправления реестровых ошибок в сведениях о местоположении их границ

					измерений (определений)		
н42У		—	—	197655,64	317818,23	Метод спутниковых геодезических измерений (определений)	$M_t = \sqrt{\frac{\Delta^2}{n}}$ —

2. Сведения о частях границ уточняемого земельного участка с кадастровым номером 05:44:000041:1790

Обозначение части границ		Горизонтальное проложение (S), м	Описание прохождения части границ	Сведения о согласовании местоположения границ(согласовано/спорное)
от т.	до т.			
1	2	3	4	5
н42У	н43У	9,02	—	согласовано
н43У	н44У	5,65	—	согласовано
н44У	н45У	34,27	—	согласовано
н45У	н46У	13,78	—	согласовано
н46У	н42У	31,59	—	согласовано

3. Характеристики уточняемого земельного участка с кадастровым номером 05:44:000041:1790

№ п/п	Наименование характеристик земельного участка	Значение характеристики
1	2	3
1.	Сведения об адресе земельного участка	Республика Дагестан, г.Буйнакск, ул.1-я Манасаульская, уч.22 (уникальный номер в ГАР: fab58303-fb09-422e-aeb7-6fdb5dfe7941)
1.1.	Сведения об ином месте нахождения земельного участка, не являющегося объектом адресации, в структурированном виде	—
1.2.	Дополнительные сведения о месте нахождения земельного участка	—
2.	Площадь земельного участка ± величина погрешности определения(вычисления) площади (**Р ± ΔР**), **м²**	448±7
3.	Формула, примененная для вычисления предельной погрешности определения площади земельного участка, с подставленными значениями и итоговые (вычисленные) значения (**ΔР**), м2	$\Delta P = 3{,}5 \cdot M_t \cdot \sqrt{P_{док}} = 3{,}5 \cdot 0{,}10 \cdot \sqrt{448} = 7$
4.	Площадь земельного участка согласно сведениям Единого государственного реестра недвижимости (**Ркад**), **м²**	448
5.	Оценка расхождения **Р** и **Ркад (Р – Ркад), м²**	0
6.	Предельный минимальный и максимальный размеры земельного участка	—

КАРТА-ПЛАН ТЕРРИТОРИИ

Сведения об уточняемых земельных участках, необходимые для исправления реестровых ошибок в сведениях о местоположении их границ

1	2	3
	(**Рмин и Рмакс), м^2**	
7.	Кадастровый или иной государственный учетный номер (инвентарный) здания, сооружения, объекта незавершенного строительства, расположенного на земельном участке	—
8.	Вид (виды) разрешенного использования	Для индивидуальной жилой застройки
8.1.	Дополнительные сведения об использовании земельного участка	—
9.	Сведения о земельных участках (землях общего пользования, территории общего пользования), посредством которых обеспечивается доступ	—
10.	Иные сведения	—

4. Пояснения к сведениям об уточняемом земельном участке с кадастровым номером 05:44:000041:1790 :

1.	—

1. Сведения о характерных точках границ уточняемого земельного участка с кадастровым номером 05:44:000041:1791

Система координат МСК-05 **Зона №** 1

Обозначение характерных точек границ	Координаты, м				Метод определения координат	Формулы, примененные для расчета средней квадратической погрешности определения координат характерных точек границ (M_t), с подставленными в такие формулы значениями и итоговые (вычисленные) значения M_t, м	Описание закрепления точки
	содержатся в Едином государственном реестре недвижимости		определены в результате выполнения комплексных кадастровых работ				
	X	Y	X	Y			
1	2	3	4	5	6	7	8
н46У	—	—	197626,30	317806,53	Метод спутниковых геодезических измерений (определений)	$M_t = \sqrt{\frac{\Delta^2}{n}}$	—
н45У	—	—	197620,91	317819,21	Метод спутниковых геодезических измерений (определений)	$M_t = \sqrt{\frac{\Delta^2}{n}}$	—

КАРТА-ПЛАН ТЕРРИТОРИИ

Сведения об уточняемых земельных участках, необходимые для исправления реестровых ошибок в сведениях о местоположении их границ

н47У	—	—	197585,60	317803,44	Метод спутниковых геодезических измерений (определений)	$M_t = \sqrt{\frac{\Delta^2}{n}}$	—
н48У	—	—	197595,01	317791,73	Метод спутниковых геодезических измерений (определений)	$M_t = \sqrt{\frac{\Delta^2}{n}}$	—
929	197626,30	317806,53	—	—	Метод спутниковых геодезических измерений (определений)	$M_t = \sqrt{\frac{\Delta^2}{n}}$	—
940	197620,91	317819,21	—	—	Метод спутниковых геодезических измерений (определений)	$M_t = \sqrt{\frac{\Delta^2}{n}}$	—
941	197585,60	317803,44	—	—	Метод спутниковых геодезических измерений (определений)	$M_t = \sqrt{\frac{\Delta^2}{n}}$	—
931	197595,01	317791,73	—	—	Метод спутниковых геодезических измерений (определений)	$M_t = \sqrt{\frac{\Delta^2}{n}}$	—
н46У	—	—	197626,30	317806,53	Метод спутниковых геодезических измерений (определений)	$M_t = \sqrt{\frac{\Delta^2}{n}}$	—

2. Сведения о частях границ уточняемого земельного участка с кадастровым номером 05:44:000041:1791

Обозначение части границ		Горизонтальное проложение (S), м	Описание прохождения части границ	Сведения о согласовании местоположения границ(согласовано/спорное)
от т.	до т.			
1	2	3	4	5
н46У	н45У	13,78	—	согласовано

КАРТА-ПЛАН ТЕРРИТОРИИ

Сведения об уточняемых земельных участках, необходимые для исправления реестровых ошибок в сведениях о местоположении их границ

н45У	н47У	38,67	—	согласовано
н47У	н48У	15,02	—	согласовано
н48У	н46У	34,61	—	согласовано

3. Характеристики уточняемого земельного участка с кадастровым номером 05:44:000041:1791

№ п/п	Наименование характеристик земельного участка	Значение характеристики
1	2	3
1.	Сведения об адресе земельного участка	Республика Дагестан, г.Буйнакск, ул.1-я Манасаульская, уч.23 (уникальный номер в ГАР: fab58303-fb09-422e-aeb7-6fdb5dfe7941)
1.1.	Сведения об ином месте нахождения земельного участка, не являющегося объектом адресации, в структурированном виде	—
1.2.	Дополнительные сведения о месте нахождения земельного участка	—
2.	Площадь земельного участка ± величина погрешности определения(вычисления) площади (**Р ± ΔР**), **м^2**	519±8
3.	Формула, примененная для вычисления предельной погрешности определения площади земельного участка, с подставленными значениями и итоговые (вычисленные) значения (**ΔР**), м2	$\Delta P = 3{,}5 \cdot M_t \cdot \sqrt{P_{док}} = 3{,}5 \cdot 0{,}10 \cdot \sqrt{519} = 8$
4.	Площадь земельного участка согласно сведениям Единого государственного реестра недвижимости (**Ркад**), **м^2**	519
5.	Оценка расхождения **Р** и **Ркад (Р – Ркад), м^2**	0
6.	Предельный минимальный и максимальный размеры земельного участка (**Рмин и Рмакс), м^2**	—
7.	Кадастровый или иной государственный учетный номер (инвентарный) здания, сооружения, объекта незавершенного строительства, расположенного на земельном участке	—
8.	Вид (виды) разрешенного использования	Для индивидуальной жилой застройки
8.1.	Дополнительные сведения об использовании земельного участка	—
9.	Сведения о земельных участках (землях общего пользования, территории общего пользования), посредством которых обеспечивается доступ	—
10.	Иные сведения	—

4. Пояснения к сведениям об уточняемом земельном участке с кадастровым номером 05:44:000041:1791 :

1.	—

1. Сведения о характерных точках границ уточняемого земельного участка с кадастровым номером 05:44:000041:1792

КАРТА-ПЛАН ТЕРРИТОРИИ

Сведения об уточняемых земельных участках, необходимые для исправления реестровых ошибок в сведениях о местоположении их границ

Система координат МСК-05 **Зона № 1**

Обозначение характерных точек границ	Координаты, м				Метод определения координат	Формулы, примененные для расчета средней квадратической погрешности определения координат характерных точек границ (M_t), с подставленными в такие формулы значениями и итоговые (вычисленные) значения M_t, м	Описание закрепления точки
	содержатся в Едином государственном реестре недвижимости		определены в результате выполнения комплексных кадастровых работ				
	X	Y	X	Y			
1	2	3	4	5	6	7	8
н44У	—	—	197652,61	317832,24	Метод спутниковых геодезических измерений (определений)	$M_t = \sqrt{\frac{\Delta^2}{n}}$	—
н49У	—	—	197653,53	317847,03	Метод спутниковых геодезических измерений (определений)	$M_t = \sqrt{\frac{\Delta^2}{n}}$	—
н50У	—	—	197615,47	317831,96	Метод спутниковых геодезических измерений (определений)	$M_t = \sqrt{\frac{\Delta^2}{n}}$	—
н45У	—	—	197620,91	317819,21	Метод спутниковых геодезических измерений (определений)	$M_t = \sqrt{\frac{\Delta^2}{n}}$	—
940	197620,91	317819,21	—	—	Метод спутниковых геодезических измерений (определений)	$M_t = \sqrt{\frac{\Delta^2}{n}}$	—
938	197652,61	317832,24	—	—	Метод спутниковых геодезических измерений (определений)	$M_t = \sqrt{\frac{\Delta^2}{n}}$	—

КАРТА-ПЛАН ТЕРРИТОРИИ

Сведения об уточняемых земельных участках, необходимые для исправления реестровых ошибок в сведениях о местоположении их границ

937	197653,53	317847,03	—	—	Метод спутниковых геодезических измерений (определений)	$M_t = \sqrt{\frac{\Delta^2}{n}}$	—
942	197615,47	317831,96	—	—	Метод спутниковых геодезических измерений (определений)	$M_t = \sqrt{\frac{\Delta^2}{n}}$	—
н44У	—	—	197652,61	317832,24	Метод спутниковых геодезических измерений (определений)	$M_t = \sqrt{\frac{\Delta^2}{n}}$	—

2. Сведения о частях границ уточняемого земельного участка с кадастровым номером 05:44:000041:1792

Обозначение части границ		Горизонтальное проложение (S), м	Описание прохождения части границ	Сведения о согласовании местоположения границ(согласовано/спорное)
от т.	до т.			
1	2	3	4	5
н44У	н49У	14,82	—	согласовано
н49У	н50У	40,93	—	согласовано
н50У	н45У	13,86	—	согласовано
н45У	н44У	34,27	—	согласовано

3. Характеристики уточняемого земельного участка с кадастровым номером 05:44:000041:1792

№ п/п	Наименование характеристик земельного участка	Значение характеристики
1	2	3
1.	Сведения об адресе земельного участка	Республика Дагестан, г.Буйнакск, ул.1-я Манасаульская, уч.24 (уникальный номер в ГАР: fab58303-fb09-422e-aeb7-6fdb5dfe7941)
1.1.	Сведения об ином месте нахождения земельного участка, не являющегося объектом адресации, в структурированном виде	—
1.2.	Дополнительные сведения о месте нахождения земельного участка	—
2.	Площадь земельного участка ± величина погрешности определения(вычисления) площади (**Р ± ΔР**), **м²**	512±8
3.	Формула, примененная для вычисления предельной погрешности определения площади земельного участка, с подставленными значениями и итоговые (вычисленные) значения (**ΔР**), м2	$\Delta P = 3,5 \cdot M_t \cdot \sqrt{P_{док}} = 3,5 \cdot 0,10 \cdot \sqrt{512} = 8$

КАРТА-ПЛАН ТЕРРИТОРИИ

Сведения об уточняемых земельных участках, необходимые для исправления реестровых ошибок в сведениях о местоположении их границ

1	2	3
4.	Площадь земельного участка согласно сведениям Единого государственного реестра недвижимости (**Ркад**), **м^2**	512
5.	Оценка расхождения **Р** и **Ркад (Р – Ркад), м^2**	0
6.	Предельный минимальный и максимальный размеры земельного участка (**Рмин и Рмакс), м^2**	—
7.	Кадастровый или иной государственный учетный номер (инвентарный) здания, сооружения, объекта незавершенного строительства, расположенного на земельном участке	—
8.	Вид (виды) разрешенного использования	Для индивидуальной жилой застройки
8.1.	Дополнительные сведения об использовании земельного участка	—
9.	Сведения о земельных участках (землях общего пользования, территории общего пользования), посредством которых обеспечивается доступ	—
10.	Иные сведения	—

4. Пояснения к сведениям об уточняемом земельном участке с кадастровым номером 05:44:000041:1792 :

1.	—

1. Сведения о характерных точках границ уточняемого земельного участка с кадастровым номером 05:44:000041:1793

Система координат МСК-05 **Зона №** 1

Обозначение характерных точек границ	Координаты, м				Метод определения координат	Формулы, примененные для расчета средней квадратической погрешности определения координат характерных точек границ (M_t), с подставленными в такие формулы значениями и итоговые (вычисленные) значения M_t, м	Описание закрепления точки
	содержатся в Едином государственном реестре недвижимости		определены в результате выполнения комплексных кадастровых работ				
	X	Y	X	Y			
1	2	3	4	5	6	7	8
н45У	—	—	197620,91	317819,21	Метод спутниковых геодезических измерений (определений)	$M_t = \sqrt{\frac{\Delta^2}{n}}$	—

КАРТА-ПЛАН ТЕРРИТОРИИ

Сведения об уточняемых земельных участках, необходимые для исправления реестровых ошибок в сведениях о местоположении их границ

н50У	—	—	197615,47	317831,96	Метод спутниковых геодезических измерений (определений)	$M_t = \sqrt{\frac{\Delta^2}{n}}$	—
н51У	—	—	197577,94	317815,94	Метод спутниковых геодезических измерений (определений)	$M_t = \sqrt{\frac{\Delta^2}{n}}$	—
н47У	—	—	197585,60	317803,44	Метод спутниковых геодезических измерений (определений)	$M_t = \sqrt{\frac{\Delta^2}{n}}$	—
940	197620,91	317819,21	—	—	Метод спутниковых геодезических измерений (определений)	$M_t = \sqrt{\frac{\Delta^2}{n}}$	—
942	197615,47	317831,96	—	—	Метод спутниковых геодезических измерений (определений)	$M_t = \sqrt{\frac{\Delta^2}{n}}$	—
943	197577,94	317815,94	—	—	Метод спутниковых геодезических измерений (определений)	$M_t = \sqrt{\frac{\Delta^2}{n}}$	—
941	197585,60	317803,44	—	—	Метод спутниковых геодезических измерений (определений)	$M_t = \sqrt{\frac{\Delta^2}{n}}$	—
н45У	—	—	197620,91	317819,21	Метод спутниковых геодезических измерений (определений)	$M_t = \sqrt{\frac{\Delta^2}{n}}$	—

КАРТА-ПЛАН ТЕРРИТОРИИ

Сведения об уточняемых земельных участках, необходимые для исправления реестровых ошибок в сведениях о местоположении их границ

2. Сведения о частях границ уточняемого земельного участка с кадастровым номером 05:44:000041:1793

Обозначение части границ		Горизонтальное проложение (S), м	Описание прохождения части границ	Сведения о согласовании местоположения границ(согласовано/спорное)
от т.	до т.			
1	2	3	4	5
н45У	н50У	13,86	—	согласовано
н50У	н51У	40,81	—	согласовано
н51У	н47У	14,66	—	согласовано
н47У	н45У	38,67	—	согласовано

3. Характеристики уточняемого земельного участка с кадастровым номером 05:44:000041:1793

№ п/п	Наименование характеристик земельного участка	Значение характеристики
1	2	3
1.	Сведения об адресе земельного участка	Республика Дагестан, г.Буйнакск, ул.1-я Манасаульская, уч.25 (уникальный номер в ГАР: fab58303-fb09-422e-aeb7-6fdb5dfe7941)
1.1.	Сведения об ином месте нахождения земельного участка, не являющегося объектом адресации, в структурированном виде	—
1.2.	Дополнительные сведения о месте нахождения земельного участка	—
2.	Площадь земельного участка ± величина погрешности определения(вычисления) площади (**Р ± ΔР**), **м^2**	564±8
3.	Формула, примененная для вычисления предельной погрешности определения площади земельного участка, с подставленными значениями и итоговые (вычисленные) значения (**ΔР**), м2	$\Delta P = 3{,}5 \cdot M_t \cdot \sqrt{P_{док}} = 3{,}5 \cdot 0{,}10 \cdot \sqrt{564} = 8$
4.	Площадь земельного участка согласно сведениям Единого государственного реестра недвижимости (**Ркад**), **м^2**	564
5.	Оценка расхождения **Р** и **Ркад (Р – Ркад), м^2**	0
6.	Предельный минимальный и максимальный размеры земельного участка (**Рмин и Рмакс), м^2**	—
7.	Кадастровый или иной государственный учетный номер (инвентарный) здания, сооружения, объекта незавершенного строительства, расположенного на земельном участке	—
8.	Вид (виды) разрешенного использования	Для индивидуальной жилой застройки
8.1.	Дополнительные сведения об использовании земельного участка	—
9.	Сведения о земельных участках (землях общего пользования, территории	—

КАРТА-ПЛАН ТЕРРИТОРИИ

Сведения об уточняемых земельных участках, необходимые для исправления реестровых ошибок в сведениях о местоположении их границ

1	2	3
	общего пользования), посредством которых обеспечивается доступ	
10.	Иные сведения	—

4. Пояснения к сведениям об уточняемом земельном участке с кадастровым номером 05:44:000041:1793 :

1.	—

1. Сведения о характерных точках границ уточняемого земельного участка с кадастровым номером 05:44:000041:1794

Система координат МСК-05 **Зона №** 1

Обозначение характерных точек границ	Координаты, м				Метод определения координат	Формулы, примененные для расчета средней квадратической погрешности определения координат характерных точек границ (M_t), с подставленными в такие формулы значениями и итоговые (вычисленные) значения M_t, м	Описание закрепления точки
	содержатся в Едином государственном реестре недвижимости		определены в результате выполнения комплексных кадастровых работ				
	X	Y	X	Y			
1	2	3	4	5	6	7	8
н49У	—	—	197653,53	317847,03	Метод спутниковых геодезических измерений (определений)	$M_t = \sqrt{\frac{\Delta^2}{n}}$	—
н52У	—	—	197653,82	317851,88	Метод спутниковых геодезических измерений (определений)	$M_t = \sqrt{\frac{\Delta^2}{n}}$	—
н53У	—	—	197651,48	317860,71	Метод спутниковых геодезических измерений (определений)	$M_t = \sqrt{\frac{\Delta^2}{n}}$	—
н32У	—	—	197646,47	317858,71	Метод спутниковых геодезических измерений (определений)	$M_t = \sqrt{\frac{\Delta^2}{n}}$	—

КАРТА-ПЛАН ТЕРРИТОРИИ

Сведения об уточняемых земельных участках, необходимые для исправления реестровых ошибок в сведениях о местоположении их границ

н35У	—	—	197632,15	317852,94	Метод спутниковых геодезических измерений (определений)	$M_t = \sqrt{\frac{\Delta^2}{n}}$	—
н37У	—	—	197617,84	317847,17	Метод спутниковых геодезических измерений (определений)	$M_t = \sqrt{\frac{\Delta^2}{n}}$	—
н54У	—	—	197610,23	317844,25	Метод спутниковых геодезических измерений (определений)	$M_t = \sqrt{\frac{\Delta^2}{n}}$	—
н50У	—	—	197615,47	317831,96	Метод спутниковых геодезических измерений (определений)	$M_t = \sqrt{\frac{\Delta^2}{n}}$	—
942	197615,47	317831,96	—	—	Метод спутниковых геодезических измерений (определений)	$M_t = \sqrt{\frac{\Delta^2}{n}}$	—
937	197653,53	317847,03	—	—	Метод спутниковых геодезических измерений (определений)	$M_t = \sqrt{\frac{\Delta^2}{n}}$	—
936	197653,82	317851,88	—	—	Метод спутниковых геодезических измерений (определений)	$M_t = \sqrt{\frac{\Delta^2}{n}}$	—
935	197651,48	317860,71	—	—	Метод спутниковых геодезических измерений (определений)	$M_t = \sqrt{\frac{\Delta^2}{n}}$	—
947	197646,47	317858,71	—	—	Метод спутниковых геодезических	$M_t = \sqrt{\frac{\Delta^2}{n}}$	—

КАРТА-ПЛАН ТЕРРИТОРИИ

Сведения об уточняемых земельных участках, необходимые для исправления реестровых ошибок в сведениях о местоположении их границ

					измерений (определений)		
948	197632,15	317852,94	—	—	Метод спутниковых геодезических измерений (определений)	$M_t = \sqrt{\frac{\Delta^2}{n}}$	—
949	197617,84	317847,17	—	—	Метод спутниковых геодезических измерений (определений)	$M_t = \sqrt{\frac{\Delta^2}{n}}$	—
944	197610,23	317844,25	—	—	Метод спутниковых геодезических измерений (определений)	$M_t = \sqrt{\frac{\Delta^2}{n}}$	—
н49У	—	—	197653,53	317847,03	Метод спутниковых геодезических измерений (определений)	$M_t = \sqrt{\frac{\Delta^2}{n}}$	—

2. Сведения о частях границ уточняемого земельного участка с кадастровым номером 05:44:000041:1794

Обозначение части границ		Горизонтальное проложение (S), м	Описание прохождения части границ	Сведения о согласовании местоположения границ(согласовано/спорное)
от т.	до т.			
1	2	3	4	5
н49У	н52У	4,86	—	согласовано
н52У	н53У	9,13	—	согласовано
н53У	н32У	5,39	—	согласовано
н32У	н35У	15,44	—	согласовано
н35У	н37У	15,43	—	согласовано
н37У	н54У	8,15	—	согласовано
н54У	н50У	13,36	—	согласовано
н50У	н49У	40,93	—	согласовано

3. Характеристики уточняемого земельного участка с кадастровым номером 05:44:000041:1794

№ п/п	Наименование характеристик земельного участка	Значение характеристики
1	2	3

Лист №

КАРТА-ПЛАН ТЕРРИТОРИИ

Сведения об уточняемых земельных участках, необходимые для исправления реестровых ошибок в сведениях о местоположении их границ

1	2	3
1.	Сведения об адресе земельного участка	Республика Дагестан, г.Буйнакск, ул.1-я Манасаульская, уч.26 (уникальный номер в ГАР: fab58303-fb09-422e-aeb7-6fdb5dfe7941)
1.1.	Сведения об ином месте нахождения земельного участка, не являющегося объектом адресации, в структурированном виде	—
1.2.	Дополнительные сведения о месте нахождения земельного участка	—
2.	Площадь земельного участка ± величина погрешности определения(вычисления) площади (**Р ± ΔР**), **м^2**	577±8
3.	Формула, примененная для вычисления предельной погрешности определения площади земельного участка, с подставленными значениями и итоговые (вычисленные) значения (**ΔР**), м2	$\Delta P = 3{,}5 \cdot M_t \cdot \sqrt{P_{док}} = 3{,}5 \cdot 0{,}10 \cdot \sqrt{577} = 8$
4.	Площадь земельного участка согласно сведениям Единого государственного реестра недвижимости (**Ркад**), **м^2**	577
5.	Оценка расхождения **Р** и **Ркад (Р – Ркад), м^2**	0
6.	Предельный минимальный и максимальный размеры земельного участка (**Рмин и Рмакс), м^2**	—
7.	Кадастровый или иной государственный учетный номер (инвентарный) здания, сооружения, объекта незавершенного строительства, расположенного на земельном участке	—
8.	Вид (виды) разрешенного использования	Для индивидуальной жилой застройки
8.1.	Дополнительные сведения об использовании земельного участка	—
9.	Сведения о земельных участках (землях общего пользования, территории общего пользования), посредством которых обеспечивается доступ	—
10.	Иные сведения	—

4. Пояснения к сведениям об уточняемом земельном участке с кадастровым номером 05:44:000041:1794 :

1.	—

1. Сведения о характерных точках границ уточняемого земельного участка с кадастровым номером 05:44:000041:1795

Система координат МСК-05 **Зона №** 1

КАРТА-ПЛАН ТЕРРИТОРИИ

Сведения об уточняемых земельных участках, необходимые для исправления реестровых ошибок в сведениях о местоположении их границ

Обозначение характерных точек границ	Координаты, м				Метод определения координат	Формулы, примененные для расчета средней квадратической погрешности определения координат характерных точек границ (M_t), с подставленными в такие формулы значениями и итоговые (вычисленные) значения M_t, м	Описание закрепления точки
	содержатся в Едином государственном реестре недвижимости		определены в результате выполнения комплексных кадастровых работ				
	X	Y	X	Y			
1	2	3	4	5	6	7	8
н50У	—	—	197615,47	317831,96	Метод спутниковых геодезических измерений (определений)	$M_t = \sqrt{\frac{\Delta^2}{n}}$	—
н54У	—	—	197610,23	317844,25	Метод спутниковых геодезических измерений (определений)	$M_t = \sqrt{\frac{\Delta^2}{n}}$	—
н55У	—	—	197605,97	317842,44	Метод спутниковых геодезических измерений (определений)	$M_t = \sqrt{\frac{\Delta^2}{n}}$	—
н56У	—	—	197570,50	317828,09	Метод спутниковых геодезических измерений (определений)	$M_t = \sqrt{\frac{\Delta^2}{n}}$	—
н51У	—	—	197577,94	317815,94	Метод спутниковых геодезических измерений (определений)	$M_t = \sqrt{\frac{\Delta^2}{n}}$	—
942	197615,47	317831,96	—	—	Метод спутниковых геодезических измерений (определений)	$M_t = \sqrt{\frac{\Delta^2}{n}}$	—

КАРТА-ПЛАН ТЕРРИТОРИИ

Сведения об уточняемых земельных участках, необходимые для исправления реестровых ошибок в сведениях о местоположении их границ

944	197610,23	317844,25	—	—	Метод спутниковых геодезических измерений (определений)	$M_t = \sqrt{\frac{\Delta^2}{n}}$	—
945	197605,97	317842,44	—	—	Метод спутниковых геодезических измерений (определений)	$M_t = \sqrt{\frac{\Delta^2}{n}}$	—
946	197570,50	317828,09	—	—	Метод спутниковых геодезических измерений (определений)	$M_t = \sqrt{\frac{\Delta^2}{n}}$	—
943	197577,94	317815,94	—	—	Метод спутниковых геодезических измерений (определений)	$M_t = \sqrt{\frac{\Delta^2}{n}}$	—
н50У	—	—	197615,47	317831,96	Метод спутниковых геодезических измерений (определений)	$M_t = \sqrt{\frac{\Delta^2}{n}}$	—

2. Сведения о частях границ уточняемого земельного участка с кадастровым номером 05:44:000041:1795

Обозначение части границ		Горизонтальное проложение (S), м	Описание прохождения части границ	Сведения о согласовании местоположения границ(согласовано/спорное)
от т.	до т.			
1	2	3	4	5
н50У	н54У	13,36	—	согласовано
н54У	н55У	4,63	—	согласовано
н55У	н56У	38,26	—	согласовано
н56У	н51У	14,25	—	согласовано
н51У	н50У	40,81	—	согласовано

3. Характеристики уточняемого земельного участка с кадастровым номером 05:44:000041:1795

№ п/п	Наименование характеристик земельного участка	Значение характеристики
1	2	3
1.	Сведения об адресе земельного участка	Республика Дагестан, г.Буйнакск, ул.1-я Манасаульская, уч.27

КАРТА-ПЛАН ТЕРРИТОРИИ

Сведения об уточняемых земельных участках, необходимые для исправления реестровых ошибок в сведениях о местоположении их границ

1	2	3
		(уникальный номер в ГАР: fab58303-fb09-422e-aeb7-6fdb5dfe7941)
1.1.	Сведения об ином месте нахождения земельного участка, не являющегося объектом адресации, в структурированном виде	—
1.2.	Дополнительные сведения о месте нахождения земельного участка	—
2.	Площадь земельного участка ± величина погрешности определения(вычисления) площади (**Р ± ΔР**), **м^2**	573±8
3.	Формула, примененная для вычисления предельной погрешности определения площади земельного участка, с подставленными значениями и итоговые (вычисленные) значения (**ΔР**), м2	$\Delta P = 3{,}5 \cdot M_t \cdot \sqrt{P_{док}} = 3{,}5 \cdot 0{,}10 \cdot \sqrt{573} = 8$
4.	Площадь земельного участка согласно сведениям Единого государственного реестра недвижимости (**Ркад**), **м^2**	573
5.	Оценка расхождения **Р** и **Ркад (Р – Ркад), м^2**	0
6.	Предельный минимальный и максимальный размеры земельного участка (**Рмин и Рмакс), м^2**	—
7.	Кадастровый или иной государственный учетный номер (инвентарный) здания, сооружения, объекта незавершенного строительства, расположенного на земельном участке	—
8.	Вид (виды) разрешенного использования	Для индивидуального жилищного строительства
8.1.	Дополнительные сведения об использовании земельного участка	—
9.	Сведения о земельных участках (землях общего пользования, территории общего пользования), посредством которых обеспечивается доступ	—
10.	Иные сведения	—

4. Пояснения к сведениям об уточняемом земельном участке с кадастровым номером 05:44:000041:1795 :

1.	—

1. Сведения о характерных точках границ уточняемого земельного участка с кадастровым номером 05:44:000041:1796

Система координат МСК-05 **Зона №** 1

КАРТА-ПЛАН ТЕРРИТОРИИ

Сведения об уточняемых земельных участках, необходимые для исправления реестровых ошибок в сведениях о местоположении их границ

Обозначение характерных точек границ	Координаты, м				Метод определения координат	Формулы, примененные для расчета средней квадратической погрешности определения координат характерных точек границ (M_t), с подставленными в такие формулы значениями и итоговые (вычисленные) значения M_t, м	Описание закрепления точки
	содержатся в Едином государственном реестре недвижимости		определены в результате выполнения комплексных кадастровых работ				
	X	Y	X	Y			
1	2	3	4	5	6	7	8
н28У	—	—	197675,10	317870,10	Метод спутниковых геодезических измерений (определений)	$M_t = \sqrt{\frac{\Delta^2}{n}}$	—
н29У	—	—	197665,74	317910,43	Метод спутниковых геодезических измерений (определений)	$M_t = \sqrt{\frac{\Delta^2}{n}}$	—
н30У	—	—	197650,95	317907,12	Метод спутниковых геодезических измерений (определений)	$M_t = \sqrt{\frac{\Delta^2}{n}}$	—
н31У	—	—	197660,76	317864,41	Метод спутниковых геодезических измерений (определений)	$M_t = \sqrt{\frac{\Delta^2}{n}}$	—
934	197660,76	317864,41	—	—	Метод спутниковых геодезических измерений (определений)	$M_t = \sqrt{\frac{\Delta^2}{n}}$	—
950	197675,10	317870,10	—	—	Метод спутниковых геодезических измерений (определений)	$M_t = \sqrt{\frac{\Delta^2}{n}}$	—

КАРТА-ПЛАН ТЕРРИТОРИИ

Сведения об уточняемых земельных участках, необходимые для исправления реестровых ошибок в сведениях о местоположении их границ

951	197665,74	317910,43	—	—	Метод спутниковых геодезических измерений (определений)	$M_t = \sqrt{\frac{\Delta^2}{n}}$	—
952	197650,95	317907,12	—	—	Метод спутниковых геодезических измерений (определений)	$M_t = \sqrt{\frac{\Delta^2}{n}}$	—
н28У	—	—	197675,10	317870,10	Метод спутниковых геодезических измерений (определений)	$M_t = \sqrt{\frac{\Delta^2}{n}}$	—

2. Сведения о частях границ уточняемого земельного участка с кадастровым номером 05:44:000041:1796

Обозначение части границ		Горизонтальное проложение (S), м	Описание прохождения части границ	Сведения о согласовании местоположения границ(согласовано/спорное)
от т.	до т.			
1	2	3	4	5
н28У	н29У	41,40	—	согласовано
н29У	н30У	15,16	—	согласовано
н30У	н31У	43,82	—	согласовано
н31У	н28У	15,43	—	согласовано

3. Характеристики уточняемого земельного участка с кадастровым номером 05:44:000041:1796

№ п/п	Наименование характеристик земельного участка	Значение характеристики
1	2	3
1.	Сведения об адресе земельного участка	Республика Дагестан, г.Буйнакск, ул.1-я Манасаульская, уч.28 (уникальный номер в ГАР: fab58303-fb09-422e-aeb7-6fdb5dfe7941)
1.1.	Сведения об ином месте нахождения земельного участка, не являющегося объектом адресации, в структурированном виде	—
1.2.	Дополнительные сведения о месте нахождения земельного участка	—
2.	Площадь земельного участка ± величина погрешности определения(вычисления) площади (**Р ± ΔР**), **м²**	648±9
3.	Формула, примененная для вычисления предельной погрешности определения площади земельного участка, с подставленными значениями и итоговые (вычисленные) значения (**ΔР**), м2	$\Delta P = 3{,}5 \cdot M_t \cdot \sqrt{P_{док}} = 3{,}5 \cdot 0{,}10 \cdot \sqrt{648} = 9$

КАРТА-ПЛАН ТЕРРИТОРИИ

Сведения об уточняемых земельных участках, необходимые для исправления реестровых ошибок в сведениях о местоположении их границ

1	2	3
4.	Площадь земельного участка согласно сведениям Единого государственного реестра недвижимости (**Ркад**), **м^2**	648
5.	Оценка расхождения **Р** и **Ркад (Р – Ркад), м^2**	0
6.	Предельный минимальный и максимальный размеры земельного участка (**Рмин и Рмакс), м^2**	—
7.	Кадастровый или иной государственный учетный номер (инвентарный) здания, сооружения, объекта незавершенного строительства, расположенного на земельном участке	—
8.	Вид (виды) разрешенного использования	Для индивидуальной жилой застройки
8.1.	Дополнительные сведения об использовании земельного участка	—
9.	Сведения о земельных участках (землях общего пользования, территории общего пользования), посредством которых обеспечивается доступ	—
10.	Иные сведения	—

4. Пояснения к сведениям об уточняемом земельном участке с кадастровым номером 05:44:000041:1796 :

1.	—

1. Сведения о характерных точках границ уточняемого земельного участка с кадастровым номером 05:44:000041:1797

Система координат МСК-05 **Зона №** 1

Обозначение характерных точек границ	Координаты, м				Метод определения координат	Формулы, примененные для расчета средней квадратической погрешности определения координат характерных точек границ (M_t), с подставленными в такие формулы значениями и итоговые (вычисленные) значения M_t, м	Описание закрепления точки
	содержатся в Едином государственном реестре недвижимости		определены в результате выполнения комплексных кадастровых работ				
	X	Y	X	Y			
1	2	3	4	5	6	7	8
н31У	—	—	197660,76	317864,41	Метод спутниковых геодезических измерений (определений)	$M_t = \sqrt{\frac{\Delta^2}{n}}$	—

КАРТА-ПЛАН ТЕРРИТОРИИ

Сведения об уточняемых земельных участках, необходимые для исправления реестровых ошибок в сведениях о местоположении их границ

н30У	—	—	197650,95	317907,12	Метод спутниковых геодезических измерений (определений)	$M_t = \sqrt{\frac{\Delta^2}{n}}$	—
н33У	—	—	197636,02	317903,77	Метод спутниковых геодезических измерений (определений)	$M_t = \sqrt{\frac{\Delta^2}{n}}$	—
н32У	—	—	197646,47	317858,71	Метод спутниковых геодезических измерений (определений)	$M_t = \sqrt{\frac{\Delta^2}{n}}$	—
947	197646,47	317858,71	—	—	Метод спутниковых геодезических измерений (определений)	$M_t = \sqrt{\frac{\Delta^2}{n}}$	—
934	197660,76	317864,41	—	—	Метод спутниковых геодезических измерений (определений)	$M_t = \sqrt{\frac{\Delta^2}{n}}$	—
952	197650,95	317907,12	—	—	Метод спутниковых геодезических измерений (определений)	$M_t = \sqrt{\frac{\Delta^2}{n}}$	—
953	197636,02	317903,77	—	—	Метод спутниковых геодезических измерений (определений)	$M_t = \sqrt{\frac{\Delta^2}{n}}$	—
н31У	—	—	197660,76	317864,41	Метод спутниковых геодезических измерений (определений)	$M_t = \sqrt{\frac{\Delta^2}{n}}$	—

КАРТА-ПЛАН ТЕРРИТОРИИ

Сведения об уточняемых земельных участках, необходимые для исправления реестровых ошибок в сведениях о местоположении их границ

2. Сведения о частях границ уточняемого земельного участка с кадастровым номером 05:44:000041:1797

Обозначение части границ		Горизонтальное проложение (S), м	Описание прохождения части границ	Сведения о согласовании местоположения границ(согласовано/спорное)
от т.	до т.			
1	2	3	4	5
н31У	н30У	43,82	—	согласовано
н30У	н33У	15,30	—	согласовано
н33У	н32У	46,26	—	согласовано
н32У	н31У	15,38	—	согласовано

3. Характеристики уточняемого земельного участка с кадастровым номером 05:44:000041:1797

№ п/п	Наименование характеристик земельного участка	Значение характеристики
1	2	3
1.	Сведения об адресе земельного участка	Республика Дагестан, г.Буйнакск, ул.1-я Манасаульская, уч.29 (уникальный номер в ГАР: fab58303-fb09-422e-aeb7-6fdb5dfe7941)
1.1.	Сведения об ином месте нахождения земельного участка, не являющегося объектом адресации, в структурированном виде	—
1.2.	Дополнительные сведения о месте нахождения земельного участка	—
2.	Площадь земельного участка ± величина погрешности определения(вычисления) площади (**Р ± ΔР**), **м^2**	687±9
3.	Формула, примененная для вычисления предельной погрешности определения площади земельного участка, с подставленными значениями и итоговые (вычисленные) значения (**ΔР**), м2	$\Delta P = 3,5 \cdot M_t \cdot \sqrt{P_{док}} = 3,5 \cdot 0,10 \cdot \sqrt{687} = 9$
4.	Площадь земельного участка согласно сведениям Единого государственного реестра недвижимости (**Ркад**), **м^2**	687
5.	Оценка расхождения **Р** и **Ркад (Р – Ркад), м^2**	0
6.	Предельный минимальный и максимальный размеры земельного участка (**Рмин и Рмакс), м^2**	—
7.	Кадастровый или иной государственный учетный номер (инвентарный) здания, сооружения, объекта незавершенного строительства, расположенного на земельном участке	—
8.	Вид (виды) разрешенного использования	Для индивидуальной жилой застройки
8.1.	Дополнительные сведения об использовании земельного участка	—
9.	Сведения о земельных участках (землях общего пользования, территории	—

КАРТА-ПЛАН ТЕРРИТОРИИ

Сведения об уточняемых земельных участках, необходимые для исправления реестровых ошибок в сведениях о местоположении их границ

1	2	3
	общего пользования), посредством которых обеспечивается доступ	
10.	Иные сведения	—

4. Пояснения к сведениям об уточняемом земельном участке с кадастровым номером 05:44:000041:1797 :

1.	—

1. Сведения о характерных точках границ уточняемого земельного участка с кадастровым номером 05:44:000041:1798

Система координат МСК-05 **Зона №** 1

Обозначение характерных точек границ	Координаты, м				Метод определения координат	Формулы, примененные для расчета средней квадратической погрешности определения координат характерных точек границ (M_t), с подставленными в такие формулы значениями и итоговые (вычисленные) значения M_t, м	Описание закрепления точки
	содержатся в Едином государственном реестре недвижимости		определены в результате выполнения комплексных кадастровых работ				
	X	Y	X	Y			
1	2	3	4	5	6	7	8
н40У	—	—	197682,58	317866,35	Метод спутниковых геодезических измерений (определений)	$M_t = \sqrt{\frac{\Delta^2}{n}}$	—
н39У	—	—	197671,37	317911,69	Метод спутниковых геодезических измерений (определений)	$M_t = \sqrt{\frac{\Delta^2}{n}}$	—
н29У	—	—	197665,74	317910,43	Метод спутниковых геодезических измерений (определений)	$M_t = \sqrt{\frac{\Delta^2}{n}}$	—
н28У	—	—	197675,10	317870,10	Метод спутниковых геодезических измерений (определений)	$M_t = \sqrt{\frac{\Delta^2}{n}}$	—

КАРТА-ПЛАН ТЕРРИТОРИИ

Сведения об уточняемых земельных участках, необходимые для исправления реестровых ошибок в сведениях о местоположении их границ

н31У	—	—	197660,76	317864,41	Метод спутниковых геодезических измерений (определений)	$M_t = \sqrt{\frac{\Delta^2}{n}}$	—
н291У	—	—	197664,19	317850,77	Метод спутниковых геодезических измерений (определений)	$M_t = \sqrt{\frac{\Delta^2}{n}}$	—
249	197664,19	317850,77	—	—	Метод спутниковых геодезических измерений (определений)	$M_t = \sqrt{\frac{\Delta^2}{n}}$	—
954	197682,58	317866,35	—	—	Метод спутниковых геодезических измерений (определений)	$M_t = \sqrt{\frac{\Delta^2}{n}}$	—
955	197671,37	317911,69	—	—	Метод спутниковых геодезических измерений (определений)	$M_t = \sqrt{\frac{\Delta^2}{n}}$	—
951	197665,74	317910,43	—	—	Метод спутниковых геодезических измерений (определений)	$M_t = \sqrt{\frac{\Delta^2}{n}}$	—
950	197675,10	317870,10	—	—	Метод спутниковых геодезических измерений (определений)	$M_t = \sqrt{\frac{\Delta^2}{n}}$	—
934	197660,76	317864,41	—	—	Метод спутниковых геодезических измерений (определений)	$M_t = \sqrt{\frac{\Delta^2}{n}}$	—
н40У	—	—	197682,58	317866,35	Метод спутниковых геодезических	$M_t = \sqrt{\frac{\Delta^2}{n}}$	—

КАРТА-ПЛАН ТЕРРИТОРИИ

Сведения об уточняемых земельных участках, необходимые для исправления реестровых ошибок в сведениях о местоположении их границ

					измерений (определений)		

2. Сведения о частях границ уточняемого земельного участка с кадастровым номером 05:44:000041:1798

Обозначение части границ		Горизонтальное проложение (S), м	Описание прохождения части границ	Сведения о согласовании местоположения границ(согласовано/спорное)
от т.	до т.			
1	2	3	4	5
н40У	н39У	46,71	—	согласовано
н39У	н29У	5,77	—	согласовано
н29У	н28У	41,40	—	согласовано
н28У	н31У	15,43	—	согласовано
н31У	н291У	14,06	—	согласовано
н291У	н40У	24,10	—	согласовано

3. Характеристики уточняемого земельного участка с кадастровым номером 05:44:000041:1798

№ п/п	Наименование характеристик земельного участка	Значение характеристики
1	2	3
1.	Сведения об адресе земельного участка	Республика Дагестан, г.Буйнакск, ул.1-я Манасаульская, уч.3 (уникальный номер в ГАР: fab58303-fb09-422e-aeb7-6fdb5dfe7941)
1.1.	Сведения об ином месте нахождения земельного участка, не являющегося объектом адресации, в структурированном виде	—
1.2.	Дополнительные сведения о месте нахождения земельного участка	—
2.	Площадь земельного участка ± величина погрешности определения(вычисления) площади (**Р ± ΔР**), **м^2**	468±8
3.	Формула, примененная для вычисления предельной погрешности определения площади земельного участка, с подставленными значениями и итоговые (вычисленные) значения (**ΔР**), м2	$\Delta P = 3{,}5 \cdot M_t \cdot \sqrt{P_{док}} = 3{,}5 \cdot 0{,}10 \cdot \sqrt{468} = 8$
4.	Площадь земельного участка согласно сведениям Единого государственного реестра недвижимости (**Ркад**), **м^2**	468
5.	Оценка расхождения **Р** и **Ркад (Р – Ркад), м^2**	0
6.	Предельный минимальный и максимальный размеры земельного участка (**Рмин и Рмакс), м^2**	—
7.	Кадастровый или иной государственный учетный номер (инвентарный) здания, сооружения, объекта незавершенного строительства,	—

КАРТА-ПЛАН ТЕРРИТОРИИ

Сведения об уточняемых земельных участках, необходимые для исправления реестровых ошибок в сведениях о местоположении их границ

1	2	3
	расположенного на земельном участке	
8.	Вид (виды) разрешенного использования	Для индивидуальной жилой застройки
8.1.	Дополнительные сведения об использовании земельного участка	—
9.	Сведения о земельных участках (землях общего пользования, территории общего пользования), посредством которых обеспечивается доступ	—
10.	Иные сведения	—

4. Пояснения к сведениям об уточняемом земельном участке с кадастровым номером 05:44:000041:1798 :

1.	—

1. Сведения о характерных точках границ уточняемого земельного участка с кадастровым номером 05:44:000041:1799

Система координат МСК-05 **Зона №** 1

Обозначение характерных точек границ	Координаты, м				Метод определения координат	Формулы, примененные для расчета средней квадратической погрешности определения координат характерных точек границ (M_t), с подставленными в такие формулы значениями и итоговые (вычисленные) значения M_t, м	Описание закрепления точки
	содержатся в Едином государственном реестре недвижимости		определены в результате выполнения комплексных кадастровых работ				
	X	Y	X	Y			
1	2	3	4	5	6	7	8
н32У	—	—	197646,47	317858,71	Метод спутниковых геодезических измерений (определений)	$M_t = \sqrt{\frac{\Delta^2}{n}}$	—
н33У	—	—	197636,02	317903,77	Метод спутниковых геодезических измерений (определений)	$M_t = \sqrt{\frac{\Delta^2}{n}}$	—
н34У	—	—	197621,13	317900,43	Метод спутниковых геодезических измерений (определений)	$M_t = \sqrt{\frac{\Delta^2}{n}}$	—

КАРТА-ПЛАН ТЕРРИТОРИИ

Сведения об уточняемых земельных участках, необходимые для исправления реестровых ошибок в сведениях о местоположении их границ

н35У	—	—	197632,15	317852,94	Метод спутниковых геодезических измерений (определений)	$M_t = \sqrt{\frac{\Delta^2}{n}}$	—
948	197632,15	317852,94	—	—	Метод спутниковых геодезических измерений (определений)	$M_t = \sqrt{\frac{\Delta^2}{n}}$	—
947	197646,47	317858,71	—	—	Метод спутниковых геодезических измерений (определений)	$M_t = \sqrt{\frac{\Delta^2}{n}}$	—
953	197636,02	317903,77	—	—	Метод спутниковых геодезических измерений (определений)	$M_t = \sqrt{\frac{\Delta^2}{n}}$	—
956	197621,13	317900,43	—	—	Метод спутниковых геодезических измерений (определений)	$M_t = \sqrt{\frac{\Delta^2}{n}}$	—
н32У	—	—	197646,47	317858,71	Метод спутниковых геодезических измерений (определений)	$M_t = \sqrt{\frac{\Delta^2}{n}}$	—

2. Сведения о частях границ уточняемого земельного участка с кадастровым номером 05:44:000041:1799

Обозначение части границ		Горизонтальное проложение (S), м	Описание прохождения части границ	Сведения о согласовании местоположения границ(согласовано/спорное)
от т.	до т.			
1	2	3	4	5
н32У	н33У	46,26	—	согласовано
н33У	н34У	15,26	—	согласовано
н34У	н35У	48,75	—	согласовано
н35У	н32У	15,44	—	согласовано

КАРТА-ПЛАН ТЕРРИТОРИИ

Сведения об уточняемых земельных участках, необходимые для исправления реестровых ошибок в сведениях о местоположении их границ

3. Характеристики уточняемого земельного участка с кадастровым номером 05:44:000041:1799

№ п/п	Наименование характеристик земельного участка	Значение характеристики
1	2	3
1.	Сведения об адресе земельного участка	Республика Дагестан, г.Буйнакск, ул.1-я Манасаульская, уч.30 (уникальный номер в ГАР: fab58303-fb09-422e-aeb7-6fdb5dfe7941)
1.1.	Сведения об ином месте нахождения земельного участка, не являющегося объектом адресации, в структурированном виде	—
1.2.	Дополнительные сведения о месте нахождения земельного участка	—
2.	Площадь земельного участка ± величина погрешности определения(вычисления) площади (**Р ± ΔР**), **м²**	725±9
3.	Формула, примененная для вычисления предельной погрешности определения площади земельного участка, с подставленными значениями и итоговые (вычисленные) значения (**ΔР**), м2	$\Delta P = 3{,}5 \cdot M_t \cdot \sqrt{P_{док}} = 3{,}5 \cdot 0{,}10 \cdot \sqrt{725} = 9$
4.	Площадь земельного участка согласно сведениям Единого государственного реестра недвижимости (**Ркад**), **м²**	725
5.	Оценка расхождения **Р** и **Ркад (Р – Ркад), м²**	0
6.	Предельный минимальный и максимальный размеры земельного участка (**Рмин и Рмакс), м²**	—
7.	Кадастровый или иной государственный учетный номер (инвентарный) здания, сооружения, объекта незавершенного строительства, расположенного на земельном участке	—
8.	Вид (виды) разрешенного использования	Для индивидуальной жилой застройки
8.1.	Дополнительные сведения об использовании земельного участка	—
9.	Сведения о земельных участках (землях общего пользования, территории общего пользования), посредством которых обеспечивается доступ	—
10.	Иные сведения	—

4. Пояснения к сведениям об уточняемом земельном участке с кадастровым номером 05:44:000041:1799 :

1.	—

1. Сведения о характерных точках границ уточняемого земельного участка с кадастровым номером 05:44:000041:1800

Система координат МСК-05 **Зона №** 1

КАРТА-ПЛАН ТЕРРИТОРИИ

Сведения об уточняемых земельных участках, необходимые для исправления реестровых ошибок в сведениях о местоположении их границ

Обозначение характерных точек границ	Координаты, м				Метод определения координат	Формулы, примененные для расчета средней квадратической погрешности определения координат характерных точек границ (M_t), с подставленными в такие формулы значениями и итоговые (вычисленные) значения M_t, м	Описание закрепления точки
	содержатся в Едином государственном реестре недвижимости		определены в результате выполнения комплексных кадастровых работ				
	X	Y	X	Y			
1	2	3	4	5	6	7	8
н35У	—	—	197632,15	317852,94	Метод спутниковых геодезических измерений (определений)	$M_t = \sqrt{\frac{\Delta^2}{n}}$	—
н34У	—	—	197621,13	317900,43	Метод спутниковых геодезических измерений (определений)	$M_t = \sqrt{\frac{\Delta^2}{n}}$	—
н36У	—	—	197606,18	317897,09	Метод спутниковых геодезических измерений (определений)	$M_t = \sqrt{\frac{\Delta^2}{n}}$	—
н37У	—	—	197617,84	317847,17	Метод спутниковых геодезических измерений (определений)	$M_t = \sqrt{\frac{\Delta^2}{n}}$	—
949	197617,84	317847,17	—	—	Метод спутниковых геодезических измерений (определений)	$M_t = \sqrt{\frac{\Delta^2}{n}}$	—
948	197632,15	317852,94	—	—	Метод спутниковых геодезических измерений (определений)	$M_t = \sqrt{\frac{\Delta^2}{n}}$	—

КАРТА-ПЛАН ТЕРРИТОРИИ

Сведения об уточняемых земельных участках, необходимые для исправления реестровых ошибок в сведениях о местоположении их границ

956	197621,13	317900,43	—	—	Метод спутниковых геодезических измерений (определений)	$M_t = \sqrt{\frac{\Delta^2}{n}}$	—
957	197606,18	317897,09	—	—	Метод спутниковых геодезических измерений (определений)	$M_t = \sqrt{\frac{\Delta^2}{n}}$	—
н35У	—	—	197632,15	317852,94	Метод спутниковых геодезических измерений (определений)	$M_t = \sqrt{\frac{\Delta^2}{n}}$	—

2. Сведения о частях границ уточняемого земельного участка с кадастровым номером 05:44:000041:1800

Обозначение части границ		Горизонтальное проложение (S), м	Описание прохождения части границ	Сведения о согласовании местоположения границ(согласовано/спорное)
от т.	до т.			
1	2	3	4	5
н35У	н34У	48,75	—	согласовано
н34У	н36У	15,32	—	согласовано
н36У	н37У	51,26	—	согласовано
н37У	н35У	15,43	—	согласовано

3. Характеристики уточняемого земельного участка с кадастровым номером 05:44:000041:1800

№ п/п	Наименование характеристик земельного участка	Значение характеристики
1	2	3
1.	Сведения об адресе земельного участка	Республика Дагестан, г.Буйнакск, ул.1-я Манасаульская, уч.31 (уникальный номер в ГАР: fab58303-fb09-422e-aeb7-6fdb5dfe7941)
1.1.	Сведения об ином месте нахождения земельного участка, не являющегося объектом адресации, в структурированном виде	—
1.2.	Дополнительные сведения о месте нахождения земельного участка	—
2.	Площадь земельного участка ± величина погрешности определения(вычисления) площади (**Р ± ΔР**), **м²**	764±10
3.	Формула, примененная для вычисления предельной погрешности определения площади земельного участка, с подставленными значениями и итоговые (вычисленные) значения (**ΔР**), м2	$\Delta P = 3{,}5 \cdot M_t \cdot \sqrt{P_{док}} = 3{,}5 \cdot 0{,}10 \cdot \sqrt{764} = 10$

КАРТА-ПЛАН ТЕРРИТОРИИ

Сведения об уточняемых земельных участках, необходимые для исправления реестровых ошибок в сведениях о местоположении их границ

1	2	3
4.	Площадь земельного участка согласно сведениям Единого государственного реестра недвижимости (**Ркад**), **м²**	764
5.	Оценка расхождения **Р** и **Ркад (Р – Ркад), м²**	0
6.	Предельный минимальный и максимальный размеры земельного участка (**Рмин и Рмакс), м²**	—
7.	Кадастровый или иной государственный учетный номер (инвентарный) здания, сооружения, объекта незавершенного строительства, расположенного на земельном участке	—
8.	Вид (виды) разрешенного использования	Для индивидуальной жилой застройки
8.1.	Дополнительные сведения об использовании земельного участка	—
9.	Сведения о земельных участках (землях общего пользования, территории общего пользования), посредством которых обеспечивается доступ	—
10.	Иные сведения	—

4. Пояснения к сведениям об уточняемом земельном участке с кадастровым номером 05:44:000041:1800 :

1.	—

1. Сведения о характерных точках границ уточняемого земельного участка с кадастровым номером 05:44:000041:1801

Система координат МСК-05 **Зона №** 1

Обозначение характерных точек границ	Координаты, м				Метод определения координат	Формулы, примененные для расчета средней квадратической погрешности определения координат характерных точек границ (M_t), с подставленными в такие формулы значениями и итоговые (вычисленные) значения M_t, м	Описание закрепления точки
	содержатся в Едином государственном реестре недвижимости		определены в результате выполнения комплексных кадастровых работ				
	X	Y	X	Y			
1	2	3	4	5	6	7	8
н37У	—	—	197617,84	317847,17	Метод спутниковых геодезических измерений (определений)	$M_t = \sqrt{\frac{\Delta^2}{n}}$	—

КАРТА-ПЛАН ТЕРРИТОРИИ

Сведения об уточняемых земельных участках, необходимые для исправления реестровых ошибок в сведениях о местоположении их границ

н36У	—	—	197606,18	317897,09	Метод спутниковых геодезических измерений (определений)	$M_t = \sqrt{\frac{\Delta^2}{n}}$	—
н681У	—	—	197591,56	317893,81	Метод спутниковых геодезических измерений (определений)	$M_t = \sqrt{\frac{\Delta^2}{n}}$	—
н682У	—	—	197599,19	317858,34	Метод спутниковых геодезических измерений (определений)	$M_t = \sqrt{\frac{\Delta^2}{n}}$	—
н55У	—	—	197605,97	317842,44	Метод спутниковых геодезических измерений (определений)	$M_t = \sqrt{\frac{\Delta^2}{n}}$	—
н54У	—	—	197610,23	317844,25	Метод спутниковых геодезических измерений (определений)	$M_t = \sqrt{\frac{\Delta^2}{n}}$	—
949	197617,84	317847,17	—	—	Метод спутниковых геодезических измерений (определений)	$M_t = \sqrt{\frac{\Delta^2}{n}}$	—
957	197606,18	317897,09	—	—	Метод спутниковых геодезических измерений (определений)	$M_t = \sqrt{\frac{\Delta^2}{n}}$	—
963	197591,56	317893,81	—	—	Метод спутниковых геодезических измерений (определений)	$M_t = \sqrt{\frac{\Delta^2}{n}}$	—
958	197599,19	317858,34	—	—	Метод спутниковых геодезических	$M_t = \sqrt{\frac{\Delta^2}{n}}$	—

КАРТА-ПЛАН ТЕРРИТОРИИ

Сведения об уточняемых земельных участках, необходимые для исправления реестровых ошибок в сведениях о местоположении их границ

					измерений (определений)		
945	197605,97	317842,44	—	—	Метод спутниковых геодезических измерений (определений)	$M_t = \sqrt{\frac{\Delta^2}{n}}$	—
944	197610,23	317844,25	—	—	Метод спутниковых геодезических измерений (определений)	$M_t = \sqrt{\frac{\Delta^2}{n}}$	—
н37У	—	—	197617,84	317847,17	Метод спутниковых геодезических измерений (определений)	$M_t = \sqrt{\frac{\Delta^2}{n}}$	—

2. Сведения о частях границ уточняемого земельного участка с кадастровым номером 05:44:000041:1801

Обозначение части границ		Горизонтальное проложение (S), м	Описание прохождения части границ	Сведения о согласовании местоположения границ(согласовано/спорное)
от т.	до т.			
1	2	3	4	5
н37У	н36У	51,26	—	согласовано
н36У	н681У	14,98	—	согласовано
н681У	н682У	36,28	—	согласовано
н682У	н55У	17,29	—	согласовано
н55У	н54У	4,63	—	согласовано
н54У	н37У	8,15	—	согласовано

3. Характеристики уточняемого земельного участка с кадастровым номером 05:44:000041:1801

№ п/п	Наименование характеристик земельного участка	Значение характеристики
1	2	3
1.	Сведения об адресе земельного участка	Республика Дагестан, г.Буйнакск, ул.1-я Манасаульская, уч.32 (уникальный номер в ГАР: fab58303-fb09-422e-aeb7-6fdb5dfe7941)
1.1.	Сведения об ином месте нахождения земельного участка, не являющегося объектом адресации, в структурированном виде	—
1.2.	Дополнительные сведения о месте нахождения земельного участка	—

КАРТА-ПЛАН ТЕРРИТОРИИ

Сведения об уточняемых земельных участках, необходимые для исправления реестровых ошибок в сведениях о местоположении их границ

1	2	3
2.	Площадь земельного участка ± величина погрешности определения(вычисления) площади (**Р ± ΔР**), **м²**	782±10
3.	Формула, примененная для вычисления предельной погрешности определения площади земельного участка, с подставленными значениями и итоговые (вычисленные) значения (**ΔР**), м2	$\Delta P = 3{,}5 \cdot M_t \cdot \sqrt{P_{док}} = 3{,}5 \cdot 0{,}10 \cdot \sqrt{782} = 10$
4.	Площадь земельного участка согласно сведениям Единого государственного реестра недвижимости (**Ркад**), **м²**	782
5.	Оценка расхождения **Р** и **Ркад (Р – Ркад), м²**	0
6.	Предельный минимальный и максимальный размеры земельного участка (**Рмин и Рмакс), м²**	—
7.	Кадастровый или иной государственный учетный номер (инвентарный) здания, сооружения, объекта незавершенного строительства, расположенного на земельном участке	—
8.	Вид (виды) разрешенного использования	Для индивидуальной жилой застройки
8.1.	Дополнительные сведения об использовании земельного участка	—
9.	Сведения о земельных участках (землях общего пользования, территории общего пользования), посредством которых обеспечивается доступ	—
10.	Иные сведения	—

4. Пояснения к сведениям об уточняемом земельном участке с кадастровым номером 05:44:000041:1801 :

1.	—

1. Сведения о характерных точках границ уточняемого земельного участка с кадастровым номером 05:44:000041:1802

Система координат МСК-05 **Зона №** 1

Обозначение характерных точек границ	Координаты, м				Метод определения координат	Формулы, примененные для расчета средней квадратической погрешности определения координат характерных точек границ (M_t), с подставленными в такие формулы значениями и итоговые (вычисленные) значения M_t, м	Описание закрепления точки
	содержатся в Едином государственном реестре недвижимости		определены в результате выполнения комплексных кадастровых работ				
	X	Y	X	Y			
1	2	3	4	5	6	7	8

КАРТА-ПЛАН ТЕРРИТОРИИ

Сведения об уточняемых земельных участках, необходимые для исправления реестровых ошибок в сведениях о местоположении их границ

н55У	—	—	197605,97	317842,44	Метод спутниковых геодезических измерений (определений)	$M_t = \sqrt{\frac{\Delta^2}{n}}$	—
н682У	—	—	197599,19	317858,34	Метод спутниковых геодезических измерений (определений)	$M_t = \sqrt{\frac{\Delta^2}{n}}$	—
н57У	—	—	197581,56	317850,96	Метод спутниковых геодезических измерений (определений)	$M_t = \sqrt{\frac{\Delta^2}{n}}$	—
н60У	—	—	197561,69	317842,46	Метод спутниковых геодезических измерений (определений)	$M_t = \sqrt{\frac{\Delta^2}{n}}$	—
н56У	—	—	197570,50	317828,09	Метод спутниковых геодезических измерений (определений)	$M_t = \sqrt{\frac{\Delta^2}{n}}$	—
945	197605,97	317842,44	—	—	Метод спутниковых геодезических измерений (определений)	$M_t = \sqrt{\frac{\Delta^2}{n}}$	—
958	197599,19	317858,34	—	—	Метод спутниковых геодезических измерений (определений)	$M_t = \sqrt{\frac{\Delta^2}{n}}$	—
959	197581,56	317850,96	—	—	Метод спутниковых геодезических измерений (определений)	$M_t = \sqrt{\frac{\Delta^2}{n}}$	—
960	197561,69	317842,46	—	—	Метод спутниковых геодезических	$M_t = \sqrt{\frac{\Delta^2}{n}}$	—

КАРТА-ПЛАН ТЕРРИТОРИИ

Сведения об уточняемых земельных участках, необходимые для исправления реестровых ошибок в сведениях о местоположении их границ

					измерений (определений)		
946	197570,50	317828,09	—	—	Метод спутниковых геодезических измерений (определений)	$M_t = \sqrt{\frac{\Delta^2}{n}}$	—
н55У	—	—	197605,97	317842,44	Метод спутниковых геодезических измерений (определений)	$M_t = \sqrt{\frac{\Delta^2}{n}}$	—

2. Сведения о частях границ уточняемого земельного участка с кадастровым номером 05:44:000041:1802

Обозначение части границ		Горизонтальное проложение (S), м	Описание прохождения части границ	Сведения о согласовании местоположения границ(согласовано/спорное)
от т.	до т.			
1	2	3	4	5
н55У	н682У	17,29	—	согласовано
н682У	н57У	19,11	—	согласовано
н57У	н60У	21,61	—	согласовано
н60У	н56У	16,86	—	согласовано
н56У	н55У	38,26	—	согласовано

3. Характеристики уточняемого земельного участка с кадастровым номером 05:44:000041:1802

№ п/п	Наименование характеристик земельного участка	Значение характеристики
1	2	3
1.	Сведения об адресе земельного участка	Республика Дагестан, г.Буйнакск, ул.1-я Манасаульская, уч.33 (уникальный номер в ГАР: fab58303-fb09-422e-aeb7-6fdb5dfe7941)
1.1.	Сведения об ином месте нахождения земельного участка, не являющегося объектом адресации, в структурированном виде	—
1.2.	Дополнительные сведения о месте нахождения земельного участка	—
2.	Площадь земельного участка ± величина погрешности определения(вычисления) площади (**Р ± ΔР**), **м^2**	672±9
3.	Формула, примененная для вычисления предельной погрешности определения площади земельного участка, с подставленными значениями и итоговые (вычисленные) значения (**ΔР**), м2	$\Delta P = 3{,}5 \cdot M_t \cdot \sqrt{P_{док}} = 3{,}5 \cdot 0{,}10 \cdot \sqrt{672} = 9$

КАРТА-ПЛАН ТЕРРИТОРИИ

Сведения об уточняемых земельных участках, необходимые для исправления реестровых ошибок в сведениях о местоположении их границ

1	2	3
4.	Площадь земельного участка согласно сведениям Единого государственного реестра недвижимости (**Ркад**), **м^2**	672
5.	Оценка расхождения **Р** и **Ркад (Р – Ркад), м^2**	0
6.	Предельный минимальный и максимальный размеры земельного участка (**Рмин и Рмакс), м^2**	—
7.	Кадастровый или иной государственный учетный номер (инвентарный) здания, сооружения, объекта незавершенного строительства, расположенного на земельном участке	—
8.	Вид (виды) разрешенного использования	Для индивидуальной жилой застройки
8.1.	Дополнительные сведения об использовании земельного участка	—
9.	Сведения о земельных участках (землях общего пользования, территории общего пользования), посредством которых обеспечивается доступ	—
10.	Иные сведения	—

4. Пояснения к сведениям об уточняемом земельном участке с кадастровым номером 05:44:000041:1802 :

1.	—

1. Сведения о характерных точках границ уточняемого земельного участка с кадастровым номером 05:44:000041:1803

Система координат МСК-05 **Зона №** 1

Обозначение характерных точек границ	Координаты, м				Метод определения координат	Формулы, примененные для расчета средней квадратической погрешности определения координат характерных точек границ (M_t), с подставленными в такие формулы значениями и итоговые (вычисленные) значения M_t, м	Описание закрепления точки
	содержатся в Едином государственном реестре недвижимости		определены в результате выполнения комплексных кадастровых работ				
	X	Y	X	Y			
1	2	3	4	5	6	7	8
н682У	—	—	197599,19	317858,34	Метод спутниковых геодезических измерений (определений)	$M_t = \sqrt{\frac{\Delta^2}{n}}$	—

КАРТА-ПЛАН ТЕРРИТОРИИ

Сведения об уточняемых земельных участках, необходимые для исправления реестровых ошибок в сведениях о местоположении их границ

н681У	—	—	197591,56	317893,81	Метод спутниковых геодезических измерений (определений)	$M_t = \sqrt{\frac{\Delta^2}{n}}$	—
н61У	—	—	197572,72	317889,59	Метод спутниковых геодезических измерений (определений)	$M_t = \sqrt{\frac{\Delta^2}{n}}$	—
н58У	—	—	197577,17	317869,33	Метод спутниковых геодезических измерений (определений)	$M_t = \sqrt{\frac{\Delta^2}{n}}$	—
н57У	—	—	197581,56	317850,96	Метод спутниковых геодезических измерений (определений)	$M_t = \sqrt{\frac{\Delta^2}{n}}$	—
958	197599,19	317858,34	—	—	Метод спутниковых геодезических измерений (определений)	$M_t = \sqrt{\frac{\Delta^2}{n}}$	—
963	197591,56	317893,81	—	—	Метод спутниковых геодезических измерений (определений)	$M_t = \sqrt{\frac{\Delta^2}{n}}$	—
964	197572,72	317889,59	—	—	Метод спутниковых геодезических измерений (определений)	$M_t = \sqrt{\frac{\Delta^2}{n}}$	—
961	197577,17	317869,33	—	—	Метод спутниковых геодезических измерений (определений)	$M_t = \sqrt{\frac{\Delta^2}{n}}$	—
959	197581,56	317850,96	—	—	Метод спутниковых геодезических	$M_t = \sqrt{\frac{\Delta^2}{n}}$	—

КАРТА-ПЛАН ТЕРРИТОРИИ

Сведения об уточняемых земельных участках, необходимые для исправления реестровых ошибок в сведениях о местоположении их границ

					измерений (определений)		
н682У		—	—	197599,19	317858,34	Метод спутниковых геодезических измерений (определений)	$M_t = \sqrt{\frac{\Delta^2}{n}}$ —

2. Сведения о частях границ уточняемого земельного участка с кадастровым номером 05:44:000041:1803

Обозначение части границ		Горизонтальное проложение (S), м	Описание прохождения части границ	Сведения о согласовании местоположения границ(согласовано/спорное)
от т.	до т.			
1	2	3	4	5
н682У	н681У	36,28	—	согласовано
н681У	н61У	19,31	—	согласовано
н61У	н58У	20,74	—	согласовано
н58У	н57У	18,89	—	согласовано
н57У	н682У	19,11	—	согласовано

3. Характеристики уточняемого земельного участка с кадастровым номером 05:44:000041:1803

№ п/п	Наименование характеристик земельного участка	Значение характеристики
1	2	3
1.	Сведения об адресе земельного участка	Республика Дагестан, г.Буйнакск, ул.1-я Манасаульская, уч.34 (уникальный номер в ГАР: fab58303-fb09-422e-aeb7-6fdb5dfe7941)
1.1.	Сведения об ином месте нахождения земельного участка, не являющегося объектом адресации, в структурированном виде	—
1.2.	Дополнительные сведения о месте нахождения земельного участка	—
2.	Площадь земельного участка ± величина погрешности определения(вычисления) площади (**Р ± ΔР**), **м²**	727±9
3.	Формула, примененная для вычисления предельной погрешности определения площади земельного участка, с подставленными значениями и итоговые (вычисленные) значения (**ΔР**), м2	$\Delta P = 3,5 \cdot M_t \cdot \sqrt{P_{док}} = 3,5 \cdot 0,10 \cdot \sqrt{727} = 9$
4.	Площадь земельного участка согласно сведениям Единого государственного реестра недвижимости (**Ркад**), **м²**	727
5.	Оценка расхождения **Р** и **Ркад (Р – Ркад), м²**	0
6.	Предельный минимальный и максимальный размеры земельного участка	—

КАРТА-ПЛАН ТЕРРИТОРИИ

Сведения об уточняемых земельных участках, необходимые для исправления реестровых ошибок в сведениях о местоположении их границ

1	2	3
	(**Рмин и Рмакс), м^2**	
7.	Кадастровый или иной государственный учетный номер (инвентарный) здания, сооружения, объекта незавершенного строительства, расположенного на земельном участке	—
8.	Вид (виды) разрешенного использования	Для индивидуальной жилой застройки
8.1.	Дополнительные сведения об использовании земельного участка	—
9.	Сведения о земельных участках (землях общего пользования, территории общего пользования), посредством которых обеспечивается доступ	—
10.	Иные сведения	—

4. Пояснения к сведениям об уточняемом земельном участке с кадастровым номером 05:44:000041:1803 :

1.	—

1. Сведения о характерных точках границ уточняемого земельного участка с кадастровым номером 05:44:000041:1804

Система координат МСК-05 **Зона №** 1

Обозначение характерных точек границ	Координаты, м				Метод определения координат	Формулы, примененные для расчета средней квадратической погрешности определения координат характерных точек границ (M_t), с подставленными в такие формулы значениями и итоговые (вычисленные) значения M_t, м	Описание закрепления точки
	содержатся в Едином государственном реестре недвижимости		определены в результате выполнения комплексных кадастровых работ				
	X	Y	X	Y			
1	2	3	4	5	6	7	8
н57У	—	—	197581,56	317850,96	Метод спутниковых геодезических измерений (определений)	$M_t = \sqrt{\frac{\Delta^2}{n}}$	—
н58У	—	—	197577,17	317869,33	Метод спутниковых геодезических измерений (определений)	$M_t = \sqrt{\frac{\Delta^2}{n}}$	—

КАРТА-ПЛАН ТЕРРИТОРИИ

Сведения об уточняемых земельных участках, необходимые для исправления реестровых ошибок в сведениях о местоположении их границ

н59У	—	—	197551,81	317858,58	Метод спутниковых геодезических измерений (определений)	$M_t = \sqrt{\frac{\Delta^2}{n}}$	—
н60У	—	—	197561,69	317842,46	Метод спутниковых геодезических измерений (определений)	$M_t = \sqrt{\frac{\Delta^2}{n}}$	—
959	197581,56	317850,96	—	—	Метод спутниковых геодезических измерений (определений)	$M_t = \sqrt{\frac{\Delta^2}{n}}$	—
961	197577,17	317869,33	—	—	Метод спутниковых геодезических измерений (определений)	$M_t = \sqrt{\frac{\Delta^2}{n}}$	—
962	197551,81	317858,58	—	—	Метод спутниковых геодезических измерений (определений)	$M_t = \sqrt{\frac{\Delta^2}{n}}$	—
960	197561,69	317842,46	—	—	Метод спутниковых геодезических измерений (определений)	$M_t = \sqrt{\frac{\Delta^2}{n}}$	—
н57У	—	—	197581,56	317850,96	Метод спутниковых геодезических измерений (определений)	$M_t = \sqrt{\frac{\Delta^2}{n}}$	—

2. Сведения о частях границ уточняемого земельного участка с кадастровым номером 05:44:000041:1804

Обозначение части границ		Горизонтальное проложение (S), м	Описание прохождения части границ	Сведения о согласовании местоположения границ(согласовано/спорное)
от т.	до т.			
1	2	3	4	5
н57У	н58У	18,89	—	согласовано

КАРТА-ПЛАН ТЕРРИТОРИИ

Сведения об уточняемых земельных участках, необходимые для исправления реестровых ошибок в сведениях о местоположении их границ

н58У	н59У	27,54	—	согласовано
н59У	н60У	18,91	—	согласовано
н60У	н57У	21,61	—	согласовано

3. Характеристики уточняемого земельного участка с кадастровым номером 05:44:000041:1804

№ п/п	Наименование характеристик земельного участка	Значение характеристики
1	2	3
1.	Сведения об адресе земельного участка	Республика Дагестан, г.Буйнакск, ул.1-я Манасаульская, уч.35 (уникальный номер в ГАР: fab58303-fb09-422e-aeb7-6fdb5dfe7941)
1.1.	Сведения об ином месте нахождения земельного участка, не являющегося объектом адресации, в структурированном виде	—
1.2.	Дополнительные сведения о месте нахождения земельного участка	—
2.	Площадь земельного участка ± величина погрешности определения(вычисления) площади (**Р ± ΔР**), **м^2**	459±7
3.	Формула, примененная для вычисления предельной погрешности определения площади земельного участка, с подставленными значениями и итоговые (вычисленные) значения (**ΔР**), м2	$\Delta P = 3,5 \cdot M_t \cdot \sqrt{P_{док}} = 3,5 \cdot 0,10 \cdot \sqrt{459} = 7$
4.	Площадь земельного участка согласно сведениям Единого государственного реестра недвижимости (**Ркад**), **м^2**	459
5.	Оценка расхождения **Р** и **Ркад (Р – Ркад), м^2**	0
6.	Предельный минимальный и максимальный размеры земельного участка (**Рмин и Рмакс), м^2**	—
7.	Кадастровый или иной государственный учетный номер (инвентарный) здания, сооружения, объекта незавершенного строительства, расположенного на земельном участке	—
8.	Вид (виды) разрешенного использования	Для индивидуальной жилой застройки
8.1.	Дополнительные сведения об использовании земельного участка	—
9.	Сведения о земельных участках (землях общего пользования, территории общего пользования), посредством которых обеспечивается доступ	—
10.	Иные сведения	—

4. Пояснения к сведениям об уточняемом земельном участке с кадастровым номером 05:44:000041:1804 :

1.	—

1. Сведения о характерных точках границ уточняемого земельного участка с кадастровым номером 05:44:000041:1805

КАРТА-ПЛАН ТЕРРИТОРИИ

Сведения об уточняемых земельных участках, необходимые для исправления реестровых ошибок в сведениях о местоположении их границ

Система координат МСК-05 **Зона № 1**

Обозначение характерных точек границ	Координаты, м				Метод определения координат	Формулы, примененные для расчета средней квадратической погрешности определения координат характерных точек границ (M_t), с подставленными в такие формулы значениями и итоговые (вычисленные) значения M_t, м	Описание закрепления точки
	содержатся в Едином государственном реестре недвижимости		определены в результате выполнения комплексных кадастровых работ				
	X	Y	X	Y			
1	2	3	4	5	6	7	8
н58У	—	—	197577,17	317869,33	Метод спутниковых геодезических измерений (определений)	$M_t = \sqrt{\frac{\Delta^2}{n}}$	—
н61У	—	—	197572,72	317889,59	Метод спутниковых геодезических измерений (определений)	$M_t = \sqrt{\frac{\Delta^2}{n}}$	—
н62У	—	—	197545,65	317883,52	Метод спутниковых геодезических измерений (определений)	$M_t = \sqrt{\frac{\Delta^2}{n}}$	—
н63У	—	—	197545,77	317868,44	Метод спутниковых геодезических измерений (определений)	$M_t = \sqrt{\frac{\Delta^2}{n}}$	—
н59У	—	—	197551,81	317858,58	Метод спутниковых геодезических измерений (определений)	$M_t = \sqrt{\frac{\Delta^2}{n}}$	—
962	197551,81	317858,58	—	—	Метод спутниковых геодезических измерений (определений)	$M_t = \sqrt{\frac{\Delta^2}{n}}$	—

КАРТА-ПЛАН ТЕРРИТОРИИ

Сведения об уточняемых земельных участках, необходимые для исправления реестровых ошибок в сведениях о местоположении их границ

961	197577,17	317869,33	—	—	Метод спутниковых геодезических измерений (определений)	$M_t = \sqrt{\frac{\Delta^2}{n}}$	—
964	197572,72	317889,59	—	—	Метод спутниковых геодезических измерений (определений)	$M_t = \sqrt{\frac{\Delta^2}{n}}$	—
967	197545,65	317883,52	—	—	Метод спутниковых геодезических измерений (определений)	$M_t = \sqrt{\frac{\Delta^2}{n}}$	—
968	197545,77	317868,44	—	—	Метод спутниковых геодезических измерений (определений)	$M_t = \sqrt{\frac{\Delta^2}{n}}$	—
н58У	—	—	197577,17	317869,33	Метод спутниковых геодезических измерений (определений)	$M_t = \sqrt{\frac{\Delta^2}{n}}$	—

2. Сведения о частях границ уточняемого земельного участка с кадастровым номером 05:44:000041:1805

Обозначение части границ		Горизонтальное проложение (S), м	Описание прохождения части границ	Сведения о согласовании местоположения границ(согласовано/спорное)
от т.	до т.			
1	2	3	4	5
н58У	н61У	20,74	—	согласовано
н61У	н62У	27,74	—	согласовано
н62У	н63У	15,08	—	согласовано
н63У	н59У	11,56	—	согласовано
н59У	н58У	27,54	—	согласовано

3. Характеристики уточняемого земельного участка с кадастровым номером 05:44:000041:1805

№ п/п	Наименование характеристик земельного участка	Значение характеристики
1	2	3
1.	Сведения об адресе земельного участка	Республика Дагестан, г.Буйнакск, ул.1-я Манасаульская, уч.36

КАРТА-ПЛАН ТЕРРИТОРИИ

Сведения об уточняемых земельных участках, необходимые для исправления реестровых ошибок в сведениях о местоположении их границ

1	2	3
		(уникальный номер в ГАР: fab58303-fb09-422e-aeb7-6fdb5dfe7941)
1.1.	Сведения об ином месте нахождения земельного участка, не являющегося объектом адресации, в структурированном виде	—
1.2.	Дополнительные сведения о месте нахождения земельного участка	—
2.	Площадь земельного участка ± величина погрешности определения(вычисления) площади (**Р ± ΔР**), **м^2**	682±9
3.	Формула, примененная для вычисления предельной погрешности определения площади земельного участка, с подставленными значениями и итоговые (вычисленные) значения (**ΔР**), м2	$\Delta P = 3{,}5 \cdot M_t \cdot \sqrt{P_{док}} = 3{,}5 \cdot 0{,}10 \cdot \sqrt{682} = 9$
4.	Площадь земельного участка согласно сведениям Единого государственного реестра недвижимости (**Ркад**), **м^2**	682
5.	Оценка расхождения **Р** и **Ркад (Р – Ркад), м^2**	0
6.	Предельный минимальный и максимальный размеры земельного участка (**Рмин и Рмакс), м^2**	—
7.	Кадастровый или иной государственный учетный номер (инвентарный) здания, сооружения, объекта незавершенного строительства, расположенного на земельном участке	—
8.	Вид (виды) разрешенного использования	Для индивидуальной жилой застройки
8.1.	Дополнительные сведения об использовании земельного участка	—
9.	Сведения о земельных участках (землях общего пользования, территории общего пользования), посредством которых обеспечивается доступ	—
10.	Иные сведения	—

4. Пояснения к сведениям об уточняемом земельном участке с кадастровым номером 05:44:000041:1805 :

1.	—

1. Сведения о характерных точках границ уточняемого земельного участка с кадастровым номером 05:44:000041:1806

Система координат МСК-05 **Зона №** 1

КАРТА-ПЛАН ТЕРРИТОРИИ

Сведения об уточняемых земельных участках, необходимые для исправления реестровых ошибок в сведениях о местоположении их границ

Обозначение характерных точек границ	Координаты, м				Метод определения координат	Формулы, примененные для расчета средней квадратической погрешности определения координат характерных точек границ (M_t), с подставленными в такие формулы значениями и итоговые (вычисленные) значения M_t, м	Описание закрепления точки
	содержатся в Едином государственном реестре недвижимости		определены в результате выполнения комплексных кадастровых работ				
	X	Y	X	Y			
1	2	3	4	5	6	7	8
н686У	—	—	197617,32	317735,39	Метод спутниковых геодезических измерений (определений)	$M_t = \sqrt{\frac{\Delta^2}{n}}$	—
н687У	—	—	197600,95	317768,34	Метод спутниковых геодезических измерений (определений)	$M_t = \sqrt{\frac{\Delta^2}{n}}$	—
н688У	—	—	197581,02	317757,00	Метод спутниковых геодезических измерений (определений)	$M_t = \sqrt{\frac{\Delta^2}{n}}$	—
н689У	—	—	197594,31	317736,72	Метод спутниковых геодезических измерений (определений)	$M_t = \sqrt{\frac{\Delta^2}{n}}$	—
н690У	—	—	197601,35	317744,65	Метод спутниковых геодезических измерений (определений)	$M_t = \sqrt{\frac{\Delta^2}{n}}$	—
н691У	—	—	197614,34	317733,05	Метод спутниковых геодезических измерений (определений)	$M_t = \sqrt{\frac{\Delta^2}{n}}$	—

КАРТА-ПЛАН ТЕРРИТОРИИ

Сведения об уточняемых земельных участках, необходимые для исправления реестровых ошибок в сведениях о местоположении их границ

969	197617,89	317734,29	—	—	Метод спутниковых геодезических измерений (определений)	$M_t = \sqrt{\frac{\Delta^2}{n}}$	—
970	197601,54	317767,21	—	—	Метод спутниковых геодезических измерений (определений)	$M_t = \sqrt{\frac{\Delta^2}{n}}$	—
971	197581,88	317755,64	—	—	Метод спутниковых геодезических измерений (определений)	$M_t = \sqrt{\frac{\Delta^2}{n}}$	—
972	197595,24	317735,89	—	—	Метод спутниковых геодезических измерений (определений)	$M_t = \sqrt{\frac{\Delta^2}{n}}$	—
973	197601,92	317743,55	—	—	Метод спутниковых геодезических измерений (определений)	$M_t = \sqrt{\frac{\Delta^2}{n}}$	—
974	197614,91	317731,95	—	—	Метод спутниковых геодезических измерений (определений)	$M_t = \sqrt{\frac{\Delta^2}{n}}$	—
н686У	—	—	197617,32	317735,39	Метод спутниковых геодезических измерений (определений)	$M_t = \sqrt{\frac{\Delta^2}{n}}$	—

2. Сведения о частях границ уточняемого земельного участка с кадастровым номером 05:44:000041:1806

Обозначение части границ		Горизонтальное проложение (S), м	Описание прохождения части границ	Сведения о согласовании местоположения границ(согласовано/спорное)
от т.	до т.			
1	2	3	4	5
н686У	н687У	36,79	—	согласовано

КАРТА-ПЛАН ТЕРРИТОРИИ

Сведения об уточняемых земельных участках, необходимые для исправления реестровых ошибок в сведениях о местоположении их границ

н687У	н688У	22,93	—	согласовано
н688У	н689У	24,25	—	согласовано
н689У	н690У	10,60	—	согласовано
н690У	н691У	17,42	—	согласовано
н691У	н686У	3,79	—	согласовано

3. Характеристики уточняемого земельного участка с кадастровым номером 05:44:000041:1806

№ п/п	Наименование характеристик земельного участка	Значение характеристики
1	2	3
1.	Сведения об адресе земельного участка	Республика Дагестан, г.Буйнакск, ул.1-я Манасаульская, уч.37 (уникальный номер в ГАР: fab58303-fb09-422e-aeb7-6fdb5dfe7941)
1.1.	Сведения об ином месте нахождения земельного участка, не являющегося объектом адресации, в структурированном виде	—
1.2.	Дополнительные сведения о месте нахождения земельного участка	—
2.	Площадь земельного участка ± величина погрешности определения(вычисления) площади (**Р ± ΔР**), **м^2**	582±8
3.	Формула, примененная для вычисления предельной погрешности определения площади земельного участка, с подставленными значениями и итоговые (вычисленные) значения (**ΔР**), м2	$\Delta P = 3{,}5 \cdot M_t \cdot \sqrt{P_{док}} = 3{,}5 \cdot 0{,}10 \cdot \sqrt{572} = 8$
4.	Площадь земельного участка согласно сведениям Единого государственного реестра недвижимости (**Ркад**), **м^2**	572
5.	Оценка расхождения **Р** и **Ркад (Р – Ркад), м^2**	10
6.	Предельный минимальный и максимальный размеры земельного участка (**Рмин и Рмакс), м^2**	—
7.	Кадастровый или иной государственный учетный номер (инвентарный) здания, сооружения, объекта незавершенного строительства, расположенного на земельном участке	—
8.	Вид (виды) разрешенного использования	Для индивидуальной жилой застройки
8.1.	Дополнительные сведения об использовании земельного участка	—
9.	Сведения о земельных участках (землях общего пользования, территории общего пользования), посредством которых обеспечивается доступ	—
10.	Иные сведения	—

КАРТА-ПЛАН ТЕРРИТОРИИ

Сведения об уточняемых земельных участках, необходимые для исправления реестровых ошибок в сведениях о местоположении их границ

4. Пояснения к сведениям об уточняемом земельном участке с кадастровым номером 05:44:000041:1806 :

1.	—

1. Сведения о характерных точках границ уточняемого земельного участка с кадастровым номером 05:44:000041:1807

Система координат МСК-05 **Зона № 1**

Обозначение характерных точек границ	Координаты, м				Метод определения координат	Формулы, примененные для расчета средней квадратической погрешности определения координат характерных точек границ (M_t), с подставленными в такие формулы значениями и итоговые (вычисленные) значения M_t, м	Описание закрепления точки
	содержатся в Едином государственном реестре недвижимости		определены в результате выполнения комплексных кадастровых работ				
	X	Y	X	Y			
1	2	3	4	5	6	7	8
н24У	—	—	197716,86	317903,22	Метод спутниковых геодезических измерений (определений)	$M_t = \sqrt{\frac{\Delta^2}{n}}$	—
н25У	—	—	197711,78	317917,27	Метод спутниковых геодезических измерений (определений)	$M_t = \sqrt{\frac{\Delta^2}{n}}$	—
н26У	—	—	197691,17	317916,13	Метод спутниковых геодезических измерений (определений)	$M_t = \sqrt{\frac{\Delta^2}{n}}$	—
н27У	—	—	197696,39	317888,21	Метод спутниковых геодезических измерений (определений)	$M_t = \sqrt{\frac{\Delta^2}{n}}$	—
978	197696,39	317888,21	—	—	Метод спутниковых геодезических измерений (определений)	$M_t = \sqrt{\frac{\Delta^2}{n}}$	—

КАРТА-ПЛАН ТЕРРИТОРИИ

Сведения об уточняемых земельных участках, необходимые для исправления реестровых ошибок в сведениях о местоположении их границ

979	197716,86	317903,22	—	—	Метод спутниковых геодезических измерений (определений)	$M_t = \sqrt{\frac{\Delta^2}{n}}$	—
980	197711,78	317917,27	—	—	Метод спутниковых геодезических измерений (определений)	$M_t = \sqrt{\frac{\Delta^2}{n}}$	—
981	197691,17	317916,13	—	—	Метод спутниковых геодезических измерений (определений)	$M_t = \sqrt{\frac{\Delta^2}{n}}$	—
н24У	—	—	197716,86	317903,22	Метод спутниковых геодезических измерений (определений)	$M_t = \sqrt{\frac{\Delta^2}{n}}$	—

2. Сведения о частях границ уточняемого земельного участка с кадастровым номером 05:44:000041:1807

Обозначение части границ		Горизонтальное проложение (S), м	Описание прохождения части границ	Сведения о согласовании местоположения границ(согласовано/спорное)
от т.	до т.			
1	2	3	4	5
н24У	н25У	14,94	—	согласовано
н25У	н26У	20,64	—	согласовано
н26У	н27У	28,40	—	согласовано
н27У	н24У	25,38	—	согласовано

3. Характеристики уточняемого земельного участка с кадастровым номером 05:44:000041:1807

№ п/п	Наименование характеристик земельного участка	Значение характеристики
1	2	3
1.	Сведения об адресе земельного участка	Республика Дагестан, г.Буйнакск, ул.1-я Манасаульская, уч.4 (уникальный номер в ГАР: fab58303-fb09-422e-aeb7-6fdb5dfe7941)
1.1.	Сведения об ином месте нахождения земельного участка, не являющегося объектом адресации, в структурированном виде	—
1.2.	Дополнительные сведения о месте нахождения земельного участка	—
2.	Площадь земельного участка ± величина погрешности	473±8

КАРТА-ПЛАН ТЕРРИТОРИИ

Сведения об уточняемых земельных участках, необходимые для исправления реестровых ошибок в сведениях о местоположении их границ

1	2	3
	определения(вычисления) площади (**Р ± ΔР**), **м²**	
3.	Формула, примененная для вычисления предельной погрешности определения площади земельного участка, с подставленными значениями и итоговые (вычисленные) значения (**ΔР**), м2	$\Delta P = 3{,}5 \cdot M_t \cdot \sqrt{P_{док}} = 3{,}5 \cdot 0{,}10 \cdot \sqrt{473} = 8$
4.	Площадь земельного участка согласно сведениям Единого государственного реестра недвижимости (**Ркад**), **м²**	473
5.	Оценка расхождения **Р** и **Ркад (Р – Ркад), м²**	0
6.	Предельный минимальный и максимальный размеры земельного участка (**Рмин и Рмакс), м²**	—
7.	Кадастровый или иной государственный учетный номер (инвентарный) здания, сооружения, объекта незавершенного строительства, расположенного на земельном участке	—
8.	Вид (виды) разрешенного использования	Для индивидуальной жилой застройки
8.1.	Дополнительные сведения об использовании земельного участка	—
9.	Сведения о земельных участках (землях общего пользования, территории общего пользования), посредством которых обеспечивается доступ	—
10.	Иные сведения	—

4. Пояснения к сведениям об уточняемом земельном участке с кадастровым номером 05:44:000041:1807 :

1.	—

1. Сведения о характерных точках границ уточняемого земельного участка с кадастровым номером 05:44:000041:1808

Система координат МСК-05 **Зона №** 1

Обозначение характерных точек границ	Координаты, м				Метод определения координат	Формулы, примененные для расчета средней квадратической погрешности определения координат характерных точек границ (M_t), с подставленными в такие формулы значениями и итоговые (вычисленные) значения M_t, м	Описание закрепления точки
	содержатся в Едином государственном реестре недвижимости		определены в результате выполнения комплексных кадастровых работ				
	X	Y	X	Y			
1	2	3	4	5	6	7	8

КАРТА-ПЛАН ТЕРРИТОРИИ

Сведения об уточняемых земельных участках, необходимые для исправления реестровых ошибок в сведениях о местоположении их границ

н38У	—	—	197693,68	317881,46	Метод спутниковых геодезических измерений (определений)	$M_t = \sqrt{\frac{\Delta^2}{n}}$	—
н27У	—	—	197696,39	317888,21	Метод спутниковых геодезических измерений (определений)	$M_t = \sqrt{\frac{\Delta^2}{n}}$	—
н26У	—	—	197691,17	317916,13	Метод спутниковых геодезических измерений (определений)	$M_t = \sqrt{\frac{\Delta^2}{n}}$	—
н39У	—	—	197671,37	317911,69	Метод спутниковых геодезических измерений (определений)	$M_t = \sqrt{\frac{\Delta^2}{n}}$	—
н40У	—	—	197682,58	317866,35	Метод спутниковых геодезических измерений (определений)	$M_t = \sqrt{\frac{\Delta^2}{n}}$	—
н41У	—	—	197691,30	317873,74	Метод спутниковых геодезических измерений (определений)	$M_t = \sqrt{\frac{\Delta^2}{n}}$	—
954	197682,58	317866,35	—	—	Метод спутниковых геодезических измерений (определений)	$M_t = \sqrt{\frac{\Delta^2}{n}}$	—
248	197691,30	317873,74	—	—	Метод спутниковых геодезических измерений (определений)	$M_t = \sqrt{\frac{\Delta^2}{n}}$	—
1057	197693,68	317881,46	—	—	Метод спутниковых геодезических	$M_t = \sqrt{\frac{\Delta^2}{n}}$	—

КАРТА-ПЛАН ТЕРРИТОРИИ

Сведения об уточняемых земельных участках, необходимые для исправления реестровых ошибок в сведениях о местоположении их границ

					измерений (определений)		
978	197696,39	317888,21	—	—	Метод спутниковых геодезических измерений (определений)	$M_t = \sqrt{\frac{\Delta^2}{n}}$	—
981	197691,17	317916,13	—	—	Метод спутниковых геодезических измерений (определений)	$M_t = \sqrt{\frac{\Delta^2}{n}}$	—
955	197671,37	317911,69	—	—	Метод спутниковых геодезических измерений (определений)	$M_t = \sqrt{\frac{\Delta^2}{n}}$	—
н38У	—	—	197693,68	317881,46	Метод спутниковых геодезических измерений (определений)	$M_t = \sqrt{\frac{\Delta^2}{n}}$	—

2. Сведения о частях границ уточняемого земельного участка с кадастровым номером 05:44:000041:1808

Обозначение части границ		Горизонтальное проложение (S), м	Описание прохождения части границ	Сведения о согласовании местоположения границ(согласовано/спорное)
от т.	до т.			
1	2	3	4	5
н38У	н27У	7,27	—	согласовано
н27У	н26У	28,40	—	согласовано
н26У	н39У	20,29	—	согласовано
н39У	н40У	46,71	—	согласовано
н40У	н41У	11,43	—	согласовано
н41У	н38У	8,08	—	согласовано

3. Характеристики уточняемого земельного участка с кадастровым номером 05:44:000041:1808

№ п/п	Наименование характеристик земельного участка	Значение характеристики
1	2	3
1.	Сведения об адресе земельного участка	Республика Дагестан, г.Буйнакск, ул.1-я Манасаульская, уч.5 (уникальный номер в ГАР: fab58303-fb09-422e-aeb7-6fdb5dfe7941)

КАРТА-ПЛАН ТЕРРИТОРИИ

Сведения об уточняемых земельных участках, необходимые для исправления реестровых ошибок в сведениях о местоположении их границ

1	2	3
1.1.	Сведения об ином месте нахождения земельного участка, не являющегося объектом адресации, в структурированном виде	—
1.2.	Дополнительные сведения о месте нахождения земельного участка	—
2.	Площадь земельного участка ± величина погрешности определения(вычисления) площади (**Р ± ΔР**), **м^2**	765±10
3.	Формула, примененная для вычисления предельной погрешности определения площади земельного участка, с подставленными значениями и итоговые (вычисленные) значения (**ΔР**), м2	$\Delta P = 3{,}5 \cdot M_t \cdot \sqrt{P_{док}} = 3{,}5 \cdot 0{,}10 \cdot \sqrt{765} = 10$
4.	Площадь земельного участка согласно сведениям Единого государственного реестра недвижимости (**Ркад**), **м^2**	765
5.	Оценка расхождения **Р** и **Ркад (Р – Ркад), м^2**	0
6.	Предельный минимальный и максимальный размеры земельного участка (**Рмин и Рмакс), м^2**	—
7.	Кадастровый или иной государственный учетный номер (инвентарный) здания, сооружения, объекта незавершенного строительства, расположенного на земельном участке	—
8.	Вид (виды) разрешенного использования	Для индивидуальной жилой застройки
8.1.	Дополнительные сведения об использовании земельного участка	—
9.	Сведения о земельных участках (землях общего пользования, территории общего пользования), посредством которых обеспечивается доступ	—
10.	Иные сведения	—

4. Пояснения к сведениям об уточняемом земельном участке с кадастровым номером 05:44:000041:1808 :

1.	—

1. Сведения о характерных точках границ уточняемого земельного участка с кадастровым номером 05:44:000041:1809

Система координат МСК-05 **Зона №** 1

КАРТА-ПЛАН ТЕРРИТОРИИ

Сведения об уточняемых земельных участках, необходимые для исправления реестровых ошибок в сведениях о местоположении их границ

Обозначение характерных точек границ	Координаты, м				Метод определения координат	Формулы, примененные для расчета средней квадратической погрешности определения координат характерных точек границ (M_t), с подставленными в такие формулы значениями и итоговые (вычисленные) значения M_t, м	Описание закрепления точки
	содержатся в Едином государственном реестре недвижимости		определены в результате выполнения комплексных кадастровых работ				
	X	Y	X	Y			
1	2	3	4	5	6	7	8
н643У	—	—	197701,22	317706,57	Метод спутниковых геодезических измерений (определений)	$M_t = \sqrt{\frac{\Delta^2}{n}}$	—
н642У	—	—	197695,57	317719,12	Метод спутниковых геодезических измерений (определений)	$M_t = \sqrt{\frac{\Delta^2}{n}}$	—
н683У	—	—	197679,38	317710,32	Метод спутниковых геодезических измерений (определений)	$M_t = \sqrt{\frac{\Delta^2}{n}}$	—
н684У	—	—	197662,28	317701,08	Метод спутниковых геодезических измерений (определений)	$M_t = \sqrt{\frac{\Delta^2}{n}}$	—
н685У	—	—	197673,36	317690,27	Метод спутниковых геодезических измерений (определений)	$M_t = \sqrt{\frac{\Delta^2}{n}}$	—
975	197673,36	317690,27	—	—	Метод спутниковых геодезических измерений (определений)	$M_t = \sqrt{\frac{\Delta^2}{n}}$	—

КАРТА-ПЛАН ТЕРРИТОРИИ

Сведения об уточняемых земельных участках, необходимые для исправления реестровых ошибок в сведениях о местоположении их границ

893	197701,22	317706,57	—	—	Метод спутниковых геодезических измерений (определений)	$M_t = \sqrt{\frac{\Delta^2}{n}}$	—
892	197695,57	317719,12	—	—	Метод спутниковых геодезических измерений (определений)	$M_t = \sqrt{\frac{\Delta^2}{n}}$	—
976	197679,38	317710,32	—	—	Метод спутниковых геодезических измерений (определений)	$M_t = \sqrt{\frac{\Delta^2}{n}}$	—
977	197662,28	317701,08	—	—	Метод спутниковых геодезических измерений (определений)	$M_t = \sqrt{\frac{\Delta^2}{n}}$	—
н643У	—	—	197701,22	317706,57	Метод спутниковых геодезических измерений (определений)	$M_t = \sqrt{\frac{\Delta^2}{n}}$	—

2. Сведения о частях границ уточняемого земельного участка с кадастровым номером 05:44:000041:1809

Обозначение части границ		Горизонтальное проложение (S), м	Описание прохождения части границ	Сведения о согласовании местоположения границ(согласовано/спорное)
от т.	до т.			
1	2	3	4	5
н643У	н642У	13,76	—	согласовано
н642У	н683У	18,43	—	согласовано
н683У	н684У	19,44	—	согласовано
н684У	н685У	15,48	—	согласовано
н685У	н643У	32,28	—	согласовано

3. Характеристики уточняемого земельного участка с кадастровым номером 05:44:000041:1809

№ п/п	Наименование характеристик земельного участка	Значение характеристики
1	2	3
1.	Сведения об адресе земельного участка	Республика Дагестан, г.Буйнакск, ул.1-я Манасаульская, уч.6

КАРТА-ПЛАН ТЕРРИТОРИИ

Сведения об уточняемых земельных участках, необходимые для исправления реестровых ошибок в сведениях о местоположении их границ

1	2	3
		(уникальный номер в ГАР: fab58303-fb09-422e-aeb7-6fdb5dfe7941)
1.1.	Сведения об ином месте нахождения земельного участка, не являющегося объектом адресации, в структурированном виде	—
1.2.	Дополнительные сведения о месте нахождения земельного участка	—
2.	Площадь земельного участка ± величина погрешности определения(вычисления) площади (**Р ± ΔР**), **м^2**	500±8
3.	Формула, примененная для вычисления предельной погрешности определения площади земельного участка, с подставленными значениями и итоговые (вычисленные) значения (**ΔР**), м2	$\Delta P = 3{,}5 \cdot M_t \cdot \sqrt{P_{док}} = 3{,}5 \cdot 0{,}10 \cdot \sqrt{500} = 8$
4.	Площадь земельного участка согласно сведениям Единого государственного реестра недвижимости (**Ркад**), **м^2**	500
5.	Оценка расхождения **Р** и **Ркад (Р – Ркад), м^2**	0
6.	Предельный минимальный и максимальный размеры земельного участка (**Рмин и Рмакс), м^2**	—
7.	Кадастровый или иной государственный учетный номер (инвентарный) здания, сооружения, объекта незавершенного строительства, расположенного на земельном участке	—
8.	Вид (виды) разрешенного использования	Для индивидуальной жилой застройки
8.1.	Дополнительные сведения об использовании земельного участка	—
9.	Сведения о земельных участках (землях общего пользования, территории общего пользования), посредством которых обеспечивается доступ	—
10.	Иные сведения	—

4. Пояснения к сведениям об уточняемом земельном участке с кадастровым номером 05:44:000041:1809 :

1.	—

1. Сведения о характерных точках границ уточняемого земельного участка с кадастровым номером 05:44:000041:1810

Система координат МСК-05 **Зона №** 1

КАРТА-ПЛАН ТЕРРИТОРИИ

Сведения об уточняемых земельных участках, необходимые для исправления реестровых ошибок в сведениях о местоположении их границ

Обозначение характерных точек границ	Координаты, м				Метод определения координат	Формулы, примененные для расчета средней квадратической погрешности определения координат характерных точек границ (M_t), с подставленными в такие формулы значениями и итоговые (вычисленные) значения M_t, м	Описание закрепления точки
	содержатся в Едином государственном реестре недвижимости		определены в результате выполнения комплексных кадастровых работ				
	X	Y	X	Y			
1	2	3	4	5	6	7	8
н642У	—	—	197695,57	317719,12	Метод спутниковых геодезических измерений (определений)	$M_t = \sqrt{\frac{\Delta^2}{n}}$	—
н640У	—	—	197688,73	317734,83	Метод спутниковых геодезических измерений (определений)	$M_t = \sqrt{\frac{\Delta^2}{n}}$	—
н641У	—	—	197668,50	317726,57	Метод спутниковых геодезических измерений (определений)	$M_t = \sqrt{\frac{\Delta^2}{n}}$	—
н683У	—	—	197679,38	317710,32	Метод спутниковых геодезических измерений (определений)	$M_t = \sqrt{\frac{\Delta^2}{n}}$	—
976	197679,38	317710,32	—	—	Метод спутниковых геодезических измерений (определений)	$M_t = \sqrt{\frac{\Delta^2}{n}}$	—
892	197695,57	317719,12	—	—	Метод спутниковых геодезических измерений (определений)	$M_t = \sqrt{\frac{\Delta^2}{n}}$	—

КАРТА-ПЛАН ТЕРРИТОРИИ

Сведения об уточняемых земельных участках, необходимые для исправления реестровых ошибок в сведениях о местоположении их границ

891	197688,73	317734,83	—	—	Метод спутниковых геодезических измерений (определений)	$M_t = \sqrt{\frac{\Delta^2}{n}}$	—
982	197668,50	317726,57	—	—	Метод спутниковых геодезических измерений (определений)	$M_t = \sqrt{\frac{\Delta^2}{n}}$	—
н642У	—	—	197695,57	317719,12	Метод спутниковых геодезических измерений (определений)	$M_t = \sqrt{\frac{\Delta^2}{n}}$	—

2. Сведения о частях границ уточняемого земельного участка с кадастровым номером 05:44:000041:1810

Обозначение части границ		Горизонтальное проложение (S), м	Описание прохождения части границ	Сведения о согласовании местоположения границ(согласовано/спорное)
от т.	до т.			
1	2	3	4	5
н642У	н640У	17,13	—	согласовано
н640У	н641У	21,85	—	согласовано
н641У	н683У	19,56	—	согласовано
н683У	н642У	18,43	—	согласовано

3. Характеристики уточняемого земельного участка с кадастровым номером 05:44:000041:1810

№ п/п	Наименование характеристик земельного участка	Значение характеристики
1	2	3
1.	Сведения об адресе земельного участка	Республика Дагестан, г.о. город Буйнакск, г Буйнакск, ул. Тепличная 19
1.1.	Сведения об ином месте нахождения земельного участка, не являющегося объектом адресации, в структурированном виде	—
1.2.	Дополнительные сведения о месте нахождения земельного участка	—
2.	Площадь земельного участка ± величина погрешности определения(вычисления) площади (**Р ± ΔР**), **м²**	367±7
3.	Формула, примененная для вычисления предельной погрешности определения площади земельного участка, с подставленными значениями и итоговые (вычисленные) значения (**ΔР**), м2	$\Delta P = 3{,}5 \cdot M_t \cdot \sqrt{P_{док}} = 3{,}5 \cdot 0{,}10 \cdot \sqrt{367} = 7$

КАРТА-ПЛАН ТЕРРИТОРИИ

Сведения об уточняемых земельных участках, необходимые для исправления реестровых ошибок в сведениях о местоположении их границ

1	2	3
4.	Площадь земельного участка согласно сведениям Единого государственного реестра недвижимости (**Ркад**), **м^2**	367
5.	Оценка расхождения **Р** и **Ркад (Р – Ркад), м^2**	0
6.	Предельный минимальный и максимальный размеры земельного участка (**Рмин и Рмакс), м^2**	—
7.	Кадастровый или иной государственный учетный номер (инвентарный) здания, сооружения, объекта незавершенного строительства, расположенного на земельном участке	—
8.	Вид (виды) разрешенного использования	Для индивидуальной жилой застройки
8.1.	Дополнительные сведения об использовании земельного участка	—
9.	Сведения о земельных участках (землях общего пользования, территории общего пользования), посредством которых обеспечивается доступ	—
10.	Иные сведения	—

4. Пояснения к сведениям об уточняемом земельном участке с кадастровым номером 05:44:000041:1810 :

1.	—

1. Сведения о характерных точках границ уточняемого земельного участка с кадастровым номером 05:44:000041:1811

Система координат МСК-05 **Зона №** 1

Обозначение характерных точек границ	Координаты, м				Метод определения координат	Формулы, примененные для расчета средней квадратической погрешности определения координат характерных точек границ (M_t), с подставленными в такие формулы значениями и итоговые (вычисленные) значения M_t, м	Описание закрепления точки
	содержатся в Едином государственном реестре недвижимости		определены в результате выполнения комплексных кадастровых работ				
	X	Y	X	Y			
1	2	3	4	5	6	7	8
н683У	—	—	197679,38	317710,32	Метод спутниковых геодезических измерений (определений)	$M_t = \sqrt{\frac{\Delta^2}{n}}$	—

КАРТА-ПЛАН ТЕРРИТОРИИ

Сведения об уточняемых земельных участках, необходимые для исправления реестровых ошибок в сведениях о местоположении их границ

н641У	—	—	197668,50	317726,57	Метод спутниковых геодезических измерений (определений)	$M_t = \sqrt{\frac{\Delta^2}{n}}$	—
н108У	—	—	197666,73	317729,27	Метод спутниковых геодезических измерений (определений)	$M_t = \sqrt{\frac{\Delta^2}{n}}$	—
н112У	—	—	197648,14	317715,84	Метод спутниковых геодезических измерений (определений)	$M_t = \sqrt{\frac{\Delta^2}{n}}$	—
н684У	—	—	197662,28	317701,08	Метод спутниковых геодезических измерений (определений)	$M_t = \sqrt{\frac{\Delta^2}{n}}$	—
976	197679,38	317710,32	—	—	Метод спутниковых геодезических измерений (определений)	$M_t = \sqrt{\frac{\Delta^2}{n}}$	—
982	197668,50	317726,57	—	—	Метод спутниковых геодезических измерений (определений)	$M_t = \sqrt{\frac{\Delta^2}{n}}$	—
907	197666,73	317729,27	—	—	Метод спутниковых геодезических измерений (определений)	$M_t = \sqrt{\frac{\Delta^2}{n}}$	—
911	197648,14	317715,84	—	—	Метод спутниковых геодезических измерений (определений)	$M_t = \sqrt{\frac{\Delta^2}{n}}$	—
977	197662,28	317701,08	—	—	Метод спутниковых геодезических	$M_t = \sqrt{\frac{\Delta^2}{n}}$	—

КАРТА-ПЛАН ТЕРРИТОРИИ

Сведения об уточняемых земельных участках, необходимые для исправления реестровых ошибок в сведениях о местоположении их границ

					измерений (определений)		
н683У		—	—	197679,38	317710,32	Метод спутниковых геодезических измерений (определений)	$M_t = \sqrt{\frac{\Delta^2}{n}}$ —

2. Сведения о частях границ уточняемого земельного участка с кадастровым номером 05:44:000041:1811

Обозначение части границ		Горизонтальное проложение (S), м	Описание прохождения части границ	Сведения о согласовании местоположения границ(согласовано/спорное)
от т.	до т.			
1	2	3	4	5
н683У	н641У	19,56	—	согласовано
н641У	н108У	3,23	—	согласовано
н108У	н112У	22,93	—	согласовано
н112У	н684У	20,44	—	согласовано
н684У	н683У	19,44	—	согласовано

3. Характеристики уточняемого земельного участка с кадастровым номером 05:44:000041:1811

№ п/п	Наименование характеристик земельного участка	Значение характеристики
1	2	3
1.	Сведения об адресе земельного участка	Республика Дагестан, г.Буйнакск, ул.1-я Манасаульская, уч.8 (уникальный номер в ГАР: fab58303-fb09-422e-aeb7-6fdb5dfe7941)
1.1.	Сведения об ином месте нахождения земельного участка, не являющегося объектом адресации, в структурированном виде	—
1.2.	Дополнительные сведения о месте нахождения земельного участка	—
2.	Площадь земельного участка ± величина погрешности определения(вычисления) площади (**Р ± ΔР**), **м²**	452±7
3.	Формула, примененная для вычисления предельной погрешности определения площади земельного участка, с подставленными значениями и итоговые (вычисленные) значения (**ΔР**), м2	$\Delta P = 3{,}5 \cdot M_t \cdot \sqrt{P_{док}} = 3{,}5 \cdot 0{,}10 \cdot \sqrt{452} = 7$
4.	Площадь земельного участка согласно сведениям Единого государственного реестра недвижимости (**Ркад**), **м²**	452
5.	Оценка расхождения **Р** и **Ркад (Р – Ркад), м²**	0
6.	Предельный минимальный и максимальный размеры земельного участка	—

КАРТА-ПЛАН ТЕРРИТОРИИ

Сведения об уточняемых земельных участках, необходимые для исправления реестровых ошибок в сведениях о местоположении их границ

1	2	3
	(**Рмин и Рмакс), м^2**	
7.	Кадастровый или иной государственный учетный номер (инвентарный) здания, сооружения, объекта незавершенного строительства, расположенного на земельном участке	—
8.	Вид (виды) разрешенного использования	Для индивидуальной жилой застройки
8.1.	Дополнительные сведения об использовании земельного участка	—
9.	Сведения о земельных участках (землях общего пользования, территории общего пользования), посредством которых обеспечивается доступ	—
10.	Иные сведения	—

4. Пояснения к сведениям об уточняемом земельном участке с кадастровым номером 05:44:000041:1811 :

1.	—

1. Сведения о характерных точках границ уточняемого земельного участка с кадастровым номером 05:44:000041:1827

Система координат МСК-05 **Зона №** 1

Обозначение характерных точек границ	Координаты, м				Метод определения координат	Формулы, примененные для расчета средней квадратической погрешности определения координат характерных точек границ (M_t), с подставленными в такие формулы значениями и итоговые (вычисленные) значения M_t, м	Описание закрепления точки
	содержатся в Едином государственном реестре недвижимости		определены в результате выполнения комплексных кадастровых работ				
	X	Y	X	Y			
1	2	3	4	5	6	7	8
н145У	—	—	196949,36	317021,57	Метод спутниковых геодезических измерений (определений)	$M_t = \sqrt{\frac{\Delta^2}{n}}$	—
н146У	—	—	196934,25	317044,23	Метод спутниковых геодезических измерений (определений)	$M_t = \sqrt{\frac{\Delta^2}{n}}$	—

КАРТА-ПЛАН ТЕРРИТОРИИ

Сведения об уточняемых земельных участках, необходимые для исправления реестровых ошибок в сведениях о местоположении их границ

н129У	—	—	196915,14	317031,91	Метод спутниковых геодезических измерений (определений)	$M_t = \sqrt{\frac{\Delta^2}{n}}$	—
н147У	—	—	196937,22	317013,63	Метод спутниковых геодезических измерений (определений)	$M_t = \sqrt{\frac{\Delta^2}{n}}$	—
983	196949,36	317021,57	—	—	Метод спутниковых геодезических измерений (определений)	$M_t = \sqrt{\frac{\Delta^2}{n}}$	—
984	196934,25	317044,23	—	—	Метод спутниковых геодезических измерений (определений)	$M_t = \sqrt{\frac{\Delta^2}{n}}$	—
643	196915,14	317031,91	—	—	Метод спутниковых геодезических измерений (определений)	$M_t = \sqrt{\frac{\Delta^2}{n}}$	—
614	196937,22	317013,63	—	—	Метод спутниковых геодезических измерений (определений)	$M_t = \sqrt{\frac{\Delta^2}{n}}$	—
н145У	—	—	196949,36	317021,57	Метод спутниковых геодезических измерений (определений)	$M_t = \sqrt{\frac{\Delta^2}{n}}$	—

2. Сведения о частях границ уточняемого земельного участка с кадастровым номером 05:44:000041:1827

Обозначение части границ		Горизонтальное проложение (S), м	Описание прохождения части границ	Сведения о согласовании местоположения границ(согласовано/спорное)
от т.	до т.			
1	2	3	4	5
н145У	н146У	27,24	—	согласовано

КАРТА-ПЛАН ТЕРРИТОРИИ

Сведения об уточняемых земельных участках, необходимые для исправления реестровых ошибок в сведениях о местоположении их границ

н146У	н129У	22,74	—	согласовано
н129У	н147У	28,67	—	согласовано
н147У	н145У	14,51	—	согласовано

3. Характеристики уточняемого земельного участка с кадастровым номером 05:44:000041:1827

№ п/п	Наименование характеристик земельного участка	Значение характеристики
1	2	3
1.	Сведения об адресе земельного участка	Респ. Республика Дагестан, г. Буйнакск СНТ "Дружба-2", уч. 307 "г". (уникальный номер в ГАР: fab58303-fb09-422e-aeb7-6fdb5dfe7941)
1.1.	Сведения об ином месте нахождения земельного участка, не являющегося объектом адресации, в структурированном виде	—
1.2.	Дополнительные сведения о месте нахождения земельного участка	—
2.	Площадь земельного участка ± величина погрешности определения(вычисления) площади (**Р ± ΔР**), **м^2**	508±8
3.	Формула, примененная для вычисления предельной погрешности определения площади земельного участка, с подставленными значениями и итоговые (вычисленные) значения (**ΔР**), м2	$\Delta P = 3{,}5 \cdot M_t \cdot \sqrt{P_{док}} = 3{,}5 \cdot 0{,}10 \cdot \sqrt{508} = 8$
4.	Площадь земельного участка согласно сведениям Единого государственного реестра недвижимости (**Ркад**), **м^2**	508
5.	Оценка расхождения **Р** и **Ркад (Р – Ркад), м^2**	0
6.	Предельный минимальный и максимальный размеры земельного участка (**Рмин и Рмакс), м^2**	—
7.	Кадастровый или иной государственный учетный номер (инвентарный) здания, сооружения, объекта незавершенного строительства, расположенного на земельном участке	—
8.	Вид (виды) разрешенного использования	Для ведения садоводства
8.1.	Дополнительные сведения об использовании земельного участка	—
9.	Сведения о земельных участках (землях общего пользования, территории общего пользования), посредством которых обеспечивается доступ	—
10.	Иные сведения	—

4. Пояснения к сведениям об уточняемом земельном участке с кадастровым номером 05:44:000041:1827 :

1.	—

1. Сведения о характерных точках границ уточняемого земельного участка с кадастровым номером 05:44:000041:1832

КАРТА-ПЛАН ТЕРРИТОРИИ

Сведения об уточняемых земельных участках, необходимые для исправления реестровых ошибок в сведениях о местоположении их границ

Система координат МСК-05 **Зона № 1**

Обозначение характерных точек границ	Координаты, м				Метод определения координат	Формулы, примененные для расчета средней квадратической погрешности определения координат характерных точек границ (M_t), с подставленными в такие формулы значениями и итоговые (вычисленные) значения M_t, м	Описание закрепления точки
	содержатся в Едином государственном реестре недвижимости		определены в результате выполнения комплексных кадастровых работ				
	X	Y	X	Y			
1	2	3	4	5	6	7	8
н226У	—	—	197058,75	317686,74	Метод спутниковых геодезических измерений (определений)	$M_t = \sqrt{\frac{\Delta^2}{n}}$	—
н694У	—	—	197060,01	317687,16	Метод спутниковых геодезических измерений (определений)	$M_t = \sqrt{\frac{\Delta^2}{n}}$	—
н695У	—	—	197051,18	317713,51	Метод спутниковых геодезических измерений (определений)	$M_t = \sqrt{\frac{\Delta^2}{n}}$	—
н696У	—	—	197030,25	317706,58	Метод спутниковых геодезических измерений (определений)	$M_t = \sqrt{\frac{\Delta^2}{n}}$	—
н227У	—	—	197039,45	317680,60	Метод спутниковых геодезических измерений (определений)	$M_t = \sqrt{\frac{\Delta^2}{n}}$	—
994	197060,69	317687,05	—	—	Метод спутниковых геодезических измерений (определений)	$M_t = \sqrt{\frac{\Delta^2}{n}}$	—

КАРТА-ПЛАН ТЕРРИТОРИИ

Сведения об уточняемых земельных участках, необходимые для исправления реестровых ошибок в сведениях о местоположении их границ

995	197051,79	317713,52	—	—	Метод спутниковых геодезических измерений (определений)	$M_t = \sqrt{\frac{\Delta^2}{n}}$	—
996	197031,06	317706,25	—	—	Метод спутниковых геодезических измерений (определений)	$M_t = \sqrt{\frac{\Delta^2}{n}}$	—
853	197040,20	317680,53	—	—	Метод спутниковых геодезических измерений (определений)	$M_t = \sqrt{\frac{\Delta^2}{n}}$	—
н226У	—	—	197058,75	317686,74	Метод спутниковых геодезических измерений (определений)	$M_t = \sqrt{\frac{\Delta^2}{n}}$	—

2. Сведения о частях границ уточняемого земельного участка с кадастровым номером 05:44:000041:1832

Обозначение части границ		Горизонтальное проложение (S), м	Описание прохождения части границ	Сведения о согласовании местоположения границ(согласовано/спорное)
от т.	до т.			
1	2	3	4	5
н226У	н694У	1,33	—	согласовано
н694У	н695У	27,79	—	согласовано
н695У	н696У	22,05	—	согласовано
н696У	н227У	27,56	—	согласовано
н227У	н226У	20,25	—	согласовано

3. Характеристики уточняемого земельного участка с кадастровым номером 05:44:000041:1832

№ п/п	Наименование характеристик земельного участка	Значение характеристики
1	2	3
1.	Сведения об адресе земельного участка	—
1.1.	Сведения об ином месте нахождения земельного участка, не являющегося объектом адресации, в структурированном виде	Респ Дагестан, г Буйнакск, снт Мичуринец уч. № 34 а
1.2.	Дополнительные сведения о месте нахождения земельного участка	—
2.	Площадь земельного участка ± величина погрешности	604±9

КАРТА-ПЛАН ТЕРРИТОРИИ

Сведения об уточняемых земельных участках, необходимые для исправления реестровых ошибок в сведениях о местоположении их границ

1	2	3
	определения(вычисления) площади (**Р ± ΔР**), **м²**	
3.	Формула, примененная для вычисления предельной погрешности определения площади земельного участка, с подставленными значениями и итоговые (вычисленные) значения (**ΔР**), м2	$\Delta P = 3{,}5 \cdot M_t \cdot \sqrt{P_{док}} = 3{,}5 \cdot 0{,}10 \cdot \sqrt{600} = 9$
4.	Площадь земельного участка согласно сведениям Единого государственного реестра недвижимости (**Ркад**), **м²**	600
5.	Оценка расхождения **Р** и **Ркад (Р – Ркад), м²**	4
6.	Предельный минимальный и максимальный размеры земельного участка (**Рмин и Рмакс), м²**	—
7.	Кадастровый или иной государственный учетный номер (инвентарный) здания, сооружения, объекта незавершенного строительства, расположенного на земельном участке	—
8.	Вид (виды) разрешенного использования	Ведение садоводства
8.1.	Дополнительные сведения об использовании земельного участка	—
9.	Сведения о земельных участках (землях общего пользования, территории общего пользования), посредством которых обеспечивается доступ	—
10.	Иные сведения	—

4. Пояснения к сведениям об уточняемом земельном участке с кадастровым номером 05:44:000041:1832 :

1.	—

1. Сведения о характерных точках границ уточняемого земельного участка с кадастровым номером 05:44:000041:1833

Система координат МСК-05 **Зона №** 1

Обозначение характерных точек границ	Координаты, м				Метод определения координат	Формулы, примененные для расчета средней квадратической погрешности определения координат характерных точек границ (M_t), с подставленными в такие формулы значениями и итоговые (вычисленные) значения M_t, м	Описание закрепления точки
	содержатся в Едином государственном реестре недвижимости		определены в результате выполнения комплексных кадастровых работ				
	X	Y	X	Y			
1	2	3	4	5	6	7	8

КАРТА-ПЛАН ТЕРРИТОРИИ

Сведения об уточняемых земельных участках, необходимые для исправления реестровых ошибок в сведениях о местоположении их границ

н1046У	—	—	197473,30	316937,56	Метод спутниковых геодезических измерений (определений)	$M_t = \sqrt{\frac{\Delta^2}{n}}$	—
н1047У	—	—	197463,19	316949,26	Метод спутниковых геодезических измерений (определений)	$M_t = \sqrt{\frac{\Delta^2}{n}}$	—
н1048У	—	—	197452,89	316940,11	Метод спутниковых геодезических измерений (определений)	$M_t = \sqrt{\frac{\Delta^2}{n}}$	—
н544У	—	—	197439,63	316929,61	Метод спутниковых геодезических измерений (определений)	$M_t = \sqrt{\frac{\Delta^2}{n}}$	—
н543У	—	—	197449,44	316918,86	Метод спутниковых геодезических измерений (определений)	$M_t = \sqrt{\frac{\Delta^2}{n}}$	—
991	197473,43	316938,68	—	—	Метод спутниковых геодезических измерений (определений)	$M_t = \sqrt{\frac{\Delta^2}{n}}$	—
992	197463,45	316949,72	—	—	Метод спутниковых геодезических измерений (определений)	$M_t = \sqrt{\frac{\Delta^2}{n}}$	—
993	197452,89	316940,11	—	—	Метод спутниковых геодезических измерений (определений)	$M_t = \sqrt{\frac{\Delta^2}{n}}$	—
791	197439,63	316929,61	—	—	Метод спутниковых геодезических	$M_t = \sqrt{\frac{\Delta^2}{n}}$	—

КАРТА-ПЛАН ТЕРРИТОРИИ

Сведения об уточняемых земельных участках, необходимые для исправления реестровых ошибок в сведениях о местоположении их границ

					измерений (определений)		
790	197449,46	316918,83	—	—	Метод спутниковых геодезических измерений (определений)	$M_t = \sqrt{\frac{\Delta^2}{n}}$	—
н1046У	—	—	197473,30	316937,56	Метод спутниковых геодезических измерений (определений)	$M_t = \sqrt{\frac{\Delta^2}{n}}$	—

2. Сведения о частях границ уточняемого земельного участка с кадастровым номером 05:44:000041:1833

Обозначение части границ		Горизонтальное проложение (S), м	Описание прохождения части границ	Сведения о согласовании местоположения границ(согласовано/спорное)
от т.	до т.			
1	2	3	4	5
н1046У	н1047У	15,46	—	согласовано
н1047У	н1048У	13,78	—	согласовано
н1048У	н544У	16,91	—	согласовано
н544У	н543У	14,55	—	согласовано
н543У	н1046У	30,31	—	согласовано

3. Характеристики уточняемого земельного участка с кадастровым номером 05:44:000041:1833

№ п/п	Наименование характеристик земельного участка	Значение характеристики
1	2	3
1.	Сведения об адресе земельного участка	Республика Дагестан, г Буйнакск, СНТ "Дружба-2", уч. №388/53 (уникальный номер в ГАР: 89b47efd-42e9-49b6-aa12-19b2a3cfdb05)
1.1.	Сведения об ином месте нахождения земельного участка, не являющегося объектом адресации, в структурированном виде	—
1.2.	Дополнительные сведения о месте нахождения земельного участка	—
2.	Площадь земельного участка ± величина погрешности определения(вычисления) площади (**Р ± ΔР**), **м^2**	450±7
3.	Формула, примененная для вычисления предельной погрешности определения площади земельного участка, с подставленными значениями и итоговые (вычисленные) значения (**ΔР**), м2	$\Delta P = 3{,}5 \cdot M_t \cdot \sqrt{P_{док}} = 3{,}5 \cdot 0{,}10 \cdot \sqrt{450} = 7$

КАРТА-ПЛАН ТЕРРИТОРИИ

Сведения об уточняемых земельных участках, необходимые для исправления реестровых ошибок в сведениях о местоположении их границ

1	2	3
4.	Площадь земельного участка согласно сведениям Единого государственного реестра недвижимости (**Ркад**), **м²**	450
5.	Оценка расхождения **Р** и **Ркад (Р – Ркад), м²**	0
6.	Предельный минимальный и максимальный размеры земельного участка (**Рмин и Рмакс), м²**	—
7.	Кадастровый или иной государственный учетный номер (инвентарный) здания, сооружения, объекта незавершенного строительства, расположенного на земельном участке	—
8.	Вид (виды) разрешенного использования	Ведение садоводства
8.1.	Дополнительные сведения об использовании земельного участка	—
9.	Сведения о земельных участках (землях общего пользования, территории общего пользования), посредством которых обеспечивается доступ	—
10.	Иные сведения	—

4. Пояснения к сведениям об уточняемом земельном участке с кадастровым номером 05:44:000041:1833 :

1.	—

1. Сведения о характерных точках границ уточняемого земельного участка с кадастровым номером 05:44:000041:1834

Система координат МСК-05 **Зона №** 1

Обозначение характерных точек границ	Координаты, м				Метод определения координат	Формулы, примененные для расчета средней квадратической погрешности определения координат характерных точек границ (M_t), с подставленными в такие формулы значениями и итоговые (вычисленные) значения M_t, м	Описание закрепления точки
	содержатся в Едином государственном реестре недвижимости		определены в результате выполнения комплексных кадастровых работ				
	X	Y	X	Y			
1	2	3	4	5	6	7	8
н982У	—	—	197543,67	317241,99	Метод спутниковых геодезических измерений (определений)	$M_t = \sqrt{\frac{\Delta^2}{n}}$	—

КАРТА-ПЛАН ТЕРРИТОРИИ

Сведения об уточняемых земельных участках, необходимые для исправления реестровых ошибок в сведениях о местоположении их границ

н983У	—	—	197546,11	317246,50	Метод спутниковых геодезических измерений (определений)	$M_t = \sqrt{\frac{\Delta^2}{n}}$	—
н984У	—	—	197544,61	317247,38	Метод спутниковых геодезических измерений (определений)	$M_t = \sqrt{\frac{\Delta^2}{n}}$	—
н985У	—	—	197549,22	317255,26	Метод спутниковых геодезических измерений (определений)	$M_t = \sqrt{\frac{\Delta^2}{n}}$	—
н986У	—	—	197528,83	317267,44	Метод спутниковых геодезических измерений (определений)	$M_t = \sqrt{\frac{\Delta^2}{n}}$	—
н987У	—	—	197515,21	317244,82	Метод спутниковых геодезических измерений (определений)	$M_t = \sqrt{\frac{\Delta^2}{n}}$	—
н988У	—	—	197518,81	317243,33	Метод спутниковых геодезических измерений (определений)	$M_t = \sqrt{\frac{\Delta^2}{n}}$	—
997	197544,11	317240,75	—	—	Метод спутниковых геодезических измерений (определений)	$M_t = \sqrt{\frac{\Delta^2}{n}}$	—
998	197546,57	317245,14	—	—	Метод спутниковых геодезических измерений (определений)	$M_t = \sqrt{\frac{\Delta^2}{n}}$	—
999	197544,69	317246,20	—	—	Метод спутниковых геодезических	$M_t = \sqrt{\frac{\Delta^2}{n}}$	—

КАРТА-ПЛАН ТЕРРИТОРИИ

Сведения об уточняемых земельных участках, необходимые для исправления реестровых ошибок в сведениях о местоположении их границ

					измерений (определений)		
1000	197549,47	317254,72	—	—	Метод спутниковых геодезических измерений (определений)	$M_t = \sqrt{\frac{\Delta^2}{n}}$	—
1001	197528,27	317266,60	—	—	Метод спутниковых геодезических измерений (определений)	$M_t = \sqrt{\frac{\Delta^2}{n}}$	—
1002	197516,33	317242,49	—	—	Метод спутниковых геодезических измерений (определений)	$M_t = \sqrt{\frac{\Delta^2}{n}}$	—
н982У	—	—	197543,67	317241,99	Метод спутниковых геодезических измерений (определений)	$M_t = \sqrt{\frac{\Delta^2}{n}}$	—

2. Сведения о частях границ уточняемого земельного участка с кадастровым номером 05:44:000041:1834

Обозначение части границ		Горизонтальное проложение (S), м	Описание прохождения части границ	Сведения о согласовании местоположения границ(согласовано/спорное)
от т.	до т.			
1	2	3	4	5
н982У	н983У	5,13	—	согласовано
н983У	н984У	1,74	—	согласовано
н984У	н985У	9,13	—	согласовано
н985У	н986У	23,75	—	согласовано
н986У	н987У	26,40	—	согласовано
н987У	н988У	3,90	—	согласовано
н988У	н982У	24,90	—	согласовано

3. Характеристики уточняемого земельного участка с кадастровым номером 05:44:000041:1834

№ п/п	Наименование характеристик земельного участка	Значение характеристики
1	2	3
1.	Сведения об адресе земельного участка	Республика Дагестан, г. Буйнакск 1-ая Озерная № 12 (уникальный

КАРТА-ПЛАН ТЕРРИТОРИИ

Сведения об уточняемых земельных участках, необходимые для исправления реестровых ошибок в сведениях о местоположении их границ

1	2	3
		номер в ГАР: fab58303-fb09-422e-aeb7-6fdb5dfe7941)
1.1.	Сведения об ином месте нахождения земельного участка, не являющегося объектом адресации, в структурированном виде	—
1.2.	Дополнительные сведения о месте нахождения земельного участка	—
2.	Площадь земельного участка ± величина погрешности определения(вычисления) площади (**Р ± ΔР**), **м^2**	522±8
3.	Формула, примененная для вычисления предельной погрешности определения площади земельного участка, с подставленными значениями и итоговые (вычисленные) значения (**ΔР**), м2	$\Delta P = 3{,}5 \cdot M_t \cdot \sqrt{P_{док}} = 3{,}5 \cdot 0{,}10 \cdot \sqrt{520} = 8$
4.	Площадь земельного участка согласно сведениям Единого государственного реестра недвижимости (**Ркад**), **м^2**	520
5.	Оценка расхождения **Р** и **Ркад (Р – Ркад), м^2**	2
6.	Предельный минимальный и максимальный размеры земельного участка (**Рмин и Рмакс), м^2**	—
7.	Кадастровый или иной государственный учетный номер (инвентарный) здания, сооружения, объекта незавершенного строительства, расположенного на земельном участке	05:44:000041:1856
8.	Вид (виды) разрешенного использования	Для индивидуального жилищного строительства
8.1.	Дополнительные сведения об использовании земельного участка	—
9.	Сведения о земельных участках (землях общего пользования, территории общего пользования), посредством которых обеспечивается доступ	—
10.	Иные сведения	—

4. Пояснения к сведениям об уточняемом земельном участке с кадастровым номером 05:44:000041:1834 :

1.	—

1. Сведения о характерных точках границ уточняемого земельного участка с кадастровым номером 05:44:000041:1837

Система координат МСК-05 **Зона №** 1

КАРТА-ПЛАН ТЕРРИТОРИИ

Сведения об уточняемых земельных участках, необходимые для исправления реестровых ошибок в сведениях о местоположении их границ

Обозначение характерных точек границ	Координаты, м				Метод определения координат	Формулы, примененные для расчета средней квадратической погрешности определения координат характерных точек границ (M_t), с подставленными в такие формулы значениями и итоговые (вычисленные) значения M_t, м	Описание закрепления точки
	содержатся в Едином государственном реестре недвижимости		определены в результате выполнения комплексных кадастровых работ				
	X	Y	X	Y			
1	2	3	4	5	6	7	8
н715У	—	—	197520,33	317751,62	Метод спутниковых геодезических измерений (определений)	$M_t = \sqrt{\frac{\Delta^2}{n}}$	—
н711У	—	—	197508,87	317773,87	Метод спутниковых геодезических измерений (определений)	$M_t = \sqrt{\frac{\Delta^2}{n}}$	—
н714У	—	—	197493,72	317765,55	Метод спутниковых геодезических измерений (определений)	$M_t = \sqrt{\frac{\Delta^2}{n}}$	—
н716У	—	—	197506,38	317743,79	Метод спутниковых геодезических измерений (определений)	$M_t = \sqrt{\frac{\Delta^2}{n}}$	—
1003	197505,61	317743,37	—	—	Метод спутниковых геодезических измерений (определений)	$M_t = \sqrt{\frac{\Delta^2}{n}}$	—
1004	197519,56	317751,20	—	—	Метод спутниковых геодезических измерений (определений)	$M_t = \sqrt{\frac{\Delta^2}{n}}$	—

КАРТА-ПЛАН ТЕРРИТОРИИ

Сведения об уточняемых земельных участках, необходимые для исправления реестровых ошибок в сведениях о местоположении их границ

1005	197508,54	317773,84	—	—	Метод спутниковых геодезических измерений (определений)	$M_t = \sqrt{\frac{\Delta^2}{n}}$	—
1006	197493,53	317765,46	—	—	Метод спутниковых геодезических измерений (определений)	$M_t = \sqrt{\frac{\Delta^2}{n}}$	—
н715У	—	—	197520,33	317751,62	Метод спутниковых геодезических измерений (определений)	$M_t = \sqrt{\frac{\Delta^2}{n}}$	—

2. Сведения о частях границ уточняемого земельного участка с кадастровым номером 05:44:000041:1837

Обозначение части границ		Горизонтальное проложение (S), м	Описание прохождения части границ	Сведения о согласовании местоположения границ(согласовано/спорное)
от т.	до т.			
1	2	3	4	5
н715У	н711У	25,03	—	согласовано
н711У	н714У	17,28	—	согласовано
н714У	н716У	25,17	—	согласовано
н716У	н715У	16,00	—	согласовано

3. Характеристики уточняемого земельного участка с кадастровым номером 05:44:000041:1837

№ п/п	Наименование характеристик земельного участка	Значение характеристики
1	2	3
1.	Сведения об адресе земельного участка	Республика Дагестан, г. Буйнакск, снт "Дружба-2", уч. 297а
1.1.	Сведения об ином месте нахождения земельного участка, не являющегося объектом адресации, в структурированном виде	—
1.2.	Дополнительные сведения о месте нахождения земельного участка	—
2.	Площадь земельного участка ± величина погрешности определения(вычисления) площади (**Р ± ΔР**), **м^2**	418±7
3.	Формула, примененная для вычисления предельной погрешности определения площади земельного участка, с подставленными значениями и итоговые (вычисленные) значения (**ΔР**), м2	$\Delta P = 3{,}5 \cdot M_t \cdot \sqrt{P_{док}} = 3{,}5 \cdot 0{,}10 \cdot \sqrt{417} = 7$
4.	Площадь земельного участка согласно сведениям Единого	417

КАРТА-ПЛАН ТЕРРИТОРИИ

Сведения об уточняемых земельных участках, необходимые для исправления реестровых ошибок в сведениях о местоположении их границ

1	2	3
	государственного реестра недвижимости (**Ркад**), **м²**	
5.	Оценка расхождения **Р** и **Ркад (Р – Ркад), м²**	1
6.	Предельный минимальный и максимальный размеры земельного участка (**Рмин и Рмакс), м²**	—
7.	Кадастровый или иной государственный учетный номер (инвентарный) здания, сооружения, объекта незавершенного строительства, расположенного на земельном участке	—
8.	Вид (виды) разрешенного использования	Для индивидуального жилищного строительства
8.1.	Дополнительные сведения об использовании земельного участка	—
9.	Сведения о земельных участках (землях общего пользования, территории общего пользования), посредством которых обеспечивается доступ	—
10.	Иные сведения	—

4. Пояснения к сведениям об уточняемом земельном участке с кадастровым номером 05:44:000041:1837 :

1.	—

1. Сведения о характерных точках границ уточняемого земельного участка с кадастровым номером 05:44:000041:1838

Система координат МСК-05 **Зона №** 1

Обозначение характерных точек границ	Координаты, м				Метод определения координат	Формулы, примененные для расчета средней квадратической погрешности определения координат характерных точек границ (M_t), с подставленными в такие формулы значениями и итоговые (вычисленные) значения M_t, м	Описание закрепления точки
	содержатся в Едином государственном реестре недвижимости		определены в результате выполнения комплексных кадастровых работ				
	X	Y	X	Y			
1	2	3	4	5	6	7	8
н1349У	—	—	197458,03	317745,31	Метод спутниковых геодезических измерений (определений)	$M_t = \sqrt{\frac{\Delta^2}{n}}$	—
н1348У	—	—	197475,65	317756,29	Метод спутниковых геодезических измерений	$M_t = \sqrt{\frac{\Delta^2}{n}}$	—

КАРТА-ПЛАН ТЕРРИТОРИИ

Сведения об уточняемых земельных участках, необходимые для исправления реестровых ошибок в сведениях о местоположении их границ

					(определений)		
н1172У	—	—	197462,78	317777,17	Метод спутниковых геодезических измерений (определений)	$M_t = \sqrt{\frac{\Delta^2}{n}}$	—
н645У	—	—	197444,39	317767,08	Метод спутниковых геодезических измерений (определений)	$M_t = \sqrt{\frac{\Delta^2}{n}}$	—
н644У	—	—	197456,89	317747,01	Метод спутниковых геодезических измерений (определений)	$M_t = \sqrt{\frac{\Delta^2}{n}}$	—
686	197475,69	317755,76	—	—	Метод спутниковых геодезических измерений (определений)	$M_t = \sqrt{\frac{\Delta^2}{n}}$	—
1010	197461,59	317778,71	—	—	Метод спутниковых геодезических измерений (определений)	$M_t = \sqrt{\frac{\Delta^2}{n}}$	—
1009	197444,68	317769,62	—	—	Метод спутниковых геодезических измерений (определений)	$M_t = \sqrt{\frac{\Delta^2}{n}}$	—
1008	197445,26	317768,60	—	—	Метод спутниковых геодезических измерений (определений)	$M_t = \sqrt{\frac{\Delta^2}{n}}$	—
1007	197457,43	317747,85	—	—	Метод спутниковых геодезических измерений (определений)	$M_t = \sqrt{\frac{\Delta^2}{n}}$	—

КАРТА-ПЛАН ТЕРРИТОРИИ

Сведения об уточняемых земельных участках, необходимые для исправления реестровых ошибок в сведениях о местоположении их границ

687	197458,06	317746,25	—	—	Метод спутниковых геодезических измерений (определений)	$M_t = \sqrt{\frac{\Delta^2}{n}}$	—
н1349У	—	—	197458,03	317745,31	Метод спутниковых геодезических измерений (определений)	$M_t = \sqrt{\frac{\Delta^2}{n}}$	—

2. Сведения о частях границ уточняемого земельного участка с кадастровым номером 05:44:000041:1838

Обозначение части границ		Горизонтальное проложение (S), м	Описание прохождения части границ	Сведения о согласовании местоположения границ(согласовано/спорное)
от т.	до т.			
1	2	3	4	5
н1349У	н1348У	20,76	—	согласовано
н1348У	н1172У	24,53	—	согласовано
н1172У	н645У	20,98	—	согласовано
н645У	н644У	23,64	—	согласовано
н644У	н1349У	2,05	—	согласовано

3. Характеристики уточняемого земельного участка с кадастровым номером 05:44:000041:1838

№ п/п	Наименование характеристик земельного участка	Значение характеристики
1	2	3
1.	Сведения об адресе земельного участка	Республика Дагестан, г.Буйнакск,СНТ "Дружба-2", уч.295
1.1.	Сведения об ином месте нахождения земельного участка, не являющегося объектом адресации, в структурированном виде	—
1.2.	Дополнительные сведения о месте нахождения земельного участка	—
2.	Площадь земельного участка ± величина погрешности определения(вычисления) площади (**Р ± ΔР**), **м²**	524±8
3.	Формула, примененная для вычисления предельной погрешности определения площади земельного участка, с подставленными значениями и итоговые (вычисленные) значения (**ΔР**), м2	$\Delta P = 3,5 \cdot M_t \cdot \sqrt{P_{док}} = 3,5 \cdot 0,10 \cdot \sqrt{525} = 8$
4.	Площадь земельного участка согласно сведениям Единого государственного реестра недвижимости (**Ркад**), **м²**	525
5.	Оценка расхождения **Р** и **Ркад (Р – Ркад), м²**	-1

КАРТА-ПЛАН ТЕРРИТОРИИ

Сведения об уточняемых земельных участках, необходимые для исправления реестровых ошибок в сведениях о местоположении их границ

1	2	3
6.	Предельный минимальный и максимальный размеры земельного участка (**Рмин и Рмакс), м^2**	—
7.	Кадастровый или иной государственный учетный номер (инвентарный) здания, сооружения, объекта незавершенного строительства, расположенного на земельном участке	—
8.	Вид (виды) разрешенного использования	Для индивидуального жилищного строительства
8.1.	Дополнительные сведения об использовании земельного участка	—
9.	Сведения о земельных участках (землях общего пользования, территории общего пользования), посредством которых обеспечивается доступ	—
10.	Иные сведения	—

4. Пояснения к сведениям об уточняемом земельном участке с кадастровым номером 05:44:000041:1838 :

1.	—

1. Сведения о характерных точках границ уточняемого земельного участка с кадастровым номером 05:44:000041:1839

Система координат МСК-05 **Зона № 1**

Обозначение характерных точек границ	Координаты, м				Метод определения координат	Формулы, примененные для расчета средней квадратической погрешности определения координат характерных точек границ (M_t), с подставленными в такие формулы значениями и итоговые (вычисленные) значения M_t, м	Описание закрепления точки
	содержатся в Едином государственном реестре недвижимости		определены в результате выполнения комплексных кадастровых работ				
	X	Y	X	Y			
1	2	3	4	5	6	7	8
н711У	—	—	197508,87	317773,87	Метод спутниковых геодезических измерений (определений)	$M_t = \sqrt{\frac{\Delta^2}{n}}$	—
н712У	—	—	197498,50	317794,44	Метод спутниковых геодезических измерений (определений)	$M_t = \sqrt{\frac{\Delta^2}{n}}$	—

КАРТА-ПЛАН ТЕРРИТОРИИ

Сведения об уточняемых земельных участках, необходимые для исправления реестровых ошибок в сведениях о местоположении их границ

н713У	—	—	197481,93	317785,81	Метод спутниковых геодезических измерений (определений)	$M_t = \sqrt{\frac{\Delta^2}{n}}$	—
н714У	—	—	197493,72	317765,55	Метод спутниковых геодезических измерений (определений)	$M_t = \sqrt{\frac{\Delta^2}{n}}$	—
1005	197508,54	317773,84	—	—	Метод спутниковых геодезических измерений (определений)	$M_t = \sqrt{\frac{\Delta^2}{n}}$	—
1011	197498,24	317794,98	—	—	Метод спутниковых геодезических измерений (определений)	$M_t = \sqrt{\frac{\Delta^2}{n}}$	—
1012	197482,24	317786,10	—	—	Метод спутниковых геодезических измерений (определений)	$M_t = \sqrt{\frac{\Delta^2}{n}}$	—
1006	197493,53	317765,46	—	—	Метод спутниковых геодезических измерений (определений)	$M_t = \sqrt{\frac{\Delta^2}{n}}$	—
н711У	—	—	197508,87	317773,87	Метод спутниковых геодезических измерений (определений)	$M_t = \sqrt{\frac{\Delta^2}{n}}$	—

2. Сведения о частях границ уточняемого земельного участка с кадастровым номером 05:44:000041:1839

Обозначение части границ		Горизонтальное проложение (S), м	Описание прохождения части границ	Сведения о согласовании местоположения границ(согласовано/спорное)
от т.	до т.			
1	2	3	4	5
н711У	н712У	23,04	—	согласовано

КАРТА-ПЛАН ТЕРРИТОРИИ

Сведения об уточняемых земельных участках, необходимые для исправления реестровых ошибок в сведениях о местоположении их границ

н712У	н713У	18,68	—	согласовано
н713У	н714У	23,44	—	согласовано
н714У	н711У	17,28	—	согласовано

3. Характеристики уточняемого земельного участка с кадастровым номером 05:44:000041:1839

№ п/п	Наименование характеристик земельного участка	Значение характеристики
1	2	3
1.	Сведения об адресе земельного участка	Республика Дагестан, Буйнакск г, СНТ "Дружба-2", уч.295 "а"
1.1.	Сведения об ином месте нахождения земельного участка, не являющегося объектом адресации, в структурированном виде	—
1.2.	Дополнительные сведения о месте нахождения земельного участка	—
2.	Площадь земельного участка ± величина погрешности определения(вычисления) площади (**Р ± ΔР**), **м²**	418±7
3.	Формула, примененная для вычисления предельной погрешности определения площади земельного участка, с подставленными значениями и итоговые (вычисленные) значения (**ΔР**), м2	$\Delta P = 3,5 \cdot M_t \cdot \sqrt{P_{док}} = 3,5 \cdot 0,10 \cdot \sqrt{417} = 7$
4.	Площадь земельного участка согласно сведениям Единого государственного реестра недвижимости (**Ркад**), **м²**	417
5.	Оценка расхождения **Р** и **Ркад (Р – Ркад), м²**	1
6.	Предельный минимальный и максимальный размеры земельного участка (**Рмин и Рмакс), м²**	—
7.	Кадастровый или иной государственный учетный номер (инвентарный) здания, сооружения, объекта незавершенного строительства, расположенного на земельном участке	—
8.	Вид (виды) разрешенного использования	Для индивидуального жилищного строительства
8.1.	Дополнительные сведения об использовании земельного участка	—
9.	Сведения о земельных участках (землях общего пользования, территории общего пользования), посредством которых обеспечивается доступ	—
10.	Иные сведения	—

4. Пояснения к сведениям об уточняемом земельном участке с кадастровым номером 05:44:000041:1839 :

1.	—

1. Сведения о характерных точках границ уточняемого земельного участка с кадастровым номером 05:44:000041:1841

Система координат МСК-05 **Зона №** 1

КАРТА-ПЛАН ТЕРРИТОРИИ

Сведения об уточняемых земельных участках, необходимые для исправления реестровых ошибок в сведениях о местоположении их границ

Обозначение характерных точек границ	Координаты, м				Метод определения координат	Формулы, примененные для расчета средней квадратической погрешности определения координат характерных точек границ (M_t), с подставленными в такие формулы значениями и итоговые (вычисленные) значения M_t, м	Описание закрепления точки
	содержатся в Едином государственном реестре недвижимости		определены в результате выполнения комплексных кадастровых работ				
	X	Y	X	Y			
1	2	3	4	5	6	7	8
н17У	—	—	197402,25	316913,77	Метод спутниковых геодезических измерений (определений)	$M_t = \sqrt{\frac{\Delta^2}{n}}$	—
н692У	—	—	197392,19	316925,25	Метод спутниковых геодезических измерений (определений)	$M_t = \sqrt{\frac{\Delta^2}{n}}$	—
н693У	—	—	197370,48	316904,05	Метод спутниковых геодезических измерений (определений)	$M_t = \sqrt{\frac{\Delta^2}{n}}$	—
н18У	—	—	197380,18	316892,91	Метод спутниковых геодезических измерений (определений)	$M_t = \sqrt{\frac{\Delta^2}{n}}$	—
872	197403,36	316913,28	—	—	Метод спутниковых геодезических измерений (определений)	$M_t = \sqrt{\frac{\Delta^2}{n}}$	—
1013	197393,24	316924,53	—	—	Метод спутниковых геодезических измерений (определений)	$M_t = \sqrt{\frac{\Delta^2}{n}}$	—

КАРТА-ПЛАН ТЕРРИТОРИИ

Сведения об уточняемых земельных участках, необходимые для исправления реестровых ошибок в сведениях о местоположении их границ

1014	197371,53	316905,50	—	—	Метод спутниковых геодезических измерений (определений)	$M_t = \sqrt{\frac{\Delta^2}{n}}$	—
873	197381,73	316893,42	—	—	Метод спутниковых геодезических измерений (определений)	$M_t = \sqrt{\frac{\Delta^2}{n}}$	—
н17У	—	—	197402,25	316913,77	Метод спутниковых геодезических измерений (определений)	$M_t = \sqrt{\frac{\Delta^2}{n}}$	—

2. Сведения о частях границ уточняемого земельного участка с кадастровым номером 05:44:000041:1841

Обозначение части границ		Горизонтальное проложение (S), м	Описание прохождения части границ	Сведения о согласовании местоположения границ(согласовано/спорное)
от т.	до т.			
1	2	3	4	5
н17У	н692У	15,26	—	согласовано
н692У	н693У	30,34	—	согласовано
н693У	н18У	14,77	—	согласовано
н18У	н17У	30,37	—	согласовано

3. Характеристики уточняемого земельного участка с кадастровым номером 05:44:000041:1841

№ п/п	Наименование характеристик земельного участка	Значение характеристики
1	2	3
1.	Сведения об адресе земельного участка	Республика Дагестан, г Буйнакск, "Дружба-2" снт, 400"а" уч
1.1.	Сведения об ином месте нахождения земельного участка, не являющегося объектом адресации, в структурированном виде	—
1.2.	Дополнительные сведения о месте нахождения земельного участка	—
2.	Площадь земельного участка ± величина погрешности определения(вычисления) площади (**Р ± ΔР**), **м^2**	456±7
3.	Формула, примененная для вычисления предельной погрешности определения площади земельного участка, с подставленными значениями и итоговые (вычисленные) значения (**ΔР**), м2	$\Delta P = 3{,}5 \cdot M_t \cdot \sqrt{P_{док}} = 3{,}5 \cdot 0{,}10 \cdot \sqrt{450} = 7$
4.	Площадь земельного участка согласно сведениям Единого	450

КАРТА-ПЛАН ТЕРРИТОРИИ

Сведения об уточняемых земельных участках, необходимые для исправления реестровых ошибок в сведениях о местоположении их границ

1	2	3
	государственного реестра недвижимости (**Ркад**), **м²**	
5.	Оценка расхождения **Р** и **Ркад (Р – Ркад), м²**	6
6.	Предельный минимальный и максимальный размеры земельного участка (**Рмин и Рмакс), м²**	—
7.	Кадастровый или иной государственный учетный номер (инвентарный) здания, сооружения, объекта незавершенного строительства, расположенного на земельном участке	05:44:000041:1861
8.	Вид (виды) разрешенного использования	ведение садоводства
8.1.	Дополнительные сведения об использовании земельного участка	—
9.	Сведения о земельных участках (землях общего пользования, территории общего пользования), посредством которых обеспечивается доступ	—
10.	Иные сведения	—

4. Пояснения к сведениям об уточняемом земельном участке с кадастровым номером 05:44:000041:1841 :

1.	—

1. Сведения о характерных точках границ уточняемого земельного участка с кадастровым номером 05:44:000041:1845

Система координат МСК-05 **Зона № 1**

Обозначение характерных точек границ	Координаты, м				Метод определения координат	Формулы, примененные для расчета средней квадратической погрешности определения координат характерных точек границ (M_t), с подставленными в такие формулы значениями и итоговые (вычисленные) значения M_t, м	Описание закрепления точки
	содержатся в Едином государственном реестре недвижимости		определены в результате выполнения комплексных кадастровых работ				
	X	Y	X	Y			
1	2	3	4	5	6	7	8
н148У	—	—	196943,80	317097,81	Метод спутниковых геодезических измерений (определений)	$M_t = \sqrt{\frac{\Delta^2}{n}}$	—
н149У	—	—	196932,93	317114,60	Метод спутниковых геодезических измерений	$M_t = \sqrt{\frac{\Delta^2}{n}}$	—

КАРТА-ПЛАН ТЕРРИТОРИИ

Сведения об уточняемых земельных участках, необходимые для исправления реестровых ошибок в сведениях о местоположении их границ

					(определений)		
н150У	—	—	196907,62	317098,49	Метод спутниковых геодезических измерений (определений)	$M_t = \sqrt{\frac{\Delta^2}{n}}$	—
н89У	—	—	196918,44	317081,64	Метод спутниковых геодезических измерений (определений)	$M_t = \sqrt{\frac{\Delta^2}{n}}$	—
1015	196943,80	317097,81	—	—	Метод спутниковых геодезических измерений (определений)	$M_t = \sqrt{\frac{\Delta^2}{n}}$	—
659	196932,93	317114,60	—	—	Метод спутниковых геодезических измерений (определений)	$M_t = \sqrt{\frac{\Delta^2}{n}}$	—
1016	196907,62	317098,49	—	—	Метод спутниковых геодезических измерений (определений)	$M_t = \sqrt{\frac{\Delta^2}{n}}$	—
623	196918,44	317081,64	—	—	Метод спутниковых геодезических измерений (определений)	$M_t = \sqrt{\frac{\Delta^2}{n}}$	—
н148У	—	—	196943,80	317097,81	Метод спутниковых геодезических измерений (определений)	$M_t = \sqrt{\frac{\Delta^2}{n}}$	—

2. Сведения о частях границ уточняемого земельного участка с кадастровым номером 05:44:000041:1845

Обозначение части границ		Горизонтальное проложение (S), м	Описание прохождения части границ	Сведения о согласовании местоположения границ(согласовано/спорное)
от т.	до т.			

КАРТА-ПЛАН ТЕРРИТОРИИ

Сведения об уточняемых земельных участках, необходимые для исправления реестровых ошибок в сведениях о местоположении их границ

1	2	3	4	5
н148У	н149У	20,00	—	согласовано
н149У	н150У	30,00	—	согласовано
н150У	н89У	20,02	—	согласовано
н89У	н148У	30,08	—	согласовано

3. Характеристики уточняемого земельного участка с кадастровым номером 05:44:000041:1845

№ п/п	Наименование характеристик земельного участка	Значение характеристики
1	2	3
1.	Сведения об адресе земельного участка	Республика Дагестан, г. Буйнакск, с/т Дружба-2, уч. 410
1.1.	Сведения об ином месте нахождения земельного участка, не являющегося объектом адресации, в структурированном виде	—
1.2.	Дополнительные сведения о месте нахождения земельного участка	—
2.	Площадь земельного участка ± величина погрешности определения(вычисления) площади (**Р ± ΔР**), **м^2**	601±9
3.	Формула, примененная для вычисления предельной погрешности определения площади земельного участка, с подставленными значениями и итоговые (вычисленные) значения (**ΔР**), м2	$\Delta P = 3{,}5 \cdot M_t \cdot \sqrt{P_{док}} = 3{,}5 \cdot 0{,}10 \cdot \sqrt{601} = 9$
4.	Площадь земельного участка согласно сведениям Единого государственного реестра недвижимости (**Ркад**), **м^2**	601
5.	Оценка расхождения **Р** и **Ркад (Р – Ркад), м^2**	0
6.	Предельный минимальный и максимальный размеры земельного участка (**Рмин и Рмакс), м^2**	—
7.	Кадастровый или иной государственный учетный номер (инвентарный) здания, сооружения, объекта незавершенного строительства, расположенного на земельном участке	—
8.	Вид (виды) разрешенного использования	Для индивидуальной жилой застройки
8.1.	Дополнительные сведения об использовании земельного участка	—
9.	Сведения о земельных участках (землях общего пользования, территории общего пользования), посредством которых обеспечивается доступ	—
10.	Иные сведения	—

4. Пояснения к сведениям об уточняемом земельном участке с кадастровым номером 05:44:000041:1845 :

1.	—

КАРТА-ПЛАН ТЕРРИТОРИИ

Сведения об уточняемых земельных участках, необходимые для исправления реестровых ошибок в сведениях о местоположении их границ

1. Сведения о характерных точках границ уточняемого земельного участка с кадастровым номером 05:44:000041:1850

Система координат МСК-05 **Зона № 1**

Обозначение характерных точек границ	Координаты, м				Метод определения координат	Формулы, примененные для расчета средней квадратической погрешности определения координат характерных точек границ (M_t), с подставленными в такие формулы значениями и итоговые (вычисленные) значения M_t, м	Описание закрепления точки
	содержатся в Едином государственном реестре недвижимости		определены в результате выполнения комплексных кадастровых работ				
	X	Y	X	Y			
1	2	3	4	5	6	7	8
н1094У	—	—	197309,69	317723,54	Метод спутниковых геодезических измерений (определений)	$M_t = \sqrt{\frac{\Delta^2}{n}}$	—
н1095У	—	—	197237,69	317857,32	Метод спутниковых геодезических измерений (определений)	$M_t = \sqrt{\frac{\Delta^2}{n}}$	—
н1096У	—	—	197225,26	317853,37	Метод спутниковых геодезических измерений (определений)	$M_t = \sqrt{\frac{\Delta^2}{n}}$	—
н1097У	—	—	197148,87	317812,27	Метод спутниковых геодезических измерений (определений)	$M_t = \sqrt{\frac{\Delta^2}{n}}$	—
н1098У	—	—	197217,65	317683,12	Метод спутниковых геодезических измерений (определений)	$M_t = \sqrt{\frac{\Delta^2}{n}}$	—
1237	197309,69	317723,54	—	—	Метод спутниковых геодезических измерений	$M_t = \sqrt{\frac{\Delta^2}{n}}$	—

КАРТА-ПЛАН ТЕРРИТОРИИ

Сведения об уточняемых земельных участках, необходимые для исправления реестровых ошибок в сведениях о местоположении их границ

					(определений)		
1238	197237,69	317857,32	—	—	Метод спутниковых геодезических измерений (определений)	$M_t = \sqrt{\frac{\Delta^2}{n}}$	—
1239	197225,26	317853,37	—	—	Метод спутниковых геодезических измерений (определений)	$M_t = \sqrt{\frac{\Delta^2}{n}}$	—
1240	197148,87	317812,27	—	—	Метод спутниковых геодезических измерений (определений)	$M_t = \sqrt{\frac{\Delta^2}{n}}$	—
1241	197217,65	317683,12	—	—	Метод спутниковых геодезических измерений (определений)	$M_t = \sqrt{\frac{\Delta^2}{n}}$	—
н1094У	—	—	197309,69	317723,54	Метод спутниковых геодезических измерений (определений)	$M_t = \sqrt{\frac{\Delta^2}{n}}$	—

2. Сведения о частях границ уточняемого земельного участка с кадастровым номером 05:44:000041:1850

Обозначение части границ		Горизонтальное проложение (S), м	Описание прохождения части границ	Сведения о согласовании местоположения границ(согласовано/спорное)
от т.	до т.			
1	2	3	4	5
н1094У	н1095У	151,92	—	согласовано
н1095У	н1096У	13,04	—	согласовано
н1096У	н1097У	86,74	—	согласовано
н1097У	н1098У	146,32	—	согласовано
н1098У	н1094У	100,52	—	согласовано

3. Характеристики уточняемого земельного участка с кадастровым номером 05:44:000041:1850

№ п/п	Наименование характеристик земельного участка	Значение характеристики
1	2	3

КАРТА-ПЛАН ТЕРРИТОРИИ

Сведения об уточняемых земельных участках, необходимые для исправления реестровых ошибок в сведениях о местоположении их границ

1	2	3
1.	Сведения об адресе земельного участка	—
1.1.	Сведения об ином месте нахождения земельного участка, не являющегося объектом адресации, в структурированном виде	Республика Дагестан, г Буйнакск, автодорога Буйнакск - Манасаул
1.2.	Дополнительные сведения о месте нахождения земельного участка	—
2.	Площадь земельного участка ± величина погрешности определения(вычисления) площади (**Р ± ΔР**), **м^2**	15001±43
3.	Формула, примененная для вычисления предельной погрешности определения площади земельного участка, с подставленными значениями и итоговые (вычисленные) значения (**ΔР**), м2	$\Delta P = 3{,}5 \cdot M_t \cdot \sqrt{P_{док}} = 3{,}5 \cdot 0{,}10 \cdot \sqrt{15000} = 43$
4.	Площадь земельного участка согласно сведениям Единого государственного реестра недвижимости (**Ркад**), **м^2**	15000
5.	Оценка расхождения **Р** и **Ркад (Р – Ркад), м^2**	1
6.	Предельный минимальный и максимальный размеры земельного участка (**Рмин и Рмакс), м^2**	—
7.	Кадастровый или иной государственный учетный номер (инвентарный) здания, сооружения, объекта незавершенного строительства, расположенного на земельном участке	—
8.	Вид (виды) разрешенного использования	под предоставление коммунальных услуг
8.1.	Дополнительные сведения об использовании земельного участка	—
9.	Сведения о земельных участках (землях общего пользования, территории общего пользования), посредством которых обеспечивается доступ	—
10.	Иные сведения	—

4. Пояснения к сведениям об уточняемом земельном участке с кадастровым номером 05:44:000041:1850 :

1.	—

1. Сведения о характерных точках границ уточняемого земельного участка с кадастровым номером 05:44:000041:1855

Система координат МСК-05 **Зона №** 1

КАРТА-ПЛАН ТЕРРИТОРИИ

Сведения об уточняемых земельных участках, необходимые для исправления реестровых ошибок в сведениях о местоположении их границ

Обозначение характерных точек границ	Координаты, м				Метод определения координат	Формулы, примененные для расчета средней квадратической погрешности определения координат характерных точек границ (M_t), с подставленными в такие формулы значениями и итоговые (вычисленные) значения M_t, м	Описание закрепления точки
	содержатся в Едином государственном реестре недвижимости		определены в результате выполнения комплексных кадастровых работ				
	X	Y	X	Y			
1	2	3	4	5	6	7	8
н151У	—	—	196895,96	317091,06	Метод спутниковых геодезических измерений (определений)	$M_t = \sqrt{\frac{\Delta^2}{n}}$	—
н144У	—	—	196886,16	317106,25	Метод спутниковых геодезических измерений (определений)	$M_t = \sqrt{\frac{\Delta^2}{n}}$	—
н152У	—	—	196878,47	317118,63	Метод спутниковых геодезических измерений (определений)	$M_t = \sqrt{\frac{\Delta^2}{n}}$	—
н153У	—	—	196861,55	317102,78	Метод спутниковых геодезических измерений (определений)	$M_t = \sqrt{\frac{\Delta^2}{n}}$	—
н154У	—	—	196882,41	317082,26	Метод спутниковых геодезических измерений (определений)	$M_t = \sqrt{\frac{\Delta^2}{n}}$	—
660	196895,96	317091,06	—	—	Метод спутниковых геодезических измерений (определений)	$M_t = \sqrt{\frac{\Delta^2}{n}}$	—

КАРТА-ПЛАН ТЕРРИТОРИИ

Сведения об уточняемых земельных участках, необходимые для исправления реестровых ошибок в сведениях о местоположении их границ

656	196886,16	317106,25	—	—	Метод спутниковых геодезических измерений (определений)	$M_t = \sqrt{\frac{\Delta^2}{n}}$	—
1017	196879,11	317117,62	—	—	Метод спутниковых геодезических измерений (определений)	$M_t = \sqrt{\frac{\Delta^2}{n}}$	—
1018	196860,99	317100,65	—	—	Метод спутниковых геодезических измерений (определений)	$M_t = \sqrt{\frac{\Delta^2}{n}}$	—
1019	196882,41	317082,26	—	—	Метод спутниковых геодезических измерений (определений)	$M_t = \sqrt{\frac{\Delta^2}{n}}$	—
н151У	—	—	196895,96	317091,06	Метод спутниковых геодезических измерений (определений)	$M_t = \sqrt{\frac{\Delta^2}{n}}$	—

2. Сведения о частях границ уточняемого земельного участка с кадастровым номером 05:44:000041:1855

Обозначение части границ		Горизонтальное проложение (S), м	Описание прохождения части границ	Сведения о согласовании местоположения границ(согласовано/спорное)
от т.	до т.			
1	2	3	4	5
н151У	н144У	18,08	—	согласовано
н144У	н152У	14,57	—	согласовано
н152У	н153У	23,18	—	согласовано
н153У	н154У	29,26	—	согласовано
н154У	н151У	16,16	—	согласовано

3. Характеристики уточняемого земельного участка с кадастровым номером 05:44:000041:1855

№ п/п	Наименование характеристик земельного участка	Значение характеристики
1	2	3
1.	Сведения об адресе земельного участка	Республика Дагестан, г. Буйнакск, с/т «Дружба» № 467 (уникальный

КАРТА-ПЛАН ТЕРРИТОРИИ

Сведения об уточняемых земельных участках, необходимые для исправления реестровых ошибок в сведениях о местоположении их границ

1	2	3
		номер в ГАР: fab58303-fb09-422e-aeb7-6fdb5dfe7941)
1.1.	Сведения об ином месте нахождения земельного участка, не являющегося объектом адресации, в структурированном виде	—
1.2.	Дополнительные сведения о месте нахождения земельного участка	—
2.	Площадь земельного участка ± величина погрешности определения(вычисления) площади (**Р ± ΔР**), **м^2**	600±9
3.	Формула, примененная для вычисления предельной погрешности определения площади земельного участка, с подставленными значениями и итоговые (вычисленные) значения (**ΔР**), м2	$\Delta P = 3{,}5 \cdot M_t \cdot \sqrt{P_{док}} = 3{,}5 \cdot 0{,}10 \cdot \sqrt{600} = 9$
4.	Площадь земельного участка согласно сведениям Единого государственного реестра недвижимости (**Ркад**), **м^2**	600
5.	Оценка расхождения **Р** и **Ркад (Р – Ркад), м^2**	0
6.	Предельный минимальный и максимальный размеры земельного участка (**Рмин и Рмакс), м^2**	—
7.	Кадастровый или иной государственный учетный номер (инвентарный) здания, сооружения, объекта незавершенного строительства, расположенного на земельном участке	—
8.	Вид (виды) разрешенного использования	Для индивидуального жилищного строительства
8.1.	Дополнительные сведения об использовании земельного участка	—
9.	Сведения о земельных участках (землях общего пользования, территории общего пользования), посредством которых обеспечивается доступ	—
10.	Иные сведения	—

4. Пояснения к сведениям об уточняемом земельном участке с кадастровым номером 05:44:000041:1855 :

1.	—

1. Сведения о характерных точках границ уточняемого земельного участка с кадастровым номером 05:44:000041:1857

Система координат МСК-05 **Зона №** 1

КАРТА-ПЛАН ТЕРРИТОРИИ

Сведения об уточняемых земельных участках, необходимые для исправления реестровых ошибок в сведениях о местоположении их границ

Обозначение характерных точек границ	Координаты, м				Метод определения координат	Формулы, примененные для расчета средней квадратической погрешности определения координат характерных точек границ (M_t), с подставленными в такие формулы значениями и итоговые (вычисленные) значения M_t, м	Описание закрепления точки
	содержатся в Едином государственном реестре недвижимости		определены в результате выполнения комплексных кадастровых работ				
	X	Y	X	Y			
1	2	3	4	5	6	7	8
н704У	—	—	196883,51	317621,24	Метод спутниковых геодезических измерений (определений)	$M_t = \sqrt{\frac{\Delta^2}{n}}$	—
н705У	—	—	196878,56	317634,96	Метод спутниковых геодезических измерений (определений)	$M_t = \sqrt{\frac{\Delta^2}{n}}$	—
н706У	—	—	196871,12	317651,19	Метод спутниковых геодезических измерений (определений)	$M_t = \sqrt{\frac{\Delta^2}{n}}$	—
н707У	—	—	196863,96	317646,57	Метод спутниковых геодезических измерений (определений)	$M_t = \sqrt{\frac{\Delta^2}{n}}$	—
н708У	—	—	196850,96	317634,97	Метод спутниковых геодезических измерений (определений)	$M_t = \sqrt{\frac{\Delta^2}{n}}$	—
н709У	—	—	196855,37	317631,17	Метод спутниковых геодезических измерений (определений)	$M_t = \sqrt{\frac{\Delta^2}{n}}$	—

КАРТА-ПЛАН ТЕРРИТОРИИ

Сведения об уточняемых земельных участках, необходимые для исправления реестровых ошибок в сведениях о местоположении их границ

н710У	—	—	196876,78	317613,41	Метод спутниковых геодезических измерений (определений)	$M_t = \sqrt{\frac{\Delta^2}{n}}$	—
1023	196883,51	317621,24	—	—	Метод спутниковых геодезических измерений (определений)	$M_t = \sqrt{\frac{\Delta^2}{n}}$	—
1024	196878,56	317634,96	—	—	Метод спутниковых геодезических измерений (определений)	$M_t = \sqrt{\frac{\Delta^2}{n}}$	—
1025	196871,12	317651,19	—	—	Метод спутниковых геодезических измерений (определений)	$M_t = \sqrt{\frac{\Delta^2}{n}}$	—
1026	196863,96	317646,57	—	—	Метод спутниковых геодезических измерений (определений)	$M_t = \sqrt{\frac{\Delta^2}{n}}$	—
1027	196850,96	317634,97	—	—	Метод спутниковых геодезических измерений (определений)	$M_t = \sqrt{\frac{\Delta^2}{n}}$	—
1028	196855,37	317631,17	—	—	Метод спутниковых геодезических измерений (определений)	$M_t = \sqrt{\frac{\Delta^2}{n}}$	—
1029	196876,78	317613,41	—	—	Метод спутниковых геодезических измерений (определений)	$M_t = \sqrt{\frac{\Delta^2}{n}}$	—
н704У	—	—	196883,51	317621,24	Метод спутниковых геодезических	$M_t = \sqrt{\frac{\Delta^2}{n}}$	—

КАРТА-ПЛАН ТЕРРИТОРИИ

Сведения об уточняемых земельных участках, необходимые для исправления реестровых ошибок в сведениях о местоположении их границ

					измерений (определений)		

2. Сведения о частях границ уточняемого земельного участка с кадастровым номером 05:44:000041:1857

Обозначение части границ		Горизонтальное проложение (S), м	Описание прохождения части границ	Сведения о согласовании местоположения границ(согласовано/спорное)
от т.	до т.			
1	2	3	4	5
н704У	н705У	14,59	—	согласовано
н705У	н706У	17,85	—	согласовано
н706У	н707У	8,52	—	согласовано
н707У	н708У	17,42	—	согласовано
н708У	н709У	5,82	—	согласовано
н709У	н710У	27,82	—	согласовано
н710У	н704У	10,32	—	согласовано

3. Характеристики уточняемого земельного участка с кадастровым номером 05:44:000041:1857

№ п/п	Наименование характеристик земельного участка	Значение характеристики
1	2	3
1.	Сведения об адресе земельного участка	Республика Дагестан, г. Буйнакск, ул. 8-я Манасаульская,29
1.1.	Сведения об ином месте нахождения земельного участка, не являющегося объектом адресации, в структурированном виде	—
1.2.	Дополнительные сведения о месте нахождения земельного участка	—
2.	Площадь земельного участка ± величина погрешности определения(вычисления) площади (**Р ± ΔР**), **м^2**	600±9
3.	Формула, примененная для вычисления предельной погрешности определения площади земельного участка, с подставленными значениями и итоговые (вычисленные) значения (**ΔР**), м2	$\Delta P = 3,5 \cdot M_t \cdot \sqrt{P_{док}} = 3,5 \cdot 0,10 \cdot \sqrt{600} = 9$
4.	Площадь земельного участка согласно сведениям Единого государственного реестра недвижимости (**Ркад**), **м^2**	600
5.	Оценка расхождения **Р** и **Ркад (Р – Ркад), м^2**	0
6.	Предельный минимальный и максимальный размеры земельного участка (**Рмин и Рмакс), м^2**	—
7.	Кадастровый или иной государственный учетный номер (инвентарный) здания, сооружения, объекта незавершенного строительства,	—

КАРТА-ПЛАН ТЕРРИТОРИИ

Сведения об уточняемых земельных участках, необходимые для исправления реестровых ошибок в сведениях о местоположении их границ

1	2	3
	расположенного на земельном участке	
8.	Вид (виды) разрешенного использования	Садоводство
8.1.	Дополнительные сведения об использовании земельного участка	—
9.	Сведения о земельных участках (землях общего пользования, территории общего пользования), посредством которых обеспечивается доступ	—
10.	Иные сведения	—

4. Пояснения к сведениям об уточняемом земельном участке с кадастровым номером 05:44:000041:1857 :

1.	—

1. Сведения о характерных точках границ уточняемого земельного участка с кадастровым номером 05:44:000041:1858

Система координат МСК-05 **Зона №** 1

Обозначение характерных точек границ	Координаты, м				Метод определения координат	Формулы, примененные для расчета средней квадратической погрешности определения координат характерных точек границ (M_t), с подставленными в такие формулы значениями и итоговые (вычисленные) значения M_t, м	Описание закрепления точки
	содержатся в Едином государственном реестре недвижимости		определены в результате выполнения комплексных кадастровых работ				
	X	Y	X	Y			
1	2	3	4	5	6	7	8
н86У	—	—	196954,60	317080,99	Метод спутниковых геодезических измерений (определений)	$M_t = \sqrt{\frac{\Delta^2}{n}}$	—
н148У	—	—	196943,80	317097,81	Метод спутниковых геодезических измерений (определений)	$M_t = \sqrt{\frac{\Delta^2}{n}}$	—
н89У	—	—	196918,44	317081,64	Метод спутниковых геодезических измерений (определений)	$M_t = \sqrt{\frac{\Delta^2}{n}}$	—

КАРТА-ПЛАН ТЕРРИТОРИИ

Сведения об уточняемых земельных участках, необходимые для исправления реестровых ошибок в сведениях о местоположении их границ

н87У	—	—	196929,31	317064,85	Метод спутниковых геодезических измерений (определений)	$M_t = \sqrt{\frac{\Delta^2}{n}}$	—
616	196954,60	317080,99	—	—	Метод спутниковых геодезических измерений (определений)	$M_t = \sqrt{\frac{\Delta^2}{n}}$	—
1015	196943,80	317097,81	—	—	Метод спутниковых геодезических измерений (определений)	$M_t = \sqrt{\frac{\Delta^2}{n}}$	—
623	196918,44	317081,64	—	—	Метод спутниковых геодезических измерений (определений)	$M_t = \sqrt{\frac{\Delta^2}{n}}$	—
617	196929,31	317064,85	—	—	Метод спутниковых геодезических измерений (определений)	$M_t = \sqrt{\frac{\Delta^2}{n}}$	—
н86У	—	—	196954,60	317080,99	Метод спутниковых геодезических измерений (определений)	$M_t = \sqrt{\frac{\Delta^2}{n}}$	—

2. Сведения о частях границ уточняемого земельного участка с кадастровым номером 05:44:000041:1858

Обозначение части границ		Горизонтальное проложение (S), м	Описание прохождения части границ	Сведения о согласовании местоположения границ(согласовано/спорное)
от т.	до т.			
1	2	3	4	5
н86У	н148У	19,99	—	согласовано
н148У	н89У	30,08	—	согласовано
н89У	н87У	20,00	—	согласовано
н87У	н86У	30,00	—	согласовано

КАРТА-ПЛАН ТЕРРИТОРИИ

Сведения об уточняемых земельных участках, необходимые для исправления реестровых ошибок в сведениях о местоположении их границ

3. Характеристики уточняемого земельного участка с кадастровым номером 05:44:000041:1858

№ п/п	Наименование характеристик земельного участка	Значение характеристики
1	2	3
1.	Сведения об адресе земельного участка	Республика Дагестан, г. Буйнакск, ул. 10-я Озерная № 38
1.1.	Сведения об ином месте нахождения земельного участка, не являющегося объектом адресации, в структурированном виде	—
1.2.	Дополнительные сведения о месте нахождения земельного участка	—
2.	Площадь земельного участка ± величина погрешности определения(вычисления) площади (**Р ± ΔР**), **м^2**	601±9
3.	Формула, примененная для вычисления предельной погрешности определения площади земельного участка, с подставленными значениями и итоговые (вычисленные) значения (**ΔР**), м2	$\Delta P = 3{,}5 \cdot M_t \cdot \sqrt{P_{док}} = 3{,}5 \cdot 0{,}10 \cdot \sqrt{601} = 9$
4.	Площадь земельного участка согласно сведениям Единого государственного реестра недвижимости (**Ркад**), **м^2**	601
5.	Оценка расхождения **Р** и **Ркад (Р – Ркад), м^2**	0
6.	Предельный минимальный и максимальный размеры земельного участка (**Рмин и Рмакс), м^2**	—
7.	Кадастровый или иной государственный учетный номер (инвентарный) здания, сооружения, объекта незавершенного строительства, расположенного на земельном участке	—
8.	Вид (виды) разрешенного использования	Для индивидуального жилищного строительства
8.1.	Дополнительные сведения об использовании земельного участка	—
9.	Сведения о земельных участках (землях общего пользования, территории общего пользования), посредством которых обеспечивается доступ	—
10.	Иные сведения	—

4. Пояснения к сведениям об уточняемом земельном участке с кадастровым номером 05:44:000041:1858 :

1.	—

1. Сведения о характерных точках границ уточняемого земельного участка с кадастровым номером 05:44:000041:1859

Система координат МСК-05 **Зона №** 1

КАРТА-ПЛАН ТЕРРИТОРИИ

Сведения об уточняемых земельных участках, необходимые для исправления реестровых ошибок в сведениях о местоположении их границ

Обозначение характерных точек границ	Координаты, м				Метод определения координат	Формулы, примененные для расчета средней квадратической погрешности определения координат характерных точек границ (M_t), с подставленными в такие формулы значениями и итоговые (вычисленные) значения M_t, м	Описание закрепления точки
	содержатся в Едином государственном реестре недвижимости		определены в результате выполнения комплексных кадастровых работ				
	X	Y	X	Y			
1	2	3	4	5	6	7	8
н301У	—	—	197361,32	316987,89	Метод спутниковых геодезических измерений (определений)	$M_t = \sqrt{\frac{\Delta^2}{n}}$	—
н300У	—	—	197349,33	316974,29	Метод спутниковых геодезических измерений (определений)	$M_t = \sqrt{\frac{\Delta^2}{n}}$	—
н697У	—	—	197361,14	316963,25	Метод спутниковых геодезических измерений (определений)	$M_t = \sqrt{\frac{\Delta^2}{n}}$	—
н698У	—	—	197386,10	316991,73	Метод спутниковых геодезических измерений (определений)	$M_t = \sqrt{\frac{\Delta^2}{n}}$	—
н699У	—	—	197373,45	317001,85	Метод спутниковых геодезических измерений (определений)	$M_t = \sqrt{\frac{\Delta^2}{n}}$	—
1020	197361,14	316963,25	—	—	Метод спутниковых геодезических измерений (определений)	$M_t = \sqrt{\frac{\Delta^2}{n}}$	—

КАРТА-ПЛАН ТЕРРИТОРИИ

Сведения об уточняемых земельных участках, необходимые для исправления реестровых ошибок в сведениях о местоположении их границ

1021	197386,10	316991,73	—	—	Метод спутниковых геодезических измерений (определений)	$M_t = \sqrt{\frac{\Delta^2}{n}}$	—
1022	197373,54	317001,78	—	—	Метод спутниковых геодезических измерений (определений)	$M_t = \sqrt{\frac{\Delta^2}{n}}$	—
157	197361,32	316987,89	—	—	Метод спутниковых геодезических измерений (определений)	$M_t = \sqrt{\frac{\Delta^2}{n}}$	—
156	197349,33	316973,80	—	—	Метод спутниковых геодезических измерений (определений)	$M_t = \sqrt{\frac{\Delta^2}{n}}$	—
н301У	—	—	197361,32	316987,89	Метод спутниковых геодезических измерений (определений)	$M_t = \sqrt{\frac{\Delta^2}{n}}$	—

2. Сведения о частях границ уточняемого земельного участка с кадастровым номером 05:44:000041:1859

Обозначение части границ		Горизонтальное проложение (S), м	Описание прохождения части границ	Сведения о согласовании местоположения границ(согласовано/спорное)
от т.	до т.			
1	2	3	4	5
н301У	н300У	18,13	—	согласовано
н300У	н697У	16,17	—	согласовано
н697У	н698У	37,87	—	согласовано
н698У	н699У	16,20	—	согласовано
н699У	н301У	18,49	—	согласовано

3. Характеристики уточняемого земельного участка с кадастровым номером 05:44:000041:1859

№ п/п	Наименование характеристик земельного участка	Значение характеристики
1	2	3
1.	Сведения об адресе земельного участка	Республика Дагестан, г. Буйнакск, , ул.Магомедова Ахмеда

КАРТА-ПЛАН ТЕРРИТОРИИ

Сведения об уточняемых земельных участках, необходимые для исправления реестровых ошибок в сведениях о местоположении их границ

1	2	3
		Гамзатовича №77
1.1.	Сведения об ином месте нахождения земельного участка, не являющегося объектом адресации, в структурированном виде	—
1.2.	Дополнительные сведения о месте нахождения земельного участка	—
2.	Площадь земельного участка ± величина погрешности определения(вычисления) площади (**Р ± ΔР**), **м^2**	601±9
3.	Формула, примененная для вычисления предельной погрешности определения площади земельного участка, с подставленными значениями и итоговые (вычисленные) значения (**ΔР**), м2	$\Delta P = 3{,}5 \cdot M_t \cdot \sqrt{P_{док}} = 3{,}5 \cdot 0{,}10 \cdot \sqrt{600} = 9$
4.	Площадь земельного участка согласно сведениям Единого государственного реестра недвижимости (**Ркад**), **м^2**	600
5.	Оценка расхождения **Р** и **Ркад (Р – Ркад), м^2**	1
6.	Предельный минимальный и максимальный размеры земельного участка (**Рмин и Рмакс), м^2**	—
7.	Кадастровый или иной государственный учетный номер (инвентарный) здания, сооружения, объекта незавершенного строительства, расположенного на земельном участке	05:44:000041:1868
8.	Вид (виды) разрешенного использования	ведение садоводства
8.1.	Дополнительные сведения об использовании земельного участка	—
9.	Сведения о земельных участках (землях общего пользования, территории общего пользования), посредством которых обеспечивается доступ	—
10.	Иные сведения	—

4. Пояснения к сведениям об уточняемом земельном участке с кадастровым номером 05:44:000041:1859 :

1.	—

1. Сведения о характерных точках границ уточняемого земельного участка с кадастровым номером 05:44:000041:1863

Система координат МСК-05 **Зона №** 1

КАРТА-ПЛАН ТЕРРИТОРИИ

Сведения об уточняемых земельных участках, необходимые для исправления реестровых ошибок в сведениях о местоположении их границ

Обозначение характерных точек границ	Координаты, м				Метод определения координат	Формулы, примененные для расчета средней квадратической погрешности определения координат характерных точек границ (M_t), с подставленными в такие формулы значениями и итоговые (вычисленные) значения M_t, м	Описание закрепления точки
	содержатся в Едином государственном реестре недвижимости		определены в результате выполнения комплексных кадастровых работ				
	X	Y	X	Y			
1	2	3	4	5	6	7	8
н700У	—	—	197269,01	316778,28	Метод спутниковых геодезических измерений (определений)	$M_t = \sqrt{\frac{\Delta^2}{n}}$	—
н701У	—	—	197297,56	316807,40	Метод спутниковых геодезических измерений (определений)	$M_t = \sqrt{\frac{\Delta^2}{n}}$	—
н702У	—	—	197286,57	316818,35	Метод спутниковых геодезических измерений (определений)	$M_t = \sqrt{\frac{\Delta^2}{n}}$	—
н703У	—	—	197258,44	316788,79	Метод спутниковых геодезических измерений (определений)	$M_t = \sqrt{\frac{\Delta^2}{n}}$	—
1030	197297,12	316807,01	—	—	Метод спутниковых геодезических измерений (определений)	$M_t = \sqrt{\frac{\Delta^2}{n}}$	—
1031	197286,06	316817,81	—	—	Метод спутниковых геодезических измерений (определений)	$M_t = \sqrt{\frac{\Delta^2}{n}}$	—

КАРТА-ПЛАН ТЕРРИТОРИИ

Сведения об уточняемых земельных участках, необходимые для исправления реестровых ошибок в сведениях о местоположении их границ

366	197258,44	316788,79	—	—	Метод спутниковых геодезических измерений (определений)	$M_t = \sqrt{\frac{\Delta^2}{n}}$	—
1032	197269,01	316778,28	—	—	Метод спутниковых геодезических измерений (определений)	$M_t = \sqrt{\frac{\Delta^2}{n}}$	—
н700У	—	—	197269,01	316778,28	Метод спутниковых геодезических измерений (определений)	$M_t = \sqrt{\frac{\Delta^2}{n}}$	—

2. Сведения о частях границ уточняемого земельного участка с кадастровым номером 05:44:000041:1863

Обозначение части границ		Горизонтальное проложение (S), м	Описание прохождения части границ	Сведения о согласовании местоположения границ(согласовано/спорное)
от т.	до т.			
1	2	3	4	5
н700У	н701У	40,78	—	согласовано
н701У	н702У	15,51	—	согласовано
н702У	н703У	40,81	—	согласовано
н703У	н700У	14,91	—	согласовано

3. Характеристики уточняемого земельного участка с кадастровым номером 05:44:000041:1863

№ п/п	Наименование характеристик земельного участка	Значение характеристики
1	2	3
1.	Сведения об адресе земельного участка	Российская Федерация, Республика Дагестан, г.о. город Буйнакск, ул. 9-я Озерная №12. (уникальный номер в ГАР: f71fe2d0-53af-4167-8854-15f4e95cccff)
1.1.	Сведения об ином месте нахождения земельного участка, не являющегося объектом адресации, в структурированном виде	—
1.2.	Дополнительные сведения о месте нахождения земельного участка	—
2.	Площадь земельного участка ± величина погрешности определения(вычисления) площади (**Р ± ΔР**), **м^2**	620±9
3.	Формула, примененная для вычисления предельной погрешности определения площади земельного участка, с подставленными значениями	$\Delta P = 3,5 \cdot M_t \cdot \sqrt{P_{док}} = 3,5 \cdot 0,10 \cdot \sqrt{609} = 9$

КАРТА-ПЛАН ТЕРРИТОРИИ

Сведения об уточняемых земельных участках, необходимые для исправления реестровых ошибок в сведениях о местоположении их границ

1	2	3
	и итоговые (вычисленные) значения (**ΔР**), м2	
4.	Площадь земельного участка согласно сведениям Единого государственного реестра недвижимости (**Ркад**), **м²**	609
5.	Оценка расхождения **Р** и **Ркад (Р – Ркад), м²**	11
6.	Предельный минимальный и максимальный размеры земельного участка (**Рмин и Рмакс), м²**	—
7.	Кадастровый или иной государственный учетный номер (инвентарный) здания, сооружения, объекта незавершенного строительства, расположенного на земельном участке	—
8.	Вид (виды) разрешенного использования	Ведение садоводства
8.1.	Дополнительные сведения об использовании земельного участка	—
9.	Сведения о земельных участках (землях общего пользования, территории общего пользования), посредством которых обеспечивается доступ	—
10.	Иные сведения	—

4. Пояснения к сведениям об уточняемом земельном участке с кадастровым номером 05:44:000041:1863 :

1.	—

1. Сведения о характерных точках границ уточняемого земельного участка с кадастровым номером 05:44:000041:1864

Система координат МСК-05 **Зона № 1**

Обозначение характерных точек границ	Координаты, м				Метод определения координат	Формулы, примененные для расчета средней квадратической погрешности определения координат характерных точек границ (M_t), с подставленными в такие формулы значениями и итоговые (вычисленные) значения M_t, м	Описание закрепления точки
	содержатся в Едином государственном реестре недвижимости		определены в результате выполнения комплексных кадастровых работ				
	X	Y	X	Y			
1	2	3	4	5	6	7	8
н717У	—	—	196964,73	317657,90	Метод спутниковых геодезических измерений (определений)	$M_t = \sqrt{\frac{\Delta^2}{n}}$	—

КАРТА-ПЛАН ТЕРРИТОРИИ

Сведения об уточняемых земельных участках, необходимые для исправления реестровых ошибок в сведениях о местоположении их границ

н718У	—	—	196956,04	317684,67	Метод спутниковых геодезических измерений (определений)	$M_t = \sqrt{\frac{\Delta^2}{n}}$	—
н571У	—	—	196935,47	317678,97	Метод спутниковых геодезических измерений (определений)	$M_t = \sqrt{\frac{\Delta^2}{n}}$	—
н570У	—	—	196945,18	317651,05	Метод спутниковых геодезических измерений (определений)	$M_t = \sqrt{\frac{\Delta^2}{n}}$	—
1033	196965,27	317656,96	—	—	Метод спутниковых геодезических измерений (определений)	$M_t = \sqrt{\frac{\Delta^2}{n}}$	—
1034	196954,71	317685,24	—	—	Метод спутниковых геодезических измерений (определений)	$M_t = \sqrt{\frac{\Delta^2}{n}}$	—
1035	196935,58	317678,97	—	—	Метод спутниковых геодезических измерений (определений)	$M_t = \sqrt{\frac{\Delta^2}{n}}$	—
692	196946,82	317650,65	—	—	Метод спутниковых геодезических измерений (определений)	$M_t = \sqrt{\frac{\Delta^2}{n}}$	—
н717У	—	—	196964,73	317657,90	Метод спутниковых геодезических измерений (определений)	$M_t = \sqrt{\frac{\Delta^2}{n}}$	—

КАРТА-ПЛАН ТЕРРИТОРИИ

Сведения об уточняемых земельных участках, необходимые для исправления реестровых ошибок в сведениях о местоположении их границ

2. Сведения о частях границ уточняемого земельного участка с кадастровым номером 05:44:000041:1864

Обозначение части границ		Горизонтальное проложение (S), м	Описание прохождения части границ	Сведения о согласовании местоположения границ(согласовано/спорное)
от т.	до т.			
1	2	3	4	5
н717У	н718У	28,15	—	согласовано
н718У	н571У	21,35	—	согласовано
н571У	н570У	29,56	—	согласовано
н570У	н717У	20,72	—	согласовано

3. Характеристики уточняемого земельного участка с кадастровым номером 05:44:000041:1864

№ п/п	Наименование характеристик земельного участка	Значение характеристики
1	2	3
1.	Сведения об адресе земельного участка	Республика Дагестан, г.Буйнакск, СНТ "Мичуринец", уч. № 39
1.1.	Сведения об ином месте нахождения земельного участка, не являющегося объектом адресации, в структурированном виде	—
1.2.	Дополнительные сведения о месте нахождения земельного участка	—
2.	Площадь земельного участка ± величина погрешности определения(вычисления) площади (**Р ± ΔР**), **м^2**	606±9
3.	Формула, примененная для вычисления предельной погрешности определения площади земельного участка, с подставленными значениями и итоговые (вычисленные) значения (**ΔР**), м2	$\Delta P = 3{,}5 \cdot M_t \cdot \sqrt{P_{док}} = 3{,}5 \cdot 0{,}10 \cdot \sqrt{600} = 9$
4.	Площадь земельного участка согласно сведениям Единого государственного реестра недвижимости (**Ркад**), **м^2**	600
5.	Оценка расхождения **Р** и **Ркад (Р – Ркад), м^2**	6
6.	Предельный минимальный и максимальный размеры земельного участка (**Рмин и Рмакс), м^2**	—
7.	Кадастровый или иной государственный учетный номер (инвентарный) здания, сооружения, объекта незавершенного строительства, расположенного на земельном участке	—
8.	Вид (виды) разрешенного использования	"Ведение садаводства" (код 13.2)
8.1.	Дополнительные сведения об использовании земельного участка	—
9.	Сведения о земельных участках (землях общего пользования, территории общего пользования), посредством которых обеспечивается доступ	—

КАРТА-ПЛАН ТЕРРИТОРИИ

Сведения об уточняемых земельных участках, необходимые для исправления реестровых ошибок в сведениях о местоположении их границ

1	2	3
10.	Иные сведения	—

4. Пояснения к сведениям об уточняемом земельном участке с кадастровым номером 05:44:000041:1864 :

1.	—

1. Сведения о характерных точках границ уточняемого земельного участка с кадастровым номером 05:44:000041:1865

Система координат МСК-05 **Зона № 1**

Обозначение характерных точек границ	Координаты, м				Метод определения координат	Формулы, примененные для расчета средней квадратической погрешности определения координат характерных точек границ (M_t), с подставленными в такие формулы значениями и итоговые (вычисленные) значения M_t, м	Описание закрепления точки
	содержатся в Едином государственном реестре недвижимости		определены в результате выполнения комплексных кадастровых работ				
	X	Y	X	Y			
1	2	3	4	5	6	7	8
н660У	—	—	197574,11	317753,07	Метод спутниковых геодезических измерений (определений)	$M_t = \sqrt{\frac{\Delta^2}{n}}$	—
н1168У	—	—	197564,97	317767,78	Метод спутниковых геодезических измерений (определений)	$M_t = \sqrt{\frac{\Delta^2}{n}}$	—
н1169У	—	—	197538,33	317754,27	Метод спутниковых геодезических измерений (определений)	$M_t = \sqrt{\frac{\Delta^2}{n}}$	—
н1163У	—	—	197539,24	317752,34	Метод спутниковых геодезических измерений (определений)	$M_t = \sqrt{\frac{\Delta^2}{n}}$	—

КАРТА-ПЛАН ТЕРРИТОРИИ

Сведения об уточняемых земельных участках, необходимые для исправления реестровых ошибок в сведениях о местоположении их границ

н377У	—	—	197546,74	317736,29	Метод спутниковых геодезических измерений (определений)	$M_t = \sqrt{\frac{\Delta^2}{n}}$	—
н661У	—	—	197549,93	317733,97	Метод спутниковых геодезических измерений (определений)	$M_t = \sqrt{\frac{\Delta^2}{n}}$	—
1043	197555,31	317731,58	—	—	Метод спутниковых геодезических измерений (определений)	$M_t = \sqrt{\frac{\Delta^2}{n}}$	—
896	197556,26	317732,40	—	—	Метод спутниковых геодезических измерений (определений)	$M_t = \sqrt{\frac{\Delta^2}{n}}$	—
895	197578,81	317750,35	—	—	Метод спутниковых геодезических измерений (определений)	$M_t = \sqrt{\frac{\Delta^2}{n}}$	—
282	197577,51	317753,26	—	—	Метод спутниковых геодезических измерений (определений)	$M_t = \sqrt{\frac{\Delta^2}{n}}$	—
1044	197569,95	317764,27	—	—	Метод спутниковых геодезических измерений (определений)	$M_t = \sqrt{\frac{\Delta^2}{n}}$	—
1045	197542,92	317748,90	—	—	Метод спутниковых геодезических измерений (определений)	$M_t = \sqrt{\frac{\Delta^2}{n}}$	—
1046	197548,34	317737,87	—	—	Метод спутниковых геодезических	$M_t = \sqrt{\frac{\Delta^2}{n}}$	—

КАРТА-ПЛАН ТЕРРИТОРИИ

Сведения об уточняемых земельных участках, необходимые для исправления реестровых ошибок в сведениях о местоположении их границ

					измерений (определений)		
311	197551,84	317734,74	—	—	Метод спутниковых геодезических измерений (определений)	$M_t = \sqrt{\frac{\Delta^2}{n}}$	—
н660У	—	—	197574,11	317753,07	Метод спутниковых геодезических измерений (определений)	$M_t = \sqrt{\frac{\Delta^2}{n}}$	—

2. Сведения о частях границ уточняемого земельного участка с кадастровым номером 05:44:000041:1865

Обозначение части границ		Горизонтальное проложение (S), м	Описание прохождения части границ	Сведения о согласовании местоположения границ(согласовано/спорное)
от т.	до т.			
1	2	3	4	5
н660У	н1168У	17,32	—	согласовано
н1168У	н1169У	29,87	—	согласовано
н1169У	н1163У	2,13	—	согласовано
н1163У	н377У	17,72	—	согласовано
н377У	н661У	3,94	—	согласовано
н661У	н660У	30,81	—	согласовано

3. Характеристики уточняемого земельного участка с кадастровым номером 05:44:000041:1865

№ п/п	Наименование характеристик земельного участка	Значение характеристики
1	2	3
1.	Сведения об адресе земельного участка	Республика Дагестан, г. Буйнакск, снт "Дружба", уч. №300 "а" (уникальный номер в ГАР: fab58303-fb09-422e-aeb7-6fdb5dfe7941)
1.1.	Сведения об ином месте нахождения земельного участка, не являющегося объектом адресации, в структурированном виде	—
1.2.	Дополнительные сведения о месте нахождения земельного участка	—
2.	Площадь земельного участка ± величина погрешности определения(вычисления) площади (**Р ± ΔР**), **м²**	633±9
3.	Формула, примененная для вычисления предельной погрешности определения площади земельного участка, с подставленными значениями	$\Delta P = 3,5 \cdot M_t \cdot \sqrt{P_{док}} = 3,5 \cdot 0,10 \cdot \sqrt{600} = 9$

КАРТА-ПЛАН ТЕРРИТОРИИ

Сведения об уточняемых земельных участках, необходимые для исправления реестровых ошибок в сведениях о местоположении их границ

1	2	3
	и итоговые (вычисленные) значения (**ΔР**), м2	
4.	Площадь земельного участка согласно сведениям Единого государственного реестра недвижимости (**Ркад**), **м²**	600
5.	Оценка расхождения **Р** и **Ркад (Р – Ркад), м²**	33
6.	Предельный минимальный и максимальный размеры земельного участка (**Рмин и Рмакс), м²**	—
7.	Кадастровый или иной государственный учетный номер (инвентарный) здания, сооружения, объекта незавершенного строительства, расположенного на земельном участке	—
8.	Вид (виды) разрешенного использования	Для индивидуального жилищного строительства
8.1.	Дополнительные сведения об использовании земельного участка	—
9.	Сведения о земельных участках (землях общего пользования, территории общего пользования), посредством которых обеспечивается доступ	—
10.	Иные сведения	—

4. Пояснения к сведениям об уточняемом земельном участке с кадастровым номером 05:44:000041:1865 :

1.	—

1. Сведения о характерных точках границ уточняемого земельного участка с кадастровым номером 05:44:000041:1866

Система координат МСК-05 **Зона № 1**

Обозначение характерных точек границ	Координаты, м				Метод определения координат	Формулы, примененные для расчета средней квадратической погрешности определения координат характерных точек границ (M_t), с подставленными в такие формулы значениями и итоговые (вычисленные) значения M_t, м	Описание закрепления точки
	содержатся в Едином государственном реестре недвижимости		определены в результате выполнения комплексных кадастровых работ				
	X	Y	X	Y			
1	2	3	4	5	6	7	8
н742У	—	—	197473,89	317720,14	Метод спутниковых геодезических измерений (определений)	$M_t = \sqrt{\frac{\Delta^2}{n}}$	—

КАРТА-ПЛАН ТЕРРИТОРИИ

Сведения об уточняемых земельных участках, необходимые для исправления реестровых ошибок в сведениях о местоположении их границ

н743У	—	—	197459,66	317742,72	Метод спутниковых геодезических измерений (определений)	$M_t = \sqrt{\frac{\Delta^2}{n}}$	—
н136У	—	—	197439,36	317729,82	Метод спутниковых геодезических измерений (определений)	$M_t = \sqrt{\frac{\Delta^2}{n}}$	—
н135У	—	—	197457,53	317708,19	Метод спутниковых геодезических измерений (определений)	$M_t = \sqrt{\frac{\Delta^2}{n}}$	—
1040	197457,76	317706,67	—	—	Метод спутниковых геодезических измерений (определений)	$M_t = \sqrt{\frac{\Delta^2}{n}}$	—
688	197475,16	317719,84	—	—	Метод спутниковых геодезических измерений (определений)	$M_t = \sqrt{\frac{\Delta^2}{n}}$	—
1041	197461,12	317741,52	—	—	Метод спутниковых геодезических измерений (определений)	$M_t = \sqrt{\frac{\Delta^2}{n}}$	—
1042	197441,50	317727,93	—	—	Метод спутниковых геодезических измерений (определений)	$M_t = \sqrt{\frac{\Delta^2}{n}}$	—
н742У	—	—	197473,89	317720,14	Метод спутниковых геодезических измерений (определений)	$M_t = \sqrt{\frac{\Delta^2}{n}}$	—

КАРТА-ПЛАН ТЕРРИТОРИИ

Сведения об уточняемых земельных участках, необходимые для исправления реестровых ошибок в сведениях о местоположении их границ

2. Сведения о частях границ уточняемого земельного участка с кадастровым номером 05:44:000041:1866

Обозначение части границ		Горизонтальное проложение (S), м	Описание прохождения части границ	Сведения о согласовании местоположения границ(согласовано/спорное)
от т.	до т.			
1	2	3	4	5
н742У	н743У	26,69	—	согласовано
н743У	н136У	24,05	—	согласовано
н136У	н135У	28,25	—	согласовано
н135У	н742У	20,26	—	согласовано

3. Характеристики уточняемого земельного участка с кадастровым номером 05:44:000041:1866

№ п/п	Наименование характеристик земельного участка	Значение характеристики
1	2	3
1.	Сведения об адресе земельного участка	Республика Дагестан, г. Буйнакск, снт "Дружба", уч. №298 (уникальный номер в ГАР: fab58303-fb09-422e-aeb7-6fdb5dfe7941)
1.1.	Сведения об ином месте нахождения земельного участка, не являющегося объектом адресации, в структурированном виде	—
1.2.	Дополнительные сведения о месте нахождения земельного участка	—
2.	Площадь земельного участка ± величина погрешности определения(вычисления) площади (**Р ± ΔР**), **м^2**	606±9
3.	Формула, примененная для вычисления предельной погрешности определения площади земельного участка, с подставленными значениями и итоговые (вычисленные) значения (**ΔР**), м2	$\Delta P = 3,5 \cdot M_t \cdot \sqrt{P_{док}} = 3,5 \cdot 0,10 \cdot \sqrt{600} = 9$
4.	Площадь земельного участка согласно сведениям Единого государственного реестра недвижимости (**Ркад**), **м^2**	600
5.	Оценка расхождения **Р** и **Ркад (Р – Ркад), м^2**	6
6.	Предельный минимальный и максимальный размеры земельного участка (**Рмин и Рмакс), м^2**	—
7.	Кадастровый или иной государственный учетный номер (инвентарный) здания, сооружения, объекта незавершенного строительства, расположенного на земельном участке	—
8.	Вид (виды) разрешенного использования	Для индивидуального жилищного строительства
8.1.	Дополнительные сведения об использовании земельного участка	—
9.	Сведения о земельных участках (землях общего пользования, территории	—

КАРТА-ПЛАН ТЕРРИТОРИИ

Сведения об уточняемых земельных участках, необходимые для исправления реестровых ошибок в сведениях о местоположении их границ

1	2	3
	общего пользования), посредством которых обеспечивается доступ	
10.	Иные сведения	—

4. Пояснения к сведениям об уточняемом земельном участке с кадастровым номером 05:44:000041:1866 :

1.	—

1. Сведения о характерных точках границ уточняемого земельного участка с кадастровым номером 05:44:000041:1867

Система координат МСК-05 **Зона №** 1

Обозначение характерных точек границ	Координаты, м				Метод определения координат	Формулы, примененные для расчета средней квадратической погрешности определения координат характерных точек границ (M_t), с подставленными в такие формулы значениями и итоговые (вычисленные) значения M_t, м	Описание закрепления точки
	содержатся в Едином государственном реестре недвижимости		определены в результате выполнения комплексных кадастровых работ				
	X	Y	X	Y			
1	2	3	4	5	6	7	8
н903У	—	—	197245,95	317408,69	Метод спутниковых геодезических измерений (определений)	$M_t = \sqrt{\frac{\Delta^2}{n}}$	—
н902У	—	—	197248,84	317433,38	Метод спутниковых геодезических измерений (определений)	$M_t = \sqrt{\frac{\Delta^2}{n}}$	—
н1268У	—	—	197222,20	317433,49	Метод спутниковых геодезических измерений (определений)	$M_t = \sqrt{\frac{\Delta^2}{n}}$	—
н1269У	—	—	197223,23	317409,72	Метод спутниковых геодезических измерений (определений)	$M_t = \sqrt{\frac{\Delta^2}{n}}$	—

КАРТА-ПЛАН ТЕРРИТОРИИ

Сведения об уточняемых земельных участках, необходимые для исправления реестровых ошибок в сведениях о местоположении их границ

1036	197247,72	317407,80	—	—	Метод спутниковых геодезических измерений (определений)	$M_t = \sqrt{\frac{\Delta^2}{n}}$	—
1037	197247,83	317432,29	—	—	Метод спутниковых геодезических измерений (определений)	$M_t = \sqrt{\frac{\Delta^2}{n}}$	—
1038	197222,32	317433,26	—	—	Метод спутниковых геодезических измерений (определений)	$M_t = \sqrt{\frac{\Delta^2}{n}}$	—
1039	197223,23	317409,72	—	—	Метод спутниковых геодезических измерений (определений)	$M_t = \sqrt{\frac{\Delta^2}{n}}$	—
н903У	—	—	197245,95	317408,69	Метод спутниковых геодезических измерений (определений)	$M_t = \sqrt{\frac{\Delta^2}{n}}$	—

2. Сведения о частях границ уточняемого земельного участка с кадастровым номером 05:44:000041:1867

Обозначение части границ		Горизонтальное проложение (S), м	Описание прохождения части границ	Сведения о согласовании местоположения границ(согласовано/спорное)
от т.	до т.			
1	2	3	4	5
н903У	н902У	24,86	—	согласовано
н902У	н1268У	26,64	—	согласовано
н1268У	н1269У	23,79	—	согласовано
н1269У	н903У	22,74	—	согласовано

3. Характеристики уточняемого земельного участка с кадастровым номером 05:44:000041:1867

№ п/п	Наименование характеристик земельного участка	Значение характеристики
1	2	3
1.	Сведения об адресе земельного участка	Республика Дагестан, г. Буйнакск, снт Дружба 211"б" (уникальный номер в ГАР: fab58303-fb09-422e-aeb7-6fdb5dfe7941)

КАРТА-ПЛАН ТЕРРИТОРИИ

Сведения об уточняемых земельных участках, необходимые для исправления реестровых ошибок в сведениях о местоположении их границ

1	2	3
1.1.	Сведения об ином месте нахождения земельного участка, не являющегося объектом адресации, в структурированном виде	—
1.2.	Дополнительные сведения о месте нахождения земельного участка	—
2.	Площадь земельного участка ± величина погрешности определения(вычисления) площади (**Р ± ΔР**), **м^2**	598±9
3.	Формула, примененная для вычисления предельной погрешности определения площади земельного участка, с подставленными значениями и итоговые (вычисленные) значения (**ΔР**), м2	$\Delta P = 3{,}5 \cdot M_t \cdot \sqrt{P_{док}} = 3{,}5 \cdot 0{,}10 \cdot \sqrt{600} = 9$
4.	Площадь земельного участка согласно сведениям Единого государственного реестра недвижимости (**Ркад**), **м^2**	600
5.	Оценка расхождения **Р** и **Ркад (Р – Ркад), м^2**	-2
6.	Предельный минимальный и максимальный размеры земельного участка (**Рмин и Рмакс), м^2**	—
7.	Кадастровый или иной государственный учетный номер (инвентарный) здания, сооружения, объекта незавершенного строительства, расположенного на земельном участке	—
8.	Вид (виды) разрешенного использования	Ведение садоводства
8.1.	Дополнительные сведения об использовании земельного участка	—
9.	Сведения о земельных участках (землях общего пользования, территории общего пользования), посредством которых обеспечивается доступ	—
10.	Иные сведения	—

4. Пояснения к сведениям об уточняемом земельном участке с кадастровым номером 05:44:000041:1867 :

1.	—

1. Сведения о характерных точках границ уточняемого земельного участка с кадастровым номером 05:44:000041:1870

Система координат МСК-05 **Зона №** 1

КАРТА-ПЛАН ТЕРРИТОРИИ

Сведения об уточняемых земельных участках, необходимые для исправления реестровых ошибок в сведениях о местоположении их границ

Обозначение характерных точек границ	Координаты, м				Метод определения координат	Формулы, примененные для расчета средней квадратической погрешности определения координат характерных точек границ (M_t), с подставленными в такие формулы значениями и итоговые (вычисленные) значения M_t, м	Описание закрепления точки
	содержатся в Едином государственном реестре недвижимости		определены в результате выполнения комплексных кадастровых работ				
	X	Y	X	Y			
1	2	3	4	5	6	7	8
н725У	—	—	197052,07	317721,10	Метод спутниковых геодезических измерений (определений)	$M_t = \sqrt{\frac{\Delta^2}{n}}$	—
н726У	—	—	197036,22	317745,90	Метод спутниковых геодезических измерений (определений)	$M_t = \sqrt{\frac{\Delta^2}{n}}$	—
н727У	—	—	197025,20	317739,39	Метод спутниковых геодезических измерений (определений)	$M_t = \sqrt{\frac{\Delta^2}{n}}$	—
н728У	—	—	197039,09	317715,96	Метод спутниковых геодезических измерений (определений)	$M_t = \sqrt{\frac{\Delta^2}{n}}$	—
1047	197039,11	317715,75	—	—	Метод спутниковых геодезических измерений (определений)	$M_t = \sqrt{\frac{\Delta^2}{n}}$	—
1048	197051,97	317720,58	—	—	Метод спутниковых геодезических измерений (определений)	$M_t = \sqrt{\frac{\Delta^2}{n}}$	—

КАРТА-ПЛАН ТЕРРИТОРИИ

Сведения об уточняемых земельных участках, необходимые для исправления реестровых ошибок в сведениях о местоположении их границ

1049	197036,22	317745,91	—	—	Метод спутниковых геодезических измерений (определений)	$M_t = \sqrt{\frac{\Delta^2}{n}}$	—
1050	197025,30	317738,75	—	—	Метод спутниковых геодезических измерений (определений)	$M_t = \sqrt{\frac{\Delta^2}{n}}$	—
н725У	—	—	197052,07	317721,10	Метод спутниковых геодезических измерений (определений)	$M_t = \sqrt{\frac{\Delta^2}{n}}$	—

2. Сведения о частях границ уточняемого земельного участка с кадастровым номером 05:44:000041:1870

Обозначение части границ		Горизонтальное проложение (S), м	Описание прохождения части границ	Сведения о согласовании местоположения границ(согласовано/спорное)
от т.	до т.			
1	2	3	4	5
н725У	н726У	29,43	—	согласовано
н726У	н727У	12,80	—	согласовано
н727У	н728У	27,24	—	согласовано
н728У	н725У	13,96	—	согласовано

3. Характеристики уточняемого земельного участка с кадастровым номером 05:44:000041:1870

№ п/п	Наименование характеристик земельного участка	Значение характеристики
1	2	3
1.	Сведения об адресе земельного участка	Республика Дагестан, г Буйнакск, снт "Мичуринец", уч 47
1.1.	Сведения об ином месте нахождения земельного участка, не являющегося объектом адресации, в структурированном виде	—
1.2.	Дополнительные сведения о месте нахождения земельного участка	—
2.	Площадь земельного участка ± величина погрешности определения(вычисления) площади (**Р ± ΔР**), **м^2**	376±7
3.	Формула, примененная для вычисления предельной погрешности определения площади земельного участка, с подставленными значениями и итоговые (вычисленные) значения (**ΔР**), м2	$\Delta P = 3{,}5 \cdot M_t \cdot \sqrt{P_{док}} = 3{,}5 \cdot 0{,}10 \cdot \sqrt{376} = 7$
4.	Площадь земельного участка согласно сведениям Единого	376

КАРТА-ПЛАН ТЕРРИТОРИИ

Сведения об уточняемых земельных участках, необходимые для исправления реестровых ошибок в сведениях о местоположении их границ

1	2	3
	государственного реестра недвижимости (**Ркад**), **м²**	
5.	Оценка расхождения **Р** и **Ркад (Р – Ркад), м²**	0
6.	Предельный минимальный и максимальный размеры земельного участка (**Рмин и Рмакс), м²**	—
7.	Кадастровый или иной государственный учетный номер (инвентарный) здания, сооружения, объекта незавершенного строительства, расположенного на земельном участке	—
8.	Вид (виды) разрешенного использования	Садоводство
8.1.	Дополнительные сведения об использовании земельного участка	—
9.	Сведения о земельных участках (землях общего пользования, территории общего пользования), посредством которых обеспечивается доступ	—
10.	Иные сведения	—

4. Пояснения к сведениям об уточняемом земельном участке с кадастровым номером 05:44:000041:1870 :

1.	—

1. Сведения о характерных точках границ уточняемого земельного участка с кадастровым номером 05:44:000041:1871

Система координат МСК-05 **Зона №** 1

Обозначение характерных точек границ	Координаты, м				Метод определения координат	Формулы, примененные для расчета средней квадратической погрешности определения координат характерных точек границ (M_t), с подставленными в такие формулы значениями и итоговые (вычисленные) значения M_t, м	Описание закрепления точки
	содержатся в Едином государственном реестре недвижимости		определены в результате выполнения комплексных кадастровых работ				
	X	Y	X	Y			
1	2	3	4	5	6	7	8
н728У	—	—	197039,09	317715,96	Метод спутниковых геодезических измерений (определений)	$M_t = \sqrt{\frac{\Delta^2}{n}}$	—
н727У	—	—	197025,20	317739,39	Метод спутниковых геодезических измерений	$M_t = \sqrt{\frac{\Delta^2}{n}}$	—

КАРТА-ПЛАН ТЕРРИТОРИИ

Сведения об уточняемых земельных участках, необходимые для исправления реестровых ошибок в сведениях о местоположении их границ

					(определений)		
н729У	—	—	197012,73	317732,41	Метод спутниковых геодезических измерений (определений)	$M_t = \sqrt{\frac{\Delta^2}{n}}$	—
н730У	—	—	197024,86	317711,07	Метод спутниковых геодезических измерений (определений)	$M_t = \sqrt{\frac{\Delta^2}{n}}$	—
1051	197024,67	317710,33	—	—	Метод спутниковых геодезических измерений (определений)	$M_t = \sqrt{\frac{\Delta^2}{n}}$	—
1047	197039,11	317715,75	—	—	Метод спутниковых геодезических измерений (определений)	$M_t = \sqrt{\frac{\Delta^2}{n}}$	—
1050	197025,30	317738,75	—	—	Метод спутниковых геодезических измерений (определений)	$M_t = \sqrt{\frac{\Delta^2}{n}}$	—
1052	197012,99	317730,69	—	—	Метод спутниковых геодезических измерений (определений)	$M_t = \sqrt{\frac{\Delta^2}{n}}$	—
н728У	—	—	197039,09	317715,96	Метод спутниковых геодезических измерений (определений)	$M_t = \sqrt{\frac{\Delta^2}{n}}$	—

2. Сведения о частях границ уточняемого земельного участка с кадастровым номером 05:44:000041:1871

Обозначение части границ		Горизонтальное проложение (S), м	Описание прохождения части границ	Сведения о согласовании местоположения границ(согласовано/спорное)
от т.	до т.			

КАРТА-ПЛАН ТЕРРИТОРИИ

Сведения об уточняемых земельных участках, необходимые для исправления реестровых ошибок в сведениях о местоположении их границ

1	2	3	4	5
н728У	н727У	27,24	—	согласовано
н727У	н729У	14,29	—	согласовано
н729У	н730У	24,55	—	согласовано
н730У	н728У	15,05	—	согласовано

3. Характеристики уточняемого земельного участка с кадастровым номером 05:44:000041:1871

№ п/п	Наименование характеристик земельного участка	Значение характеристики
1	2	3
1.	Сведения об адресе земельного участка	Республика Дагестан, г Буйнакск, снт "Мичуринец", уч 47
1.1.	Сведения об ином месте нахождения земельного участка, не являющегося объектом адресации, в структурированном виде	—
1.2.	Дополнительные сведения о месте нахождения земельного участка	—
2.	Площадь земельного участка ± величина погрешности определения(вычисления) площади (**Р ± ΔР**), **м^2**	376±7
3.	Формула, примененная для вычисления предельной погрешности определения площади земельного участка, с подставленными значениями и итоговые (вычисленные) значения (**ΔР**), м2	$\Delta P = 3{,}5 \cdot M_t \cdot \sqrt{P_{док}} = 3{,}5 \cdot 0{,}10 \cdot \sqrt{376} = 7$
4.	Площадь земельного участка согласно сведениям Единого государственного реестра недвижимости (**Ркад**), **м^2**	376
5.	Оценка расхождения **Р** и **Ркад (Р – Ркад), м^2**	0
6.	Предельный минимальный и максимальный размеры земельного участка (**Рмин и Рмакс), м^2**	—
7.	Кадастровый или иной государственный учетный номер (инвентарный) здания, сооружения, объекта незавершенного строительства, расположенного на земельном участке	—
8.	Вид (виды) разрешенного использования	Садоводство
8.1.	Дополнительные сведения об использовании земельного участка	—
9.	Сведения о земельных участках (землях общего пользования, территории общего пользования), посредством которых обеспечивается доступ	—
10.	Иные сведения	—

4. Пояснения к сведениям об уточняемом земельном участке с кадастровым номером 05:44:000041:1871 :

1.	—

КАРТА-ПЛАН ТЕРРИТОРИИ

Сведения об уточняемых земельных участках, необходимые для исправления реестровых ошибок в сведениях о местоположении их границ

1. Сведения о характерных точках границ уточняемого земельного участка с кадастровым номером 05:44:000041:1872

Система координат МСК-05 **Зона № 1**

Обозначение характерных точек границ	Координаты, м				Метод определения координат	Формулы, примененные для расчета средней квадратической погрешности определения координат характерных точек границ (M_t), с подставленными в такие формулы значениями и итоговые (вычисленные) значения M_t, м	Описание закрепления точки
	содержатся в Едином государственном реестре недвижимости		определены в результате выполнения комплексных кадастровых работ				
	X	Y	X	Y			
1	2	3	4	5	6	7	8
н474У	—	—	197168,99	316677,99	Метод спутниковых геодезических измерений (определений)	$M_t = \sqrt{\frac{\Delta^2}{n}}$	—
н473У	—	—	197167,49	316681,28	Метод спутниковых геодезических измерений (определений)	$M_t = \sqrt{\frac{\Delta^2}{n}}$	—
н731У	—	—	197157,94	316702,37	Метод спутниковых геодезических измерений (определений)	$M_t = \sqrt{\frac{\Delta^2}{n}}$	—
н735У	—	—	197138,23	316695,83	Метод спутниковых геодезических измерений (определений)	$M_t = \sqrt{\frac{\Delta^2}{n}}$	—
н505У	—	—	197139,60	316688,63	Метод спутниковых геодезических измерений (определений)	$M_t = \sqrt{\frac{\Delta^2}{n}}$	—
н504У	—	—	197143,05	316671,73	Метод спутниковых геодезических измерений	$M_t = \sqrt{\frac{\Delta^2}{n}}$	—

КАРТА-ПЛАН ТЕРРИТОРИИ

Сведения об уточняемых земельных участках, необходимые для исправления реестровых ошибок в сведениях о местоположении их границ

					(определений)		
1053	197168,51	316677,85	—	—	Метод спутниковых геодезических измерений (определений)	$M_t = \sqrt{\frac{\Delta^2}{n}}$	—
509	197167,53	316680,40	—	—	Метод спутниковых геодезических измерений (определений)	$M_t = \sqrt{\frac{\Delta^2}{n}}$	—
1054	197157,94	316702,37	—	—	Метод спутниковых геодезических измерений (определений)	$M_t = \sqrt{\frac{\Delta^2}{n}}$	—
1055	197138,23	316695,83	—	—	Метод спутниковых геодезических измерений (определений)	$M_t = \sqrt{\frac{\Delta^2}{n}}$	—
575	197139,60	316688,63	—	—	Метод спутниковых геодезических измерений (определений)	$M_t = \sqrt{\frac{\Delta^2}{n}}$	—
1056	197143,05	316671,73	—	—	Метод спутниковых геодезических измерений (определений)	$M_t = \sqrt{\frac{\Delta^2}{n}}$	—
н474У	—	—	197168,99	316677,99	Метод спутниковых геодезических измерений (определений)	$M_t = \sqrt{\frac{\Delta^2}{n}}$	—

2. Сведения о частях границ уточняемого земельного участка с кадастровым номером 05:44:000041:1872

Обозначение части границ		Горизонтальное проложение (S), м	Описание прохождения части границ	Сведения о согласовании местоположения границ(согласовано/спорное)
от т.	до т.			

КАРТА-ПЛАН ТЕРРИТОРИИ

Сведения об уточняемых земельных участках, необходимые для исправления реестровых ошибок в сведениях о местоположении их границ

1	2	3	4	5
н474У	н473У	3,62	—	согласовано
н473У	н731У	23,15	—	согласовано
н731У	н735У	20,77	—	согласовано
н735У	н505У	7,33	—	согласовано
н505У	н504У	17,25	—	согласовано
н504У	н474У	26,68	—	согласовано

3. Характеристики уточняемого земельного участка с кадастровым номером 05:44:000041:1872

№ п/п	Наименование характеристик земельного участка	Значение характеристики
1	2	3
1.	Сведения об адресе земельного участка	Республика Дагестан, г Буйнакск, СНТ "Дружба", уч. №576
1.1.	Сведения об ином месте нахождения земельного участка, не являющегося объектом адресации, в структурированном виде	—
1.2.	Дополнительные сведения о месте нахождения земельного участка	—
2.	Площадь земельного участка ± величина погрешности определения(вычисления) площади (**Р ± ΔР**), **м²**	605±9
3.	Формула, примененная для вычисления предельной погрешности определения площади земельного участка, с подставленными значениями и итоговые (вычисленные) значения (**ΔР**), м2	$\Delta P = 3{,}5 \cdot M_t \cdot \sqrt{P_{док}} = 3{,}5 \cdot 0{,}10 \cdot \sqrt{600} = 9$
4.	Площадь земельного участка согласно сведениям Единого государственного реестра недвижимости (**Ркад**), **м²**	600
5.	Оценка расхождения **Р** и **Ркад (Р – Ркад), м²**	5
6.	Предельный минимальный и максимальный размеры земельного участка (**Рмин и Рмакс), м²**	—
7.	Кадастровый или иной государственный учетный номер (инвентарный) здания, сооружения, объекта незавершенного строительства, расположенного на земельном участке	—
8.	Вид (виды) разрешенного использования	Для индивидуального жилищного строительства
8.1.	Дополнительные сведения об использовании земельного участка	—
9.	Сведения о земельных участках (землях общего пользования, территории общего пользования), посредством которых обеспечивается доступ	—
10.	Иные сведения	—

КАРТА-ПЛАН ТЕРРИТОРИИ

Сведения об уточняемых земельных участках, необходимые для исправления реестровых ошибок в сведениях о местоположении их границ

4. Пояснения к сведениям об уточняемом земельном участке с кадастровым номером 05:44:000041:1872 :

1.	—

1. Сведения о характерных точках границ уточняемого земельного участка с кадастровым номером 05:44:000041:1873

Система координат МСК-05 **Зона №** 1

Обозначение характерных точек границ	Координаты, м				Метод определения координат	Формулы, примененные для расчета средней квадратической погрешности определения координат характерных точек границ (M_t), с подставленными в такие формулы значениями и итоговые (вычисленные) значения M_t, м	Описание закрепления точки
	содержатся в Едином государственном реестре недвижимости		определены в результате выполнения комплексных кадастровых работ				
	X	Y	X	Y			
1	2	3	4	5	6	7	8
н505У	—	—	197139,60	316688,63	Метод спутниковых геодезических измерений (определений)	$M_t = \sqrt{\frac{\Delta^2}{n}}$	—
н735У	—	—	197138,23	316695,83	Метод спутниковых геодезических измерений (определений)	$M_t = \sqrt{\frac{\Delta^2}{n}}$	—
н734У	—	—	197129,10	316725,86	Метод спутниковых геодезических измерений (определений)	$M_t = \sqrt{\frac{\Delta^2}{n}}$	—
н1314У	—	—	197116,65	316704,49	Метод спутниковых геодезических измерений (определений)	$M_t = \sqrt{\frac{\Delta^2}{n}}$	—
н1315У	—	—	197111,93	316692,92	Метод спутниковых геодезических измерений (определений)	$M_t = \sqrt{\frac{\Delta^2}{n}}$	—

КАРТА-ПЛАН ТЕРРИТОРИИ

Сведения об уточняемых земельных участках, необходимые для исправления реестровых ошибок в сведениях о местоположении их границ

н1316У	—	—	197115,36	316686,99	Метод спутниковых геодезических измерений (определений)	$M_t = \sqrt{\frac{\Delta^2}{n}}$	—
н506У	—	—	197125,72	316687,78	Метод спутниковых геодезических измерений (определений)	$M_t = \sqrt{\frac{\Delta^2}{n}}$	—
575	197139,60	316688,63	—	—	Метод спутниковых геодезических измерений (определений)	$M_t = \sqrt{\frac{\Delta^2}{n}}$	—
1055	197138,23	316695,83	—	—	Метод спутниковых геодезических измерений (определений)	$M_t = \sqrt{\frac{\Delta^2}{n}}$	—
1060	197129,10	316725,86	—	—	Метод спутниковых геодезических измерений (определений)	$M_t = \sqrt{\frac{\Delta^2}{n}}$	—
1074	197116,65	316704,49	—	—	Метод спутниковых геодезических измерений (определений)	$M_t = \sqrt{\frac{\Delta^2}{n}}$	—
1075	197111,93	316692,92	—	—	Метод спутниковых геодезических измерений (определений)	$M_t = \sqrt{\frac{\Delta^2}{n}}$	—
1076	197115,36	316686,99	—	—	Метод спутниковых геодезических измерений (определений)	$M_t = \sqrt{\frac{\Delta^2}{n}}$	—
576	197125,72	316687,78	—	—	Метод спутниковых геодезических	$M_t = \sqrt{\frac{\Delta^2}{n}}$	—

КАРТА-ПЛАН ТЕРРИТОРИИ

Сведения об уточняемых земельных участках, необходимые для исправления реестровых ошибок в сведениях о местоположении их границ

					измерений (определений)		
н505У		—	—	197139,60	316688,63	Метод спутниковых геодезических измерений (определений)	$M_t = \sqrt{\frac{\Delta^2}{n}}$ —

2. Сведения о частях границ уточняемого земельного участка с кадастровым номером 05:44:000041:1873

Обозначение части границ		Горизонтальное проложение (S), м	Описание прохождения части границ	Сведения о согласовании местоположения границ(согласовано/спорное)
от т.	до т.			
1	2	3	4	5
н505У	н735У	7,33	—	согласовано
н735У	н734У	31,39	—	согласовано
н734У	н1314У	24,73	—	согласовано
н1314У	н1315У	12,50	—	согласовано
н1315У	н1316У	6,85	—	согласовано
н1316У	н506У	10,39	—	согласовано
н506У	н505У	13,91	—	согласовано

3. Характеристики уточняемого земельного участка с кадастровым номером 05:44:000041:1873

№ п/п	Наименование характеристик земельного участка	Значение характеристики
1	2	3
1.	Сведения об адресе земельного участка	Республика Дагестан, г. Буйнакск, снт "Дружба-2", уч. 578 (уникальный номер в ГАР: b9f1f561-90f5-4d26-8a0e-cece8d8d410f)
1.1.	Сведения об ином месте нахождения земельного участка, не являющегося объектом адресации, в структурированном виде	—
1.2.	Дополнительные сведения о месте нахождения земельного участка	—
2.	Площадь земельного участка ± величина погрешности определения(вычисления) площади (**Р ± ΔР**), **м²**	600±9
3.	Формула, примененная для вычисления предельной погрешности определения площади земельного участка, с подставленными значениями и итоговые (вычисленные) значения (**ΔР**), м2	$\Delta P = 3,5 \cdot M_t \cdot \sqrt{P_{док}} = 3,5 \cdot 0,10 \cdot \sqrt{600} = 9$
4.	Площадь земельного участка согласно сведениям Единого государственного реестра недвижимости (**Ркад**), **м²**	600

КАРТА-ПЛАН ТЕРРИТОРИИ

Сведения об уточняемых земельных участках, необходимые для исправления реестровых ошибок в сведениях о местоположении их границ

1	2	3
5.	Оценка расхождения **Р** и **Ркад (Р – Ркад), м^2**	0
6.	Предельный минимальный и максимальный размеры земельного участка (**Рмин и Рмакс), м^2**	—
7.	Кадастровый или иной государственный учетный номер (инвентарный) здания, сооружения, объекта незавершенного строительства, расположенного на земельном участке	—
8.	Вид (виды) разрешенного использования	Ведение садоводства
8.1.	Дополнительные сведения об использовании земельного участка	—
9.	Сведения о земельных участках (землях общего пользования, территории общего пользования), посредством которых обеспечивается доступ	—
10.	Иные сведения	—

4. Пояснения к сведениям об уточняемом земельном участке с кадастровым номером 05:44:000041:1873 :

1.	—

1. Сведения о характерных точках границ уточняемого земельного участка с кадастровым номером 05:44:000041:1875

Система координат МСК-05 **Зона №** 1

Обозначение характерных точек границ	Координаты, м				Метод определения координат	Формулы, примененные для расчета средней квадратической погрешности определения координат характерных точек границ (M_t), с подставленными в такие формулы значениями и итоговые (вычисленные) значения M_t, м	Описание закрепления точки
	содержатся в Едином государственном реестре недвижимости		определены в результате выполнения комплексных кадастровых работ				
	X	Y	X	Y			
1	2	3	4	5	6	7	8
н731У	—	—	197157,94	316702,37	Метод спутниковых геодезических измерений (определений)	$M_t = \sqrt{\frac{\Delta^2}{n}}$	—
н732У	—	—	197152,79	316714,10	Метод спутниковых геодезических измерений (определений)	$M_t = \sqrt{\frac{\Delta^2}{n}}$	—

КАРТА-ПЛАН ТЕРРИТОРИИ

Сведения об уточняемых земельных участках, необходимые для исправления реестровых ошибок в сведениях о местоположении их границ

н733У	—	—	197135,83	316736,52	Метод спутниковых геодезических измерений (определений)	$M_t = \sqrt{\frac{\Delta^2}{n}}$	—
н734У	—	—	197129,10	316725,86	Метод спутниковых геодезических измерений (определений)	$M_t = \sqrt{\frac{\Delta^2}{n}}$	—
н735У	—	—	197138,23	316695,83	Метод спутниковых геодезических измерений (определений)	$M_t = \sqrt{\frac{\Delta^2}{n}}$	—
1054	197157,94	316702,37	—	—	Метод спутниковых геодезических измерений (определений)	$M_t = \sqrt{\frac{\Delta^2}{n}}$	—
1058	197152,79	316714,10	—	—	Метод спутниковых геодезических измерений (определений)	$M_t = \sqrt{\frac{\Delta^2}{n}}$	—
1059	197135,83	316736,52	—	—	Метод спутниковых геодезических измерений (определений)	$M_t = \sqrt{\frac{\Delta^2}{n}}$	—
1060	197129,10	316725,86	—	—	Метод спутниковых геодезических измерений (определений)	$M_t = \sqrt{\frac{\Delta^2}{n}}$	—
1055	197138,23	316695,83	—	—	Метод спутниковых геодезических измерений (определений)	$M_t = \sqrt{\frac{\Delta^2}{n}}$	—
н731У	—	—	197157,94	316702,37	Метод спутниковых геодезических	$M_t = \sqrt{\frac{\Delta^2}{n}}$	—

КАРТА-ПЛАН ТЕРРИТОРИИ

Сведения об уточняемых земельных участках, необходимые для исправления реестровых ошибок в сведениях о местоположении их границ

					измерений (определений)		

2. Сведения о частях границ уточняемого земельного участка с кадастровым номером 05:44:000041:1875

Обозначение части границ		Горизонтальное проложение (S), м	Описание прохождения части границ	Сведения о согласовании местоположения границ(согласовано/спорное)
от т.	до т.			
1	2	3	4	5
н731У	н732У	12,81	—	согласовано
н732У	н733У	28,11	—	согласовано
н733У	н734У	12,61	—	согласовано
н734У	н735У	31,39	—	согласовано
н735У	н731У	20,77	—	согласовано

3. Характеристики уточняемого земельного участка с кадастровым номером 05:44:000041:1875

№ п/п	Наименование характеристик земельного участка	Значение характеристики
1	2	3
1.	Сведения об адресе земельного участка	Республика Дагестан, г. Буйнакск, СНТ "Дружба", уч. №577 (уникальный номер в ГАР: fab58303-fb09-422e-aeb7-6fdb5dfe7941)
1.1.	Сведения об ином месте нахождения земельного участка, не являющегося объектом адресации, в структурированном виде	—
1.2.	Дополнительные сведения о месте нахождения земельного участка	—
2.	Площадь земельного участка ± величина погрешности определения(вычисления) площади (**Р ± ΔР**), **м²**	600±9
3.	Формула, примененная для вычисления предельной погрешности определения площади земельного участка, с подставленными значениями и итоговые (вычисленные) значения (**ΔР**), м2	$\Delta P = 3{,}5 \cdot M_t \cdot \sqrt{P_{док}} = 3{,}5 \cdot 0{,}10 \cdot \sqrt{600} = 9$
4.	Площадь земельного участка согласно сведениям Единого государственного реестра недвижимости (**Ркад**), **м²**	600
5.	Оценка расхождения **Р** и **Ркад (Р – Ркад), м²**	0
6.	Предельный минимальный и максимальный размеры земельного участка (**Рмин и Рмакс), м²**	—
7.	Кадастровый или иной государственный учетный номер (инвентарный) здания, сооружения, объекта незавершенного строительства, расположенного на земельном участке	—

КАРТА-ПЛАН ТЕРРИТОРИИ

Сведения об уточняемых земельных участках, необходимые для исправления реестровых ошибок в сведениях о местоположении их границ

1	2	3
8.	Вид (виды) разрешенного использования	Ведение садоводства
8.1.	Дополнительные сведения об использовании земельного участка	—
9.	Сведения о земельных участках (землях общего пользования, территории общего пользования), посредством которых обеспечивается доступ	—
10.	Иные сведения	—

4. Пояснения к сведениям об уточняемом земельном участке с кадастровым номером 05:44:000041:1875 :

1.	—

1. Сведения о характерных точках границ уточняемого земельного участка с кадастровым номером 05:44:000041:1876

Система координат МСК-05 **Зона №** 1

Обозначение характерных точек границ	Координаты, м				Метод определения координат	Формулы, примененные для расчета средней квадратической погрешности определения координат характерных точек границ (M_t), с подставленными в такие формулы значениями и итоговые (вычисленные) значения M_t, м	Описание закрепления точки
	содержатся в Едином государственном реестре недвижимости		определены в результате выполнения комплексных кадастровых работ				
	X	Y	X	Y			
1	2	3	4	5	6	7	8
н1391У	—	—	197011,74	317640,71	Метод спутниковых геодезических измерений (определений)	$M_t = \sqrt{\frac{\Delta^2}{n}}$	—
н1352У	—	—	197001,69	317668,75	Метод спутниковых геодезических измерений (определений)	$M_t = \sqrt{\frac{\Delta^2}{n}}$	—
н1350У	—	—	196982,76	317662,66	Метод спутниковых геодезических измерений (определений)	$M_t = \sqrt{\frac{\Delta^2}{n}}$	—

КАРТА-ПЛАН ТЕРРИТОРИИ

Сведения об уточняемых земельных участках, необходимые для исправления реестровых ошибок в сведениях о местоположении их границ

н1392У	—	—	196992,23	317634,41	Метод спутниковых геодезических измерений (определений)	$M_t = \sqrt{\frac{\Delta^2}{n}}$	—
1061	197012,71	317639,30	—	—	Метод спутниковых геодезических измерений (определений)	$M_t = \sqrt{\frac{\Delta^2}{n}}$	—
730	197002,58	317667,25	—	—	Метод спутниковых геодезических измерений (определений)	$M_t = \sqrt{\frac{\Delta^2}{n}}$	—
1062	196983,54	317661,85	—	—	Метод спутниковых геодезических измерений (определений)	$M_t = \sqrt{\frac{\Delta^2}{n}}$	—
1063	196993,68	317633,02	—	—	Метод спутниковых геодезических измерений (определений)	$M_t = \sqrt{\frac{\Delta^2}{n}}$	—
н1391У	—	—	197011,74	317640,71	Метод спутниковых геодезических измерений (определений)	$M_t = \sqrt{\frac{\Delta^2}{n}}$	—

2. Сведения о частях границ уточняемого земельного участка с кадастровым номером 05:44:000041:1876

Обозначение части границ		Горизонтальное проложение (S), м	Описание прохождения части границ	Сведения о согласовании местоположения границ(согласовано/спорное)
от т.	до т.			
1	2	3	4	5
н1391У	н1352У	29,79	—	согласовано
н1352У	н1350У	19,89	—	согласовано
н1350У	н1392У	29,80	—	согласовано
н1392У	н1391У	20,50	—	согласовано

Лист №

КАРТА-ПЛАН ТЕРРИТОРИИ

Сведения об уточняемых земельных участках, необходимые для исправления реестровых ошибок в сведениях о местоположении их границ

3. Характеристики уточняемого земельного участка с кадастровым номером 05:44:000041:1876

№ п/п	Наименование характеристик земельного участка	Значение характеристики
1	2	3
1.	Сведения об адресе земельного участка	Республика Дагестан, г. Буйнакск ул. 8-я Манасаульская № 17
1.1.	Сведения об ином месте нахождения земельного участка, не являющегося объектом адресации, в структурированном виде	—
1.2.	Дополнительные сведения о месте нахождения земельного участка	—
2.	Площадь земельного участка ± величина погрешности определения(вычисления) площади (**Р ± ΔР**), **м^2**	601±9
3.	Формула, примененная для вычисления предельной погрешности определения площади земельного участка, с подставленными значениями и итоговые (вычисленные) значения (**ΔР**), м2	$\Delta P = 3{,}5 \cdot M_t \cdot \sqrt{P_{док}} = 3{,}5 \cdot 0{,}10 \cdot \sqrt{600} = 9$
4.	Площадь земельного участка согласно сведениям Единого государственного реестра недвижимости (**Ркад**), **м^2**	600
5.	Оценка расхождения **Р** и **Ркад (Р – Ркад), м^2**	1
6.	Предельный минимальный и максимальный размеры земельного участка (**Рмин и Рмакс), м^2**	—
7.	Кадастровый или иной государственный учетный номер (инвентарный) здания, сооружения, объекта незавершенного строительства, расположенного на земельном участке	—
8.	Вид (виды) разрешенного использования	Для садоводства
8.1.	Дополнительные сведения об использовании земельного участка	—
9.	Сведения о земельных участках (землях общего пользования, территории общего пользования), посредством которых обеспечивается доступ	—
10.	Иные сведения	—

4. Пояснения к сведениям об уточняемом земельном участке с кадастровым номером 05:44:000041:1876 :

1.	—

1. Сведения о характерных точках границ уточняемого земельного участка с кадастровым номером 05:44:000041:1877

Система координат МСК-05 **Зона №** 1

КАРТА-ПЛАН ТЕРРИТОРИИ

Сведения об уточняемых земельных участках, необходимые для исправления реестровых ошибок в сведениях о местоположении их границ

Обозначение характерных точек границ	Координаты, м				Метод определения координат	Формулы, примененные для расчета средней квадратической погрешности определения координат характерных точек границ (M_t), с подставленными в такие формулы значениями и итоговые (вычисленные) значения M_t, м	Описание закрепления точки
	содержатся в Едином государственном реестре недвижимости		определены в результате выполнения комплексных кадастровых работ				
	X	Y	X	Y			
1	2	3	4	5	6	7	8
н475У	—	—	197176,20	316658,39	Метод спутниковых геодезических измерений (определений)	$M_t = \sqrt{\frac{\Delta^2}{n}}$	—
н474У	—	—	197168,99	316677,99	Метод спутниковых геодезических измерений (определений)	$M_t = \sqrt{\frac{\Delta^2}{n}}$	—
н504У	—	—	197143,05	316671,73	Метод спутниковых геодезических измерений (определений)	$M_t = \sqrt{\frac{\Delta^2}{n}}$	—
н503У	—	—	197147,38	316650,51	Метод спутниковых геодезических измерений (определений)	$M_t = \sqrt{\frac{\Delta^2}{n}}$	—
510	197176,19	316657,81	—	—	Метод спутниковых геодезических измерений (определений)	$M_t = \sqrt{\frac{\Delta^2}{n}}$	—
1053	197168,51	316677,85	—	—	Метод спутниковых геодезических измерений (определений)	$M_t = \sqrt{\frac{\Delta^2}{n}}$	—

КАРТА-ПЛАН ТЕРРИТОРИИ

Сведения об уточняемых земельных участках, необходимые для исправления реестровых ошибок в сведениях о местоположении их границ

1056	197143,05	316671,73	—	—	Метод спутниковых геодезических измерений (определений)	$M_t = \sqrt{\frac{\Delta^2}{n}}$	—
574	197147,38	316650,51	—	—	Метод спутниковых геодезических измерений (определений)	$M_t = \sqrt{\frac{\Delta^2}{n}}$	—
н475У	—	—	197176,20	316658,39	Метод спутниковых геодезических измерений (определений)	$M_t = \sqrt{\frac{\Delta^2}{n}}$	—

2. Сведения о частях границ уточняемого земельного участка с кадастровым номером 05:44:000041:1877

Обозначение части границ		Горизонтальное проложение (S), м	Описание прохождения части границ	Сведения о согласовании местоположения границ(согласовано/спорное)
от т.	до т.			
1	2	3	4	5
н475У	н474У	20,88	—	согласовано
н474У	н504У	26,68	—	согласовано
н504У	н503У	21,66	—	согласовано
н503У	н475У	29,88	—	согласовано

3. Характеристики уточняемого земельного участка с кадастровым номером 05:44:000041:1877

№ п/п	Наименование характеристик земельного участка	Значение характеристики
1	2	3
1.	Сведения об адресе земельного участка	368222, Респ Дагестан, г Буйнакск, ул Ломоносова, д 175
1.1.	Сведения об ином месте нахождения земельного участка, не являющегося объектом адресации, в структурированном виде	—
1.2.	Дополнительные сведения о месте нахождения земельного участка	—
2.	Площадь земельного участка ± величина погрешности определения(вычисления) площади (**Р ± ΔР**), **м^2**	600±9
3.	Формула, примененная для вычисления предельной погрешности определения площади земельного участка, с подставленными значениями и итоговые (вычисленные) значения (**ΔР**), м2	$\Delta P = 3{,}5 \cdot M_t \cdot \sqrt{P_{док}} = 3{,}5 \cdot 0{,}10 \cdot \sqrt{600} = 9$
4.	Площадь земельного участка согласно сведениям Единого	600

КАРТА-ПЛАН ТЕРРИТОРИИ

Сведения об уточняемых земельных участках, необходимые для исправления реестровых ошибок в сведениях о местоположении их границ

1	2	3
	государственного реестра недвижимости (**Ркад**), **м²**	
5.	Оценка расхождения **Р** и **Ркад (Р – Ркад), м²**	0
6.	Предельный минимальный и максимальный размеры земельного участка (**Рмин и Рмакс), м²**	—
7.	Кадастровый или иной государственный учетный номер (инвентарный) здания, сооружения, объекта незавершенного строительства, расположенного на земельном участке	05:44:000041:1906
8.	Вид (виды) разрешенного использования	Для индивидуального жилищного строительства
8.1.	Дополнительные сведения об использовании земельного участка	—
9.	Сведения о земельных участках (землях общего пользования, территории общего пользования), посредством которых обеспечивается доступ	—
10.	Иные сведения	—

4. Пояснения к сведениям об уточняемом земельном участке с кадастровым номером 05:44:000041:1877 :

1.	—

1. Сведения о характерных точках границ уточняемого земельного участка с кадастровым номером 05:44:000041:1880

Система координат МСК-05 **Зона № 1**

Обозначение характерных точек границ	Координаты, м				Метод определения координат	Формулы, примененные для расчета средней квадратической погрешности определения координат характерных точек границ (M_t), с подставленными в такие формулы значениями и итоговые (вычисленные) значения M_t, м	Описание закрепления точки
	содержатся в Едином государственном реестре недвижимости		определены в результате выполнения комплексных кадастровых работ				
	X	Y	X	Y			
1	2	3	4	5	6	7	8
н554У	—	—	196906,79	317637,17	Метод спутниковых геодезических измерений (определений)	$M_t = \sqrt{\frac{\Delta^2}{n}}$	—
н722У	—	—	196897,58	317664,14	Метод спутниковых геодезических измерений	$M_t = \sqrt{\frac{\Delta^2}{n}}$	—

КАРТА-ПЛАН ТЕРРИТОРИИ

Сведения об уточняемых земельных участках, необходимые для исправления реестровых ошибок в сведениях о местоположении их границ

					(определений)		
н723У	—	—	196877,32	317650,79	Метод спутниковых геодезических измерений (определений)	$M_t = \sqrt{\frac{\Delta^2}{n}}$	—
н724У	—	—	196885,93	317628,77	Метод спутниковых геодезических измерений (определений)	$M_t = \sqrt{\frac{\Delta^2}{n}}$	—
1070	196908,28	317638,20	—	—	Метод спутниковых геодезических измерений (определений)	$M_t = \sqrt{\frac{\Delta^2}{n}}$	—
1071	196897,84	317664,71	—	—	Метод спутниковых геодезических измерений (определений)	$M_t = \sqrt{\frac{\Delta^2}{n}}$	—
1072	196877,78	317650,17	—	—	Метод спутниковых геодезических измерений (определений)	$M_t = \sqrt{\frac{\Delta^2}{n}}$	—
1073	196885,72	317630,02	—	—	Метод спутниковых геодезических измерений (определений)	$M_t = \sqrt{\frac{\Delta^2}{n}}$	—
677	196905,91	317637,47	—	—	Метод спутниковых геодезических измерений (определений)	$M_t = \sqrt{\frac{\Delta^2}{n}}$	—
н554У	—	—	196906,79	317637,17	Метод спутниковых геодезических измерений (определений)	$M_t = \sqrt{\frac{\Delta^2}{n}}$	—

КАРТА-ПЛАН ТЕРРИТОРИИ

Сведения об уточняемых земельных участках, необходимые для исправления реестровых ошибок в сведениях о местоположении их границ

2. Сведения о частях границ уточняемого земельного участка с кадастровым номером 05:44:000041:1880

Обозначение части границ		Горизонтальное проложение (S), м	Описание прохождения части границ	Сведения о согласовании местоположения границ(согласовано/спорное)
от т.	до т.			
1	2	3	4	5
н554У	н722У	28,50	—	согласовано
н722У	н723У	24,26	—	согласовано
н723У	н724У	23,64	—	согласовано
н724У	н554У	22,49	—	согласовано

3. Характеристики уточняемого земельного участка с кадастровым номером 05:44:000041:1880

№ п/п	Наименование характеристик земельного участка	Значение характеристики
1	2	3
1.	Сведения об адресе земельного участка	Республика Дагестан, г. Буйнакск, СНТ "Мичуринец", уч 43 (уникальный номер в ГАР: fab58303-fb09-422e-aeb7-6fdb5dfe7941)
1.1.	Сведения об ином месте нахождения земельного участка, не являющегося объектом адресации, в структурированном виде	—
1.2.	Дополнительные сведения о месте нахождения земельного участка	—
2.	Площадь земельного участка ± величина погрешности определения(вычисления) площади (**Р ± ΔР**), **м^2**	600±9
3.	Формула, примененная для вычисления предельной погрешности определения площади земельного участка, с подставленными значениями и итоговые (вычисленные) значения (**ΔР**), м2	$\Delta P = 3{,}5 \cdot M_t \cdot \sqrt{P_{док}} = 3{,}5 \cdot 0{,}10 \cdot \sqrt{600} = 9$
4.	Площадь земельного участка согласно сведениям Единого государственного реестра недвижимости (**Ркад**), **м^2**	600
5.	Оценка расхождения **Р** и **Ркад (Р – Ркад), м^2**	0
6.	Предельный минимальный и максимальный размеры земельного участка (**Рмин и Рмакс), м^2**	—
7.	Кадастровый или иной государственный учетный номер (инвентарный) здания, сооружения, объекта незавершенного строительства, расположенного на земельном участке	—
8.	Вид (виды) разрешенного использования	Ведение садоводства
8.1.	Дополнительные сведения об использовании земельного участка	—
9.	Сведения о земельных участках (землях общего пользования, территории	—

КАРТА-ПЛАН ТЕРРИТОРИИ

Сведения об уточняемых земельных участках, необходимые для исправления реестровых ошибок в сведениях о местоположении их границ

1	2	3
	общего пользования), посредством которых обеспечивается доступ	
10.	Иные сведения	—

4. Пояснения к сведениям об уточняемом земельном участке с кадастровым номером 05:44:000041:1880 :

1.	—

1. Сведения о характерных точках границ уточняемого земельного участка с кадастровым номером 05:44:000041:1881

Система координат МСК-05 **Зона №** 1

Обозначение характерных точек границ	Координаты, м				Метод определения координат	Формулы, примененные для расчета средней квадратической погрешности определения координат характерных точек границ (M_t), с подставленными в такие формулы значениями и итоговые (вычисленные) значения M_t, м	Описание закрепления точки
	содержатся в Едином государственном реестре недвижимости		определены в результате выполнения комплексных кадастровых работ				
	X	Y	X	Y			
1	2	3	4	5	6	7	8
н736У	—	—	198035,93	317768,09	Метод спутниковых геодезических измерений (определений)	$M_t = \sqrt{\frac{\Delta^2}{n}}$	—
н737У	—	—	198035,55	317792,74	Метод спутниковых геодезических измерений (определений)	$M_t = \sqrt{\frac{\Delta^2}{n}}$	—
н738У	—	—	198008,45	317792,35	Метод спутниковых геодезических измерений (определений)	$M_t = \sqrt{\frac{\Delta^2}{n}}$	—
н739У	—	—	198011,25	317782,96	Метод спутниковых геодезических измерений (определений)	$M_t = \sqrt{\frac{\Delta^2}{n}}$	—

КАРТА-ПЛАН ТЕРРИТОРИИ

Сведения об уточняемых земельных участках, необходимые для исправления реестровых ошибок в сведениях о местоположении их границ

н740У	—	—	198010,56	317771,59	Метод спутниковых геодезических измерений (определений)	$M_t = \sqrt{\frac{\Delta^2}{n}}$	—
н741У	—	—	198017,05	317768,54	Метод спутниковых геодезических измерений (определений)	$M_t = \sqrt{\frac{\Delta^2}{n}}$	—
1064	198035,93	317768,09	—	—	Метод спутниковых геодезических измерений (определений)	$M_t = \sqrt{\frac{\Delta^2}{n}}$	—
1065	198035,58	317791,37	—	—	Метод спутниковых геодезических измерений (определений)	$M_t = \sqrt{\frac{\Delta^2}{n}}$	—
1066	198008,49	317791,69	—	—	Метод спутниковых геодезических измерений (определений)	$M_t = \sqrt{\frac{\Delta^2}{n}}$	—
1067	198010,38	317782,04	—	—	Метод спутниковых геодезических измерений (определений)	$M_t = \sqrt{\frac{\Delta^2}{n}}$	—
1068	198010,15	317770,06	—	—	Метод спутниковых геодезических измерений (определений)	$M_t = \sqrt{\frac{\Delta^2}{n}}$	—
1069	198015,45	317768,09	—	—	Метод спутниковых геодезических измерений (определений)	$M_t = \sqrt{\frac{\Delta^2}{n}}$	—
н736У	—	—	198035,93	317768,09	Метод спутниковых геодезических	$M_t = \sqrt{\frac{\Delta^2}{n}}$	—

КАРТА-ПЛАН ТЕРРИТОРИИ

Сведения об уточняемых земельных участках, необходимые для исправления реестровых ошибок в сведениях о местоположении их границ

					измерений (определений)		

2. Сведения о частях границ уточняемого земельного участка с кадастровым номером 05:44:000041:1881

Обозначение части границ		Горизонтальное проложение (S), м	Описание прохождения части границ	Сведения о согласовании местоположения границ(согласовано/спорное)
от т.	до т.			
1	2	3	4	5
н736У	н737У	24,65	—	согласовано
н737У	н738У	27,10	—	согласовано
н738У	н739У	9,80	—	согласовано
н739У	н740У	11,39	—	согласовано
н740У	н741У	7,17	—	согласовано
н741У	н736У	18,89	—	согласовано

3. Характеристики уточняемого земельного участка с кадастровым номером 05:44:000041:1881

№ п/п	Наименование характеристик земельного участка	Значение характеристики
1	2	3
1.	Сведения об адресе земельного участка	Республика Дагестан, г. Буйнакск, СНТ "Дружба-2", уч. 351 "а" (уникальный номер в ГАР: fab58303-fb09-422e-aeb7-6fdb5dfe7941)
1.1.	Сведения об ином месте нахождения земельного участка, не являющегося объектом адресации, в структурированном виде	—
1.2.	Дополнительные сведения о месте нахождения земельного участка	—
2.	Площадь земельного участка ± величина погрешности определения(вычисления) площади (**Р ± ΔР**), **м^2**	602±9
3.	Формула, примененная для вычисления предельной погрешности определения площади земельного участка, с подставленными значениями и итоговые (вычисленные) значения (**ΔР**), м2	$\Delta P = 3{,}5 \cdot M_t \cdot \sqrt{P_{док}} = 3{,}5 \cdot 0{,}10 \cdot \sqrt{600} = 9$
4.	Площадь земельного участка согласно сведениям Единого государственного реестра недвижимости (**Ркад**), **м^2**	600
5.	Оценка расхождения **Р** и **Ркад (Р – Ркад), м^2**	2
6.	Предельный минимальный и максимальный размеры земельного участка (**Рмин и Рмакс), м^2**	—
7.	Кадастровый или иной государственный учетный номер (инвентарный) здания, сооружения, объекта незавершенного строительства,	—

КАРТА-ПЛАН ТЕРРИТОРИИ

Сведения об уточняемых земельных участках, необходимые для исправления реестровых ошибок в сведениях о местоположении их границ

1	2	3
	расположенного на земельном участке	
8.	Вид (виды) разрешенного использования	Для индивидуального жилищного строительства
8.1.	Дополнительные сведения об использовании земельного участка	—
9.	Сведения о земельных участках (землях общего пользования, территории общего пользования), посредством которых обеспечивается доступ	—
10.	Иные сведения	—

4. Пояснения к сведениям об уточняемом земельном участке с кадастровым номером 05:44:000041:1881 :

1.	—

1. Сведения о характерных точках границ уточняемого земельного участка с кадастровым номером 05:44:000041:1882

Система координат МСК-05 **Зона №** 1

Обозначение характерных точек границ	Координаты, м				Метод определения координат	Формулы, примененные для расчета средней квадратической погрешности определения координат характерных точек границ (M_t), с подставленными в такие формулы значениями и итоговые (вычисленные) значения M_t, м	Описание закрепления точки
	содержатся в Едином государственном реестре недвижимости		определены в результате выполнения комплексных кадастровых работ				
	X	Y	X	Y			
1	2	3	4	5	6	7	8
н719У	—	—	197314,24	316903,65	Метод спутниковых геодезических измерений (определений)	$M_t = \sqrt{\frac{\Delta^2}{n}}$	—
н251У	—	—	197289,43	316927,16	Метод спутниковых геодезических измерений (определений)	$M_t = \sqrt{\frac{\Delta^2}{n}}$	—
н250У	—	—	197270,32	316902,04	Метод спутниковых геодезических измерений (определений)	$M_t = \sqrt{\frac{\Delta^2}{n}}$	—

КАРТА-ПЛАН ТЕРРИТОРИИ

Сведения об уточняемых земельных участках, необходимые для исправления реестровых ошибок в сведениях о местоположении их границ

н720У	—	—	197280,09	316891,62	Метод спутниковых геодезических измерений (определений)	$M_t = \sqrt{\frac{\Delta^2}{n}}$	—
н721У	—	—	197290,49	316881,10	Метод спутниковых геодезических измерений (определений)	$M_t = \sqrt{\frac{\Delta^2}{n}}$	—
1077	197314,14	316903,13	—	—	Метод спутниковых геодезических измерений (определений)	$M_t = \sqrt{\frac{\Delta^2}{n}}$	—
1078	197299,92	316917,07	—	—	Метод спутниковых геодезических измерений (определений)	$M_t = \sqrt{\frac{\Delta^2}{n}}$	—
1079	197289,84	316926,94	—	—	Метод спутниковых геодезических измерений (определений)	$M_t = \sqrt{\frac{\Delta^2}{n}}$	—
1080	197269,92	316901,41	—	—	Метод спутниковых геодезических измерений (определений)	$M_t = \sqrt{\frac{\Delta^2}{n}}$	—
1081	197278,31	316893,33	—	—	Метод спутниковых геодезических измерений (определений)	$M_t = \sqrt{\frac{\Delta^2}{n}}$	—
1082	197280,09	316891,62	—	—	Метод спутниковых геодезических измерений (определений)	$M_t = \sqrt{\frac{\Delta^2}{n}}$	—
1083	197290,90	316881,12	—	—	Метод спутниковых геодезических	$M_t = \sqrt{\frac{\Delta^2}{n}}$	—

КАРТА-ПЛАН ТЕРРИТОРИИ

Сведения об уточняемых земельных участках, необходимые для исправления реестровых ошибок в сведениях о местоположении их границ

					измерений (определений)		
н719У		—	—	197314,24	316903,65	Метод спутниковых геодезических измерений (определений)	$M_t = \sqrt{\frac{\Delta^2}{n}}$ —

2. Сведения о частях границ уточняемого земельного участка с кадастровым номером 05:44:000041:1882

Обозначение части границ		Горизонтальное проложение (S), м	Описание прохождения части границ	Сведения о согласовании местоположения границ(согласовано/спорное)
от т.	до т.			
1	2	3	4	5
н719У	н251У	34,18	—	согласовано
н251У	н250У	31,56	—	согласовано
н250У	н720У	14,28	—	согласовано
н720У	н721У	14,79	—	согласовано
н721У	н719У	32,75	—	согласовано

3. Характеристики уточняемого земельного участка с кадастровым номером 05:44:000041:1882

№ п/п	Наименование характеристик земельного участка	Значение характеристики
1	2	3
1.	Сведения об адресе земельного участка	Республика Дагестан, г. Буйнакск, с/т "Дружба" уч. № 411 (уникальный номер в ГАР: fab58303-fb09-422e-aeb7-6fdb5dfe7941)
1.1.	Сведения об ином месте нахождения земельного участка, не являющегося объектом адресации, в структурированном виде	—
1.2.	Дополнительные сведения о месте нахождения земельного участка	—
2.	Площадь земельного участка ± величина погрешности определения(вычисления) площади (**Р ± ΔР**), **м²**	1015±11
3.	Формула, примененная для вычисления предельной погрешности определения площади земельного участка, с подставленными значениями и итоговые (вычисленные) значения (**ΔР**), м2	$\Delta P = 3{,}5 \cdot M_t \cdot \sqrt{P_{док}} = 3{,}5 \cdot 0{,}10 \cdot \sqrt{1014} = 11$
4.	Площадь земельного участка согласно сведениям Единого государственного реестра недвижимости (**Ркад**), **м²**	1014
5.	Оценка расхождения **Р** и **Ркад (Р – Ркад), м²**	1
6.	Предельный минимальный и максимальный размеры земельного участка	—

КАРТА-ПЛАН ТЕРРИТОРИИ

Сведения об уточняемых земельных участках, необходимые для исправления реестровых ошибок в сведениях о местоположении их границ

1	2	3
	(**Рмин и Рмакс), м^2**	
7.	Кадастровый или иной государственный учетный номер (инвентарный) здания, сооружения, объекта незавершенного строительства, расположенного на земельном участке	—
8.	Вид (виды) разрешенного использования	Для индивидуального жилищного строительства
8.1.	Дополнительные сведения об использовании земельного участка	—
9.	Сведения о земельных участках (землях общего пользования, территории общего пользования), посредством которых обеспечивается доступ	—
10.	Иные сведения	—

4. Пояснения к сведениям об уточняемом земельном участке с кадастровым номером 05:44:000041:1882 :

1.	—

1. Сведения о характерных точках границ уточняемого земельного участка с кадастровым номером 05:44:000041:1897

Система координат МСК-05 **Зона №** 1

Обозначение характерных точек границ	Координаты, м				Метод определения координат	Формулы, примененные для расчета средней квадратической погрешности определения координат характерных точек границ (M_t), с подставленными в такие формулы значениями и итоговые (вычисленные) значения M_t, м	Описание закрепления точки
	содержатся в Едином государственном реестре недвижимости		определены в результате выполнения комплексных кадастровых работ				
	X	Y	X	Y			
1	2	3	4	5	6	7	8
н1216У	—	—	196789,53	317190,46	Метод спутниковых геодезических измерений (определений)	$M_t = \sqrt{\frac{\Delta^2}{n}}$	—
н1217У	—	—	196778,24	317218,62	Метод спутниковых геодезических измерений (определений)	$M_t = \sqrt{\frac{\Delta^2}{n}}$	—

КАРТА-ПЛАН ТЕРРИТОРИИ

Сведения об уточняемых земельных участках, необходимые для исправления реестровых ошибок в сведениях о местоположении их границ

н1218У	—	—	196748,83	317199,82	Метод спутниковых геодезических измерений (определений)	$M_t = \sqrt{\frac{\Delta^2}{n}}$	—
н631У	—	—	196743,04	317201,38	Метод спутниковых геодезических измерений (определений)	$M_t = \sqrt{\frac{\Delta^2}{n}}$	—
н630У	—	—	196749,49	317178,95	Метод спутниковых геодезических измерений (определений)	$M_t = \sqrt{\frac{\Delta^2}{n}}$	—
1084	196789,03	317190,43	—	—	Метод спутниковых геодезических измерений (определений)	$M_t = \sqrt{\frac{\Delta^2}{n}}$	—
1085	196778,16	317217,92	—	—	Метод спутниковых геодезических измерений (определений)	$M_t = \sqrt{\frac{\Delta^2}{n}}$	—
1086	196748,83	317199,82	—	—	Метод спутниковых геодезических измерений (определений)	$M_t = \sqrt{\frac{\Delta^2}{n}}$	—
988	196741,81	317201,21	—	—	Метод спутниковых геодезических измерений (определений)	$M_t = \sqrt{\frac{\Delta^2}{n}}$	—
1087	196748,53	317178,77	—	—	Метод спутниковых геодезических измерений (определений)	$M_t = \sqrt{\frac{\Delta^2}{n}}$	—
н1216У	—	—	196789,53	317190,46	Метод спутниковых геодезических	$M_t = \sqrt{\frac{\Delta^2}{n}}$	—

КАРТА-ПЛАН ТЕРРИТОРИИ

Сведения об уточняемых земельных участках, необходимые для исправления реестровых ошибок в сведениях о местоположении их границ

					измерений (определений)		

2. Сведения о частях границ уточняемого земельного участка с кадастровым номером 05:44:000041:1897

Обозначение части границ		Горизонтальное проложение (S), м	Описание прохождения части границ	Сведения о согласовании местоположения границ(согласовано/спорное)
от т.	до т.			
1	2	3	4	5
н1216У	н1217У	30,34	—	согласовано
н1217У	н1218У	34,91	—	согласовано
н1218У	н631У	6,00	—	согласовано
н631У	н630У	23,34	—	согласовано
н630У	н1216У	41,66	—	согласовано

3. Характеристики уточняемого земельного участка с кадастровым номером 05:44:000041:1897

№ п/п	Наименование характеристик земельного участка	Значение характеристики
1	2	3
1.	Сведения об адресе земельного участка	Республика Дагестан, г. Буйнакск, СНТ "Дружба-2", уч. 440 "а" (уникальный номер в ГАР: fab58303-fb09-422e-aeb7-6fdb5dfe7941)
1.1.	Сведения об ином месте нахождения земельного участка, не являющегося объектом адресации, в структурированном виде	—
1.2.	Дополнительные сведения о месте нахождения земельного участка	—
2.	Площадь земельного участка ± величина погрешности определения(вычисления) площади (**Р ± ΔР**), **м^2**	1002±11
3.	Формула, примененная для вычисления предельной погрешности определения площади земельного участка, с подставленными значениями и итоговые (вычисленные) значения (**ΔР**), м2	$\Delta P = 3{,}5 \cdot M_t \cdot \sqrt{P_{док}} = 3{,}5 \cdot 0{,}10 \cdot \sqrt{1000} = 11$
4.	Площадь земельного участка согласно сведениям Единого государственного реестра недвижимости (**Ркад**), **м^2**	1000
5.	Оценка расхождения **Р** и **Ркад (Р – Ркад), м^2**	2
6.	Предельный минимальный и максимальный размеры земельного участка (**Рмин и Рмакс), м^2**	—
7.	Кадастровый или иной государственный учетный номер (инвентарный) здания, сооружения, объекта незавершенного строительства, расположенного на земельном участке	—

КАРТА-ПЛАН ТЕРРИТОРИИ

Сведения об уточняемых земельных участках, необходимые для исправления реестровых ошибок в сведениях о местоположении их границ

1	2	3
8.	Вид (виды) разрешенного использования	Ведение садоводства
8.1.	Дополнительные сведения об использовании земельного участка	—
9.	Сведения о земельных участках (землях общего пользования, территории общего пользования), посредством которых обеспечивается доступ	—
10.	Иные сведения	—

4. Пояснения к сведениям об уточняемом земельном участке с кадастровым номером 05:44:000041:1897 :

1.	—

1. Сведения о характерных точках границ уточняемого земельного участка с кадастровым номером 05:44:000041:1898

Система координат МСК-05 **Зона №** 1

Обозначение характерных точек границ	Координаты, м				Метод определения координат	Формулы, примененные для расчета средней квадратической погрешности определения координат характерных точек границ (M_t), с подставленными в такие формулы значениями и итоговые (вычисленные) значения M_t, м	Описание закрепления точки
	содержатся в Едином государственном реестре недвижимости		определены в результате выполнения комплексных кадастровых работ				
	X	Y	X	Y			
1	2	3	4	5	6	7	8
н744У	—	—	197057,96	316857,78	Метод спутниковых геодезических измерений (определений)	$M_t = \sqrt{\frac{\Delta^2}{n}}$	—
н745У	—	—	197065,70	316880,84	Метод спутниковых геодезических измерений (определений)	$M_t = \sqrt{\frac{\Delta^2}{n}}$	—
н746У	—	—	197058,16	316885,85	Метод спутниковых геодезических измерений (определений)	$M_t = \sqrt{\frac{\Delta^2}{n}}$	—

КАРТА-ПЛАН ТЕРРИТОРИИ

Сведения об уточняемых земельных участках, необходимые для исправления реестровых ошибок в сведениях о местоположении их границ

н747У	—	—	197049,94	316873,33	Метод спутниковых геодезических измерений (определений)	$M_t = \sqrt{\frac{\Delta^2}{n}}$	—
н748У	—	—	197046,55	316859,77	Метод спутниковых геодезических измерений (определений)	$M_t = \sqrt{\frac{\Delta^2}{n}}$	—
1096	197057,96	316857,78	—	—	Метод спутниковых геодезических измерений (определений)	$M_t = \sqrt{\frac{\Delta^2}{n}}$	—
89	197065,37	316880,21	—	—	Метод спутниковых геодезических измерений (определений)	$M_t = \sqrt{\frac{\Delta^2}{n}}$	—
1097	197057,25	316885,93	—	—	Метод спутниковых геодезических измерений (определений)	$M_t = \sqrt{\frac{\Delta^2}{n}}$	—
1098	197049,94	316873,33	—	—	Метод спутниковых геодезических измерений (определений)	$M_t = \sqrt{\frac{\Delta^2}{n}}$	—
1099	197046,55	316859,77	—	—	Метод спутниковых геодезических измерений (определений)	$M_t = \sqrt{\frac{\Delta^2}{n}}$	—
н744У	—	—	197057,96	316857,78	Метод спутниковых геодезических измерений (определений)	$M_t = \sqrt{\frac{\Delta^2}{n}}$	—

КАРТА-ПЛАН ТЕРРИТОРИИ

Сведения об уточняемых земельных участках, необходимые для исправления реестровых ошибок в сведениях о местоположении их границ

2. Сведения о частях границ уточняемого земельного участка с кадастровым номером 05:44:000041:1898

Обозначение части границ		Горизонтальное проложение (S), м	Описание прохождения части границ	Сведения о согласовании местоположения границ(согласовано/спорное)
от т.	до т.			
1	2	3	4	5
н744У	н745У	24,32	—	согласовано
н745У	н746У	9,05	—	согласовано
н746У	н747У	14,98	—	согласовано
н747У	н748У	13,98	—	согласовано
н748У	н744У	11,58	—	согласовано

3. Характеристики уточняемого земельного участка с кадастровым номером 05:44:000041:1898

№ п/п	Наименование характеристик земельного участка	Значение характеристики
1	2	3
1.	Сведения об адресе земельного участка	Республика Дагестан, г. Буйнакск, СНТ "Дружба", уч.№458 (уникальный номер в ГАР: fab58303-fb09-422e-aeb7-6fdb5dfe7941)
1.1.	Сведения об ином месте нахождения земельного участка, не являющегося объектом адресации, в структурированном виде	—
1.2.	Дополнительные сведения о месте нахождения земельного участка	—
2.	Площадь земельного участка ± величина погрешности определения(вычисления) площади (**Р ± ΔР**), **м^2**	301±6
3.	Формула, примененная для вычисления предельной погрешности определения площади земельного участка, с подставленными значениями и итоговые (вычисленные) значения (**ΔР**), м2	$\Delta P = 3{,}5 \cdot M_t \cdot \sqrt{P_{док}} = 3{,}5 \cdot 0{,}10 \cdot \sqrt{300} = 6$
4.	Площадь земельного участка согласно сведениям Единого государственного реестра недвижимости (**Ркад**), **м^2**	300
5.	Оценка расхождения **Р** и **Ркад (Р – Ркад), м^2**	1
6.	Предельный минимальный и максимальный размеры земельного участка (**Рмин и Рмакс), м^2**	—
7.	Кадастровый или иной государственный учетный номер (инвентарный) здания, сооружения, объекта незавершенного строительства, расположенного на земельном участке	—
8.	Вид (виды) разрешенного использования	Ведение садоводства
8.1.	Дополнительные сведения об использовании земельного участка	—

КАРТА-ПЛАН ТЕРРИТОРИИ

Сведения об уточняемых земельных участках, необходимые для исправления реестровых ошибок в сведениях о местоположении их границ

1	2	3
9.	Сведения о земельных участках (землях общего пользования, территории общего пользования), посредством которых обеспечивается доступ	—
10.	Иные сведения	—

4. Пояснения к сведениям об уточняемом земельном участке с кадастровым номером 05:44:000041:1898 :

1.	—

1. Сведения о характерных точках границ уточняемого земельного участка с кадастровым номером 05:44:000041:1900

Система координат МСК-05 **Зона №** 1

Обозначение характерных точек границ	Координаты, м				Метод определения координат	Формулы, примененные для расчета средней квадратической погрешности определения координат характерных точек границ (M_t), с подставленными в такие формулы значениями и итоговые (вычисленные) значения M_t, м	Описание закрепления точки
	содержатся в Едином государственном реестре недвижимости		определены в результате выполнения комплексных кадастровых работ				
	X	Y	X	Y			
1	2	3	4	5	6	7	8
н77У	—	—	196955,37	316909,08	Метод спутниковых геодезических измерений (определений)	$M_t = \sqrt{\frac{\Delta^2}{n}}$	—
н78У	—	—	196954,12	316927,79	Метод спутниковых геодезических измерений (определений)	$M_t = \sqrt{\frac{\Delta^2}{n}}$	—
н79У	—	—	196929,65	316926,51	Метод спутниковых геодезических измерений (определений)	$M_t = \sqrt{\frac{\Delta^2}{n}}$	—
н80У	—	—	196930,62	316907,79	Метод спутниковых геодезических измерений (определений)	$M_t = \sqrt{\frac{\Delta^2}{n}}$	—

КАРТА-ПЛАН ТЕРРИТОРИИ

Сведения об уточняемых земельных участках, необходимые для исправления реестровых ошибок в сведениях о местоположении их границ

460	196969,40	316930,98	—	—	Метод спутниковых геодезических измерений (определений)	$M_t = \sqrt{\frac{\Delta^2}{n}}$	—
471	196965,83	316937,29	—	—	Метод спутниковых геодезических измерений (определений)	$M_t = \sqrt{\frac{\Delta^2}{n}}$	—
474	196940,54	316921,15	—	—	Метод спутниковых геодезических измерений (определений)	$M_t = \sqrt{\frac{\Delta^2}{n}}$	—
1093	196934,82	316929,99	—	—	Метод спутниковых геодезических измерений (определений)	$M_t = \sqrt{\frac{\Delta^2}{n}}$	—
1094	196934,64	316902,47	—	—	Метод спутниковых геодезических измерений (определений)	$M_t = \sqrt{\frac{\Delta^2}{n}}$	—
1095	196951,97	316902,68	—	—	Метод спутниковых геодезических измерений (определений)	$M_t = \sqrt{\frac{\Delta^2}{n}}$	—
461	196944,30	316914,53	—	—	Метод спутниковых геодезических измерений (определений)	$M_t = \sqrt{\frac{\Delta^2}{n}}$	—
н77У	—	—	196955,37	316909,08	Метод спутниковых геодезических измерений (определений)	$M_t = \sqrt{\frac{\Delta^2}{n}}$	—

КАРТА-ПЛАН ТЕРРИТОРИИ

Сведения об уточняемых земельных участках, необходимые для исправления реестровых ошибок в сведениях о местоположении их границ

2. Сведения о частях границ уточняемого земельного участка с кадастровым номером 05:44:000041:1900

Обозначение части границ		Горизонтальное проложение (S), м	Описание прохождения части границ	Сведения о согласовании местоположения границ(согласовано/спорное)
от т.	до т.			
1	2	3	4	5
н77У	н78У	18,75	—	согласовано
н78У	н79У	24,50	—	согласовано
н79У	н80У	18,75	—	согласовано
н80У	н77У	24,78	—	согласовано

3. Характеристики уточняемого земельного участка с кадастровым номером 05:44:000041:1900

№ п/п	Наименование характеристик земельного участка	Значение характеристики
1	2	3
1.	Сведения об адресе земельного участка	Республика Дагестан, г Буйнакск, СНТ "Дружба", уч.№444
1.1.	Сведения об ином месте нахождения земельного участка, не являющегося объектом адресации, в структурированном виде	—
1.2.	Дополнительные сведения о месте нахождения земельного участка	—
2.	Площадь земельного участка ± величина погрешности определения(вычисления) площади (**Р ± ΔР**), **м^2**	462±8
3.	Формула, примененная для вычисления предельной погрешности определения площади земельного участка, с подставленными значениями и итоговые (вычисленные) значения (**ΔР**), м2	$\Delta P = 3,5 \cdot M_t \cdot \sqrt{P_{док}} = 3,5 \cdot 0,10 \cdot \sqrt{460} = 8$
4.	Площадь земельного участка согласно сведениям Единого государственного реестра недвижимости (**Ркад**), **м^2**	460
5.	Оценка расхождения **Р** и **Ркад (Р – Ркад), м^2**	2
6.	Предельный минимальный и максимальный размеры земельного участка (**Рмин и Рмакс), м^2**	—
7.	Кадастровый или иной государственный учетный номер (инвентарный) здания, сооружения, объекта незавершенного строительства, расположенного на земельном участке	—
8.	Вид (виды) разрешенного использования	Ведение садоводства
8.1.	Дополнительные сведения об использовании земельного участка	—
9.	Сведения о земельных участках (землях общего пользования, территории общего пользования), посредством которых обеспечивается доступ	—

КАРТА-ПЛАН ТЕРРИТОРИИ

Сведения об уточняемых земельных участках, необходимые для исправления реестровых ошибок в сведениях о местоположении их границ

1	2	3
10.	Иные сведения	—

4. Пояснения к сведениям об уточняемом земельном участке с кадастровым номером 05:44:000041:1900 :

1.	—

1. Сведения о характерных точках границ уточняемого земельного участка с кадастровым номером 05:44:000041:1901

Система координат МСК-05 **Зона № 1**

Обозначение характерных точек границ	Координаты, м				Метод определения координат	Формулы, примененные для расчета средней квадратической погрешности определения координат характерных точек границ (M_t), с подставленными в такие формулы значениями и итоговые (вычисленные) значения M_t, м	Описание закрепления точки
	содержатся в Едином государственном реестре недвижимости		определены в результате выполнения комплексных кадастровых работ				
	X	Y	X	Y			
1	2	3	4	5	6	7	8
н78У	—	—	196954,12	316927,79	Метод спутниковых геодезических измерений (определений)	$M_t = \sqrt{\frac{\Delta^2}{n}}$	—
н71У	—	—	196952,85	316946,90	Метод спутниковых геодезических измерений (определений)	$M_t = \sqrt{\frac{\Delta^2}{n}}$	—
н81У	—	—	196928,94	316944,96	Метод спутниковых геодезических измерений (определений)	$M_t = \sqrt{\frac{\Delta^2}{n}}$	—
н79У	—	—	196929,65	316926,51	Метод спутниковых геодезических измерений (определений)	$M_t = \sqrt{\frac{\Delta^2}{n}}$	—

КАРТА-ПЛАН ТЕРРИТОРИИ

Сведения об уточняемых земельных участках, необходимые для исправления реестровых ошибок в сведениях о местоположении их границ

1100	196918,82	316902,46	—	—	Метод спутниковых геодезических измерений (определений)	$M_t = \sqrt{\frac{\Delta^2}{n}}$	—
1094	196934,64	316902,47	—	—	Метод спутниковых геодезических измерений (определений)	$M_t = \sqrt{\frac{\Delta^2}{n}}$	—
1093	196934,82	316929,99	—	—	Метод спутниковых геодезических измерений (определений)	$M_t = \sqrt{\frac{\Delta^2}{n}}$	—
473	196929,67	316937,94	—	—	Метод спутниковых геодезических измерений (определений)	$M_t = \sqrt{\frac{\Delta^2}{n}}$	—
1102	196921,49	316938,59	—	—	Метод спутниковых геодезических измерений (определений)	$M_t = \sqrt{\frac{\Delta^2}{n}}$	—
712	196928,08	316928,33	—	—	Метод спутниковых геодезических измерений (определений)	$M_t = \sqrt{\frac{\Delta^2}{n}}$	—
1101	196918,82	316922,38	—	—	Метод спутниковых геодезических измерений (определений)	$M_t = \sqrt{\frac{\Delta^2}{n}}$	—
н78У	—	—	196954,12	316927,79	Метод спутниковых геодезических измерений (определений)	$M_t = \sqrt{\frac{\Delta^2}{n}}$	—

КАРТА-ПЛАН ТЕРРИТОРИИ

Сведения об уточняемых земельных участках, необходимые для исправления реестровых ошибок в сведениях о местоположении их границ

2. Сведения о частях границ уточняемого земельного участка с кадастровым номером 05:44:000041:1901

Обозначение части границ		Горизонтальное проложение (S), м	Описание прохождения части границ	Сведения о согласовании местоположения границ(согласовано/спорное)
от т.	до т.			
1	2	3	4	5
н78У	н71У	19,15	—	согласовано
н71У	н81У	23,99	—	согласовано
н81У	н79У	18,46	—	согласовано
н79У	н78У	24,50	—	согласовано

3. Характеристики уточняемого земельного участка с кадастровым номером 05:44:000041:1901

№ п/п	Наименование характеристик земельного участка	Значение характеристики
1	2	3
1.	Сведения об адресе земельного участка	Республика Дагестан, г Буйнакск, СНТ "Дружба-2", уч.№445
1.1.	Сведения об ином месте нахождения земельного участка, не являющегося объектом адресации, в структурированном виде	—
1.2.	Дополнительные сведения о месте нахождения земельного участка	—
2.	Площадь земельного участка ± величина погрешности определения(вычисления) площади (**Р ± ΔР**), **м^2**	456±8
3.	Формула, примененная для вычисления предельной погрешности определения площади земельного участка, с подставленными значениями и итоговые (вычисленные) значения (**ΔР**), м2	$\Delta P = 3,5 \cdot M_t \cdot \sqrt{P_{док}} = 3,5 \cdot 0,10 \cdot \sqrt{460} = 8$
4.	Площадь земельного участка согласно сведениям Единого государственного реестра недвижимости (**Ркад**), **м^2**	460
5.	Оценка расхождения **Р** и **Ркад (Р – Ркад), м^2**	-4
6.	Предельный минимальный и максимальный размеры земельного участка (**Рмин и Рмакс), м^2**	—
7.	Кадастровый или иной государственный учетный номер (инвентарный) здания, сооружения, объекта незавершенного строительства, расположенного на земельном участке	—
8.	Вид (виды) разрешенного использования	Ведение садоводства
8.1.	Дополнительные сведения об использовании земельного участка	—
9.	Сведения о земельных участках (землях общего пользования, территории общего пользования), посредством которых обеспечивается доступ	—

КАРТА-ПЛАН ТЕРРИТОРИИ

Сведения об уточняемых земельных участках, необходимые для исправления реестровых ошибок в сведениях о местоположении их границ

1	2	3
10.	Иные сведения	—

4. Пояснения к сведениям об уточняемом земельном участке с кадастровым номером 05:44:000041:1901 :

1.	—

1. Сведения о характерных точках границ уточняемого земельного участка с кадастровым номером 05:44:000041:1905

Система координат МСК-05 **Зона № 1**

Обозначение характерных точек границ	Координаты, м				Метод определения координат	Формулы, примененные для расчета средней квадратической погрешности определения координат характерных точек границ (M_t), с подставленными в такие формулы значениями и итоговые (вычисленные) значения M_t, м	Описание закрепления точки
	содержатся в Едином государственном реестре недвижимости		определены в результате выполнения комплексных кадастровых работ				
	X	Y	X	Y			
1	2	3	4	5	6	7	8
н755У	—	—	197957,97	317592,43	Метод спутниковых геодезических измерений (определений)	$M_t = \sqrt{\frac{\Delta^2}{n}}$	—
н756У	—	—	197964,14	317610,75	Метод спутниковых геодезических измерений (определений)	$M_t = \sqrt{\frac{\Delta^2}{n}}$	—
н757У	—	—	197952,71	317619,41	Метод спутниковых геодезических измерений (определений)	$M_t = \sqrt{\frac{\Delta^2}{n}}$	—
н758У	—	—	197936,24	317594,03	Метод спутниковых геодезических измерений (определений)	$M_t = \sqrt{\frac{\Delta^2}{n}}$	—

КАРТА-ПЛАН ТЕРРИТОРИИ

Сведения об уточняемых земельных участках, необходимые для исправления реестровых ошибок в сведениях о местоположении их границ

1088	197960,60	317590,90	—	—	Метод спутниковых геодезических измерений (определений)	$M_t = \sqrt{\frac{\Delta^2}{n}}$	—
1089	197965,03	317610,65	—	—	Метод спутниковых геодезических измерений (определений)	$M_t = \sqrt{\frac{\Delta^2}{n}}$	—
1090	197954,92	317617,62	—	—	Метод спутниковых геодезических измерений (определений)	$M_t = \sqrt{\frac{\Delta^2}{n}}$	—
1091	197938,33	317594,74	—	—	Метод спутниковых геодезических измерений (определений)	$M_t = \sqrt{\frac{\Delta^2}{n}}$	—
1092	197937,25	317593,27	—	—	Метод спутниковых геодезических измерений (определений)	$M_t = \sqrt{\frac{\Delta^2}{n}}$	—
н755У	—	—	197957,97	317592,43	Метод спутниковых геодезических измерений (определений)	$M_t = \sqrt{\frac{\Delta^2}{n}}$	—

2. Сведения о частях границ уточняемого земельного участка с кадастровым номером 05:44:000041:1905

Обозначение части границ		Горизонтальное проложение (S), м	Описание прохождения части границ	Сведения о согласовании местоположения границ(согласовано/спорное)
от т.	до т.			
1	2	3	4	5
н755У	н756У	19,33	—	согласовано
н756У	н757У	14,34	—	согласовано
н757У	н758У	30,26	—	согласовано
н758У	н755У	21,79	—	согласовано

КАРТА-ПЛАН ТЕРРИТОРИИ

Сведения об уточняемых земельных участках, необходимые для исправления реестровых ошибок в сведениях о местоположении их границ

3. Характеристики уточняемого земельного участка с кадастровым номером 05:44:000041:1905

№ п/п	Наименование характеристик земельного участка	Значение характеристики
1	2	3
1.	Сведения об адресе земельного участка	Республика Дагестан, г. Буйнакск, СНТ "Дружба", уч.363 (уникальный номер в ГАР: fab58303-fb09-422e-aeb7-6fdb5dfe7941)
1.1.	Сведения об ином месте нахождения земельного участка, не являющегося объектом адресации, в структурированном виде	—
1.2.	Дополнительные сведения о месте нахождения земельного участка	—
2.	Площадь земельного участка ± величина погрешности определения(вычисления) площади (**Р ± ΔР**), **м^2**	420±7
3.	Формула, примененная для вычисления предельной погрешности определения площади земельного участка, с подставленными значениями и итоговые (вычисленные) значения (**ΔР**), м2	$\Delta P = 3{,}5 \cdot M_t \cdot \sqrt{P_{док}} = 3{,}5 \cdot 0{,}10 \cdot \sqrt{420} = 7$
4.	Площадь земельного участка согласно сведениям Единого государственного реестра недвижимости (**Ркад**), **м^2**	420
5.	Оценка расхождения **Р** и **Ркад (Р – Ркад), м^2**	0
6.	Предельный минимальный и максимальный размеры земельного участка (**Рмин и Рмакс), м^2**	—
7.	Кадастровый или иной государственный учетный номер (инвентарный) здания, сооружения, объекта незавершенного строительства, расположенного на земельном участке	—
8.	Вид (виды) разрешенного использования	Ведение садоводства
8.1.	Дополнительные сведения об использовании земельного участка	—
9.	Сведения о земельных участках (землях общего пользования, территории общего пользования), посредством которых обеспечивается доступ	—
10.	Иные сведения	—

4. Пояснения к сведениям об уточняемом земельном участке с кадастровым номером 05:44:000041:1905 :

1.	—

1. Сведения о характерных точках границ уточняемого земельного участка с кадастровым номером 05:44:000041:1908

Система координат МСК-05 **Зона №** 1

КАРТА-ПЛАН ТЕРРИТОРИИ

Сведения об уточняемых земельных участках, необходимые для исправления реестровых ошибок в сведениях о местоположении их границ

Обозначение характерных точек границ	Координаты, м				Метод определения координат	Формулы, примененные для расчета средней квадратической погрешности определения координат характерных точек границ (M_t), с подставленными в такие формулы значениями и итоговые (вычисленные) значения M_t, м	Описание закрепления точки
	содержатся в Едином государственном реестре недвижимости		определены в результате выполнения комплексных кадастровых работ				
	X	Y	X	Y			
1	2	3	4	5	6	7	8
н89У	—	—	196918,44	317081,64	Метод спутниковых геодезических измерений (определений)	$M_t = \sqrt{\frac{\Delta^2}{n}}$	—
н150У	—	—	196907,62	317098,49	Метод спутниковых геодезических измерений (определений)	$M_t = \sqrt{\frac{\Delta^2}{n}}$	—
н151У	—	—	196895,96	317091,06	Метод спутниковых геодезических измерений (определений)	$M_t = \sqrt{\frac{\Delta^2}{n}}$	—
н154У	—	—	196882,41	317082,26	Метод спутниковых геодезических измерений (определений)	$M_t = \sqrt{\frac{\Delta^2}{n}}$	—
н90У	—	—	196893,15	317065,50	Метод спутниковых геодезических измерений (определений)	$M_t = \sqrt{\frac{\Delta^2}{n}}$	—
623	196918,44	317081,64	—	—	Метод спутниковых геодезических измерений (определений)	$M_t = \sqrt{\frac{\Delta^2}{n}}$	—

КАРТА-ПЛАН ТЕРРИТОРИИ

Сведения об уточняемых земельных участках, необходимые для исправления реестровых ошибок в сведениях о местоположении их границ

1016	196907,62	317098,49	—	—	Метод спутниковых геодезических измерений (определений)	$M_t = \sqrt{\frac{\Delta^2}{n}}$	—
660	196895,96	317091,06	—	—	Метод спутниковых геодезических измерений (определений)	$M_t = \sqrt{\frac{\Delta^2}{n}}$	—
1019	196882,41	317082,26	—	—	Метод спутниковых геодезических измерений (определений)	$M_t = \sqrt{\frac{\Delta^2}{n}}$	—
624	196893,15	317065,50	—	—	Метод спутниковых геодезических измерений (определений)	$M_t = \sqrt{\frac{\Delta^2}{n}}$	—
н89У	—	—	196918,44	317081,64	Метод спутниковых геодезических измерений (определений)	$M_t = \sqrt{\frac{\Delta^2}{n}}$	—

2. Сведения о частях границ уточняемого земельного участка с кадастровым номером 05:44:000041:1908

Обозначение части границ		Горизонтальное проложение (S), м	Описание прохождения части границ	Сведения о согласовании местоположения границ(согласовано/спорное)
от т.	до т.			
1	2	3	4	5
н89У	н150У	20,02	—	согласовано
н150У	н151У	13,83	—	согласовано
н151У	н154У	16,16	—	согласовано
н154У	н90У	19,91	—	согласовано
н90У	н89У	30,00	—	согласовано

3. Характеристики уточняемого земельного участка с кадастровым номером 05:44:000041:1908

№ п/п	Наименование характеристик земельного участка	Значение характеристики
1	2	3
1.	Сведения об адресе земельного участка	Республика Дагестан, г. Буйнакск, СНТ "Дружба", уч. 202 е

КАРТА-ПЛАН ТЕРРИТОРИИ

Сведения об уточняемых земельных участках, необходимые для исправления реестровых ошибок в сведениях о местоположении их границ

1	2	3
		(уникальный номер в ГАР: fab58303-fb09-422e-aeb7-6fdb5dfe7941)
1.1.	Сведения об ином месте нахождения земельного участка, не являющегося объектом адресации, в структурированном виде	—
1.2.	Дополнительные сведения о месте нахождения земельного участка	—
2.	Площадь земельного участка ± величина погрешности определения(вычисления) площади (**Р ± ΔР**), **м^2**	600±9
3.	Формула, примененная для вычисления предельной погрешности определения площади земельного участка, с подставленными значениями и итоговые (вычисленные) значения (**ΔР**), м2	$\Delta P = 3{,}5 \cdot M_t \cdot \sqrt{P_{док}} = 3{,}5 \cdot 0{,}10 \cdot \sqrt{600} = 9$
4.	Площадь земельного участка согласно сведениям Единого государственного реестра недвижимости (**Ркад**), **м^2**	600
5.	Оценка расхождения **Р** и **Ркад (Р – Ркад), м^2**	0
6.	Предельный минимальный и максимальный размеры земельного участка (**Рмин и Рмакс), м^2**	—
7.	Кадастровый или иной государственный учетный номер (инвентарный) здания, сооружения, объекта незавершенного строительства, расположенного на земельном участке	—
8.	Вид (виды) разрешенного использования	Для индивидуального жилищного строительства
8.1.	Дополнительные сведения об использовании земельного участка	—
9.	Сведения о земельных участках (землях общего пользования, территории общего пользования), посредством которых обеспечивается доступ	—
10.	Иные сведения	—

4. Пояснения к сведениям об уточняемом земельном участке с кадастровым номером 05:44:000041:1908 :

1.	—

1. Сведения о характерных точках границ уточняемого земельного участка с кадастровым номером 05:44:000041:1910

Система координат МСК-05 **Зона №** 1

КАРТА-ПЛАН ТЕРРИТОРИИ

Сведения об уточняемых земельных участках, необходимые для исправления реестровых ошибок в сведениях о местоположении их границ

Обозначение характерных точек границ	Координаты, м				Метод определения координат	Формулы, примененные для расчета средней квадратической погрешности определения координат характерных точек границ (M_t), с подставленными в такие формулы значениями и итоговые (вычисленные) значения M_t, м	Описание закрепления точки
	содержатся в Едином государственном реестре недвижимости		определены в результате выполнения комплексных кадастровых работ				
	X	Y	X	Y			
1	2	3	4	5	6	7	8
н1035У	—	—	197064,03	316823,18	Метод спутниковых геодезических измерений (определений)	$M_t = \sqrt{\frac{\Delta^2}{n}}$	—
н1061У	—	—	197063,17	316852,63	Метод спутниковых геодезических измерений (определений)	$M_t = \sqrt{\frac{\Delta^2}{n}}$	—
н1052У	—	—	197056,31	316852,74	Метод спутниковых геодезических измерений (определений)	$M_t = \sqrt{\frac{\Delta^2}{n}}$	—
н1062У	—	—	197047,15	316852,32	Метод спутниковых геодезических измерений (определений)	$M_t = \sqrt{\frac{\Delta^2}{n}}$	—
н1063У	—	—	197044,14	316835,64	Метод спутниковых геодезических измерений (определений)	$M_t = \sqrt{\frac{\Delta^2}{n}}$	—
н1064У	—	—	197044,43	316834,08	Метод спутниковых геодезических измерений (определений)	$M_t = \sqrt{\frac{\Delta^2}{n}}$	—

КАРТА-ПЛАН ТЕРРИТОРИИ

Сведения об уточняемых земельных участках, необходимые для исправления реестровых ошибок в сведениях о местоположении их границ

н1065У	—	—	197042,68	316829,95	Метод спутниковых геодезических измерений (определений)	$M_t = \sqrt{\frac{\Delta^2}{n}}$	—
н1066У	—	—	197046,81	316817,66	Метод спутниковых геодезических измерений (определений)	$M_t = \sqrt{\frac{\Delta^2}{n}}$	—
н1036У	—	—	197051,04	316819,05	Метод спутниковых геодезических измерений (определений)	$M_t = \sqrt{\frac{\Delta^2}{n}}$	—
1114	197063,11	316821,91	—	—	Метод спутниковых геодезических измерений (определений)	$M_t = \sqrt{\frac{\Delta^2}{n}}$	—
1115	197063,17	316852,63	—	—	Метод спутниковых геодезических измерений (определений)	$M_t = \sqrt{\frac{\Delta^2}{n}}$	—
90	197056,31	316852,74	—	—	Метод спутниковых геодезических измерений (определений)	$M_t = \sqrt{\frac{\Delta^2}{n}}$	—
1116	197047,15	316852,32	—	—	Метод спутниковых геодезических измерений (определений)	$M_t = \sqrt{\frac{\Delta^2}{n}}$	—
1117	197044,14	316835,64	—	—	Метод спутниковых геодезических измерений (определений)	$M_t = \sqrt{\frac{\Delta^2}{n}}$	—
1118	197044,43	316834,08	—	—	Метод спутниковых геодезических	$M_t = \sqrt{\frac{\Delta^2}{n}}$	—

КАРТА-ПЛАН ТЕРРИТОРИИ

Сведения об уточняемых земельных участках, необходимые для исправления реестровых ошибок в сведениях о местоположении их границ

					измерений (определений)		
1119	197043,11	316829,22	—	—	Метод спутниковых геодезических измерений (определений)	$M_t = \sqrt{\frac{\Delta^2}{n}}$	—
1120	197043,54	316827,11	—	—	Метод спутниковых геодезических измерений (определений)	$M_t = \sqrt{\frac{\Delta^2}{n}}$	—
1121	197046,81	316817,66	—	—	Метод спутниковых геодезических измерений (определений)	$M_t = \sqrt{\frac{\Delta^2}{n}}$	—
405	197051,66	316818,50	—	—	Метод спутниковых геодезических измерений (определений)	$M_t = \sqrt{\frac{\Delta^2}{n}}$	—
н1035У	—	—	197064,03	316823,18	Метод спутниковых геодезических измерений (определений)	$M_t = \sqrt{\frac{\Delta^2}{n}}$	—

2. Сведения о частях границ уточняемого земельного участка с кадастровым номером 05:44:000041:1910

Обозначение части границ		Горизонтальное проложение (S), м	Описание прохождения части границ	Сведения о согласовании местоположения границ(согласовано/спорное)
от т.	до т.			
1	2	3	4	5
н1035У	н1061У	29,46	—	согласовано
н1061У	н1052У	6,86	—	согласовано
н1052У	н1062У	9,17	—	согласовано
н1062У	н1063У	16,95	—	согласовано
н1063У	н1064У	1,59	—	согласовано
н1064У	н1065У	4,49	—	согласовано
н1065У	н1066У	12,97	—	согласовано

КАРТА-ПЛАН ТЕРРИТОРИИ

Сведения об уточняемых земельных участках, необходимые для исправления реестровых ошибок в сведениях о местоположении их границ

н1066У	н1036У	4,45	—	согласовано
н1036У	н1035У	13,63	—	согласовано

3. Характеристики уточняемого земельного участка с кадастровым номером 05:44:000041:1910

№ п/п	Наименование характеристик земельного участка	Значение характеристики
1	2	3
1.	Сведения об адресе земельного участка	Республика Дагестан, г Буйнакск, ул. 10-я Озерная №27
1.1.	Сведения об ином месте нахождения земельного участка, не являющегося объектом адресации, в структурированном виде	—
1.2.	Дополнительные сведения о месте нахождения земельного участка	—
2.	Площадь земельного участка ± величина погрешности определения(вычисления) площади (**Р ± ΔР**), **м^2**	603±9
3.	Формула, примененная для вычисления предельной погрешности определения площади земельного участка, с подставленными значениями и итоговые (вычисленные) значения (**ΔР**), м2	$\Delta P = 3{,}5 \cdot M_t \cdot \sqrt{P_{док}} = 3{,}5 \cdot 0{,}10 \cdot \sqrt{600} = 9$
4.	Площадь земельного участка согласно сведениям Единого государственного реестра недвижимости (**Ркад**), **м^2**	600
5.	Оценка расхождения **Р** и **Ркад (Р – Ркад), м^2**	3
6.	Предельный минимальный и максимальный размеры земельного участка (**Рмин и Рмакс), м^2**	—
7.	Кадастровый или иной государственный учетный номер (инвентарный) здания, сооружения, объекта незавершенного строительства, расположенного на земельном участке	05:44:000041:1927
8.	Вид (виды) разрешенного использования	Ведение садоводства
8.1.	Дополнительные сведения об использовании земельного участка	—
9.	Сведения о земельных участках (землях общего пользования, территории общего пользования), посредством которых обеспечивается доступ	—
10.	Иные сведения	—

4. Пояснения к сведениям об уточняемом земельном участке с кадастровым номером 05:44:000041:1910 :

1.	—

1. Сведения о характерных точках границ уточняемого земельного участка с кадастровым номером 05:44:000041:1911

Система координат МСК-05 **Зона №** 1

КАРТА-ПЛАН ТЕРРИТОРИИ

Сведения об уточняемых земельных участках, необходимые для исправления реестровых ошибок в сведениях о местоположении их границ

Обозначение характерных точек границ	Координаты, м				Метод определения координат	Формулы, примененные для расчета средней квадратической погрешности определения координат характерных точек границ (M_t), с подставленными в такие формулы значениями и итоговые (вычисленные) значения M_t, м	Описание закрепления точки
	содержатся в Едином государственном реестре недвижимости		определены в результате выполнения комплексных кадастровых работ				
	X	Y	X	Y			
1	2	3	4	5	6	7	8
н1280У	—	—	197523,12	317828,46	Метод спутниковых геодезических измерений (определений)	$M_t = \sqrt{\frac{\Delta^2}{n}}$	—
н161У	—	—	197526,82	317830,00	Метод спутниковых геодезических измерений (определений)	$M_t = \sqrt{\frac{\Delta^2}{n}}$	—
н159У	—	—	197525,69	317832,03	Метод спутниковых геодезических измерений (определений)	$M_t = \sqrt{\frac{\Delta^2}{n}}$	—
н158У	—	—	197521,07	317844,73	Метод спутниковых геодезических измерений (определений)	$M_t = \sqrt{\frac{\Delta^2}{n}}$	—
н883У	—	—	197500,84	317838,35	Метод спутниковых геодезических измерений (определений)	$M_t = \sqrt{\frac{\Delta^2}{n}}$	—
н882У	—	—	197489,32	317837,48	Метод спутниковых геодезических измерений (определений)	$M_t = \sqrt{\frac{\Delta^2}{n}}$	—

КАРТА-ПЛАН ТЕРРИТОРИИ

Сведения об уточняемых земельных участках, необходимые для исправления реестровых ошибок в сведениях о местоположении их границ

н1281У	—	—	197497,13	317817,60	Метод спутниковых геодезических измерений (определений)	$M_t = \sqrt{\frac{\Delta^2}{n}}$	—
1103	197527,37	317829,66	—	—	Метод спутниковых геодезических измерений (определений)	$M_t = \sqrt{\frac{\Delta^2}{n}}$	—
857	197525,59	317832,78	—	—	Метод спутниковых геодезических измерений (определений)	$M_t = \sqrt{\frac{\Delta^2}{n}}$	—
1104	197521,13	317844,44	—	—	Метод спутниковых геодезических измерений (определений)	$M_t = \sqrt{\frac{\Delta^2}{n}}$	—
1105	197491,03	317835,57	—	—	Метод спутниковых геодезических измерений (определений)	$M_t = \sqrt{\frac{\Delta^2}{n}}$	—
1106	197497,29	317817,66	—	—	Метод спутниковых геодезических измерений (определений)	$M_t = \sqrt{\frac{\Delta^2}{n}}$	—
н1280У	—	—	197523,12	317828,46	Метод спутниковых геодезических измерений (определений)	$M_t = \sqrt{\frac{\Delta^2}{n}}$	—

2. Сведения о частях границ уточняемого земельного участка с кадастровым номером 05:44:000041:1911

Обозначение части границ		Горизонтальное проложение (S), м	Описание прохождения части границ	Сведения о согласовании местоположения границ(согласовано/спорное)
от т.	до т.			
1	2	3	4	5
н1280У	н161У	4,01	—	согласовано

КАРТА-ПЛАН ТЕРРИТОРИИ

Сведения об уточняемых земельных участках, необходимые для исправления реестровых ошибок в сведениях о местоположении их границ

н161У	н159У	2,32	—	согласовано
н159У	н158У	13,51	—	согласовано
н158У	н883У	21,21	—	согласовано
н883У	н882У	11,55	—	согласовано
н882У	н1281У	21,36	—	согласовано
н1281У	н1280У	28,17	—	согласовано

3. Характеристики уточняемого земельного участка с кадастровым номером 05:44:000041:1911

№ п/п	Наименование характеристик земельного участка	Значение характеристики
1	2	3
1.	Сведения об адресе земельного участка	Республика Дагестан, г Буйнакск, снт "Дружба", уч №291 (уникальный номер в ГАР: fab58303-fb09-422e-aeb7-6fdb5dfe7941)
1.1.	Сведения об ином месте нахождения земельного участка, не являющегося объектом адресации, в структурированном виде	—
1.2.	Дополнительные сведения о месте нахождения земельного участка	—
2.	Площадь земельного участка ± величина погрешности определения(вычисления) площади (**Р ± ΔР**), **м^2**	568±8
3.	Формула, примененная для вычисления предельной погрешности определения площади земельного участка, с подставленными значениями и итоговые (вычисленные) значения (**ΔР**), м2	$\Delta P = 3{,}5 \cdot M_t \cdot \sqrt{P_{док}} = 3{,}5 \cdot 0{,}10 \cdot \sqrt{554} = 8$
4.	Площадь земельного участка согласно сведениям Единого государственного реестра недвижимости (**Ркад**), **м^2**	554
5.	Оценка расхождения **Р** и **Ркад (Р – Ркад), м^2**	14
6.	Предельный минимальный и максимальный размеры земельного участка (**Рмин и Рмакс), м^2**	—
7.	Кадастровый или иной государственный учетный номер (инвентарный) здания, сооружения, объекта незавершенного строительства, расположенного на земельном участке	—
8.	Вид (виды) разрешенного использования	"Ведение садоводства", код по КВРИЗУ-13.2
8.1.	Дополнительные сведения об использовании земельного участка	—
9.	Сведения о земельных участках (землях общего пользования, территории общего пользования), посредством которых обеспечивается доступ	—
10.	Иные сведения	—

КАРТА-ПЛАН ТЕРРИТОРИИ

Сведения об уточняемых земельных участках, необходимые для исправления реестровых ошибок в сведениях о местоположении их границ

4. Пояснения к сведениям об уточняемом земельном участке с кадастровым номером 05:44:000041:1911 :

1.	—

1. Сведения о характерных точках границ уточняемого земельного участка с кадастровым номером 05:44:000041:1912

Система координат МСК-05 **Зона №** 1

Обозначение характерных точек границ	Координаты, м				Метод определения координат	Формулы, примененные для расчета средней квадратической погрешности определения координат характерных точек границ (M_t), с подставленными в такие формулы значениями и итоговые (вычисленные) значения M_t, м	Описание закрепления точки
	содержатся в Едином государственном реестре недвижимости		определены в результате выполнения комплексных кадастровых работ				
	X	Y	X	Y			
1	2	3	4	5	6	7	8
н777У	—	—	197476,09	316978,31	Метод спутниковых геодезических измерений (определений)	$M_t = \sqrt{\frac{\Delta^2}{n}}$	—
н763У	—	—	197463,32	316991,54	Метод спутниковых геодезических измерений (определений)	$M_t = \sqrt{\frac{\Delta^2}{n}}$	—
н778У	—	—	197445,74	316974,98	Метод спутниковых геодезических измерений (определений)	$M_t = \sqrt{\frac{\Delta^2}{n}}$	—
н779У	—	—	197458,75	316961,05	Метод спутниковых геодезических измерений (определений)	$M_t = \sqrt{\frac{\Delta^2}{n}}$	—
1132	197457,12	316959,35	—	—	Метод спутниковых геодезических измерений (определений)	$M_t = \sqrt{\frac{\Delta^2}{n}}$	—

КАРТА-ПЛАН ТЕРРИТОРИИ

Сведения об уточняемых земельных участках, необходимые для исправления реестровых ошибок в сведениях о местоположении их границ

1133	197475,09	316976,73	—	—	Метод спутниковых геодезических измерений (определений)	$M_t = \sqrt{\frac{\Delta^2}{n}}$	—
1134	197462,56	316989,68	—	—	Метод спутниковых геодезических измерений (определений)	$M_t = \sqrt{\frac{\Delta^2}{n}}$	—
1135	197444,59	316972,30	—	—	Метод спутниковых геодезических измерений (определений)	$M_t = \sqrt{\frac{\Delta^2}{n}}$	—
н777У	—	—	197476,09	316978,31	Метод спутниковых геодезических измерений (определений)	$M_t = \sqrt{\frac{\Delta^2}{n}}$	—

2. Сведения о частях границ уточняемого земельного участка с кадастровым номером 05:44:000041:1912

Обозначение части границ		Горизонтальное проложение (S), м	Описание прохождения части границ	Сведения о согласовании местоположения границ(согласовано/спорное)
от т.	до т.			
1	2	3	4	5
н777У	н763У	18,39	—	согласовано
н763У	н778У	24,15	—	согласовано
н778У	н779У	19,06	—	согласовано
н779У	н777У	24,47	—	согласовано

3. Характеристики уточняемого земельного участка с кадастровым номером 05:44:000041:1912

№ п/п	Наименование характеристик земельного участка	Значение характеристики
1	2	3
1.	Сведения об адресе земельного участка	Республика Дагестан, г Буйнакск, СНТ "Дружба-2" , уч.418 "а"
1.1.	Сведения об ином месте нахождения земельного участка, не являющегося объектом адресации, в структурированном виде	—
1.2.	Дополнительные сведения о месте нахождения земельного участка	—
2.	Площадь земельного участка ± величина погрешности определения(вычисления) площади (**Р ± ΔР**), **м²**	455±7

КАРТА-ПЛАН ТЕРРИТОРИИ

Сведения об уточняемых земельных участках, необходимые для исправления реестровых ошибок в сведениях о местоположении их границ

1	2	3
3.	Формула, примененная для вычисления предельной погрешности определения площади земельного участка, с подставленными значениями и итоговые (вычисленные) значения (**ΔР**), м2	$\Delta P = 3{,}5 \cdot M_t \cdot \sqrt{P_{док}} = 3{,}5 \cdot 0{,}10 \cdot \sqrt{450} = 7$
4.	Площадь земельного участка согласно сведениям Единого государственного реестра недвижимости (**Ркад**), **м^2**	450
5.	Оценка расхождения **Р** и **Ркад (Р – Ркад), м^2**	5
6.	Предельный минимальный и максимальный размеры земельного участка (**Рмин и Рмакс), м^2**	—
7.	Кадастровый или иной государственный учетный номер (инвентарный) здания, сооружения, объекта незавершенного строительства, расположенного на земельном участке	05:44:000041:1933
8.	Вид (виды) разрешенного использования	Для индивидуальной жилой застройки
8.1.	Дополнительные сведения об использовании земельного участка	—
9.	Сведения о земельных участках (землях общего пользования, территории общего пользования), посредством которых обеспечивается доступ	—
10.	Иные сведения	—

4. Пояснения к сведениям об уточняемом земельном участке с кадастровым номером 05:44:000041:1912 :

1.	—

1. Сведения о характерных точках границ уточняемого земельного участка с кадастровым номером 05:44:000041:1913

Система координат МСК-05 **Зона №** 1

Обозначение характерных точек границ	Координаты, м				Метод определения координат	Формулы, примененные для расчета средней квадратической погрешности определения координат характерных точек границ (M_t), с подставленными в такие формулы значениями и итоговые (вычисленные) значения M_t, м	Описание закрепления точки
	содержатся в Едином государственном реестре недвижимости		определены в результате выполнения комплексных кадастровых работ				
	X	Y	X	Y			
1	2	3	4	5	6	7	8
н1352У	—	—	197001,69	317668,75	Метод спутниковых геодезических измерений	$M_t = \sqrt{\frac{\Delta^2}{n}}$	—

КАРТА-ПЛАН ТЕРРИТОРИИ

Сведения об уточняемых земельных участках, необходимые для исправления реестровых ошибок в сведениях о местоположении их границ

					(определений)		
н1353У	—	—	196992,06	317696,26	Метод спутниковых геодезических измерений (определений)	$M_t = \sqrt{\frac{\Delta^2}{n}}$	—
н1351У	—	—	196973,56	317689,77	Метод спутниковых геодезических измерений (определений)	$M_t = \sqrt{\frac{\Delta^2}{n}}$	—
н1350У	—	—	196982,76	317662,66	Метод спутниковых геодезических измерений (определений)	$M_t = \sqrt{\frac{\Delta^2}{n}}$	—
730	197002,58	317667,25	—	—	Метод спутниковых геодезических измерений (определений)	$M_t = \sqrt{\frac{\Delta^2}{n}}$	—
729	196992,93	317695,52	—	—	Метод спутниковых геодезических измерений (определений)	$M_t = \sqrt{\frac{\Delta^2}{n}}$	—
1110	196974,14	317689,84	—	—	Метод спутниковых геодезических измерений (определений)	$M_t = \sqrt{\frac{\Delta^2}{n}}$	—
1111	196974,39	317689,13	—	—	Метод спутниковых геодезических измерений (определений)	$M_t = \sqrt{\frac{\Delta^2}{n}}$	—
1112	196983,87	317663,72	—	—	Метод спутниковых геодезических измерений (определений)	$M_t = \sqrt{\frac{\Delta^2}{n}}$	—

КАРТА-ПЛАН ТЕРРИТОРИИ

Сведения об уточняемых земельных участках, необходимые для исправления реестровых ошибок в сведениях о местоположении их границ

1113	196984,45	317662,17	—	—	Метод спутниковых геодезических измерений (определений)	$M_t = \sqrt{\frac{\Delta^2}{n}}$	—
н1352У	—	—	197001,69	317668,75	Метод спутниковых геодезических измерений (определений)	$M_t = \sqrt{\frac{\Delta^2}{n}}$	—

2. Сведения о частях границ уточняемого земельного участка с кадастровым номером 05:44:000041:1913

Обозначение части границ		Горизонтальное проложение (S), м	Описание прохождения части границ	Сведения о согласовании местоположения границ(согласовано/спорное)
от т.	до т.			
1	2	3	4	5
н1352У	н1353У	29,15	—	согласовано
н1353У	н1351У	19,61	—	согласовано
н1351У	н1350У	28,63	—	согласовано
н1350У	н1352У	19,89	—	согласовано

3. Характеристики уточняемого земельного участка с кадастровым номером 05:44:000041:1913

№ п/п	Наименование характеристик земельного участка	Значение характеристики
1	2	3
1.	Сведения об адресе земельного участка	Республика Дагестан, г Буйнакск, снт Мичуринец, уч 37 (уникальный номер в ГАР: fab58303-fb09-422e-aeb7-6fdb5dfe7941)
1.1.	Сведения об ином месте нахождения земельного участка, не являющегося объектом адресации, в структурированном виде	—
1.2.	Дополнительные сведения о месте нахождения земельного участка	—
2.	Площадь земельного участка ± величина погрешности определения(вычисления) площади (**Р ± ΔР**), **м²**	570±8
3.	Формула, примененная для вычисления предельной погрешности определения площади земельного участка, с подставленными значениями и итоговые (вычисленные) значения (**ΔР**), м2	$\Delta P = 3{,}5 \cdot M_t \cdot \sqrt{P_{док}} = 3{,}5 \cdot 0{,}10 \cdot \sqrt{570} = 8$
4.	Площадь земельного участка согласно сведениям Единого государственного реестра недвижимости (**Ркад**), **м²**	570
5.	Оценка расхождения **Р** и **Ркад (Р – Ркад), м²**	0

КАРТА-ПЛАН ТЕРРИТОРИИ

Сведения об уточняемых земельных участках, необходимые для исправления реестровых ошибок в сведениях о местоположении их границ

1	2	3
6.	Предельный минимальный и максимальный размеры земельного участка (**Рмин и Рмакс), м^2**	—
7.	Кадастровый или иной государственный учетный номер (инвентарный) здания, сооружения, объекта незавершенного строительства, расположенного на земельном участке	—
8.	Вид (виды) разрешенного использования	ведение садоводства
8.1.	Дополнительные сведения об использовании земельного участка	—
9.	Сведения о земельных участках (землях общего пользования, территории общего пользования), посредством которых обеспечивается доступ	—
10.	Иные сведения	—

4. Пояснения к сведениям об уточняемом земельном участке с кадастровым номером 05:44:000041:1913 :

1.	—

1. Сведения о характерных точках границ уточняемого земельного участка с кадастровым номером 05:44:000041:1915

Система координат МСК-05 **Зона № 1**

Обозначение характерных точек границ	Координаты, м				Метод определения координат	Формулы, примененные для расчета средней квадратической погрешности определения координат характерных точек границ (M_t), с подставленными в такие формулы значениями и итоговые (вычисленные) значения M_t, м	Описание закрепления точки
	содержатся в Едином государственном реестре недвижимости		определены в результате выполнения комплексных кадастровых работ				
	X	Y	X	Y			
1	2	3	4	5	6	7	8
н759У	—	—	197476,10	316978,35	Метод спутниковых геодезических измерений (определений)	$M_t = \sqrt{\frac{\Delta^2}{n}}$	—
н760У	—	—	197492,47	316995,02	Метод спутниковых геодезических измерений (определений)	$M_t = \sqrt{\frac{\Delta^2}{n}}$	—

КАРТА-ПЛАН ТЕРРИТОРИИ

Сведения об уточняемых земельных участках, необходимые для исправления реестровых ошибок в сведениях о местоположении их границ

н761У	—	—	197475,68	317007,41	Метод спутниковых геодезических измерений (определений)	$M_t = \sqrt{\frac{\Delta^2}{n}}$	—
н762У	—	—	197461,41	316993,64	Метод спутниковых геодезических измерений (определений)	$M_t = \sqrt{\frac{\Delta^2}{n}}$	—
н763У	—	—	197463,32	316991,54	Метод спутниковых геодезических измерений (определений)	$M_t = \sqrt{\frac{\Delta^2}{n}}$	—
1107	197477,66	316984,32	—	—	Метод спутниковых геодезических измерений (определений)	$M_t = \sqrt{\frac{\Delta^2}{n}}$	—
546	197495,01	317003,77	—	—	Метод спутниковых геодезических измерений (определений)	$M_t = \sqrt{\frac{\Delta^2}{n}}$	—
1108	197483,20	317014,79	—	—	Метод спутниковых геодезических измерений (определений)	$M_t = \sqrt{\frac{\Delta^2}{n}}$	—
1109	197464,06	316996,05	—	—	Метод спутниковых геодезических измерений (определений)	$M_t = \sqrt{\frac{\Delta^2}{n}}$	—
н759У	—	—	197476,10	316978,35	Метод спутниковых геодезических измерений (определений)	$M_t = \sqrt{\frac{\Delta^2}{n}}$	—

КАРТА-ПЛАН ТЕРРИТОРИИ

Сведения об уточняемых земельных участках, необходимые для исправления реестровых ошибок в сведениях о местоположении их границ

2. Сведения о частях границ уточняемого земельного участка с кадастровым номером 05:44:000041:1915

Обозначение части границ		Горизонтальное проложение (S), м	Описание прохождения части границ	Сведения о согласовании местоположения границ(согласовано/спорное)
от т.	до т.			
1	2	3	4	5
н759У	н760У	23,36	—	согласовано
н760У	н761У	20,87	—	согласовано
н761У	н762У	19,83	—	согласовано
н762У	н763У	2,84	—	согласовано
н763У	н759У	18,37	—	согласовано

3. Характеристики уточняемого земельного участка с кадастровым номером 05:44:000041:1915

№ п/п	Наименование характеристик земельного участка	Значение характеристики
1	2	3
1.	Сведения об адресе земельного участка	Республика Дагестан, г. Буйнакск, СНТ "Дружба-2" , уч.391 "а" (уникальный номер в ГАР: fab58303-fb09-422e-aeb7-6fdb5dfe7941)
1.1.	Сведения об ином месте нахождения земельного участка, не являющегося объектом адресации, в структурированном виде	—
1.2.	Дополнительные сведения о месте нахождения земельного участка	—
2.	Площадь земельного участка ± величина погрешности определения(вычисления) площади (**Р ± ΔР**), **м^2**	453±7
3.	Формула, примененная для вычисления предельной погрешности определения площади земельного участка, с подставленными значениями и итоговые (вычисленные) значения (**ΔР**), м2	$\Delta P = 3{,}5 \cdot M_t \cdot \sqrt{P_{док}} = 3{,}5 \cdot 0{,}10 \cdot \sqrt{450} = 7$
4.	Площадь земельного участка согласно сведениям Единого государственного реестра недвижимости (**Ркад**), **м^2**	450
5.	Оценка расхождения **Р** и **Ркад (Р – Ркад), м^2**	3
6.	Предельный минимальный и максимальный размеры земельного участка (**Рмин и Рмакс), м^2**	—
7.	Кадастровый или иной государственный учетный номер (инвентарный) здания, сооружения, объекта незавершенного строительства, расположенного на земельном участке	—
8.	Вид (виды) разрешенного использования	Ведение садоводства
8.1.	Дополнительные сведения об использовании земельного участка	—

КАРТА-ПЛАН ТЕРРИТОРИИ

Сведения об уточняемых земельных участках, необходимые для исправления реестровых ошибок в сведениях о местоположении их границ

1	2	3
9.	Сведения о земельных участках (землях общего пользования, территории общего пользования), посредством которых обеспечивается доступ	—
10.	Иные сведения	—

4. Пояснения к сведениям об уточняемом земельном участке с кадастровым номером 05:44:000041:1915 :

1.	—

1. Сведения о характерных точках границ уточняемого земельного участка с кадастровым номером 05:44:000041:1923

Система координат МСК-05 **Зона №** 1

Обозначение характерных точек границ	Координаты, м				Метод определения координат	Формулы, примененные для расчета средней квадратической погрешности определения координат характерных точек границ (M_t), с подставленными в такие формулы значениями и итоговые (вычисленные) значения M_t, м	Описание закрепления точки
	содержатся в Едином государственном реестре недвижимости		определены в результате выполнения комплексных кадастровых работ				
	X	Y	X	Y			
1	2	3	4	5	6	7	8
н771У	—	—	197206,75	317365,70	Метод спутниковых геодезических измерений (определений)	$M_t = \sqrt{\frac{\Delta^2}{n}}$	—
н772У	—	—	197203,51	317388,29	Метод спутниковых геодезических измерений (определений)	$M_t = \sqrt{\frac{\Delta^2}{n}}$	—
н773У	—	—	197185,35	317386,77	Метод спутниковых геодезических измерений (определений)	$M_t = \sqrt{\frac{\Delta^2}{n}}$	—
н774У	—	—	197177,42	317387,50	Метод спутниковых геодезических измерений (определений)	$M_t = \sqrt{\frac{\Delta^2}{n}}$	—

КАРТА-ПЛАН ТЕРРИТОРИИ

Сведения об уточняемых земельных участках, необходимые для исправления реестровых ошибок в сведениях о местоположении их границ

н775У	—	—	197174,60	317369,55	Метод спутниковых геодезических измерений (определений)	$M_t = \sqrt{\frac{\Delta^2}{n}}$	—
н776У	—	—	197186,46	317365,24	Метод спутниковых геодезических измерений (определений)	$M_t = \sqrt{\frac{\Delta^2}{n}}$	—
1127	197207,45	317363,94	—	—	Метод спутниковых геодезических измерений (определений)	$M_t = \sqrt{\frac{\Delta^2}{n}}$	—
1128	197204,91	317388,31	—	—	Метод спутниковых геодезических измерений (определений)	$M_t = \sqrt{\frac{\Delta^2}{n}}$	—
1129	197179,04	317386,06	—	—	Метод спутниковых геодезических измерений (определений)	$M_t = \sqrt{\frac{\Delta^2}{n}}$	—
1130	197177,16	317370,19	—	—	Метод спутниковых геодезических измерений (определений)	$M_t = \sqrt{\frac{\Delta^2}{n}}$	—
1131	197188,42	317365,48	—	—	Метод спутниковых геодезических измерений (определений)	$M_t = \sqrt{\frac{\Delta^2}{n}}$	—
н771У	—	—	197206,75	317365,70	Метод спутниковых геодезических измерений (определений)	$M_t = \sqrt{\frac{\Delta^2}{n}}$	—

КАРТА-ПЛАН ТЕРРИТОРИИ

Сведения об уточняемых земельных участках, необходимые для исправления реестровых ошибок в сведениях о местоположении их границ

2. Сведения о частях границ уточняемого земельного участка с кадастровым номером 05:44:000041:1923

Обозначение части границ		Горизонтальное проложение (S), м	Описание прохождения части границ	Сведения о согласовании местоположения границ(согласовано/спорное)
от т.	до т.			
1	2	3	4	5
н771У	н772У	22,82	—	согласовано
н772У	н773У	18,22	—	согласовано
н773У	н774У	7,96	—	согласовано
н774У	н775У	18,17	—	согласовано
н775У	н776У	12,62	—	согласовано
н776У	н771У	20,30	—	согласовано

3. Характеристики уточняемого земельного участка с кадастровым номером 05:44:000041:1923

№ п/п	Наименование характеристик земельного участка	Значение характеристики
1	2	3
1.	Сведения об адресе земельного участка	Республика Дагестан, г Буйнакск, СНТ "Дружба-2", уч.№211 (уникальный номер в ГАР: fab58303-fb09-422e-aeb7-6fdb5dfe7941)
1.1.	Сведения об ином месте нахождения земельного участка, не являющегося объектом адресации, в структурированном виде	—
1.2.	Дополнительные сведения о месте нахождения земельного участка	—
2.	Площадь земельного участка ± величина погрешности определения(вычисления) площади (**Р ± ΔР**), **м^2**	624±9
3.	Формула, примененная для вычисления предельной погрешности определения площади земельного участка, с подставленными значениями и итоговые (вычисленные) значения (**ΔР**), м2	$\Delta P = 3{,}5 \cdot M_t \cdot \sqrt{P_{док}} = 3{,}5 \cdot 0{,}10 \cdot \sqrt{600} = 9$
4.	Площадь земельного участка согласно сведениям Единого государственного реестра недвижимости (**Ркад**), **м^2**	600
5.	Оценка расхождения **Р** и **Ркад (Р – Ркад), м^2**	24
6.	Предельный минимальный и максимальный размеры земельного участка (**Рмин и Рмакс), м^2**	—
7.	Кадастровый или иной государственный учетный номер (инвентарный) здания, сооружения, объекта незавершенного строительства, расположенного на земельном участке	—
8.	Вид (виды) разрешенного использования	Ведение садоводства

КАРТА-ПЛАН ТЕРРИТОРИИ

Сведения об уточняемых земельных участках, необходимые для исправления реестровых ошибок в сведениях о местоположении их границ

1	2	3
8.1.	Дополнительные сведения об использовании земельного участка	—
9.	Сведения о земельных участках (землях общего пользования, территории общего пользования), посредством которых обеспечивается доступ	—
10.	Иные сведения	—

4. Пояснения к сведениям об уточняемом земельном участке с кадастровым номером 05:44:000041:1923 :

1.	—

1. Сведения о характерных точках границ уточняемого земельного участка с кадастровым номером 05:44:000041:1925

Система координат МСК-05 **Зона №** 1

Обозначение характерных точек границ	Координаты, м				Метод определения координат	Формулы, примененные для расчета средней квадратической погрешности определения координат характерных точек границ (M_t), с подставленными в такие формулы значениями и итоговые (вычисленные) значения M_t, м	Описание закрепления точки
	содержатся в Едином государственном реестре недвижимости		определены в результате выполнения комплексных кадастровых работ				
	X	Y	X	Y			
1	2	3	4	5	6	7	8
н426У	—	—	197530,08	317019,15	Метод спутниковых геодезических измерений (определений)	$M_t = \sqrt{\frac{\Delta^2}{n}}$	—
н425У	—	—	197550,29	317040,53	Метод спутниковых геодезических измерений (определений)	$M_t = \sqrt{\frac{\Delta^2}{n}}$	—
н770У	—	—	197538,81	317049,89	Метод спутниковых геодезических измерений (определений)	$M_t = \sqrt{\frac{\Delta^2}{n}}$	—
н488У	—	—	197516,49	317026,71	Метод спутниковых геодезических измерений	$M_t = \sqrt{\frac{\Delta^2}{n}}$	—

КАРТА-ПЛАН ТЕРРИТОРИИ

Сведения об уточняемых земельных участках, необходимые для исправления реестровых ошибок в сведениях о местоположении их границ

					(определений)		
899	197533,25	317020,37	—	—	Метод спутниковых геодезических измерений (определений)	$M_t = \sqrt{\frac{\Delta^2}{n}}$	—
1122	197550,51	317040,34	—	—	Метод спутниковых геодезических измерений (определений)	$M_t = \sqrt{\frac{\Delta^2}{n}}$	—
1123	197539,45	317048,97	—	—	Метод спутниковых геодезических измерений (определений)	$M_t = \sqrt{\frac{\Delta^2}{n}}$	—
1124	197531,16	317040,10	—	—	Метод спутниковых геодезических измерений (определений)	$M_t = \sqrt{\frac{\Delta^2}{n}}$	—
1125	197516,78	317026,56	—	—	Метод спутниковых геодезических измерений (определений)	$M_t = \sqrt{\frac{\Delta^2}{n}}$	—
544	197530,12	317019,51	—	—	Метод спутниковых геодезических измерений (определений)	$M_t = \sqrt{\frac{\Delta^2}{n}}$	—
1126	197531,63	317018,86	—	—	Метод спутниковых геодезических измерений (определений)	$M_t = \sqrt{\frac{\Delta^2}{n}}$	—
н426У	—	—	197530,08	317019,15	Метод спутниковых геодезических измерений (определений)	$M_t = \sqrt{\frac{\Delta^2}{n}}$	—

КАРТА-ПЛАН ТЕРРИТОРИИ

Сведения об уточняемых земельных участках, необходимые для исправления реестровых ошибок в сведениях о местоположении их границ

2. Сведения о частях границ уточняемого земельного участка с кадастровым номером 05:44:000041:1925

Обозначение части границ		Горизонтальное проложение (S), м	Описание прохождения части границ	Сведения о согласовании местоположения границ(согласовано/спорное)
от т.	до т.			
1	2	3	4	5
н426У	н425У	29,42	—	согласовано
н425У	н770У	14,81	—	согласовано
н770У	н488У	32,18	—	согласовано
н488У	н426У	15,55	—	согласовано

3. Характеристики уточняемого земельного участка с кадастровым номером 05:44:000041:1925

№ п/п	Наименование характеристик земельного участка	Значение характеристики
1	2	3
1.	Сведения об адресе земельного участка	—
1.1.	Сведения об ином месте нахождения земельного участка, не являющегося объектом адресации, в структурированном виде	Республика Дагестан, г. Буйнакск, снт "Дружба-2", 418
1.2.	Дополнительные сведения о месте нахождения земельного участка	—
2.	Площадь земельного участка ± величина погрешности определения(вычисления) площади (**Р ± ΔР**), **м^2**	459±7
3.	Формула, примененная для вычисления предельной погрешности определения площади земельного участка, с подставленными значениями и итоговые (вычисленные) значения (**ΔР**), м2	$\Delta P = 3{,}5 \cdot M_t \cdot \sqrt{P_{док}} = 3{,}5 \cdot 0{,}10 \cdot \sqrt{450} = 7$
4.	Площадь земельного участка согласно сведениям Единого государственного реестра недвижимости (**Ркад**), **м^2**	450
5.	Оценка расхождения **Р** и **Ркад (Р – Ркад), м^2**	9
6.	Предельный минимальный и максимальный размеры земельного участка (**Рмин и Рмакс), м^2**	—
7.	Кадастровый или иной государственный учетный номер (инвентарный) здания, сооружения, объекта незавершенного строительства, расположенного на земельном участке	—
8.	Вид (виды) разрешенного использования	Ведение садоводства
8.1.	Дополнительные сведения об использовании земельного участка	—
9.	Сведения о земельных участках (землях общего пользования, территории общего пользования), посредством которых обеспечивается доступ	—

КАРТА-ПЛАН ТЕРРИТОРИИ

Сведения об уточняемых земельных участках, необходимые для исправления реестровых ошибок в сведениях о местоположении их границ

1	2	3
10.	Иные сведения	—

4. Пояснения к сведениям об уточняемом земельном участке с кадастровым номером 05:44:000041:1925 :

1.	—

1. Сведения о характерных точках границ уточняемого земельного участка с кадастровым номером 05:44:000041:1936

Система координат МСК-05 **Зона № 1**

Обозначение характерных точек границ	Координаты, м				Метод определения координат	Формулы, примененные для расчета средней квадратической погрешности определения координат характерных точек границ (M_t), с подставленными в такие формулы значениями и итоговые (вычисленные) значения M_t, м	Описание закрепления точки
	содержатся в Едином государственном реестре недвижимости		определены в результате выполнения комплексных кадастровых работ				
	X	Y	X	Y			
1	2	3	4	5	6	7	8
н1337У	—	—	198154,96	318002,96	Метод спутниковых геодезических измерений (определений)	$M_t = \sqrt{\frac{\Delta^2}{n}}$	—
н1338У	—	—	198174,56	318008,95	Метод спутниковых геодезических измерений (определений)	$M_t = \sqrt{\frac{\Delta^2}{n}}$	—
н1339У	—	—	198195,31	318015,47	Метод спутниковых геодезических измерений (определений)	$M_t = \sqrt{\frac{\Delta^2}{n}}$	—
н1340У	—	—	198195,28	318032,74	Метод спутниковых геодезических измерений (определений)	$M_t = \sqrt{\frac{\Delta^2}{n}}$	—

КАРТА-ПЛАН ТЕРРИТОРИИ

Сведения об уточняемых земельных участках, необходимые для исправления реестровых ошибок в сведениях о местоположении их границ

н1341У	—	—	198175,01	318035,81	Метод спутниковых геодезических измерений (определений)	$M_t = \sqrt{\frac{\Delta^2}{n}}$	—
н1342У	—	—	198155,80	318038,08	Метод спутниковых геодезических измерений (определений)	$M_t = \sqrt{\frac{\Delta^2}{n}}$	—
1136	198195,31	318015,47	—	—	Метод спутниковых геодезических измерений (определений)	$M_t = \sqrt{\frac{\Delta^2}{n}}$	—
1141	198195,28	318032,56	—	—	Метод спутниковых геодезических измерений (определений)	$M_t = \sqrt{\frac{\Delta^2}{n}}$	—
1140	198175,01	318035,81	—	—	Метод спутниковых геодезических измерений (определений)	$M_t = \sqrt{\frac{\Delta^2}{n}}$	—
1139	198155,80	318038,08	—	—	Метод спутниковых геодезических измерений (определений)	$M_t = \sqrt{\frac{\Delta^2}{n}}$	—
1138	198154,96	318002,96	—	—	Метод спутниковых геодезических измерений (определений)	$M_t = \sqrt{\frac{\Delta^2}{n}}$	—
1137	198174,56	318008,95	—	—	Метод спутниковых геодезических измерений (определений)	$M_t = \sqrt{\frac{\Delta^2}{n}}$	—
н1337У	—	—	198154,96	318002,96	Метод спутниковых геодезических	$M_t = \sqrt{\frac{\Delta^2}{n}}$	—

КАРТА-ПЛАН ТЕРРИТОРИИ

Сведения об уточняемых земельных участках, необходимые для исправления реестровых ошибок в сведениях о местоположении их границ

					измерений (определений)		

2. Сведения о частях границ уточняемого земельного участка с кадастровым номером 05:44:000041:1936

Обозначение части границ		Горизонтальное проложение (S), м	Описание прохождения части границ	Сведения о согласовании местоположения границ(согласовано/спорное)
от т.	до т.			
1	2	3	4	5
н1337У	н1338У	20,49	—	согласовано
н1338У	н1339У	21,75	—	согласовано
н1339У	н1340У	17,27	—	согласовано
н1340У	н1341У	20,50	—	согласовано
н1341У	н1342У	19,34	—	согласовано
н1342У	н1337У	35,13	—	согласовано

3. Характеристики уточняемого земельного участка с кадастровым номером 05:44:000041:1936

№ п/п	Наименование характеристик земельного участка	Значение характеристики
1	2	3
1.	Сведения об адресе земельного участка	Российская Федерация, Республика Дагестан, г.о. город Буйнакск, г Буйнакск, ул Ломоносова, з/у. 91 (уникальный номер в ГАР: 9bc1b18a-b61c-4242-af4a-63cedff9acf3)
1.1.	Сведения об ином месте нахождения земельного участка, не являющегося объектом адресации, в структурированном виде	—
1.2.	Дополнительные сведения о месте нахождения земельного участка	—
2.	Площадь земельного участка ± величина погрешности определения(вычисления) площади (**Р ± ΔР**), **м^2**	1052±11
3.	Формула, примененная для вычисления предельной погрешности определения площади земельного участка, с подставленными значениями и итоговые (вычисленные) значения (**ΔР**), м2	$\Delta P = 3{,}5 \cdot M_t \cdot \sqrt{P_{док}} = 3{,}5 \cdot 0{,}10 \cdot \sqrt{1051} = 11$
4.	Площадь земельного участка согласно сведениям Единого государственного реестра недвижимости (**Ркад**), **м^2**	1051
5.	Оценка расхождения **Р** и **Ркад (Р – Ркад), м^2**	1
6.	Предельный минимальный и максимальный размеры земельного участка (**Рмин и Рмакс), м^2**	—
7.	Кадастровый или иной государственный учетный номер (инвентарный)	05:44:000041:1212

КАРТА-ПЛАН ТЕРРИТОРИИ

Сведения об уточняемых земельных участках, необходимые для исправления реестровых ошибок в сведениях о местоположении их границ

1	2	3
	здания, сооружения, объекта незавершенного строительства, расположенного на земельном участке	
8.	Вид (виды) разрешенного использования	Под индивидуальное жилищное строительство
8.1.	Дополнительные сведения об использовании земельного участка	—
9.	Сведения о земельных участках (землях общего пользования, территории общего пользования), посредством которых обеспечивается доступ	—
10.	Иные сведения	—

4. Пояснения к сведениям об уточняемом земельном участке с кадастровым номером 05:44:000041:1936 :

1.	—

1. Сведения о характерных точках границ уточняемого земельного участка с кадастровым номером 05:44:000041:1937

Система координат МСК-05 **Зона №** 1

Обозначение характерных точек границ	Координаты, м				Метод определения координат	Формулы, примененные для расчета средней квадратической погрешности определения координат характерных точек границ (M_t), с подставленными в такие формулы значениями и итоговые (вычисленные) значения M_t, м	Описание закрепления точки
	содержатся в Едином государственном реестре недвижимости		определены в результате выполнения комплексных кадастровых работ				
	X	Y	X	Y			
1	2	3	4	5	6	7	8
н553У	—	—	196925,57	317644,57	Метод спутниковых геодезических измерений (определений)	$M_t = \sqrt{\frac{\Delta^2}{n}}$	—
н572У	—	—	196915,60	317671,01	Метод спутниковых геодезических измерений (определений)	$M_t = \sqrt{\frac{\Delta^2}{n}}$	—
н722У	—	—	196897,58	317664,14	Метод спутниковых геодезических измерений (определений)	$M_t = \sqrt{\frac{\Delta^2}{n}}$	—

КАРТА-ПЛАН ТЕРРИТОРИИ

Сведения об уточняемых земельных участках, необходимые для исправления реестровых ошибок в сведениях о местоположении их границ

н554У	—	—	196906,79	317637,17	Метод спутниковых геодезических измерений (определений)	$M_t = \sqrt{\frac{\Delta^2}{n}}$	—
1070	196908,28	317638,20	—	—	Метод спутниковых геодезических измерений (определений)	$M_t = \sqrt{\frac{\Delta^2}{n}}$	—
676	196924,66	317643,22	—	—	Метод спутниковых геодезических измерений (определений)	$M_t = \sqrt{\frac{\Delta^2}{n}}$	—
1142	196925,51	317643,50	—	—	Метод спутниковых геодезических измерений (определений)	$M_t = \sqrt{\frac{\Delta^2}{n}}$	—
1143	196915,31	317672,90	—	—	Метод спутниковых геодезических измерений (определений)	$M_t = \sqrt{\frac{\Delta^2}{n}}$	—
1071	196897,84	317664,71	—	—	Метод спутниковых геодезических измерений (определений)	$M_t = \sqrt{\frac{\Delta^2}{n}}$	—
н553У	—	—	196925,57	317644,57	Метод спутниковых геодезических измерений (определений)	$M_t = \sqrt{\frac{\Delta^2}{n}}$	—

2. Сведения о частях границ уточняемого земельного участка с кадастровым номером 05:44:000041:1937

Обозначение части границ		Горизонтальное проложение (S), м	Описание прохождения части границ	Сведения о согласовании местоположения границ(согласовано/спорное)
от т.	до т.			
1	2	3	4	5
н553У	н572У	28,26	—	согласовано

КАРТА-ПЛАН ТЕРРИТОРИИ

Сведения об уточняемых земельных участках, необходимые для исправления реестровых ошибок в сведениях о местоположении их границ

н572У	н722У	19,29	—	согласовано
н722У	н554У	28,50	—	согласовано
н554У	н553У	20,19	—	согласовано

3. Характеристики уточняемого земельного участка с кадастровым номером 05:44:000041:1937

№ п/п	Наименование характеристик земельного участка	Значение характеристики
1	2	3
1.	Сведения об адресе земельного участка	Республика Дагестан, г. Буйнакск, СНТ "Мичуринец", уч. 42 (уникальный номер в ГАР: fab58303-fb09-422e-aeb7-6fdb5dfe7941)
1.1.	Сведения об ином месте нахождения земельного участка, не являющегося объектом адресации, в структурированном виде	—
1.2.	Дополнительные сведения о месте нахождения земельного участка	—
2.	Площадь земельного участка ± величина погрешности определения(вычисления) площади (**Р ± ΔР**), **м^2**	560±8
3.	Формула, примененная для вычисления предельной погрешности определения площади земельного участка, с подставленными значениями и итоговые (вычисленные) значения (**ΔР**), м2	$\Delta P = 3,5 \cdot M_t \cdot \sqrt{P_{док}} = 3,5 \cdot 0,10 \cdot \sqrt{555} = 8$
4.	Площадь земельного участка согласно сведениям Единого государственного реестра недвижимости (**Ркад**), **м^2**	555
5.	Оценка расхождения **Р** и **Ркад (Р – Ркад), м^2**	5
6.	Предельный минимальный и максимальный размеры земельного участка (**Рмин и Рмакс), м^2**	—
7.	Кадастровый или иной государственный учетный номер (инвентарный) здания, сооружения, объекта незавершенного строительства, расположенного на земельном участке	—
8.	Вид (виды) разрешенного использования	Ведение садоводства
8.1.	Дополнительные сведения об использовании земельного участка	—
9.	Сведения о земельных участках (землях общего пользования, территории общего пользования), посредством которых обеспечивается доступ	—
10.	Иные сведения	—

4. Пояснения к сведениям об уточняемом земельном участке с кадастровым номером 05:44:000041:1937 :

1.	—

1. Сведения о характерных точках границ уточняемого земельного участка с кадастровым номером 05:44:000041:1943

КАРТА-ПЛАН ТЕРРИТОРИИ

Сведения об уточняемых земельных участках, необходимые для исправления реестровых ошибок в сведениях о местоположении их границ

Система координат МСК-05 **Зона № 1**

Обозначение характерных точек границ	Координаты, м				Метод определения координат	Формулы, примененные для расчета средней квадратической погрешности определения координат характерных точек границ (M_t), с подставленными в такие формулы значениями и итоговые (вычисленные) значения M_t, м	Описание закрепления точки
	содержатся в Едином государственном реестре недвижимости		определены в результате выполнения комплексных кадастровых работ				
	X	Y	X	Y			
1	2	3	4	5	6	7	8
н1074У	—	—	197408,42	317830,55	Метод спутниковых геодезических измерений (определений)	$M_t = \sqrt{\frac{\Delta^2}{n}}$	—
н1075У	—	—	197399,49	317856,79	Метод спутниковых геодезических измерений (определений)	$M_t = \sqrt{\frac{\Delta^2}{n}}$	—
н1076У	—	—	197379,66	317849,91	Метод спутниковых геодезических измерений (определений)	$M_t = \sqrt{\frac{\Delta^2}{n}}$	—
н1077У	—	—	197388,98	317822,04	Метод спутниковых геодезических измерений (определений)	$M_t = \sqrt{\frac{\Delta^2}{n}}$	—
1148	197409,53	317831,39	—	—	Метод спутниковых геодезических измерений (определений)	$M_t = \sqrt{\frac{\Delta^2}{n}}$	—
1149	197401,17	317857,36	—	—	Метод спутниковых геодезических измерений (определений)	$M_t = \sqrt{\frac{\Delta^2}{n}}$	—

КАРТА-ПЛАН ТЕРРИТОРИИ

Сведения об уточняемых земельных участках, необходимые для исправления реестровых ошибок в сведениях о местоположении их границ

1150	197381,04	317849,91	—	—	Метод спутниковых геодезических измерений (определений)	$M_t = \sqrt{\frac{\Delta^2}{n}}$	—
1151	197389,81	317822,60	—	—	Метод спутниковых геодезических измерений (определений)	$M_t = \sqrt{\frac{\Delta^2}{n}}$	—
н1074У	—	—	197408,42	317830,55	Метод спутниковых геодезических измерений (определений)	$M_t = \sqrt{\frac{\Delta^2}{n}}$	—

2. Сведения о частях границ уточняемого земельного участка с кадастровым номером 05:44:000041:1943

Обозначение части границ		Горизонтальное проложение (S), м	Описание прохождения части границ	Сведения о согласовании местоположения границ(согласовано/спорное)
от т.	до т.			
1	2	3	4	5
н1074У	н1075У	27,72	—	согласовано
н1075У	н1076У	20,99	—	согласовано
н1076У	н1077У	29,39	—	согласовано
н1077У	н1074У	21,22	—	согласовано

3. Характеристики уточняемого земельного участка с кадастровым номером 05:44:000041:1943

№ п/п	Наименование характеристик земельного участка	Значение характеристики
1	2	3
1.	Сведения об адресе земельного участка	—
1.1.	Сведения об ином месте нахождения земельного участка, не являющегося объектом адресации, в структурированном виде	Респ Дагестан, г Буйнакск, снт Дружба 267
1.2.	Дополнительные сведения о месте нахождения земельного участка	—
2.	Площадь земельного участка ± величина погрешности определения(вычисления) площади (**Р ± ΔР**), **м^2**	601±9
3.	Формула, примененная для вычисления предельной погрешности определения площади земельного участка, с подставленными значениями и итоговые (вычисленные) значения (**ΔР**), м2	$\Delta P = 3{,}5 \cdot M_t \cdot \sqrt{P_{док}} = 3{,}5 \cdot 0{,}10 \cdot \sqrt{600} = 9$
4.	Площадь земельного участка согласно сведениям Единого	600

КАРТА-ПЛАН ТЕРРИТОРИИ

Сведения об уточняемых земельных участках, необходимые для исправления реестровых ошибок в сведениях о местоположении их границ

1	2	3
	государственного реестра недвижимости (**Ркад**), **м²**	
5.	Оценка расхождения **Р** и **Ркад (Р – Ркад), м²**	1
6.	Предельный минимальный и максимальный размеры земельного участка (**Рмин и Рмакс), м²**	—
7.	Кадастровый или иной государственный учетный номер (инвентарный) здания, сооружения, объекта незавершенного строительства, расположенного на земельном участке	—
8.	Вид (виды) разрешенного использования	Ведение садоводства
8.1.	Дополнительные сведения об использовании земельного участка	—
9.	Сведения о земельных участках (землях общего пользования, территории общего пользования), посредством которых обеспечивается доступ	—
10.	Иные сведения	—

4. Пояснения к сведениям об уточняемом земельном участке с кадастровым номером 05:44:000041:1943 :

1.	—

1. Сведения о характерных точках границ уточняемого земельного участка с кадастровым номером 05:44:000041:1944

Система координат МСК-05 **Зона № 1**

Обозначение характерных точек границ	Координаты, м				Метод определения координат	Формулы, примененные для расчета средней квадратической погрешности определения координат характерных точек границ (M_t), с подставленными в такие формулы значениями и итоговые (вычисленные) значения M_t, м	Описание закрепления точки
	содержатся в Едином государственном реестре недвижимости		определены в результате выполнения комплексных кадастровых работ				
	X	Y	X	Y			
1	2	3	4	5	6	7	8
н764У	—	—	197186,88	317050,22	Метод спутниковых геодезических измерений (определений)	$M_t = \sqrt{\frac{\Delta^2}{n}}$	—
н765У	—	—	197187,92	317068,18	Метод спутниковых геодезических измерений	$M_t = \sqrt{\frac{\Delta^2}{n}}$	—

КАРТА-ПЛАН ТЕРРИТОРИИ

Сведения об уточняемых земельных участках, необходимые для исправления реестровых ошибок в сведениях о местоположении их границ

					(определений)		
н766У	—	—	197188,04	317070,29	Метод спутниковых геодезических измерений (определений)	$M_t = \sqrt{\frac{\Delta^2}{n}}$	—
н561У	—	—	197158,12	317070,55	Метод спутниковых геодезических измерений (определений)	$M_t = \sqrt{\frac{\Delta^2}{n}}$	—
н767У	—	—	197158,18	317070,00	Метод спутниковых геодезических измерений (определений)	$M_t = \sqrt{\frac{\Delta^2}{n}}$	—
н768У	—	—	197160,06	317051,37	Метод спутниковых геодезических измерений (определений)	$M_t = \sqrt{\frac{\Delta^2}{n}}$	—
н769У	—	—	197161,96	317051,79	Метод спутниковых геодезических измерений (определений)	$M_t = \sqrt{\frac{\Delta^2}{n}}$	—
1152	197160,06	317051,37	—	—	Метод спутниковых геодезических измерений (определений)	$M_t = \sqrt{\frac{\Delta^2}{n}}$	—
1153	197161,96	317051,79	—	—	Метод спутниковых геодезических измерений (определений)	$M_t = \sqrt{\frac{\Delta^2}{n}}$	—
1154	197186,74	317050,16	—	—	Метод спутниковых геодезических измерений (определений)	$M_t = \sqrt{\frac{\Delta^2}{n}}$	—

КАРТА-ПЛАН ТЕРРИТОРИИ

Сведения об уточняемых земельных участках, необходимые для исправления реестровых ошибок в сведениях о местоположении их границ

1155	197187,95	317070,30	—	—	Метод спутниковых геодезических измерений (определений)	$M_t = \sqrt{\frac{\Delta^2}{n}}$	—
1156	197158,12	317070,55	—	—	Метод спутниковых геодезических измерений (определений)	$M_t = \sqrt{\frac{\Delta^2}{n}}$	—
701	197158,18	317070,00	—	—	Метод спутниковых геодезических измерений (определений)	$M_t = \sqrt{\frac{\Delta^2}{n}}$	—
н764У	—	—	197186,88	317050,22	Метод спутниковых геодезических измерений (определений)	$M_t = \sqrt{\frac{\Delta^2}{n}}$	—

2. Сведения о частях границ уточняемого земельного участка с кадастровым номером 05:44:000041:1944

Обозначение части границ		Горизонтальное проложение (S), м	Описание прохождения части границ	Сведения о согласовании местоположения границ(согласовано/спорное)
от т.	до т.			
1	2	3	4	5
н764У	н765У	17,99	—	согласовано
н765У	н766У	2,11	—	согласовано
н766У	н561У	29,92	—	согласовано
н561У	н767У	0,55	—	согласовано
н767У	н768У	18,72	—	согласовано
н768У	н769У	1,95	—	согласовано
н769У	н764У	24,97	—	согласовано

3. Характеристики уточняемого земельного участка с кадастровым номером 05:44:000041:1944

№ п/п	Наименование характеристик земельного участка	Значение характеристики
1	2	3
1.	Сведения об адресе земельного участка	Республика Дагестан, г.о. город Буйнакск, г Буйнакск, ул Магомедова Ахмеда Гамзатовича 95 (уникальный номер в ГАР: f9dd74f2-b977-4670-9186-474df0c6987c)

КАРТА-ПЛАН ТЕРРИТОРИИ

Сведения об уточняемых земельных участках, необходимые для исправления реестровых ошибок в сведениях о местоположении их границ

1	2	3
1.1.	Сведения об ином месте нахождения земельного участка, не являющегося объектом адресации, в структурированном виде	—
1.2.	Дополнительные сведения о месте нахождения земельного участка	—
2.	Площадь земельного участка ± величина погрешности определения(вычисления) площади (**Р ± ΔР**), **м^2**	550±8
3.	Формула, примененная для вычисления предельной погрешности определения площади земельного участка, с подставленными значениями и итоговые (вычисленные) значения (**ΔР**), м2	$\Delta P = 3{,}5 \cdot M_t \cdot \sqrt{P_{док}} = 3{,}5 \cdot 0{,}10 \cdot \sqrt{548} = 8$
4.	Площадь земельного участка согласно сведениям Единого государственного реестра недвижимости (**Ркад**), **м^2**	548
5.	Оценка расхождения **Р** и **Ркад (Р – Ркад), м^2**	2
6.	Предельный минимальный и максимальный размеры земельного участка (**Рмин и Рмакс), м^2**	—
7.	Кадастровый или иной государственный учетный номер (инвентарный) здания, сооружения, объекта незавершенного строительства, расположенного на земельном участке	—
8.	Вид (виды) разрешенного использования	Для индивидуального жилищного строительства
8.1.	Дополнительные сведения об использовании земельного участка	—
9.	Сведения о земельных участках (землях общего пользования, территории общего пользования), посредством которых обеспечивается доступ	—
10.	Иные сведения	—

4. Пояснения к сведениям об уточняемом земельном участке с кадастровым номером 05:44:000041:1944 :

1.	—

1. Сведения о характерных точках границ уточняемого земельного участка с кадастровым номером 05:44:000041:1947

Система координат МСК-05 **Зона №** 1

КАРТА-ПЛАН ТЕРРИТОРИИ

Сведения об уточняемых земельных участках, необходимые для исправления реестровых ошибок в сведениях о местоположении их границ

Обозначение характерных точек границ	Координаты, м				Метод определения координат	Формулы, примененные для расчета средней квадратической погрешности определения координат характерных точек границ (M_t), с подставленными в такие формулы значениями и итоговые (вычисленные) значения M_t, м	Описание закрепления точки
	содержатся в Едином государственном реестре недвижимости		определены в результате выполнения комплексных кадастровых работ				
	X	Y	X	Y			
1	2	3	4	5	6	7	8
05:44:000041:1947(1)							
152	197719,08	317683,26	—	—	Метод спутниковых геодезических измерений (определений)	$M_t = \sqrt{\frac{\Delta^2}{n}}$	—
155	197688,49	317662,79	—	—	Метод спутниковых геодезических измерений (определений)	$M_t = \sqrt{\frac{\Delta^2}{n}}$	—
1157	197692,93	317658,42	—	—	Метод спутниковых геодезических измерений (определений)	$M_t = \sqrt{\frac{\Delta^2}{n}}$	—
1147	197718,09	317677,48	—	—	Метод спутниковых геодезических измерений (определений)	$M_t = \sqrt{\frac{\Delta^2}{n}}$	—
1146	197744,67	317694,02	—	—	Метод спутниковых геодезических измерений (определений)	$M_t = \sqrt{\frac{\Delta^2}{n}}$	—
1145	197748,36	317687,65	—	—	Метод спутниковых геодезических измерений (определений)	$M_t = \sqrt{\frac{\Delta^2}{n}}$	—

КАРТА-ПЛАН ТЕРРИТОРИИ

Сведения об уточняемых земельных участках, необходимые для исправления реестровых ошибок в сведениях о местоположении их границ

1144	197748,41	317687,56	—	—	Метод спутниковых геодезических измерений (определений)	$M_t = \sqrt{\frac{\Delta^2}{n}}$	—
525	197753,52	317691,03	—	—	Метод спутниковых геодезических измерений (определений)	$M_t = \sqrt{\frac{\Delta^2}{n}}$	—
179	197748,21	317702,74	—	—	Метод спутниковых геодезических измерений (определений)	$M_t = \sqrt{\frac{\Delta^2}{n}}$	—
166	197734,04	317693,26	—	—	Метод спутниковых геодезических измерений (определений)	$M_t = \sqrt{\frac{\Delta^2}{n}}$	—
152	197719,08	317683,26	—	—	Метод спутниковых геодезических измерений (определений)	$M_t = \sqrt{\frac{\Delta^2}{n}}$	—
05:44:000041:1947(2)							
292	197685,69	317778,79	—	—	Метод спутниковых геодезических измерений (определений)	$M_t = \sqrt{\frac{\Delta^2}{n}}$	—
1158	197666,97	317828,65	—	—	Метод спутниковых геодезических измерений (определений)	$M_t = \sqrt{\frac{\Delta^2}{n}}$	—
251	197674,57	317835,19	—	—	Метод спутниковых геодезических измерений (определений)	$M_t = \sqrt{\frac{\Delta^2}{n}}$	—

КАРТА-ПЛАН ТЕРРИТОРИИ

Сведения об уточняемых земельных участках, необходимые для исправления реестровых ошибок в сведениях о местоположении их границ

250	197672,35	317838,33	—	—	Метод спутниковых геодезических измерений (определений)	$M_t = \sqrt{\frac{\Delta^2}{n}}$	—
933	197662,48	317827,17	—	—	Метод спутниковых геодезических измерений (определений)	$M_t = \sqrt{\frac{\Delta^2}{n}}$	—
293	197680,91	317777,06	—	—	Метод спутниковых геодезических измерений (определений)	$M_t = \sqrt{\frac{\Delta^2}{n}}$	—
292	197685,69	317778,79	—	—	Метод спутниковых геодезических измерений (определений)	$M_t = \sqrt{\frac{\Delta^2}{n}}$	—

2. Сведения о частях границ уточняемого земельного участка с кадастровым номером 05:44:000041:1947

Обозначение части границ		Горизонтальное проложение (S), м	Описание прохождения части границ	Сведения о согласовании местоположения границ(согласовано/спорное)
от т.	до т.			
1	2	3	4	5
н92У	н93У	36,81	—	согласовано
н93У	н94У	6,23	—	согласовано
н94У	н95У	31,56	—	согласовано
н95У	н96У	31,31	—	согласовано
н96У	н97У	7,36	—	согласовано
н97У	н98У	0,10	—	согласовано
н98У	н99У	6,18	—	согласовано
н99У	н100У	12,86	—	согласовано
н100У	н101У	17,05	—	согласовано
н101У	н92У	17,99	—	согласовано
н102У	н103У	53,26	—	согласовано

КАРТА-ПЛАН ТЕРРИТОРИИ

Сведения об уточняемых земельных участках, необходимые для исправления реестровых ошибок в сведениях о местоположении их границ

н103У	н104У	10,03	—	согласовано
н104У	н105У	3,85	—	согласовано
н105У	н106У	14,90	—	согласовано
н106У	н107У	53,39	—	согласовано
н107У	н102У	5,08	—	согласовано

3. Характеристики уточняемого земельного участка с кадастровым номером 05:44:000041:1947

№ п/п	Наименование характеристик земельного участка	Значение характеристики
1	2	3
1.	Сведения об адресе земельного участка	—
1.1.	Сведения об ином месте нахождения земельного участка, не являющегося объектом адресации, в структурированном виде	Российская Федерация, Республика Дагестан, г Буйнакск, снт возле автодороги Буйнакск-Манасаул
1.2.	Дополнительные сведения о месте нахождения земельного участка	—
2.	Площадь земельного участка ± величина погрешности определения(вычисления) площади (**Р ± ΔР**), **м^2**	0±9
3.	Формула, примененная для вычисления предельной погрешности определения площади земельного участка, с подставленными значениями и итоговые (вычисленные) значения (**ΔР**), м2	$\Delta P = 3,5 \cdot M_t \cdot \sqrt{P_{док}} = 3,5 \cdot 0,10 \cdot \sqrt{702} = 9$
4.	Площадь земельного участка согласно сведениям Единого государственного реестра недвижимости (**Ркад**), **м^2**	702
5.	Оценка расхождения **Р** и **Ркад (Р – Ркад), м^2**	-702
6.	Предельный минимальный и максимальный размеры земельного участка (**Рмин и Рмакс), м^2**	—
7.	Кадастровый или иной государственный учетный номер (инвентарный) здания, сооружения, объекта незавершенного строительства, расположенного на земельном участке	—
8.	Вид (виды) разрешенного использования	Садоводство
8.1.	Дополнительные сведения об использовании земельного участка	—
9.	Сведения о земельных участках (землях общего пользования, территории общего пользования), посредством которых обеспечивается доступ	—
10.	Иные сведения	—

4. Пояснения к сведениям об уточняемом земельном участке с кадастровым номером 05:44:000041:1947 :

1.	—

КАРТА-ПЛАН ТЕРРИТОРИИ

Сведения об уточняемых земельных участках, необходимые для исправления реестровых ошибок в сведениях о местоположении их границ

1. Сведения о характерных точках границ уточняемого земельного участка с кадастровым номером 05:44:000041:1954

Система координат МСК-05 **Зона № 1**

Обозначение характерных точек границ	Координаты, м				Метод определения координат	Формулы, примененные для расчета средней квадратической погрешности определения координат характерных точек границ (M_t), с подставленными в такие формулы значениями и итоговые (вычисленные) значения M_t, м	Описание закрепления точки
	содержатся в Едином государственном реестре недвижимости		определены в результате выполнения комплексных кадастровых работ				
	X	Y	X	Y			
1	2	3	4	5	6	7	8
н1091У	—	—	196954,69	317622,86	Метод спутниковых геодезических измерений (определений)	$M_t = \sqrt{\frac{\Delta^2}{n}}$	—
н570У	—	—	196945,18	317651,05	Метод спутниковых геодезических измерений (определений)	$M_t = \sqrt{\frac{\Delta^2}{n}}$	—
н553У	—	—	196925,57	317644,57	Метод спутниковых геодезических измерений (определений)	$M_t = \sqrt{\frac{\Delta^2}{n}}$	—
н552У	—	—	196936,24	317616,40	Метод спутниковых геодезических измерений (определений)	$M_t = \sqrt{\frac{\Delta^2}{n}}$	—
1159	196954,69	317622,86	—	—	Метод спутниковых геодезических измерений (определений)	$M_t = \sqrt{\frac{\Delta^2}{n}}$	—
1160	196944,98	317650,08	—	—	Метод спутниковых геодезических измерений	$M_t = \sqrt{\frac{\Delta^2}{n}}$	—

КАРТА-ПЛАН ТЕРРИТОРИИ

Сведения об уточняемых земельных участках, необходимые для исправления реестровых ошибок в сведениях о местоположении их границ

					(определений)		
1142	196925,51	317643,50	—	—	Метод спутниковых геодезических измерений (определений)	$M_t = \sqrt{\frac{\Delta^2}{n}}$	—
676	196924,66	317643,22	—	—	Метод спутниковых геодезических измерений (определений)	$M_t = \sqrt{\frac{\Delta^2}{n}}$	—
1161	196935,60	317616,46	—	—	Метод спутниковых геодезических измерений (определений)	$M_t = \sqrt{\frac{\Delta^2}{n}}$	—
н1091У	—	—	196954,69	317622,86	Метод спутниковых геодезических измерений (определений)	$M_t = \sqrt{\frac{\Delta^2}{n}}$	—

2. Сведения о частях границ уточняемого земельного участка с кадастровым номером 05:44:000041:1954

Обозначение части границ		Горизонтальное проложение (S), м	Описание прохождения части границ	Сведения о согласовании местоположения границ(согласовано/спорное)
от т.	до т.			
1	2	3	4	5
н1091У	н570У	29,75	—	согласовано
н570У	н553У	20,65	—	согласовано
н553У	н552У	30,12	—	согласовано
н552У	н1091У	19,55	—	согласовано

3. Характеристики уточняемого земельного участка с кадастровым номером 05:44:000041:1954

№ п/п	Наименование характеристик земельного участка	Значение характеристики
1	2	3
1.	Сведения об адресе земельного участка	Республика Дагестан, г.о. город Буйнакск, г Буйнакск, ТСН "Мичуринец" уч. №30/а (уникальный номер в ГАР: fab58303-fb09-422e-aeb7-6fdb5dfe7941)
1.1.	Сведения об ином месте нахождения земельного участка, не являющегося объектом адресации, в структурированном виде	—

КАРТА-ПЛАН ТЕРРИТОРИИ

Сведения об уточняемых земельных участках, необходимые для исправления реестровых ошибок в сведениях о местоположении их границ

1	2	3
1.2.	Дополнительные сведения о месте нахождения земельного участка	—
2.	Площадь земельного участка ± величина погрешности определения(вычисления) площади (**Р ± ΔР**), **м^2**	601±9
3.	Формула, примененная для вычисления предельной погрешности определения площади земельного участка, с подставленными значениями и итоговые (вычисленные) значения (**ΔР**), м2	$\Delta P = 3{,}5 \cdot M_t \cdot \sqrt{P_{док}} = 3{,}5 \cdot 0{,}10 \cdot \sqrt{600} = 9$
4.	Площадь земельного участка согласно сведениям Единого государственного реестра недвижимости (**Ркад**), **м^2**	600
5.	Оценка расхождения **Р** и **Ркад (Р – Ркад), м^2**	1
6.	Предельный минимальный и максимальный размеры земельного участка (**Рмин и Рмакс), м^2**	—
7.	Кадастровый или иной государственный учетный номер (инвентарный) здания, сооружения, объекта незавершенного строительства, расположенного на земельном участке	—
8.	Вид (виды) разрешенного использования	Для индивидуального жилищного строительства
8.1.	Дополнительные сведения об использовании земельного участка	—
9.	Сведения о земельных участках (землях общего пользования, территории общего пользования), посредством которых обеспечивается доступ	—
10.	Иные сведения	—

4. Пояснения к сведениям об уточняемом земельном участке с кадастровым номером 05:44:000041:1954 :

1.	—

КАРТА-ПЛАН ТЕРРИТОРИИ

Сведения о зданиях, сооружениях, объектах незавершенного строительства, необходимые для исправления реестровых ошибок в сведениях об описании их местоположения

1. Сведения о характерных точках контура здание **с кадастровым номером 05:44:000041:1009**

вид объекта недвижимости (здание, сооружение, объект незавершенного строительства)

Система координат МСК-05 **Зона № 1**

Обозначение характерных точек контура	Содержатся в Едином государственном реестре недвижимости			Определены в ходе выполнения комплексных кадастровых работ			Метод определения координат	Формулы, примененные для расчета средней квадратической погрешности определения координат характерных точек границ (M_t), с подставленными в такие формулы значениями и итоговые (вычисленные) значения M_t, м
	Координаты, м		Радиус, м	Координаты, м		Радиус, м		
	X	Y	R	X	Y	R		
1	2	3	4	5	6	7	8	9
н1О	—	—	—	197414,32	316898,97	—	Метод спутниковых геодезических измерений (определений)	$M_t = \sqrt{\frac{\Delta^2}{n}}$
н2О	—	—	—	197409,05	316905,05	—	Метод спутниковых геодезических измерений (определений)	$M_t = \sqrt{\frac{\Delta^2}{n}}$
н3О	—	—	—	197402,54	316899,40	—	Метод спутниковых геодезических измерений (определений)	$M_t = \sqrt{\frac{\Delta^2}{n}}$
н4О	—	—	—	197407,80	316893,33	—	Метод спутниковых геодезических измерений (определений)	$M_t = \sqrt{\frac{\Delta^2}{n}}$
1	197415,97	316898,67	—	—	—	—	Метод спутниковых геодезических измерений (определений)	$M_t = \sqrt{\frac{\Delta^2}{n}}$
2	197410,70	316904,75	—	—	—	—	Метод спутниковых геодезических измерений	$M_t = \sqrt{\frac{\Delta^2}{n}}$

КАРТА-ПЛАН ТЕРРИТОРИИ

Сведения о зданиях, сооружениях, объектах незавершенного строительства, необходимые для исправления реестровых ошибок в сведениях об описании их местоположения

							(определений)	
3	197404,19	316899,10	—	—	—	—	Метод спутниковых геодезических измерений (определений)	$M_t = \sqrt{\frac{\Delta^2}{n}}$
4	197409,45	316893,03	—	—	—	—	Метод спутниковых геодезических измерений (определений)	$M_t = \sqrt{\frac{\Delta^2}{n}}$
н1О	—	—	—	197414,32	316898,97	—	Метод спутниковых геодезических измерений (определений)	$M_t = \sqrt{\frac{\Delta^2}{n}}$

2. Иные сведения об объекте недвижимости с кадастровым номером 05:44:000041:1009

1. —

3. Пояснения к сведениям об объекте недвижимости с кадастровым номером 05:44:000041:1009

1. —

1. Сведения о характерных точках контура здание **с кадастровым номером 05:44:000041:1069**

вид объекта недвижимости (здание, сооружение, объект незавершенного строительства)

Система координат МСК-05 **Зона № 1**

Обозначение характерных точек контура	Содержатся в Едином государственном реестре недвижимости			Определены в ходе выполнения комплексных кадастровых работ			Метод определения координат	Формулы, примененные для расчета средней квадратической погрешности определения координат характерных точек границ (M_t), с подставленными в такие формулы значениями и итоговые (вычисленные) значения M_t, м
	Координаты, м		Радиус, м	Координаты, м		Радиус, м		
	X	Y	R	X	Y	R		
1	2	3	4	5	6	7	8	9

КАРТА-ПЛАН ТЕРРИТОРИИ

Сведения о зданиях, сооружениях, объектах незавершенного строительства, необходимые для исправления реестровых ошибок в сведениях об описании их местоположения

н5О	—	—	—	197198,39	316936,99	—	Метод спутниковых геодезических измерений (определений)	$M_t = \sqrt{\frac{\Delta^2}{n}}$
н6О	—	—	—	197202,08	316948,52	—	Метод спутниковых геодезических измерений (определений)	$M_t = \sqrt{\frac{\Delta^2}{n}}$
н7О	—	—	—	197193,62	316951,25	—	Метод спутниковых геодезических измерений (определений)	$M_t = \sqrt{\frac{\Delta^2}{n}}$
н8О	—	—	—	197189,92	316939,73	—	Метод спутниковых геодезических измерений (определений)	$M_t = \sqrt{\frac{\Delta^2}{n}}$
11	197202,75	316937,98	—	—	—	—	Метод спутниковых геодезических измерений (определений)	$M_t = \sqrt{\frac{\Delta^2}{n}}$
12	197206,69	316945,96	—	—	—	—	Метод спутниковых геодезических измерений (определений)	$M_t = \sqrt{\frac{\Delta^2}{n}}$
13	197195,83	316951,29	—	—	—	—	Метод спутниковых геодезических измерений (определений)	$M_t = \sqrt{\frac{\Delta^2}{n}}$
14	197191,89	316943,32	—	—	—	—	Метод спутниковых геодезических измерений (определений)	$M_t = \sqrt{\frac{\Delta^2}{n}}$
н5О	—	—	—	197198,39	316936,99	—	Метод спутниковых геодезических	$M_t = \sqrt{\frac{\Delta^2}{n}}$

КАРТА-ПЛАН ТЕРРИТОРИИ

Сведения о зданиях, сооружениях, объектах незавершенного строительства, необходимые для исправления реестровых ошибок в сведениях об описании их местоположения

							измерений (определений)	

2. Иные сведения об объекте недвижимости с кадастровым номером 05:44:000041:1069

1. —

3. Пояснения к сведениям об объекте недвижимости с кадастровым номером 05:44:000041:1069

1. —

1. Сведения о характерных точках контура здание **с кадастровым номером 05:44:000041:1080**

вид объекта недвижимости (здание, сооружение, объект незавершенного строительства)

Система координат МСК-05 **Зона № 1**

Обозначение характерных точек контура	Содержатся в Едином государственном реестре недвижимости			Определены в ходе выполнения комплексных кадастровых работ			Метод определения координат	Формулы, примененные для расчета средней квадратической погрешности определения координат характерных точек границ (M_t), с подставленными в такие формулы значениями и итоговые (вычисленные) значения M_t, м
	Координаты, м		Радиус, м	Координаты, м		Радиус, м		
	X	Y	R	X	Y	R		
1	2	3	4	5	6	7	8	9
н9О	—	—	—	197331,83	317380,27	—	Метод спутниковых геодезических измерений (определений)	$M_t = \sqrt{\frac{\Delta^2}{n}}$
н10О	—	—	—	197332,22	317387,66	—	Метод спутниковых геодезических измерений (определений)	$M_t = \sqrt{\frac{\Delta^2}{n}}$
н11О	—	—	—	197326,75	317387,99	—	Метод спутниковых геодезических измерений (определений)	$M_t = \sqrt{\frac{\Delta^2}{n}}$

КАРТА-ПЛАН ТЕРРИТОРИИ

Сведения о зданиях, сооружениях, объектах незавершенного строительства, необходимые для исправления реестровых ошибок в сведениях об описании их местоположения

н12О	—	—	—	197327,14	317392,42	—	Метод спутниковых геодезических измерений (определений)	$M_t = \sqrt{\frac{\Delta^2}{n}}$
н13О	—	—	—	197322,16	317392,89	—	Метод спутниковых геодезических измерений (определений)	$M_t = \sqrt{\frac{\Delta^2}{n}}$
н14О	—	—	—	197320,23	317381,00	—	Метод спутниковых геодезических измерений (определений)	$M_t = \sqrt{\frac{\Delta^2}{n}}$
5	197334,00	317379,61	—	—	—	—	Метод спутниковых геодезических измерений (определений)	$M_t = \sqrt{\frac{\Delta^2}{n}}$
6	197334,80	317387,16	—	—	—	—	Метод спутниковых геодезических измерений (определений)	$M_t = \sqrt{\frac{\Delta^2}{n}}$
7	197328,33	317387,79	—	—	—	—	Метод спутниковых геодезических измерений (определений)	$M_t = \sqrt{\frac{\Delta^2}{n}}$
8	197328,81	317392,27	—	—	—	—	Метод спутниковых геодезических измерений (определений)	$M_t = \sqrt{\frac{\Delta^2}{n}}$
9	197323,68	317392,77	—	—	—	—	Метод спутниковых геодезических измерений (определений)	$M_t = \sqrt{\frac{\Delta^2}{n}}$
10	197322,41	317380,74	—	—	—	—	Метод спутниковых геодезических	$M_t = \sqrt{\frac{\Delta^2}{n}}$

КАРТА-ПЛАН ТЕРРИТОРИИ

Сведения о зданиях, сооружениях, объектах незавершенного строительства, необходимые для исправления реестровых ошибок в сведениях об описании их местоположения

							измерений (определений)	
н9О	—	—	—	197331,83	317380,27	—	Метод спутниковых геодезических измерений (определений)	$M_t = \sqrt{\frac{\Delta^2}{n}}$

2. Иные сведения об объекте недвижимости с кадастровым номером 05:44:000041:1080

1. —

3. Пояснения к сведениям об объекте недвижимости с кадастровым номером 05:44:000041:1080

1. —

1. Сведения о характерных точках контура здание **с кадастровым номером 05:44:000041:1186**

вид объекта недвижимости (здание, сооружение, объект незавершенного строительства)

Система координат МСК-05 **Зона № 1**

Обозначение характерных точек контура	Содержатся в Едином государственном реестре недвижимости			Определены в ходе выполнения комплексных кадастровых работ			Метод определения координат	Формулы, примененные для расчета средней квадратической погрешности определения координат характерных точек границ (M_t), с подставленными в такие формулы значениями и итоговые (вычисленные) значения M_t, м
	Координаты, м		Радиус, м	Координаты, м		Радиус, м		
	X	Y	R	X	Y	R		
1	2	3	4	5	6	7	8	9
н15О	—	—	—	197993,51	317747,28	—	Метод спутниковых геодезических измерений (определений)	$M_t = \sqrt{\frac{\Delta^2}{n}}$
н16О	—	—	—	197995,51	317756,66	—	Метод спутниковых геодезических измерений (определений)	$M_t = \sqrt{\frac{\Delta^2}{n}}$

КАРТА-ПЛАН ТЕРРИТОРИИ

Сведения о зданиях, сооружениях, объектах незавершенного строительства, необходимые для исправления реестровых ошибок в сведениях об описании их местоположения

н17О	—	—	—	197982,96	317759,22	—	Метод спутниковых геодезических измерений (определений)	$M_t = \sqrt{\frac{\Delta^2}{n}}$
н18О	—	—	—	197980,97	317749,82	—	Метод спутниковых геодезических измерений (определений)	$M_t = \sqrt{\frac{\Delta^2}{n}}$
15	197994,69	317747,59	—	—	—	—	Метод спутниковых геодезических измерений (определений)	$M_t = \sqrt{\frac{\Delta^2}{n}}$
16	197996,46	317757,02	—	—	—	—	Метод спутниковых геодезических измерений (определений)	$M_t = \sqrt{\frac{\Delta^2}{n}}$
17	197983,86	317759,27	—	—	—	—	Метод спутниковых геодезических измерений (определений)	$M_t = \sqrt{\frac{\Delta^2}{n}}$
18	197982,09	317749,83	—	—	—	—	Метод спутниковых геодезических измерений (определений)	$M_t = \sqrt{\frac{\Delta^2}{n}}$
н15О	—	—	—	197993,51	317747,28	—	Метод спутниковых геодезических измерений (определений)	$M_t = \sqrt{\frac{\Delta^2}{n}}$

2. Иные сведения об объекте недвижимости с кадастровым номером 05:44:000041:1186

1. —

КАРТА-ПЛАН ТЕРРИТОРИИ

Сведения о зданиях, сооружениях, объектах незавершенного строительства, необходимые для исправления реестровых ошибок в сведениях об описании их местоположения

3. Пояснения к сведениям об объекте недвижимости с кадастровым номером 05:44:000041:1186

1. —

1. Сведения о характерных точках контура **здание** **с кадастровым номером 05:44:000041:1212**

вид объекта недвижимости (здание, сооружение, объект незавершенного строительства)

Система координат МСК-05 **Зона № 1**

Обозначение характерных точек контура	Содержатся в Едином государственном реестре недвижимости			Определены в ходе выполнения комплексных кадастровых работ			Метод определения координат	Формулы, примененные для расчета средней квадратической погрешности определения координат характерных точек границ (M_t), с подставленными в такие формулы значениями и итоговые (вычисленные) значения M_t, м
	Координаты, м		Радиус, м	Координаты, м		Радиус, м		
	X	Y	R	X	Y	R		
1	2	3	4	5	6	7	8	9
н19О	—	—	—	198169,86	318027,21	—	Метод спутниковых геодезических измерений (определений)	$M_t = \sqrt{\frac{\Delta^2}{n}}$
н20О	—	—	—	198170,63	318036,20	—	Метод спутниковых геодезических измерений (определений)	$M_t = \sqrt{\frac{\Delta^2}{n}}$
н21О	—	—	—	198161,70	318037,29	—	Метод спутниковых геодезических измерений (определений)	$M_t = \sqrt{\frac{\Delta^2}{n}}$
н22О	—	—	—	198160,93	318028,30	—	Метод спутниковых геодезических измерений (определений)	$M_t = \sqrt{\frac{\Delta^2}{n}}$
19	198168,62	318024,46	—	—	—	—	Метод спутниковых геодезических	$M_t = \sqrt{\frac{\Delta^2}{n}}$

КАРТА-ПЛАН ТЕРРИТОРИИ

Сведения о зданиях, сооружениях, объектах незавершенного строительства, необходимые для исправления реестровых ошибок в сведениях об описании их местоположения

							измерений (определений)	
20	198169,79	318033,39	—	—	—	—	Метод спутниковых геодезических измерений (определений)	$M_t = \sqrt{\frac{\Delta^2}{n}}$
21	198160,86	318034,48	—	—	—	—	Метод спутниковых геодезических измерений (определений)	$M_t = \sqrt{\frac{\Delta^2}{n}}$
22	198159,69	318025,55	—	—	—	—	Метод спутниковых геодезических измерений (определений)	$M_t = \sqrt{\frac{\Delta^2}{n}}$
н19О	—	—	—	198169,86	318027,21	—	Метод спутниковых геодезических измерений (определений)	$M_t = \sqrt{\frac{\Delta^2}{n}}$

2. Иные сведения об объекте недвижимости с кадастровым номером 05:44:000041:1212

1. —

3. Пояснения к сведениям об объекте недвижимости с кадастровым номером 05:44:000041:1212

1. —

1. Сведения о характерных точках контура **здание** **с кадастровым номером 05:44:000041:1213**

вид объекта недвижимости (здание, сооружение, объект незавершенного строительства)

Система координат МСК-05 **Зона № 1**

КАРТА-ПЛАН ТЕРРИТОРИИ

Сведения о зданиях, сооружениях, объектах незавершенного строительства, необходимые для исправления реестровых ошибок в сведениях об описании их местоположения

Обозначение характерных точек контура	Содержатся в Едином государственном реестре недвижимости			Определены в ходе выполнения комплексных кадастровых работ			Метод определения координат	Формулы, примененные для расчета средней квадратической погрешности определения координат характерных точек границ (M_t), с подставленными в такие формулы значениями и итоговые (вычисленные) значения M_t, м
	Координаты, м		Радиус, м	Координаты, м		Радиус, м		
	X	Y	R	X	Y	R		
1	2	3	4	5	6	7	8	9
н23О	—	—	—	197432,79	317008,01	—	Метод спутниковых геодезических измерений (определений)	$M_t = \sqrt{\frac{\Delta^2}{n}}$
н24О	—	—	—	197437,95	317013,17	—	Метод спутниковых геодезических измерений (определений)	$M_t = \sqrt{\frac{\Delta^2}{n}}$
н25О	—	—	—	197427,70	317023,14	—	Метод спутниковых геодезических измерений (определений)	$M_t = \sqrt{\frac{\Delta^2}{n}}$
н26О	—	—	—	197422,54	317017,98	—	Метод спутниковых геодезических измерений (определений)	$M_t = \sqrt{\frac{\Delta^2}{n}}$
23	197430,71	317012,00	—	—	—	—	Метод спутниковых геодезических измерений (определений)	$M_t = \sqrt{\frac{\Delta^2}{n}}$
24	197435,56	317017,45	—	—	—	—	Метод спутниковых геодезических измерений (определений)	$M_t = \sqrt{\frac{\Delta^2}{n}}$
25	197424,75	317026,80	—	—	—	—	Метод спутниковых геодезических измерений	$M_t = \sqrt{\frac{\Delta^2}{n}}$

КАРТА-ПЛАН ТЕРРИТОРИИ

Сведения о зданиях, сооружениях, объектах незавершенного строительства, необходимые для исправления реестровых ошибок в сведениях об описании их местоположения

							(определений)	
26	197419,90	317021,35	—	—	—	—	Метод спутниковых геодезических измерений (определений)	$M_t = \sqrt{\frac{\Delta^2}{n}}$
н23О	—	—	—	197432,79	317008,01	—	Метод спутниковых геодезических измерений (определений)	$M_t = \sqrt{\frac{\Delta^2}{n}}$

2. Иные сведения об объекте недвижимости с кадастровым номером 05:44:000041:1213

1. —

3. Пояснения к сведениям об объекте недвижимости с кадастровым номером 05:44:000041:1213

1. —

1. Сведения о характерных точках контура здание **с кадастровым номером 05:44:000041:1214**

вид объекта недвижимости (здание, сооружение, объект незавершенного строительства)

Система координат МСК-05 **Зона № 1**

Обозначение характерных точек контура	Содержатся в Едином государственном реестре недвижимости			Определены в ходе выполнения комплексных кадастровых работ			Метод определения координат	Формулы, примененные для расчета средней квадратической погрешности определения координат характерных точек границ (M_t), с подставленными в такие формулы значениями и итоговые (вычисленные) значения M_t, м
	Координаты, м		Радиус, м	Координаты, м		Радиус, м		
	X	Y	R	X	Y	R		
1	2	3	4	5	6	7	8	9
н27О	—	—	—	197444,99	317018,60	—	Метод спутниковых геодезических измерений (определений)	$M_t = \sqrt{\frac{\Delta^2}{n}}$

КАРТА-ПЛАН ТЕРРИТОРИИ

Сведения о зданиях, сооружениях, объектах незавершенного строительства, необходимые для исправления реестровых ошибок в сведениях об описании их местоположения

н28О	—	—	—	197448,41	317022,11	—	Метод спутниковых геодезических измерений (определений)	$M_t = \sqrt{\frac{\Delta^2}{n}}$
н29О	—	—	—	197436,12	317033,72	—	Метод спутниковых геодезических измерений (определений)	$M_t = \sqrt{\frac{\Delta^2}{n}}$
н30О	—	—	—	197431,57	317029,07	—	Метод спутниковых геодезических измерений (определений)	$M_t = \sqrt{\frac{\Delta^2}{n}}$
н31О	—	—	—	197435,94	317024,96	—	Метод спутниковых геодезических измерений (определений)	$M_t = \sqrt{\frac{\Delta^2}{n}}$
н32О	—	—	—	197437,06	317026,09	—	Метод спутниковых геодезических измерений (определений)	$M_t = \sqrt{\frac{\Delta^2}{n}}$
27	197441,84	317021,86	—	—	—	—	Метод спутниковых геодезических измерений (определений)	$M_t = \sqrt{\frac{\Delta^2}{n}}$
28	197445,10	317025,52	—	—	—	—	Метод спутниковых геодезических измерений (определений)	$M_t = \sqrt{\frac{\Delta^2}{n}}$
29	197432,32	317036,58	—	—	—	—	Метод спутниковых геодезических измерений (определений)	$M_t = \sqrt{\frac{\Delta^2}{n}}$
30	197427,98	317031,74	—	—	—	—	Метод спутниковых геодезических	$M_t = \sqrt{\frac{\Delta^2}{n}}$

КАРТА-ПЛАН ТЕРРИТОРИИ

Сведения о зданиях, сооружениях, объектах незавершенного строительства, необходимые для исправления реестровых ошибок в сведениях об описании их местоположения

							измерений (определений)	
31	197432,52	317027,82	—	—	—	—	Метод спутниковых геодезических измерений (определений)	$M_t = \sqrt{\frac{\Delta^2}{n}}$
32	197433,59	317029,00	—	—	—	—	Метод спутниковых геодезических измерений (определений)	$M_t = \sqrt{\frac{\Delta^2}{n}}$
н27О	—	—	—	197444,99	317018,60	—	Метод спутниковых геодезических измерений (определений)	$M_t = \sqrt{\frac{\Delta^2}{n}}$

2. Иные сведения об объекте недвижимости с кадастровым номером 05:44:000041:1214

1. —

3. Пояснения к сведениям об объекте недвижимости с кадастровым номером 05:44:000041:1214

1. —

1. Сведения о характерных точках контура здание **с кадастровым номером 05:44:000041:1231**

вид объекта недвижимости (здание, сооружение, объект незавершенного строительства)

Система координат МСК-05 **Зона № 1**

Обозначение характерных точек контура	Содержатся в Едином государственном реестре недвижимости			Определены в ходе выполнения комплексных кадастровых работ			Метод определения координат	Формулы, примененные для расчета средней квадратической погрешности определения координат характерных точек границ (M_t), с подставленными в такие формулы значениями и итоговые (вычисленные) значения M_t, м
	Координаты, м		Радиус, м	Координаты, м		Радиус, м		
	X	Y	R	X	Y	R		
1	2	3	4	5	6	7	8	9

КАРТА-ПЛАН ТЕРРИТОРИИ

Сведения о зданиях, сооружениях, объектах незавершенного строительства, необходимые для исправления реестровых ошибок в сведениях об описании их местоположения

н33О	—	—	—	197533,14	316926,50	—	Метод спутниковых геодезических измерений (определений)	$M_t = \sqrt{\frac{\Delta^2}{n}}$
н34О	—	—	—	197539,79	316934,20	—	Метод спутниковых геодезических измерений (определений)	$M_t = \sqrt{\frac{\Delta^2}{n}}$
н35О	—	—	—	197536,14	316937,30	—	Метод спутниковых геодезических измерений (определений)	$M_t = \sqrt{\frac{\Delta^2}{n}}$
н36О	—	—	—	197537,65	316939,27	—	Метод спутниковых геодезических измерений (определений)	$M_t = \sqrt{\frac{\Delta^2}{n}}$
н37О	—	—	—	197534,17	316942,10	—	Метод спутниковых геодезических измерений (определений)	$M_t = \sqrt{\frac{\Delta^2}{n}}$
н38О	—	—	—	197526,08	316932,88	—	Метод спутниковых геодезических измерений (определений)	$M_t = \sqrt{\frac{\Delta^2}{n}}$
33	197540,93	316933,29	—	—	—	—	Метод спутниковых геодезических измерений (определений)	$M_t = \sqrt{\frac{\Delta^2}{n}}$
34	197537,28	316936,39	—	—	—	—	Метод спутниковых геодезических измерений (определений)	$M_t = \sqrt{\frac{\Delta^2}{n}}$
35	197538,67	316938,13	—	—	—	—	Метод спутниковых геодезических	$M_t = \sqrt{\frac{\Delta^2}{n}}$

КАРТА-ПЛАН ТЕРРИТОРИИ

Сведения о зданиях, сооружениях, объектах незавершенного строительства, необходимые для исправления реестровых ошибок в сведениях об описании их местоположения

							измерений (определений)	
36	197535,19	316940,96	—	—	—	—	Метод спутниковых геодезических измерений (определений)	$M_t = \sqrt{\frac{\Delta^2}{n}}$
37	197527,10	316931,74	—	—	—	—	Метод спутниковых геодезических измерений (определений)	$M_t = \sqrt{\frac{\Delta^2}{n}}$
38	197533,66	316925,50	—	—	—	—	Метод спутниковых геодезических измерений (определений)	$M_t = \sqrt{\frac{\Delta^2}{n}}$
н33О	—	—	—	197533,14	316926,50	—	Метод спутниковых геодезических измерений (определений)	$M_t = \sqrt{\frac{\Delta^2}{n}}$

2. Иные сведения об объекте недвижимости с кадастровым номером 05:44:000041:1231

1. —

3. Пояснения к сведениям об объекте недвижимости с кадастровым номером 05:44:000041:1231

1. —

1. Сведения о характерных точках контура **здание** **с кадастровым номером 05:44:000041:1249**

вид объекта недвижимости (здание, сооружение, объект незавершенного строительства)

Система координат МСК-05 **Зона № 1**

КАРТА-ПЛАН ТЕРРИТОРИИ

Сведения о зданиях, сооружениях, объектах незавершенного строительства, необходимые для исправления реестровых ошибок в сведениях об описании их местоположения

Обозначение характерных точек контура	Содержатся в Едином государственном реестре недвижимости			Определены в ходе выполнения комплексных кадастровых работ			Метод определения координат	Формулы, примененные для расчета средней квадратической погрешности определения координат характерных точек границ (M_t), с подставленными в такие формулы значениями и итоговые (вычисленные) значения M_t, м
	Координаты, м		Радиус, м	Координаты, м		Радиус, м		
	X	Y	R	X	Y	R		
1	2	3	4	5	6	7	8	9
н39О	—	—	—	197279,60	316916,50	—	Метод спутниковых геодезических измерений (определений)	$M_t = \sqrt{\frac{\Delta^2}{n}}$
н40О	—	—	—	197284,72	316923,48	—	Метод спутниковых геодезических измерений (определений)	$M_t = \sqrt{\frac{\Delta^2}{n}}$
н41О	—	—	—	197276,96	316929,22	—	Метод спутниковых геодезических измерений (определений)	$M_t = \sqrt{\frac{\Delta^2}{n}}$
н42О	—	—	—	197271,85	316922,24	—	Метод спутниковых геодезических измерений (определений)	$M_t = \sqrt{\frac{\Delta^2}{n}}$
39	197279,15	316918,41	—	—	—	—	Метод спутниковых геодезических измерений (определений)	$M_t = \sqrt{\frac{\Delta^2}{n}}$
40	197285,16	316924,64	—	—	—	—	Метод спутниковых геодезических измерений (определений)	$M_t = \sqrt{\frac{\Delta^2}{n}}$
41	197278,24	316931,37	—	—	—	—	Метод спутниковых геодезических измерений	$M_t = \sqrt{\frac{\Delta^2}{n}}$

КАРТА-ПЛАН ТЕРРИТОРИИ

Сведения о зданиях, сооружениях, объектах незавершенного строительства, необходимые для исправления реестровых ошибок в сведениях об описании их местоположения

							(определений)	
42	197272,24	316925,14	—	—	—	—	Метод спутниковых геодезических измерений (определений)	$M_t = \sqrt{\frac{\Delta^2}{n}}$
н39О	—	—	—	197279,60	316916,50	—	Метод спутниковых геодезических измерений (определений)	$M_t = \sqrt{\frac{\Delta^2}{n}}$

2. Иные сведения об объекте недвижимости с кадастровым номером 05:44:000041:1249

1. —

3. Пояснения к сведениям об объекте недвижимости с кадастровым номером 05:44:000041:1249

1. —

1. Сведения о характерных точках контура здание **с кадастровым номером 05:44:000041:1254**

вид объекта недвижимости (здание, сооружение, объект незавершенного строительства)

Система координат МСК-05 **Зона № 1**

Обозначение характерных точек контура	Содержатся в Едином государственном реестре недвижимости			Определены в ходе выполнения комплексных кадастровых работ			Метод определения координат	Формулы, примененные для расчета средней квадратической погрешности определения координат характерных точек границ (M_t), с подставленными в такие формулы значениями и итоговые (вычисленные) значения M_t, м
	Координаты, м		Радиус, м	Координаты, м		Радиус, м		
	X	Y	R	X	Y	R		
1	2	3	4	5	6	7	8	9
н43О	—	—	—	196729,43	317116,39	—	Метод спутниковых геодезических измерений (определений)	$M_t = \sqrt{\frac{\Delta^2}{n}}$

КАРТА-ПЛАН ТЕРРИТОРИИ

Сведения о зданиях, сооружениях, объектах незавершенного строительства, необходимые для исправления реестровых ошибок в сведениях об описании их местоположения

н44О	—	—	—	196724,59	317123,31	—	Метод спутниковых геодезических измерений (определений)	$M_t = \sqrt{\frac{\Delta^2}{n}}$
н45О	—	—	—	196727,02	317125,00	—	Метод спутниковых геодезических измерений (определений)	$M_t = \sqrt{\frac{\Delta^2}{n}}$
н46О	—	—	—	196724,86	317127,81	—	Метод спутниковых геодезических измерений (определений)	$M_t = \sqrt{\frac{\Delta^2}{n}}$
н47О	—	—	—	196722,67	317126,29	—	Метод спутниковых геодезических измерений (определений)	$M_t = \sqrt{\frac{\Delta^2}{n}}$
н48О	—	—	—	196720,01	317129,83	—	Метод спутниковых геодезических измерений (определений)	$M_t = \sqrt{\frac{\Delta^2}{n}}$
н49О	—	—	—	196715,48	317126,67	—	Метод спутниковых геодезических измерений (определений)	$M_t = \sqrt{\frac{\Delta^2}{n}}$
н50О	—	—	—	196724,82	317113,20	—	Метод спутниковых геодезических измерений (определений)	$M_t = \sqrt{\frac{\Delta^2}{n}}$
43	196729,17	317114,12	—	—	—	—	Метод спутниковых геодезических измерений (определений)	$M_t = \sqrt{\frac{\Delta^2}{n}}$
44	196724,33	317121,04	—	—	—	—	Метод спутниковых геодезических	$M_t = \sqrt{\frac{\Delta^2}{n}}$

КАРТА-ПЛАН ТЕРРИТОРИИ

Сведения о зданиях, сооружениях, объектах незавершенного строительства, необходимые для исправления реестровых ошибок в сведениях об описании их местоположения

							измерений (определений)	
45	196727,06	317122,93	—	—	—	—	Метод спутниковых геодезических измерений (определений)	$M_t = \sqrt{\frac{\Delta^2}{n}}$
46	196724,90	317125,74	—	—	—	—	Метод спутниковых геодезических измерений (определений)	$M_t = \sqrt{\frac{\Delta^2}{n}}$
47	196722,41	317124,02	—	—	—	—	Метод спутниковых геодезических измерений (определений)	$M_t = \sqrt{\frac{\Delta^2}{n}}$
48	196719,75	317127,56	—	—	—	—	Метод спутниковых геодезических измерений (определений)	$M_t = \sqrt{\frac{\Delta^2}{n}}$
49	196715,22	317124,40	—	—	—	—	Метод спутниковых геодезических измерений (определений)	$M_t = \sqrt{\frac{\Delta^2}{n}}$
50	196724,56	317110,93	—	—	—	—	Метод спутниковых геодезических измерений (определений)	$M_t = \sqrt{\frac{\Delta^2}{n}}$
н43О	—	—	—	196729,43	317116,39	—	Метод спутниковых геодезических измерений (определений)	$M_t = \sqrt{\frac{\Delta^2}{n}}$

2. Иные сведения об объекте недвижимости с кадастровым номером 05:44:000041:1254

1. —

КАРТА-ПЛАН ТЕРРИТОРИИ

Сведения о зданиях, сооружениях, объектах незавершенного строительства, необходимые для исправления реестровых ошибок в сведениях об описании их местоположения

3. Пояснения к сведениям об объекте недвижимости с кадастровым номером 05:44:000041:1254

1. —

1. Сведения о характерных точках контура здание **с кадастровым номером 05:44:000041:1270**

вид объекта недвижимости (здание, сооружение, объект незавершенного строительства)

Система координат МСК-05 **Зона № 1**

Обозначение характерных точек контура	Содержатся в Едином государственном реестре недвижимости			Определены в ходе выполнения комплексных кадастровых работ			Метод определения координат	Формулы, примененные для расчета средней квадратической погрешности определения координат характерных точек границ (M_t), с подставленными в такие формулы значениями и итоговые (вычисленные) значения M_t, м
	Координаты, м		Радиус, м	Координаты, м		Радиус, м		
	X	Y	R	X	Y	R		
1	2	3	4	5	6	7	8	9
н51О	—	—	—	197360,66	316782,66	—	Метод спутниковых геодезических измерений (определений)	$M_t = \sqrt{\frac{\Delta^2}{n}}$
н52О	—	—	—	197354,29	316790,52	—	Метод спутниковых геодезических измерений (определений)	$M_t = \sqrt{\frac{\Delta^2}{n}}$
н53О	—	—	—	197342,20	316781,66	—	Метод спутниковых геодезических измерений (определений)	$M_t = \sqrt{\frac{\Delta^2}{n}}$
н54О	—	—	—	197348,53	316773,68	—	Метод спутниковых геодезических измерений (определений)	$M_t = \sqrt{\frac{\Delta^2}{n}}$
51	197361,05	316781,86	—	—	—	—	Метод спутниковых геодезических	$M_t = \sqrt{\frac{\Delta^2}{n}}$

КАРТА-ПЛАН ТЕРРИТОРИИ

Сведения о зданиях, сооружениях, объектах незавершенного строительства, необходимые для исправления реестровых ошибок в сведениях об описании их местоположения

							измерений (определений)	
52	197355,04	316789,83	—	—	—	—	Метод спутниковых геодезических измерений (определений)	$M_t = \sqrt{\frac{\Delta^2}{n}}$
53	197342,52	316781,58	—	—	—	—	Метод спутниковых геодезических измерений (определений)	$M_t = \sqrt{\frac{\Delta^2}{n}}$
54	197348,49	316773,50	—	—	—	—	Метод спутниковых геодезических измерений (определений)	$M_t = \sqrt{\frac{\Delta^2}{n}}$
н51О	—	—	—	197360,66	316782,66	—	Метод спутниковых геодезических измерений (определений)	$M_t = \sqrt{\frac{\Delta^2}{n}}$

2. Иные сведения об объекте недвижимости с кадастровым номером 05:44:000041:1270

1. —

3. Пояснения к сведениям об объекте недвижимости с кадастровым номером 05:44:000041:1270

1. —

1. Сведения о характерных точках контура **здание** **с кадастровым номером 05:44:000041:1283**

вид объекта недвижимости (здание, сооружение, объект незавершенного строительства)

Система координат МСК-05 **Зона № 1**

КАРТА-ПЛАН ТЕРРИТОРИИ

Сведения о зданиях, сооружениях, объектах незавершенного строительства, необходимые для исправления реестровых ошибок в сведениях об описании их местоположения

Обозначение характерных точек контура	Содержатся в Едином государственном реестре недвижимости			Определены в ходе выполнения комплексных кадастровых работ			Метод определения координат	Формулы, примененные для расчета средней квадратической погрешности определения координат характерных точек границ (M_t), с подставленными в такие формулы значениями и итоговые (вычисленные) значения M_t, м
	Координаты, м		Радиус, м	Координаты, м		Радиус, м		
	X	Y	R	X	Y	R		
1	2	3	4	5	6	7	8	9
н55О	—	—	—	197484,74	317333,85	—	Метод спутниковых геодезических измерений (определений)	$M_t = \sqrt{\frac{\Delta^2}{n}}$
н56О	—	—	—	197490,85	317342,98	—	Метод спутниковых геодезических измерений (определений)	$M_t = \sqrt{\frac{\Delta^2}{n}}$
н57О	—	—	—	197485,60	317346,95	—	Метод спутниковых геодезических измерений (определений)	$M_t = \sqrt{\frac{\Delta^2}{n}}$
н58О	—	—	—	197487,43	317349,38	—	Метод спутниковых геодезических измерений (определений)	$M_t = \sqrt{\frac{\Delta^2}{n}}$
н59О	—	—	—	197484,99	317351,20	—	Метод спутниковых геодезических измерений (определений)	$M_t = \sqrt{\frac{\Delta^2}{n}}$
н60О	—	—	—	197476,42	317339,73	—	Метод спутниковых геодезических измерений (определений)	$M_t = \sqrt{\frac{\Delta^2}{n}}$
55	197493,03	317344,64	—	—	—	—	Метод спутниковых геодезических измерений	$M_t = \sqrt{\frac{\Delta^2}{n}}$

КАРТА-ПЛАН ТЕРРИТОРИИ

Сведения о зданиях, сооружениях, объектах незавершенного строительства, необходимые для исправления реестровых ошибок в сведениях об описании их местоположения

							(определений)	
56	197487,29	317348,94	—	—	—	—	Метод спутниковых геодезических измерений (определений)	$M_t = \sqrt{\frac{\Delta^2}{n}}$
57	197489,12	317351,37	—	—	—	—	Метод спутниковых геодезических измерений (определений)	$M_t = \sqrt{\frac{\Delta^2}{n}}$
58	197486,68	317353,19	—	—	—	—	Метод спутниковых геодезических измерений (определений)	$M_t = \sqrt{\frac{\Delta^2}{n}}$
59	197478,28	317342,00	—	—	—	—	Метод спутниковых геодезических измерений (определений)	$M_t = \sqrt{\frac{\Delta^2}{n}}$
60	197486,43	317335,84	—	—	—	—	Метод спутниковых геодезических измерений (определений)	$M_t = \sqrt{\frac{\Delta^2}{n}}$
н55О	—	—	—	197484,74	317333,85	—	Метод спутниковых геодезических измерений (определений)	$M_t = \sqrt{\frac{\Delta^2}{n}}$

2. Иные сведения об объекте недвижимости с кадастровым номером 05:44:000041:1283

1. —

3. Пояснения к сведениям об объекте недвижимости с кадастровым номером 05:44:000041:1283

1. —

Лист №

КАРТА-ПЛАН ТЕРРИТОРИИ

Сведения о зданиях, сооружениях, объектах незавершенного строительства, необходимые для исправления реестровых ошибок в сведениях об описании их местоположения

1. Сведения о характерных точках контура здание **с кадастровым номером 05:44:000041:1285**

вид объекта недвижимости (здание, сооружение, объект незавершенного строительства)

Система координат МСК-05 **Зона № 1**

Обозначение характерных точек контура	Содержатся в Едином государственном реестре недвижимости			Определены в ходе выполнения комплексных кадастровых работ			Метод определения координат	Формулы, примененные для расчета средней квадратической погрешности определения координат характерных точек границ (M_t), с подставленными в такие формулы значениями и итоговые (вычисленные) значения M_t, м
	Координаты, м		Радиус, м	Координаты, м		Радиус, м		
	X	Y	R	X	Y	R		
1	2	3	4	5	6	7	8	9
н61О	—	—	—	197433,80	317098,92	—	Метод спутниковых геодезических измерений (определений)	$M_t = \sqrt{\frac{\Delta^2}{n}}$
н62О	—	—	—	197437,17	317103,76	—	Метод спутниковых геодезических измерений (определений)	$M_t = \sqrt{\frac{\Delta^2}{n}}$
н63О	—	—	—	197426,19	317110,83	—	Метод спутниковых геодезических измерений (определений)	$M_t = \sqrt{\frac{\Delta^2}{n}}$
н64О	—	—	—	197422,15	317105,19	—	Метод спутниковых геодезических измерений (определений)	$M_t = \sqrt{\frac{\Delta^2}{n}}$
н65О	—	—	—	197431,63	317098,60	—	Метод спутниковых геодезических измерений (определений)	$M_t = \sqrt{\frac{\Delta^2}{n}}$
н66О	—	—	—	197432,49	317099,83	—	Метод спутниковых геодезических измерений	$M_t = \sqrt{\frac{\Delta^2}{n}}$

КАРТА-ПЛАН ТЕРРИТОРИИ

Сведения о зданиях, сооружениях, объектах незавершенного строительства, необходимые для исправления реестровых ошибок в сведениях об описании их местоположения

							(определений)	
61	197432,85	317094,90	—	—	—	—	Метод спутниковых геодезических измерений (определений)	$M_t = \sqrt{\frac{\Delta^2}{n}}$
62	197436,22	317099,74	—	—	—	—	Метод спутниковых геодезических измерений (определений)	$M_t = \sqrt{\frac{\Delta^2}{n}}$
63	197425,42	317107,25	—	—	—	—	Метод спутниковых геодезических измерений (определений)	$M_t = \sqrt{\frac{\Delta^2}{n}}$
64	197421,20	317101,17	—	—	—	—	Метод спутниковых геодезических измерений (определений)	$M_t = \sqrt{\frac{\Delta^2}{n}}$
65	197430,68	317094,58	—	—	—	—	Метод спутниковых геодезических измерений (определений)	$M_t = \sqrt{\frac{\Delta^2}{n}}$
66	197431,54	317095,81	—	—	—	—	Метод спутниковых геодезических измерений (определений)	$M_t = \sqrt{\frac{\Delta^2}{n}}$
н61О	—	—	—	197433,80	317098,92	—	Метод спутниковых геодезических измерений (определений)	$M_t = \sqrt{\frac{\Delta^2}{n}}$

2. Иные сведения об объекте недвижимости с кадастровым номером 05:44:000041:1285

1. —

КАРТА-ПЛАН ТЕРРИТОРИИ

Сведения о зданиях, сооружениях, объектах незавершенного строительства, необходимые для исправления реестровых ошибок в сведениях об описании их местоположения

3. Пояснения к сведениям об объекте недвижимости с кадастровым номером 05:44:000041:1285

1. —

1. Сведения о характерных точках контура **здание** **с кадастровым номером 05:44:000041:1288**

вид объекта недвижимости (здание, сооружение, объект незавершенного строительства)

Система координат МСК-05 **Зона № 1**

Обозначение характерных точек контура	Содержатся в Едином государственном реестре недвижимости			Определены в ходе выполнения комплексных кадастровых работ			Метод определения координат	Формулы, примененные для расчета средней квадратической погрешности определения координат характерных точек границ (M_t), с подставленными в такие формулы значениями и итоговые (вычисленные) значения M_t, м
	Координаты, м		Радиус, м	Координаты, м		Радиус, м		
	X	Y	R	X	Y	R		
1	2	3	4	5	6	7	8	9
н67О	—	—	—	197536,46	317323,29	—	Метод спутниковых геодезических измерений (определений)	$M_t = \sqrt{\frac{\Delta^2}{n}}$
н68О	—	—	—	197545,27	317333,62	—	Метод спутниковых геодезических измерений (определений)	$M_t = \sqrt{\frac{\Delta^2}{n}}$
н69О	—	—	—	197534,54	317342,76	—	Метод спутниковых геодезических измерений (определений)	$M_t = \sqrt{\frac{\Delta^2}{n}}$
н70О	—	—	—	197525,73	317332,43	—	Метод спутниковых геодезических измерений (определений)	$M_t = \sqrt{\frac{\Delta^2}{n}}$
67	197537,67	317321,29	—	—	—	—	Метод спутниковых геодезических	$M_t = \sqrt{\frac{\Delta^2}{n}}$

КАРТА-ПЛАН ТЕРРИТОРИИ

Сведения о зданиях, сооружениях, объектах незавершенного строительства, необходимые для исправления реестровых ошибок в сведениях об описании их местоположения

							измерений (определений)	
68	197547,01	317332,34	—	—	—	—	Метод спутниковых геодезических измерений (определений)	$M_t = \sqrt{\frac{\Delta^2}{n}}$
69	197536,56	317341,18	—	—	—	—	Метод спутниковых геодезических измерений (определений)	$M_t = \sqrt{\frac{\Delta^2}{n}}$
70	197527,22	317330,13	—	—	—	—	Метод спутниковых геодезических измерений (определений)	$M_t = \sqrt{\frac{\Delta^2}{n}}$
н67О	—	—	—	197536,46	317323,29	—	Метод спутниковых геодезических измерений (определений)	$M_t = \sqrt{\frac{\Delta^2}{n}}$

2. Иные сведения об объекте недвижимости с кадастровым номером 05:44:000041:1288

1. —

3. Пояснения к сведениям об объекте недвижимости с кадастровым номером 05:44:000041:1288

1. —

1. Сведения о характерных точках контура **здание** **с кадастровым номером 05:44:000041:1289**

вид объекта недвижимости (здание, сооружение, объект незавершенного строительства)

Система координат МСК-05 **Зона № 1**

КАРТА-ПЛАН ТЕРРИТОРИИ

Сведения о зданиях, сооружениях, объектах незавершенного строительства, необходимые для исправления реестровых ошибок в сведениях об описании их местоположения

Обозначение характерных точек контура	Содержатся в Едином государственном реестре недвижимости			Определены в ходе выполнения комплексных кадастровых работ			Метод определения координат	Формулы, примененные для расчета средней квадратической погрешности определения координат характерных точек границ (M_t), с подставленными в такие формулы значениями и итоговые (вычисленные) значения M_t, м
	Координаты, м		Радиус, м	Координаты, м		Радиус, м		
	X	Y	R	X	Y	R		
1	2	3	4	5	6	7	8	9
н71О	—	—	—	197280,07	317380,95	—	Метод спутниковых геодезических измерений (определений)	$M_t = \sqrt{\frac{\Delta^2}{n}}$
н72О	—	—	—	197282,51	317394,71	—	Метод спутниковых геодезических измерений (определений)	$M_t = \sqrt{\frac{\Delta^2}{n}}$
н73О	—	—	—	197269,03	317396,75	—	Метод спутниковых геодезических измерений (определений)	$M_t = \sqrt{\frac{\Delta^2}{n}}$
н74О	—	—	—	197266,64	317383,20	—	Метод спутниковых геодезических измерений (определений)	$M_t = \sqrt{\frac{\Delta^2}{n}}$
71	197280,39	317381,01	—	—	—	—	Метод спутниковых геодезических измерений (определений)	$M_t = \sqrt{\frac{\Delta^2}{n}}$
72	197282,83	317394,77	—	—	—	—	Метод спутниковых геодезических измерений (определений)	$M_t = \sqrt{\frac{\Delta^2}{n}}$
73	197269,35	317396,81	—	—	—	—	Метод спутниковых геодезических измерений	$M_t = \sqrt{\frac{\Delta^2}{n}}$

КАРТА-ПЛАН ТЕРРИТОРИИ

Сведения о зданиях, сооружениях, объектах незавершенного строительства, необходимые для исправления реестровых ошибок в сведениях об описании их местоположения

							(определений)	
74	197266,96	317383,26	—	—	—	—	Метод спутниковых геодезических измерений (определений)	$M_t = \sqrt{\frac{\Delta^2}{n}}$
н71О	—	—	—	197280,07	317380,95	—	Метод спутниковых геодезических измерений (определений)	$M_t = \sqrt{\frac{\Delta^2}{n}}$

2. Иные сведения об объекте недвижимости с кадастровым номером 05:44:000041:1289

1. —

3. Пояснения к сведениям об объекте недвижимости с кадастровым номером 05:44:000041:1289

1. —

1. Сведения о характерных точках контура здание **с кадастровым номером 05:44:000041:1307**

вид объекта недвижимости (здание, сооружение, объект незавершенного строительства)

Система координат МСК-05 **Зона № 1**

Обозначение характерных точек контура	Содержатся в Едином государственном реестре недвижимости			Определены в ходе выполнения комплексных кадастровых работ			Метод определения координат	Формулы, примененные для расчета средней квадратической погрешности определения координат характерных точек границ (M_t), с подставленными в такие формулы значениями и итоговые (вычисленные) значения M_t, м
	Координаты, м		Радиус, м	Координаты, м		Радиус, м		
	X	Y	R	X	Y	R		
1	2	3	4	5	6	7	8	9
н75О	—	—	—	197377,07	317344,23	—	Метод спутниковых геодезических измерений (определений)	$M_t = \sqrt{\frac{\Delta^2}{n}}$

КАРТА-ПЛАН ТЕРРИТОРИИ

Сведения о зданиях, сооружениях, объектах незавершенного строительства, необходимые для исправления реестровых ошибок в сведениях об описании их местоположения

н76О	—	—	—	197379,93	317353,62	—	Метод спутниковых геодезических измерений (определений)	$M_t = \sqrt{\frac{\Delta^2}{n}}$
н77О	—	—	—	197370,87	317356,57	—	Метод спутниковых геодезических измерений (определений)	$M_t = \sqrt{\frac{\Delta^2}{n}}$
н78О	—	—	—	197367,64	317346,84	—	Метод спутниковых геодезических измерений (определений)	$M_t = \sqrt{\frac{\Delta^2}{n}}$
75	197380,19	317352,80	—	—	—	—	Метод спутниковых геодезических измерений (определений)	$M_t = \sqrt{\frac{\Delta^2}{n}}$
76	197372,15	317356,65	—	—	—	—	Метод спутниковых геодезических измерений (определений)	$M_t = \sqrt{\frac{\Delta^2}{n}}$
77	197367,59	317347,11	—	—	—	—	Метод спутниковых геодезических измерений (определений)	$M_t = \sqrt{\frac{\Delta^2}{n}}$
78	197375,63	317343,26	—	—	—	—	Метод спутниковых геодезических измерений (определений)	$M_t = \sqrt{\frac{\Delta^2}{n}}$
н75О	—	—	—	197377,07	317344,23	—	Метод спутниковых геодезических измерений (определений)	$M_t = \sqrt{\frac{\Delta^2}{n}}$

КАРТА-ПЛАН ТЕРРИТОРИИ

Сведения о зданиях, сооружениях, объектах незавершенного строительства, необходимые для исправления реестровых ошибок в сведениях об описании их местоположения

2. Иные сведения об объекте недвижимости с кадастровым номером 05:44:000041:1307

1. —

3. Пояснения к сведениям об объекте недвижимости с кадастровым номером 05:44:000041:1307

1. —

1. Сведения о характерных точках контура здание **с кадастровым номером 05:44:000041:1312**

вид объекта недвижимости (здание, сооружение, объект незавершенного строительства)

Система координат МСК-05 **Зона № 1**

Обозначение характерных точек контура	Содержатся в Едином государственном реестре недвижимости			Определены в ходе выполнения комплексных кадастровых работ			Метод определения координат	Формулы, примененные для расчета средней квадратической погрешности определения координат характерных точек границ (M_t), с подставленными в такие формулы значениями и итоговые (вычисленные) значения M_t, м
	Координаты, м		Радиус, м	Координаты, м		Радиус, м		
	X	Y	R	X	Y	R		
1	2	3	4	5	6	7	8	9
н79О	—	—	—	197279,02	317350,07	—	Метод спутниковых геодезических измерений (определений)	$M_t = \sqrt{\frac{\Delta^2}{n}}$
н80О	—	—	—	197276,90	317363,92	—	Метод спутниковых геодезических измерений (определений)	$M_t = \sqrt{\frac{\Delta^2}{n}}$
н81О	—	—	—	197268,01	317362,56	—	Метод спутниковых геодезических измерений (определений)	$M_t = \sqrt{\frac{\Delta^2}{n}}$
н82О	—	—	—	197270,80	317348,74	—	Метод спутниковых геодезических измерений	$M_t = \sqrt{\frac{\Delta^2}{n}}$

КАРТА-ПЛАН ТЕРРИТОРИИ

Сведения о зданиях, сооружениях, объектах незавершенного строительства, необходимые для исправления реестровых ошибок в сведениях об описании их местоположения

							(определений)	
89	197280,88	317353,92	—	—	—	—	Метод спутниковых геодезических измерений (определений)	$M_t = \sqrt{\frac{\Delta^2}{n}}$
90	197279,97	317362,88	—	—	—	—	Метод спутниковых геодезических измерений (определений)	$M_t = \sqrt{\frac{\Delta^2}{n}}$
91	197266,04	317361,46	—	—	—	—	Метод спутниковых геодезических измерений (определений)	$M_t = \sqrt{\frac{\Delta^2}{n}}$
92	197266,95	317352,51	—	—	—	—	Метод спутниковых геодезических измерений (определений)	$M_t = \sqrt{\frac{\Delta^2}{n}}$
н79О	—	—	—	197279,02	317350,07	—	Метод спутниковых геодезических измерений (определений)	$M_t = \sqrt{\frac{\Delta^2}{n}}$

2. Иные сведения об объекте недвижимости с кадастровым номером 05:44:000041:1312

1. —

3. Пояснения к сведениям об объекте недвижимости с кадастровым номером 05:44:000041:1312

1. —

1. Сведения о характерных точках контура **здание** **с кадастровым номером 05:44:000041:1313**

вид объекта недвижимости (здание, сооружение, объект незавершенного строительства)

Система координат МСК-05 **Зона № 1**

КАРТА-ПЛАН ТЕРРИТОРИИ

Сведения о зданиях, сооружениях, объектах незавершенного строительства, необходимые для исправления реестровых ошибок в сведениях об описании их местоположения

Обозначение характерных точек контура	Содержатся в Едином государственном реестре недвижимости			Определены в ходе выполнения комплексных кадастровых работ			Метод определения координат	Формулы, примененные для расчета средней квадратической погрешности определения координат характерных точек границ (M_t), с подставленными в такие формулы значениями и итоговые (вычисленные) значения M_t, м
	Координаты, м		Радиус, м	Координаты, м		Радиус, м		
	X	Y	R	X	Y	R		
1	2	3	4	5	6	7	8	9
н83О	—	—	—	197926,65	317630,39	—	Метод спутниковых геодезических измерений (определений)	$M_t = \sqrt{\frac{\Delta^2}{n}}$
н84О	—	—	—	197931,50	317636,52	—	Метод спутниковых геодезических измерений (определений)	$M_t = \sqrt{\frac{\Delta^2}{n}}$
н85О	—	—	—	197921,41	317644,46	—	Метод спутниковых геодезических измерений (определений)	$M_t = \sqrt{\frac{\Delta^2}{n}}$
н86О	—	—	—	197915,72	317636,36	—	Метод спутниковых геодезических измерений (определений)	$M_t = \sqrt{\frac{\Delta^2}{n}}$
н87О	—	—	—	197919,16	317633,41	—	Метод спутниковых геодезических измерений (определений)	$M_t = \sqrt{\frac{\Delta^2}{n}}$
н88О	—	—	—	197920,70	317635,50	—	Метод спутниковых геодезических измерений (определений)	$M_t = \sqrt{\frac{\Delta^2}{n}}$
83	197929,77	317630,49	—	—	—	—	Метод спутниковых геодезических измерений	$M_t = \sqrt{\frac{\Delta^2}{n}}$

КАРТА-ПЛАН ТЕРРИТОРИИ

Сведения о зданиях, сооружениях, объектах незавершенного строительства, необходимые для исправления реестровых ошибок в сведениях об описании их местоположения

							(определений)	
84	197934,41	317636,01	—	—	—	—	Метод спутниковых геодезических измерений (определений)	$M_t = \sqrt{\frac{\Delta^2}{n}}$
85	197923,39	317644,31	—	—	—	—	Метод спутниковых геодезических измерений (определений)	$M_t = \sqrt{\frac{\Delta^2}{n}}$
86	197917,87	317636,50	—	—	—	—	Метод спутниковых геодезических измерений (определений)	$M_t = \sqrt{\frac{\Delta^2}{n}}$
87	197921,31	317633,55	—	—	—	—	Метод спутниковых геодезических измерений (определений)	$M_t = \sqrt{\frac{\Delta^2}{n}}$
88	197923,22	317636,12	—	—	—	—	Метод спутниковых геодезических измерений (определений)	$M_t = \sqrt{\frac{\Delta^2}{n}}$
н83О	—	—	—	197926,65	317630,39	—	Метод спутниковых геодезических измерений (определений)	$M_t = \sqrt{\frac{\Delta^2}{n}}$

2. Иные сведения об объекте недвижимости с кадастровым номером 05:44:000041:1313

1. —

3. Пояснения к сведениям об объекте недвижимости с кадастровым номером 05:44:000041:1313

1. —

КАРТА-ПЛАН ТЕРРИТОРИИ

Сведения о зданиях, сооружениях, объектах незавершенного строительства, необходимые для исправления реестровых ошибок в сведениях об описании их местоположения

1. Сведения о характерных точках контура здание **с кадастровым номером 05:44:000041:1315**

вид объекта недвижимости (здание, сооружение, объект незавершенного строительства)

Система координат МСК-05 **Зона № 1**

Обозначение характерных точек контура	Содержатся в Едином государственном реестре недвижимости			Определены в ходе выполнения комплексных кадастровых работ			Метод определения координат	Формулы, примененные для расчета средней квадратической погрешности определения координат характерных точек границ (M_t), с подставленными в такие формулы значениями и итоговые (вычисленные) значения M_t, м
	Координаты, м		Радиус, м	Координаты, м		Радиус, м		
	X	Y	R	X	Y	R		
1	2	3	4	5	6	7	8	9
н89О	—	—	—	197306,24	316933,70	—	Метод спутниковых геодезических измерений (определений)	$M_t = \sqrt{\frac{\Delta^2}{n}}$
н90О	—	—	—	197312,02	316939,72	—	Метод спутниковых геодезических измерений (определений)	$M_t = \sqrt{\frac{\Delta^2}{n}}$
н91О	—	—	—	197307,74	316943,84	—	Метод спутниковых геодезических измерений (определений)	$M_t = \sqrt{\frac{\Delta^2}{n}}$
н92О	—	—	—	197301,96	316937,81	—	Метод спутниковых геодезических измерений (определений)	$M_t = \sqrt{\frac{\Delta^2}{n}}$
79	197313,10	316939,07	—	—	—	—	Метод спутниковых геодезических измерений (определений)	$M_t = \sqrt{\frac{\Delta^2}{n}}$
80	197308,82	316943,19	—	—	—	—	Метод спутниковых геодезических измерений	$M_t = \sqrt{\frac{\Delta^2}{n}}$

КАРТА-ПЛАН ТЕРРИТОРИИ

Сведения о зданиях, сооружениях, объектах незавершенного строительства, необходимые для исправления реестровых ошибок в сведениях об описании их местоположения

							(определений)	
81	197303,04	316937,16	—	—	—	—	Метод спутниковых геодезических измерений (определений)	$M_t = \sqrt{\frac{\Delta^2}{n}}$
82	197307,32	316933,05	—	—	—	—	Метод спутниковых геодезических измерений (определений)	$M_t = \sqrt{\frac{\Delta^2}{n}}$
н89О	—	—	—	197306,24	316933,70	—	Метод спутниковых геодезических измерений (определений)	$M_t = \sqrt{\frac{\Delta^2}{n}}$

2. Иные сведения об объекте недвижимости с кадастровым номером 05:44:000041:1315

1. —

3. Пояснения к сведениям об объекте недвижимости с кадастровым номером 05:44:000041:1315

1. —

1. Сведения о характерных точках контура здание **с кадастровым номером 05:44:000041:1343**

вид объекта недвижимости (здание, сооружение, объект незавершенного строительства)

Система координат МСК-05 **Зона № 1**

Обозначение характерных точек контура	Содержатся в Едином государственном реестре недвижимости			Определены в ходе выполнения комплексных кадастровых работ			Метод определения координат	Формулы, примененные для расчета средней квадратической погрешности определения координат характерных точек границ (M_t), с подставленными в такие формулы значениями и итоговые (вычисленные) значения M_t, м
	Координаты, м		Радиус, м	Координаты, м		Радиус, м		
	X	Y	R	X	Y	R		
1	2	3	4	5	6	7	8	9

КАРТА-ПЛАН ТЕРРИТОРИИ

Сведения о зданиях, сооружениях, объектах незавершенного строительства, необходимые для исправления реестровых ошибок в сведениях об описании их местоположения

н93О	—	—	—	197486,15	317304,91	—	Метод спутниковых геодезических измерений (определений)	$M_t = \sqrt{\frac{\Delta^2}{n}}$
н94О	—	—	—	197494,65	317317,24	—	Метод спутниковых геодезических измерений (определений)	$M_t = \sqrt{\frac{\Delta^2}{n}}$
н95О	—	—	—	197484,81	317324,11	—	Метод спутниковых геодезических измерений (определений)	$M_t = \sqrt{\frac{\Delta^2}{n}}$
н96О	—	—	—	197476,28	317311,72	—	Метод спутниковых геодезических измерений (определений)	$M_t = \sqrt{\frac{\Delta^2}{n}}$
93	197487,46	317303,84	—	—	—	—	Метод спутниковых геодезических измерений (определений)	$M_t = \sqrt{\frac{\Delta^2}{n}}$
94	197496,15	317316,04	—	—	—	—	Метод спутниковых геодезических измерений (определений)	$M_t = \sqrt{\frac{\Delta^2}{n}}$
95	197486,41	317323,06	—	—	—	—	Метод спутниковых геодезических измерений (определений)	$M_t = \sqrt{\frac{\Delta^2}{n}}$
96	197477,70	317310,80	—	—	—	—	Метод спутниковых геодезических измерений (определений)	$M_t = \sqrt{\frac{\Delta^2}{n}}$
н93О	—	—	—	197486,15	317304,91	—	Метод спутниковых геодезических	$M_t = \sqrt{\frac{\Delta^2}{n}}$

КАРТА-ПЛАН ТЕРРИТОРИИ

Сведения о зданиях, сооружениях, объектах незавершенного строительства, необходимые для исправления реестровых ошибок в сведениях об описании их местоположения

							измерений (определений)	

2. Иные сведения об объекте недвижимости с кадастровым номером 05:44:000041:1343

1. —

3. Пояснения к сведениям об объекте недвижимости с кадастровым номером 05:44:000041:1343

1. —

1. Сведения о характерных точках контура здание **с кадастровым номером 05:44:000041:1354**

вид объекта недвижимости (здание, сооружение, объект незавершенного строительства)

Система координат МСК-05 **Зона № 1**

Обозначение характерных точек контура	Содержатся в Едином государственном реестре недвижимости			Определены в ходе выполнения комплексных кадастровых работ			Метод определения координат	Формулы, примененные для расчета средней квадратической погрешности определения координат характерных точек границ (M_t), с подставленными в такие формулы значениями и итоговые (вычисленные) значения M_t, м
	Координаты, м		Радиус, м	Координаты, м		Радиус, м		
	X	Y	R	X	Y	R		
1	2	3	4	5	6	7	8	9
н97О	—	—	—	197920,51	317569,46	—	Метод спутниковых геодезических измерений (определений)	$M_t = \sqrt{\frac{\Delta^2}{n}}$
н98О	—	—	—	197928,51	317579,64	—	Метод спутниковых геодезических измерений (определений)	$M_t = \sqrt{\frac{\Delta^2}{n}}$
н99О	—	—	—	197920,97	317585,57	—	Метод спутниковых геодезических измерений (определений)	$M_t = \sqrt{\frac{\Delta^2}{n}}$

КАРТА-ПЛАН ТЕРРИТОРИИ

Сведения о зданиях, сооружениях, объектах незавершенного строительства, необходимые для исправления реестровых ошибок в сведениях об описании их местоположения

н100О	—	—	—	197912,96	317575,38	—	Метод спутниковых геодезических измерений (определений)	$M_t = \sqrt{\frac{\Delta^2}{n}}$
97	197921,47	317568,87	—	—	—	—	Метод спутниковых геодезических измерений (определений)	$M_t = \sqrt{\frac{\Delta^2}{n}}$
98	197929,47	317579,05	—	—	—	—	Метод спутниковых геодезических измерений (определений)	$M_t = \sqrt{\frac{\Delta^2}{n}}$
99	197921,93	317584,98	—	—	—	—	Метод спутниковых геодезических измерений (определений)	$M_t = \sqrt{\frac{\Delta^2}{n}}$
100	197913,92	317574,79	—	—	—	—	Метод спутниковых геодезических измерений (определений)	$M_t = \sqrt{\frac{\Delta^2}{n}}$
н97О	—	—	—	197920,51	317569,46	—	Метод спутниковых геодезических измерений (определений)	$M_t = \sqrt{\frac{\Delta^2}{n}}$

2. Иные сведения об объекте недвижимости с кадастровым номером 05:44:000041:1354

1. —

3. Пояснения к сведениям об объекте недвижимости с кадастровым номером 05:44:000041:1354

1. —

КАРТА-ПЛАН ТЕРРИТОРИИ

Сведения о зданиях, сооружениях, объектах незавершенного строительства, необходимые для исправления реестровых ошибок в сведениях об описании их местоположения

1. Сведения о характерных точках контура здание **с кадастровым номером 05:44:000041:1363**

вид объекта недвижимости (здание, сооружение, объект незавершенного строительства)

Система координат МСК-05 **Зона № 1**

Обозначение характерных точек контура	Содержатся в Едином государственном реестре недвижимости			Определены в ходе выполнения комплексных кадастровых работ			Метод определения координат	Формулы, примененные для расчета средней квадратической погрешности определения координат характерных точек границ (M_t), с подставленными в такие формулы значениями и итоговые (вычисленные) значения M_t, м
	Координаты, м		Радиус, м	Координаты, м		Радиус, м		
	X	Y	R	X	Y	R		
1	2	3	4	5	6	7	8	9
н101О	—	—	—	197516,63	317818,95	—	Метод спутниковых геодезических измерений (определений)	$M_t = \sqrt{\frac{\Delta^2}{n}}$
н102О	—	—	—	197515,66	317821,54	—	Метод спутниковых геодезических измерений (определений)	$M_t = \sqrt{\frac{\Delta^2}{n}}$
н103О	—	—	—	197518,34	317822,62	—	Метод спутниковых геодезических измерений (определений)	$M_t = \sqrt{\frac{\Delta^2}{n}}$
н104О	—	—	—	197517,14	317825,47	—	Метод спутниковых геодезических измерений (определений)	$M_t = \sqrt{\frac{\Delta^2}{n}}$
н105О	—	—	—	197495,47	317816,66	—	Метод спутниковых геодезических измерений (определений)	$M_t = \sqrt{\frac{\Delta^2}{n}}$
н106О	—	—	—	197496,77	317813,16	—	Метод спутниковых геодезических измерений	$M_t = \sqrt{\frac{\Delta^2}{n}}$

КАРТА-ПЛАН ТЕРРИТОРИИ

Сведения о зданиях, сооружениях, объектах незавершенного строительства, необходимые для исправления реестровых ошибок в сведениях об описании их местоположения

							(определений)	
н107О	—	—	—	197503,13	317815,53	—	Метод спутниковых геодезических измерений (определений)	$M_t = \sqrt{\frac{\Delta^2}{n}}$
н108О	—	—	—	197503,73	317813,84	—	Метод спутниковых геодезических измерений (определений)	$M_t = \sqrt{\frac{\Delta^2}{n}}$
101	197516,12	317818,78	—	—	—	—	Метод спутниковых геодезических измерений (определений)	$M_t = \sqrt{\frac{\Delta^2}{n}}$
102	197515,15	317821,37	—	—	—	—	Метод спутниковых геодезических измерений (определений)	$M_t = \sqrt{\frac{\Delta^2}{n}}$
103	197517,83	317822,45	—	—	—	—	Метод спутниковых геодезических измерений (определений)	$M_t = \sqrt{\frac{\Delta^2}{n}}$
104	197516,63	317825,30	—	—	—	—	Метод спутниковых геодезических измерений (определений)	$M_t = \sqrt{\frac{\Delta^2}{n}}$
105	197494,96	317816,49	—	—	—	—	Метод спутниковых геодезических измерений (определений)	$M_t = \sqrt{\frac{\Delta^2}{n}}$
106	197496,26	317812,99	—	—	—	—	Метод спутниковых геодезических измерений (определений)	$M_t = \sqrt{\frac{\Delta^2}{n}}$

КАРТА-ПЛАН ТЕРРИТОРИИ

Сведения о зданиях, сооружениях, объектах незавершенного строительства, необходимые для исправления реестровых ошибок в сведениях об описании их местоположения

107	197502,62	317815,36	—	—	—	—	Метод спутниковых геодезических измерений (определений)	$M_t = \sqrt{\frac{\Delta^2}{n}}$
108	197503,22	317813,67	—	—	—	—	Метод спутниковых геодезических измерений (определений)	$M_t = \sqrt{\frac{\Delta^2}{n}}$
н101О	—	—	—	197516,63	317818,95	—	Метод спутниковых геодезических измерений (определений)	$M_t = \sqrt{\frac{\Delta^2}{n}}$

2. Иные сведения об объекте недвижимости с кадастровым номером 05:44:000041:1363

1. —

3. Пояснения к сведениям об объекте недвижимости с кадастровым номером 05:44:000041:1363

1. —

1. Сведения о характерных точках контура **здание** **с кадастровым номером 05:44:000041:1381**

вид объекта недвижимости (здание, сооружение, объект незавершенного строительства)

Система координат МСК-05 **Зона № 1**

Обозначение характерных точек контура	Содержатся в Едином государственном реестре недвижимости			Определены в ходе выполнения комплексных кадастровых работ			Метод определения координат	Формулы, примененные для расчета средней квадратической погрешности определения координат характерных точек границ (M_t), с подставленными в такие формулы значениями и итоговые (вычисленные) значения M_t, м
	Координаты, м		Радиус, м	Координаты, м		Радиус, м		
	X	Y	R	X	Y	R		
1	2	3	4	5	6	7	8	9
н109О	—	—	—	197908,83	317672,30	—	Метод спутниковых геодезических измерений	$M_t = \sqrt{\frac{\Delta^2}{n}}$

КАРТА-ПЛАН ТЕРРИТОРИИ

Сведения о зданиях, сооружениях, объектах незавершенного строительства, необходимые для исправления реестровых ошибок в сведениях об описании их местоположения

							(определений)	
н110О	—	—	—	197915,31	317679,99	—	Метод спутниковых геодезических измерений (определений)	$M_t = \sqrt{\frac{\Delta^2}{n}}$
н111О	—	—	—	197905,97	317687,89	—	Метод спутниковых геодезических измерений (определений)	$M_t = \sqrt{\frac{\Delta^2}{n}}$
н112О	—	—	—	197899,34	317680,11	—	Метод спутниковых геодезических измерений (определений)	$M_t = \sqrt{\frac{\Delta^2}{n}}$
н113О	—	—	—	197899,47	317678,70	—	Метод спутниковых геодезических измерений (определений)	$M_t = \sqrt{\frac{\Delta^2}{n}}$
н114О	—	—	—	197901,70	317676,79	—	Метод спутниковых геодезических измерений (определений)	$M_t = \sqrt{\frac{\Delta^2}{n}}$
н115О	—	—	—	197903,01	317677,23	—	Метод спутниковых геодезических измерений (определений)	$M_t = \sqrt{\frac{\Delta^2}{n}}$
н116О	—	—	—	197903,98	317678,37	—	Метод спутниковых геодезических измерений (определений)	$M_t = \sqrt{\frac{\Delta^2}{n}}$
н117О	—	—	—	197906,27	317676,43	—	Метод спутниковых геодезических измерений (определений)	$M_t = \sqrt{\frac{\Delta^2}{n}}$

КАРТА-ПЛАН ТЕРРИТОРИИ

Сведения о зданиях, сооружениях, объектах незавершенного строительства, необходимые для исправления реестровых ошибок в сведениях об описании их местоположения

н118О	—	—	—	197905,30	317675,29	—	Метод спутниковых геодезических измерений (определений)	$M_t = \sqrt{\frac{\Delta^2}{n}}$
н119О	—	—	—	197905,06	317673,90	—	Метод спутниковых геодезических измерений (определений)	$M_t = \sqrt{\frac{\Delta^2}{n}}$
н120О	—	—	—	197907,35	317671,97	—	Метод спутниковых геодезических измерений (определений)	$M_t = \sqrt{\frac{\Delta^2}{n}}$
129	197908,82	317672,37	—	—	—	—	Метод спутниковых геодезических измерений (определений)	$M_t = \sqrt{\frac{\Delta^2}{n}}$
130	197915,30	317680,06	—	—	—	—	Метод спутниковых геодезических измерений (определений)	$M_t = \sqrt{\frac{\Delta^2}{n}}$
131	197905,96	317687,96	—	—	—	—	Метод спутниковых геодезических измерений (определений)	$M_t = \sqrt{\frac{\Delta^2}{n}}$
132	197899,33	317680,18	—	—	—	—	Метод спутниковых геодезических измерений (определений)	$M_t = \sqrt{\frac{\Delta^2}{n}}$
133	197899,46	317678,77	—	—	—	—	Метод спутниковых геодезических измерений (определений)	$M_t = \sqrt{\frac{\Delta^2}{n}}$
134	197901,69	317676,86	—	—	—	—	Метод спутниковых геодезических	$M_t = \sqrt{\frac{\Delta^2}{n}}$

КАРТА-ПЛАН ТЕРРИТОРИИ

Сведения о зданиях, сооружениях, объектах незавершенного строительства, необходимые для исправления реестровых ошибок в сведениях об описании их местоположения

							измерений (определений)	
135	197903,00	317677,30	—	—	—	—	Метод спутниковых геодезических измерений (определений)	$M_t = \sqrt{\frac{\Delta^2}{n}}$
136	197903,97	317678,44	—	—	—	—	Метод спутниковых геодезических измерений (определений)	$M_t = \sqrt{\frac{\Delta^2}{n}}$
137	197906,26	317676,50	—	—	—	—	Метод спутниковых геодезических измерений (определений)	$M_t = \sqrt{\frac{\Delta^2}{n}}$
138	197905,29	317675,36	—	—	—	—	Метод спутниковых геодезических измерений (определений)	$M_t = \sqrt{\frac{\Delta^2}{n}}$
139	197905,05	317673,97	—	—	—	—	Метод спутниковых геодезических измерений (определений)	$M_t = \sqrt{\frac{\Delta^2}{n}}$
140	197907,34	317672,04	—	—	—	—	Метод спутниковых геодезических измерений (определений)	$M_t = \sqrt{\frac{\Delta^2}{n}}$
н109О	—	—	—	197908,83	317672,30	—	Метод спутниковых геодезических измерений (определений)	$M_t = \sqrt{\frac{\Delta^2}{n}}$

2. Иные сведения об объекте недвижимости с кадастровым номером 05:44:000041:1381

1. —

КАРТА-ПЛАН ТЕРРИТОРИИ

Сведения о зданиях, сооружениях, объектах незавершенного строительства, необходимые для исправления реестровых ошибок в сведениях об описании их местоположения

3. Пояснения к сведениям об объекте недвижимости с кадастровым номером 05:44:000041:1381

1. —

1. Сведения о характерных точках контура здание **с кадастровым номером 05:44:000041:1382**

вид объекта недвижимости (здание, сооружение, объект незавершенного строительства)

Система координат МСК-05 **Зона № 1**

Обозначение характерных точек контура	Содержатся в Едином государственном реестре недвижимости			Определены в ходе выполнения комплексных кадастровых работ			Метод определения координат	Формулы, примененные для расчета средней квадратической погрешности определения координат характерных точек границ (M_t), с подставленными в такие формулы значениями и итоговые (вычисленные) значения M_t, м
	Координаты, м		Радиус, м	Координаты, м		Радиус, м		
	X	Y	R	X	Y	R		
1	2	3	4	5	6	7	8	9
н121О	—	—	—	197439,36	317688,26	—	Метод спутниковых геодезических измерений (определений)	$M_t = \sqrt{\frac{\Delta^2}{n}}$
н122О	—	—	—	197432,30	317696,70	—	Метод спутниковых геодезических измерений (определений)	$M_t = \sqrt{\frac{\Delta^2}{n}}$
н123О	—	—	—	197424,91	317690,18	—	Метод спутниковых геодезических измерений (определений)	$M_t = \sqrt{\frac{\Delta^2}{n}}$
н124О	—	—	—	197431,94	317682,22	—	Метод спутниковых геодезических измерений (определений)	$M_t = \sqrt{\frac{\Delta^2}{n}}$
109	197439,36	317688,26	—	—	—	—	Метод спутниковых геодезических	$M_t = \sqrt{\frac{\Delta^2}{n}}$

КАРТА-ПЛАН ТЕРРИТОРИИ

Сведения о зданиях, сооружениях, объектах незавершенного строительства, необходимые для исправления реестровых ошибок в сведениях об описании их местоположения

							измерений (определений)	
110	197432,30	317696,70	—	—	—	—	Метод спутниковых геодезических измерений (определений)	$M_t = \sqrt{\frac{\Delta^2}{n}}$
111	197424,91	317690,18	—	—	—	—	Метод спутниковых геодезических измерений (определений)	$M_t = \sqrt{\frac{\Delta^2}{n}}$
112	197431,94	317682,22	—	—	—	—	Метод спутниковых геодезических измерений (определений)	$M_t = \sqrt{\frac{\Delta^2}{n}}$
н121О	—	—	—	197439,36	317688,26	—	Метод спутниковых геодезических измерений (определений)	$M_t = \sqrt{\frac{\Delta^2}{n}}$

2. Иные сведения об объекте недвижимости с кадастровым номером 05:44:000041:1382

1. —

3. Пояснения к сведениям об объекте недвижимости с кадастровым номером 05:44:000041:1382

1. —

1. Сведения о характерных точках контура **здание** **с кадастровым номером 05:44:000041:1406**

вид объекта недвижимости (здание, сооружение, объект незавершенного строительства)

Система координат МСК-05 **Зона № 1**

КАРТА-ПЛАН ТЕРРИТОРИИ

Сведения о зданиях, сооружениях, объектах незавершенного строительства, необходимые для исправления реестровых ошибок в сведениях об описании их местоположения

Обозначение характерных точек контура	Содержатся в Едином государственном реестре недвижимости			Определены в ходе выполнения комплексных кадастровых работ			Метод определения координат	Формулы, примененные для расчета средней квадратической погрешности определения координат характерных точек границ (M_t), с подставленными в такие формулы значениями и итоговые (вычисленные) значения M_t, м
	Координаты, м		Радиус, м	Координаты, м		Радиус, м		
	X	Y	R	X	Y	R		
1	2	3	4	5	6	7	8	9
н125О	—	—	—	197484,85	317675,84	—	Метод спутниковых геодезических измерений (определений)	$M_t = \sqrt{\frac{\Delta^2}{n}}$
н126О	—	—	—	197479,68	317681,59	—	Метод спутниковых геодезических измерений (определений)	$M_t = \sqrt{\frac{\Delta^2}{n}}$
н127О	—	—	—	197472,70	317675,51	—	Метод спутниковых геодезических измерений (определений)	$M_t = \sqrt{\frac{\Delta^2}{n}}$
н128О	—	—	—	197477,87	317669,77	—	Метод спутниковых геодезических измерений (определений)	$M_t = \sqrt{\frac{\Delta^2}{n}}$
117	197487,33	317675,46	—	—	—	—	Метод спутниковых геодезических измерений (определений)	$M_t = \sqrt{\frac{\Delta^2}{n}}$
118	197480,99	317682,20	—	—	—	—	Метод спутниковых геодезических измерений (определений)	$M_t = \sqrt{\frac{\Delta^2}{n}}$
119	197475,45	317676,81	—	—	—	—	Метод спутниковых геодезических измерений	$M_t = \sqrt{\frac{\Delta^2}{n}}$

КАРТА-ПЛАН ТЕРРИТОРИИ

Сведения о зданиях, сооружениях, объектах незавершенного строительства, необходимые для исправления реестровых ошибок в сведениях об описании их местоположения

							(определений)	
120	197481,79	317670,07	—	—	—	—	Метод спутниковых геодезических измерений (определений)	$M_t = \sqrt{\frac{\Delta^2}{n}}$
н125О	—	—	—	197484,85	317675,84	—	Метод спутниковых геодезических измерений (определений)	$M_t = \sqrt{\frac{\Delta^2}{n}}$

2. Иные сведения об объекте недвижимости с кадастровым номером 05:44:000041:1406

1. —

3. Пояснения к сведениям об объекте недвижимости с кадастровым номером 05:44:000041:1406

1. —

1. Сведения о характерных точках контура здание **с кадастровым номером 05:44:000041:1409**

вид объекта недвижимости (здание, сооружение, объект незавершенного строительства)

Система координат МСК-05 **Зона № 1**

Обозначение характерных точек контура	Содержатся в Едином государственном реестре недвижимости			Определены в ходе выполнения комплексных кадастровых работ			Метод определения координат	Формулы, примененные для расчета средней квадратической погрешности определения координат характерных точек границ (M_t), с подставленными в такие формулы значениями и итоговые (вычисленные) значения M_t, м
	Координаты, м		Радиус, м	Координаты, м		Радиус, м		
	X	Y	R	X	Y	R		
1	2	3	4	5	6	7	8	9
н129О	—	—	—	197625,71	317068,85	—	Метод спутниковых геодезических измерений (определений)	$M_t = \sqrt{\frac{\Delta^2}{n}}$

КАРТА-ПЛАН ТЕРРИТОРИИ

Сведения о зданиях, сооружениях, объектах незавершенного строительства, необходимые для исправления реестровых ошибок в сведениях об описании их местоположения

н130О	—	—	—	197628,52	317081,73	—	Метод спутниковых геодезических измерений (определений)	$M_t = \sqrt{\frac{\Delta^2}{n}}$
н131О	—	—	—	197620,02	317083,46	—	Метод спутниковых геодезических измерений (определений)	$M_t = \sqrt{\frac{\Delta^2}{n}}$
н132О	—	—	—	197617,55	317070,45	—	Метод спутниковых геодезических измерений (определений)	$M_t = \sqrt{\frac{\Delta^2}{n}}$
113	197625,71	317068,85	—	—	—	—	Метод спутниковых геодезических измерений (определений)	$M_t = \sqrt{\frac{\Delta^2}{n}}$
114	197628,52	317081,73	—	—	—	—	Метод спутниковых геодезических измерений (определений)	$M_t = \sqrt{\frac{\Delta^2}{n}}$
115	197620,02	317083,46	—	—	—	—	Метод спутниковых геодезических измерений (определений)	$M_t = \sqrt{\frac{\Delta^2}{n}}$
116	197617,55	317070,45	—	—	—	—	Метод спутниковых геодезических измерений (определений)	$M_t = \sqrt{\frac{\Delta^2}{n}}$
н129О	—	—	—	197625,71	317068,85	—	Метод спутниковых геодезических измерений (определений)	$M_t = \sqrt{\frac{\Delta^2}{n}}$

КАРТА-ПЛАН ТЕРРИТОРИИ

Сведения о зданиях, сооружениях, объектах незавершенного строительства, необходимые для исправления реестровых ошибок в сведениях об описании их местоположения

2. Иные сведения об объекте недвижимости с кадастровым номером 05:44:000041:1409

1. —

3. Пояснения к сведениям об объекте недвижимости с кадастровым номером 05:44:000041:1409

1. —

1. Сведения о характерных точках контура здание **с кадастровым номером 05:44:000041:1412**

вид объекта недвижимости (здание, сооружение, объект незавершенного строительства)

Система координат МСК-05 **Зона № 1**

Обозначение характерных точек контура	Содержатся в Едином государственном реестре недвижимости			Определены в ходе выполнения комплексных кадастровых работ			Метод определения координат	Формулы, примененные для расчета средней квадратической погрешности определения координат характерных точек границ (M_t), с подставленными в такие формулы значениями и итоговые (вычисленные) значения M_t, м
	Координаты, м		Радиус, м	Координаты, м		Радиус, м		
	X	Y	R	X	Y	R		
1	2	3	4	5	6	7	8	9
н133О	—	—	—	197206,04	316682,32	—	Метод спутниковых геодезических измерений (определений)	$M_t = \sqrt{\frac{\Delta^2}{n}}$
н134О	—	—	—	197214,81	316687,26	—	Метод спутниковых геодезических измерений (определений)	$M_t = \sqrt{\frac{\Delta^2}{n}}$
н135О	—	—	—	197210,59	316694,76	—	Метод спутниковых геодезических измерений (определений)	$M_t = \sqrt{\frac{\Delta^2}{n}}$
н136О	—	—	—	197201,82	316689,82	—	Метод спутниковых геодезических измерений	$M_t = \sqrt{\frac{\Delta^2}{n}}$

КАРТА-ПЛАН ТЕРРИТОРИИ

Сведения о зданиях, сооружениях, объектах незавершенного строительства, необходимые для исправления реестровых ошибок в сведениях об описании их местоположения

							(определений)	
121	197214,29	316685,75	—	—	—	—	Метод спутниковых геодезических измерений (определений)	$M_t = \sqrt{\frac{\Delta^2}{n}}$
124	197210,74	316693,59	—	—	—	—	Метод спутниковых геодезических измерений (определений)	$M_t = \sqrt{\frac{\Delta^2}{n}}$
123	197201,57	316689,43	—	—	—	—	Метод спутниковых геодезических измерений (определений)	$M_t = \sqrt{\frac{\Delta^2}{n}}$
122	197205,12	316681,59	—	—	—	—	Метод спутниковых геодезических измерений (определений)	$M_t = \sqrt{\frac{\Delta^2}{n}}$
н133О	—	—	—	197206,04	316682,32	—	Метод спутниковых геодезических измерений (определений)	$M_t = \sqrt{\frac{\Delta^2}{n}}$

2. Иные сведения об объекте недвижимости с кадастровым номером 05:44:000041:1412

1. —

3. Пояснения к сведениям об объекте недвижимости с кадастровым номером 05:44:000041:1412

1. —

1. Сведения о характерных точках контура **здание** **с кадастровым номером 05:44:000041:1414**

вид объекта недвижимости (здание, сооружение, объект незавершенного строительства)

Система координат МСК-05 **Зона № 1**

КАРТА-ПЛАН ТЕРРИТОРИИ

Сведения о зданиях, сооружениях, объектах незавершенного строительства, необходимые для исправления реестровых ошибок в сведениях об описании их местоположения

Обозначение характерных точек контура	Содержатся в Едином государственном реестре недвижимости			Определены в ходе выполнения комплексных кадастровых работ			Метод определения координат	Формулы, примененные для расчета средней квадратической погрешности определения координат характерных точек границ (M_t), с подставленными в такие формулы значениями и итоговые (вычисленные) значения M_t, м
	Координаты, м		Радиус, м	Координаты, м		Радиус, м		
	X	Y	R	X	Y	R		
1	2	3	4	5	6	7	8	9
н137О	—	—	—	197559,41	317027,08	—	Метод спутниковых геодезических измерений (определений)	$M_t = \sqrt{\frac{\Delta^2}{n}}$
н138О	—	—	—	197563,92	317034,88	—	Метод спутниковых геодезических измерений (определений)	$M_t = \sqrt{\frac{\Delta^2}{n}}$
н139О	—	—	—	197558,72	317037,89	—	Метод спутниковых геодезических измерений (определений)	$M_t = \sqrt{\frac{\Delta^2}{n}}$
н140О	—	—	—	197554,21	317030,08	—	Метод спутниковых геодезических измерений (определений)	$M_t = \sqrt{\frac{\Delta^2}{n}}$
125	197565,75	317034,63	—	—	—	—	Метод спутниковых геодезических измерений (определений)	$M_t = \sqrt{\frac{\Delta^2}{n}}$
128	197560,55	317037,64	—	—	—	—	Метод спутниковых геодезических измерений (определений)	$M_t = \sqrt{\frac{\Delta^2}{n}}$
127	197556,04	317029,83	—	—	—	—	Метод спутниковых геодезических измерений	$M_t = \sqrt{\frac{\Delta^2}{n}}$

КАРТА-ПЛАН ТЕРРИТОРИИ

Сведения о зданиях, сооружениях, объектах незавершенного строительства, необходимые для исправления реестровых ошибок в сведениях об описании их местоположения

							(определений)	
126	197561,24	317026,83	—	—	—	—	Метод спутниковых геодезических измерений (определений)	$M_t = \sqrt{\frac{\Delta^2}{n}}$
н137О	—	—	—	197559,41	317027,08	—	Метод спутниковых геодезических измерений (определений)	$M_t = \sqrt{\frac{\Delta^2}{n}}$

2. Иные сведения об объекте недвижимости с кадастровым номером 05:44:000041:1414

1. —

3. Пояснения к сведениям об объекте недвижимости с кадастровым номером 05:44:000041:1414

1. —

1. Сведения о характерных точках контура здание **с кадастровым номером 05:44:000041:1416**

вид объекта недвижимости (здание, сооружение, объект незавершенного строительства)

Система координат МСК-05 **Зона № 1**

Обозначение характерных точек контура	Содержатся в Едином государственном реестре недвижимости			Определены в ходе выполнения комплексных кадастровых работ			Метод определения координат	Формулы, примененные для расчета средней квадратической погрешности определения координат характерных точек границ (M_t), с подставленными в такие формулы значениями и итоговые (вычисленные) значения M_t, м
	Координаты, м		Радиус, м	Координаты, м		Радиус, м		
	X	Y	R	X	Y	R		
1	2	3	4	5	6	7	8	9
н141О	—	—	—	197562,69	317233,03	—	Метод спутниковых геодезических измерений (определений)	$M_t = \sqrt{\frac{\Delta^2}{n}}$

КАРТА-ПЛАН ТЕРРИТОРИИ

Сведения о зданиях, сооружениях, объектах незавершенного строительства, необходимые для исправления реестровых ошибок в сведениях об описании их местоположения

н142О	—	—	—	197565,98	317242,25	—	Метод спутниковых геодезических измерений (определений)	$M_t = \sqrt{\frac{\Delta^2}{n}}$
н143О	—	—	—	197556,84	317245,39	—	Метод спутниковых геодезических измерений (определений)	$M_t = \sqrt{\frac{\Delta^2}{n}}$
н144О	—	—	—	197553,73	317235,70	—	Метод спутниковых геодезических измерений (определений)	$M_t = \sqrt{\frac{\Delta^2}{n}}$
441	197563,44	317232,96	—	—	—	—	Метод спутниковых геодезических измерений (определений)	$M_t = \sqrt{\frac{\Delta^2}{n}}$
442	197566,17	317242,35	—	—	—	—	Метод спутниковых геодезических измерений (определений)	$M_t = \sqrt{\frac{\Delta^2}{n}}$
443	197556,98	317245,34	—	—	—	—	Метод спутниковых геодезических измерений (определений)	$M_t = \sqrt{\frac{\Delta^2}{n}}$
444	197554,03	317235,60	—	—	—	—	Метод спутниковых геодезических измерений (определений)	$M_t = \sqrt{\frac{\Delta^2}{n}}$
н141О	—	—	—	197562,69	317233,03	—	Метод спутниковых геодезических измерений (определений)	$M_t = \sqrt{\frac{\Delta^2}{n}}$

КАРТА-ПЛАН ТЕРРИТОРИИ

Сведения о зданиях, сооружениях, объектах незавершенного строительства, необходимые для исправления реестровых ошибок в сведениях об описании их местоположения

2. Иные сведения об объекте недвижимости с кадастровым номером 05:44:000041:1416

1. —

3. Пояснения к сведениям об объекте недвижимости с кадастровым номером 05:44:000041:1416

1. —

1. Сведения о характерных точках контура здание **с кадастровым номером 05:44:000041:1435**

вид объекта недвижимости (здание, сооружение, объект незавершенного строительства)

Система координат МСК-05 **Зона № 1**

Обозначение характерных точек контура	Содержатся в Едином государственном реестре недвижимости			Определены в ходе выполнения комплексных кадастровых работ			Метод определения координат	Формулы, примененные для расчета средней квадратической погрешности определения координат характерных точек границ (M_t), с подставленными в такие формулы значениями и итоговые (вычисленные) значения M_t, м
	Координаты, м		Радиус, м	Координаты, м		Радиус, м		
	X	Y	R	X	Y	R		
1	2	3	4	5	6	7	8	9
н145О	—	—	—	197599,19	317098,75	—	Метод спутниковых геодезических измерений (определений)	$M_t = \sqrt{\frac{\Delta^2}{n}}$
н146О	—	—	—	197602,48	317111,15	—	Метод спутниковых геодезических измерений (определений)	$M_t = \sqrt{\frac{\Delta^2}{n}}$
н147О	—	—	—	197590,56	317113,89	—	Метод спутниковых геодезических измерений (определений)	$M_t = \sqrt{\frac{\Delta^2}{n}}$
н148О	—	—	—	197587,67	317101,75	—	Метод спутниковых геодезических измерений	$M_t = \sqrt{\frac{\Delta^2}{n}}$

КАРТА-ПЛАН ТЕРРИТОРИИ

Сведения о зданиях, сооружениях, объектах незавершенного строительства, необходимые для исправления реестровых ошибок в сведениях об описании их местоположения

							(определений)	
141	197599,19	317098,75	—	—	—	—	Метод спутниковых геодезических измерений (определений)	$M_t = \sqrt{\frac{\Delta^2}{n}}$
142	197602,48	317111,15	—	—	—	—	Метод спутниковых геодезических измерений (определений)	$M_t = \sqrt{\frac{\Delta^2}{n}}$
143	197590,56	317113,89	—	—	—	—	Метод спутниковых геодезических измерений (определений)	$M_t = \sqrt{\frac{\Delta^2}{n}}$
144	197587,67	317101,75	—	—	—	—	Метод спутниковых геодезических измерений (определений)	$M_t = \sqrt{\frac{\Delta^2}{n}}$
н145О	—	—	—	197599,19	317098,75	—	Метод спутниковых геодезических измерений (определений)	$M_t = \sqrt{\frac{\Delta^2}{n}}$

2. Иные сведения об объекте недвижимости с кадастровым номером 05:44:000041:1435

1. —

3. Пояснения к сведениям об объекте недвижимости с кадастровым номером 05:44:000041:1435

1. —

1. Сведения о характерных точках контура **здание** **с кадастровым номером 05:44:000041:1446**

вид объекта недвижимости (здание, сооружение, объект незавершенного строительства)

Система координат МСК-05 **Зона № 1**

КАРТА-ПЛАН ТЕРРИТОРИИ

Сведения о зданиях, сооружениях, объектах незавершенного строительства, необходимые для исправления реестровых ошибок в сведениях об описании их местоположения

Обозначение характерных точек контура	Содержатся в Едином государственном реестре недвижимости			Определены в ходе выполнения комплексных кадастровых работ			Метод определения координат	Формулы, примененные для расчета средней квадратической погрешности определения координат характерных точек границ (M_t), с подставленными в такие формулы значениями и итоговые (вычисленные) значения M_t, м
	Координаты, м		Радиус, м	Координаты, м		Радиус, м		
	X	Y	R	X	Y	R		
1	2	3	4	5	6	7	8	9
н149О	—	—	—	197366,44	317353,97	—	Метод спутниковых геодезических измерений (определений)	$M_t = \sqrt{\frac{\Delta^2}{n}}$
н150О	—	—	—	197365,73	317354,19	—	Метод спутниковых геодезических измерений (определений)	$M_t = \sqrt{\frac{\Delta^2}{n}}$
н151О	—	—	—	197366,45	317356,55	—	Метод спутниковых геодезических измерений (определений)	$M_t = \sqrt{\frac{\Delta^2}{n}}$
н152О	—	—	—	197367,15	317356,34	—	Метод спутниковых геодезических измерений (определений)	$M_t = \sqrt{\frac{\Delta^2}{n}}$
н153О	—	—	—	197369,09	317362,74	—	Метод спутниковых геодезических измерений (определений)	$M_t = \sqrt{\frac{\Delta^2}{n}}$
н154О	—	—	—	197361,25	317365,12	—	Метод спутниковых геодезических измерений (определений)	$M_t = \sqrt{\frac{\Delta^2}{n}}$
н155О	—	—	—	197357,27	317352,01	—	Метод спутниковых геодезических измерений	$M_t = \sqrt{\frac{\Delta^2}{n}}$

КАРТА-ПЛАН ТЕРРИТОРИИ

Сведения о зданиях, сооружениях, объектах незавершенного строительства, необходимые для исправления реестровых ошибок в сведениях об описании их местоположения

							(определений)	
н156О	—	—	—	197365,12	317349,63	—	Метод спутниковых геодезических измерений (определений)	$M_t = \sqrt{\frac{\Delta^2}{n}}$
145	197366,37	317353,43	—	—	—	—	Метод спутниковых геодезических измерений (определений)	$M_t = \sqrt{\frac{\Delta^2}{n}}$
146	197365,66	317353,65	—	—	—	—	Метод спутниковых геодезических измерений (определений)	$M_t = \sqrt{\frac{\Delta^2}{n}}$
147	197366,38	317356,01	—	—	—	—	Метод спутниковых геодезических измерений (определений)	$M_t = \sqrt{\frac{\Delta^2}{n}}$
148	197367,08	317355,80	—	—	—	—	Метод спутниковых геодезических измерений (определений)	$M_t = \sqrt{\frac{\Delta^2}{n}}$
149	197369,02	317362,20	—	—	—	—	Метод спутниковых геодезических измерений (определений)	$M_t = \sqrt{\frac{\Delta^2}{n}}$
150	197361,18	317364,58	—	—	—	—	Метод спутниковых геодезических измерений (определений)	$M_t = \sqrt{\frac{\Delta^2}{n}}$
151	197357,20	317351,47	—	—	—	—	Метод спутниковых геодезических измерений (определений)	$M_t = \sqrt{\frac{\Delta^2}{n}}$

КАРТА-ПЛАН ТЕРРИТОРИИ

Сведения о зданиях, сооружениях, объектах незавершенного строительства, необходимые для исправления реестровых ошибок в сведениях об описании их местоположения

152	197365,05	317349,09	—	—	—	—	Метод спутниковых геодезических измерений (определений)	$M_t = \sqrt{\frac{\Delta^2}{n}}$
н149О	—	—	—	197366,44	317353,97	—	Метод спутниковых геодезических измерений (определений)	$M_t = \sqrt{\frac{\Delta^2}{n}}$

2. Иные сведения об объекте недвижимости с кадастровым номером 05:44:000041:1446

1. —

3. Пояснения к сведениям об объекте недвижимости с кадастровым номером 05:44:000041:1446

1. —

1. Сведения о характерных точках контура здание **с кадастровым номером 05:44:000041:1451**

вид объекта недвижимости (здание, сооружение, объект незавершенного строительства)

Система координат МСК-05 **Зона № 1**

Обозначение характерных точек контура	Содержатся в Едином государственном реестре недвижимости			Определены в ходе выполнения комплексных кадастровых работ			Метод определения координат	Формулы, примененные для расчета средней квадратической погрешности определения координат характерных точек границ (M_t), с подставленными в такие формулы значениями и итоговые (вычисленные) значения M_t, м
	Координаты, м		Радиус, м	Координаты, м		Радиус, м		
	X	Y	R	X	Y	R		
1	2	3	4	5	6	7	8	9
н157О	—	—	—	197397,12	316846,55	—	Метод спутниковых геодезических измерений (определений)	$M_t = \sqrt{\frac{\Delta^2}{n}}$
н158О	—	—	—	197390,35	316853,50	—	Метод спутниковых геодезических измерений	$M_t = \sqrt{\frac{\Delta^2}{n}}$

КАРТА-ПЛАН ТЕРРИТОРИИ

Сведения о зданиях, сооружениях, объектах незавершенного строительства, необходимые для исправления реестровых ошибок в сведениях об описании их местоположения

							(определений)	
н159О	—	—	—	197381,33	316844,70	—	Метод спутниковых геодезических измерений (определений)	$M_t = \sqrt{\frac{\Delta^2}{n}}$
н160О	—	—	—	197388,10	316837,76	—	Метод спутниковых геодезических измерений (определений)	$M_t = \sqrt{\frac{\Delta^2}{n}}$
157	197397,63	316844,43	—	—	—	—	Метод спутниковых геодезических измерений (определений)	$M_t = \sqrt{\frac{\Delta^2}{n}}$
158	197389,09	316853,69	—	—	—	—	Метод спутниковых геодезических измерений (определений)	$M_t = \sqrt{\frac{\Delta^2}{n}}$
159	197381,96	316847,11	—	—	—	—	Метод спутниковых геодезических измерений (определений)	$M_t = \sqrt{\frac{\Delta^2}{n}}$
160	197390,50	316837,85	—	—	—	—	Метод спутниковых геодезических измерений (определений)	$M_t = \sqrt{\frac{\Delta^2}{n}}$
н157О	—	—	—	197397,12	316846,55	—	Метод спутниковых геодезических измерений (определений)	$M_t = \sqrt{\frac{\Delta^2}{n}}$

2. Иные сведения об объекте недвижимости с кадастровым номером 05:44:000041:1451

1. —

КАРТА-ПЛАН ТЕРРИТОРИИ

Сведения о зданиях, сооружениях, объектах незавершенного строительства, необходимые для исправления реестровых ошибок в сведениях об описании их местоположения

3. Пояснения к сведениям об объекте недвижимости с кадастровым номером 05:44:000041:1451

1. —

1. Сведения о характерных точках контура здание **с кадастровым номером 05:44:000041:1609**

вид объекта недвижимости (здание, сооружение, объект незавершенного строительства)

Система координат МСК-05 **Зона № 1**

Обозначение характерных точек контура	Содержатся в Едином государственном реестре недвижимости			Определены в ходе выполнения комплексных кадастровых работ			Метод определения координат	Формулы, примененные для расчета средней квадратической погрешности определения координат характерных точек границ (M_t), с подставленными в такие формулы значениями и итоговые (вычисленные) значения M_t, м
	Координаты, м		Радиус, м	Координаты, м		Радиус, м		
	X	Y	R	X	Y	R		
1	2	3	4	5	6	7	8	9
н161О	—	—	—	197520,29	317008,35	—	Метод спутниковых геодезических измерений (определений)	$M_t = \sqrt{\frac{\Delta^2}{n}}$
н162О	—	—	—	197526,80	317015,71	—	Метод спутниковых геодезических измерений (определений)	$M_t = \sqrt{\frac{\Delta^2}{n}}$
н163О	—	—	—	197521,42	317020,82	—	Метод спутниковых геодезических измерений (определений)	$M_t = \sqrt{\frac{\Delta^2}{n}}$
н164О	—	—	—	197514,46	317013,59	—	Метод спутниковых геодезических измерений (определений)	$M_t = \sqrt{\frac{\Delta^2}{n}}$
153	197518,96	317009,71	—	—	—	—	Метод спутниковых геодезических	$M_t = \sqrt{\frac{\Delta^2}{n}}$

КАРТА-ПЛАН ТЕРРИТОРИИ

Сведения о зданиях, сооружениях, объектах незавершенного строительства, необходимые для исправления реестровых ошибок в сведениях об описании их местоположения

							измерений (определений)	
154	197525,40	317017,01	—	—	—	—	Метод спутниковых геодезических измерений (определений)	$M_t = \sqrt{\frac{\Delta^2}{n}}$
155	197520,34	317022,44	—	—	—	—	Метод спутниковых геодезических измерений (определений)	$M_t = \sqrt{\frac{\Delta^2}{n}}$
156	197513,46	317015,30	—	—	—	—	Метод спутниковых геодезических измерений (определений)	$M_t = \sqrt{\frac{\Delta^2}{n}}$
н161О	—	—	—	197520,29	317008,35	—	Метод спутниковых геодезических измерений (определений)	$M_t = \sqrt{\frac{\Delta^2}{n}}$

2. Иные сведения об объекте недвижимости с кадастровым номером 05:44:000041:1609

1. —

3. Пояснения к сведениям об объекте недвижимости с кадастровым номером 05:44:000041:1609

1. —

1. Сведения о характерных точках контура **здание** **с кадастровым номером 05:44:000041:1624**

вид объекта недвижимости (здание, сооружение, объект незавершенного строительства)

Система координат МСК-05 **Зона № 1**

КАРТА-ПЛАН ТЕРРИТОРИИ

Сведения о зданиях, сооружениях, объектах незавершенного строительства, необходимые для исправления реестровых ошибок в сведениях об описании их местоположения

Обозначение характерных точек контура	Содержатся в Едином государственном реестре недвижимости			Определены в ходе выполнения комплексных кадастровых работ			Метод определения координат	Формулы, примененные для расчета средней квадратической погрешности определения координат характерных точек границ (M_t), с подставленными в такие формулы значениями и итоговые (вычисленные) значения M_t, м
	Координаты, м		Радиус, м	Координаты, м		Радиус, м		
	X	Y	R	X	Y	R		
1	2	3	4	5	6	7	8	9
н165О	—	—	—	197446,81	316990,31	—	Метод спутниковых геодезических измерений (определений)	$M_t = \sqrt{\frac{\Delta^2}{n}}$
н166О	—	—	—	197455,07	316998,57	—	Метод спутниковых геодезических измерений (определений)	$M_t = \sqrt{\frac{\Delta^2}{n}}$
н167О	—	—	—	197445,24	317008,39	—	Метод спутниковых геодезических измерений (определений)	$M_t = \sqrt{\frac{\Delta^2}{n}}$
н168О	—	—	—	197436,97	317000,13	—	Метод спутниковых геодезических измерений (определений)	$M_t = \sqrt{\frac{\Delta^2}{n}}$
161	197456,10	316996,73	—	—	—	—	Метод спутниковых геодезических измерений (определений)	$M_t = \sqrt{\frac{\Delta^2}{n}}$
162	197446,27	317006,55	—	—	—	—	Метод спутниковых геодезических измерений (определений)	$M_t = \sqrt{\frac{\Delta^2}{n}}$
163	197436,83	316997,18	—	—	—	—	Метод спутниковых геодезических измерений	$M_t = \sqrt{\frac{\Delta^2}{n}}$

КАРТА-ПЛАН ТЕРРИТОРИИ

Сведения о зданиях, сооружениях, объектах незавершенного строительства, необходимые для исправления реестровых ошибок в сведениях об описании их местоположения

							(определений)	
164	197446,67	316987,36	—	—	—	—	Метод спутниковых геодезических измерений (определений)	$M_t = \sqrt{\frac{\Delta^2}{n}}$
н165О	—	—	—	197446,81	316990,31	—	Метод спутниковых геодезических измерений (определений)	$M_t = \sqrt{\frac{\Delta^2}{n}}$

2. Иные сведения об объекте недвижимости с кадастровым номером 05:44:000041:1624

1. —

3. Пояснения к сведениям об объекте недвижимости с кадастровым номером 05:44:000041:1624

1. —

1. Сведения о характерных точках контура здание **с кадастровым номером 05:44:000041:1636**

вид объекта недвижимости (здание, сооружение, объект незавершенного строительства)

Система координат МСК-05 **Зона № 1**

Обозначение характерных точек контура	Содержатся в Едином государственном реестре недвижимости			Определены в ходе выполнения комплексных кадастровых работ			Метод определения координат	Формулы, примененные для расчета средней квадратической погрешности определения координат характерных точек границ (M_t), с подставленными в такие формулы значениями и итоговые (вычисленные) значения M_t, м
	Координаты, м		Радиус, м	Координаты, м		Радиус, м		
	X	Y	R	X	Y	R		
1	2	3	4	5	6	7	8	9
н169О	—	—	—	197291,43	317320,46	—	Метод спутниковых геодезических измерений (определений)	$M_t = \sqrt{\frac{\Delta^2}{n}}$

КАРТА-ПЛАН ТЕРРИТОРИИ

Сведения о зданиях, сооружениях, объектах незавершенного строительства, необходимые для исправления реестровых ошибок в сведениях об описании их местоположения

н170О	—	—	—	197291,75	317330,09	—	Метод спутниковых геодезических измерений (определений)	$M_t = \sqrt{\frac{\Delta^2}{n}}$
н171О	—	—	—	197278,17	317330,82	—	Метод спутниковых геодезических измерений (определений)	$M_t = \sqrt{\frac{\Delta^2}{n}}$
н172О	—	—	—	197277,92	317325,09	—	Метод спутниковых геодезических измерений (определений)	$M_t = \sqrt{\frac{\Delta^2}{n}}$
н173О	—	—	—	197279,70	317324,97	—	Метод спутниковых геодезических измерений (определений)	$M_t = \sqrt{\frac{\Delta^2}{n}}$
н174О	—	—	—	197279,74	317323,12	—	Метод спутниковых геодезических измерений (определений)	$M_t = \sqrt{\frac{\Delta^2}{n}}$
н175О	—	—	—	197282,88	317322,99	—	Метод спутниковых геодезических измерений (определений)	$M_t = \sqrt{\frac{\Delta^2}{n}}$
н176О	—	—	—	197282,85	317320,81	—	Метод спутниковых геодезических измерений (определений)	$M_t = \sqrt{\frac{\Delta^2}{n}}$
185	197289,88	317320,15	—	—	—	—	Метод спутниковых геодезических измерений (определений)	$M_t = \sqrt{\frac{\Delta^2}{n}}$
186	197290,20	317329,78	—	—	—	—	Метод спутниковых геодезических	$M_t = \sqrt{\frac{\Delta^2}{n}}$

КАРТА-ПЛАН ТЕРРИТОРИИ

Сведения о зданиях, сооружениях, объектах незавершенного строительства, необходимые для исправления реестровых ошибок в сведениях об описании их местоположения

							измерений (определений)	
187	197276,62	317330,51	—	—	—	—	Метод спутниковых геодезических измерений (определений)	$M_t = \sqrt{\frac{\Delta^2}{n}}$
188	197276,37	317324,78	—	—	—	—	Метод спутниковых геодезических измерений (определений)	$M_t = \sqrt{\frac{\Delta^2}{n}}$
189	197278,15	317324,66	—	—	—	—	Метод спутниковых геодезических измерений (определений)	$M_t = \sqrt{\frac{\Delta^2}{n}}$
190	197278,19	317322,81	—	—	—	—	Метод спутниковых геодезических измерений (определений)	$M_t = \sqrt{\frac{\Delta^2}{n}}$
191	197281,33	317322,68	—	—	—	—	Метод спутниковых геодезических измерений (определений)	$M_t = \sqrt{\frac{\Delta^2}{n}}$
192	197281,30	317320,50	—	—	—	—	Метод спутниковых геодезических измерений (определений)	$M_t = \sqrt{\frac{\Delta^2}{n}}$
н169О	—	—	—	197291,43	317320,46	—	Метод спутниковых геодезических измерений (определений)	$M_t = \sqrt{\frac{\Delta^2}{n}}$

2. Иные сведения об объекте недвижимости с кадастровым номером 05:44:000041:1636

1. —

КАРТА-ПЛАН ТЕРРИТОРИИ

Сведения о зданиях, сооружениях, объектах незавершенного строительства, необходимые для исправления реестровых ошибок в сведениях об описании их местоположения

3. Пояснения к сведениям об объекте недвижимости с кадастровым номером 05:44:000041:1636

1. —

1. Сведения о характерных точках контура здание **с кадастровым номером 05:44:000041:1654**

вид объекта недвижимости (здание, сооружение, объект незавершенного строительства)

Система координат МСК-05 **Зона № 1**

Обозначение характерных точек контура	Содержатся в Едином государственном реестре недвижимости			Определены в ходе выполнения комплексных кадастровых работ			Метод определения координат	Формулы, примененные для расчета средней квадратической погрешности определения координат характерных точек границ (M_t), с подставленными в такие формулы значениями и итоговые (вычисленные) значения M_t, м
	Координаты, м		Радиус, м	Координаты, м		Радиус, м		
	X	Y	R	X	Y	R		
1	2	3	4	5	6	7	8	9
н177О	—	—	—	197084,32	316650,74	—	Метод спутниковых геодезических измерений (определений)	$M_t = \sqrt{\frac{\Delta^2}{n}}$
н178О	—	—	—	197085,07	316655,78	—	Метод спутниковых геодезических измерений (определений)	$M_t = \sqrt{\frac{\Delta^2}{n}}$
н179О	—	—	—	197087,64	316655,37	—	Метод спутниковых геодезических измерений (определений)	$M_t = \sqrt{\frac{\Delta^2}{n}}$
н180О	—	—	—	197088,15	316658,80	—	Метод спутниковых геодезических измерений (определений)	$M_t = \sqrt{\frac{\Delta^2}{n}}$
н181О	—	—	—	197085,58	316659,20	—	Метод спутниковых геодезических	$M_t = \sqrt{\frac{\Delta^2}{n}}$

КАРТА-ПЛАН ТЕРРИТОРИИ

Сведения о зданиях, сооружениях, объектах незавершенного строительства, необходимые для исправления реестровых ошибок в сведениях об описании их местоположения

							измерений (определений)	
н182О	—	—	—	197086,30	316664,01	—	Метод спутниковых геодезических измерений (определений)	$M_t = \sqrt{\frac{\Delta^2}{n}}$
н183О	—	—	—	197076,43	316665,55	—	Метод спутниковых геодезических измерений (определений)	$M_t = \sqrt{\frac{\Delta^2}{n}}$
н184О	—	—	—	197074,46	316652,28	—	Метод спутниковых геодезических измерений (определений)	$M_t = \sqrt{\frac{\Delta^2}{n}}$
165	197084,32	316650,74	—	—	—	—	Метод спутниковых геодезических измерений (определений)	$M_t = \sqrt{\frac{\Delta^2}{n}}$
166	197085,07	316655,78	—	—	—	—	Метод спутниковых геодезических измерений (определений)	$M_t = \sqrt{\frac{\Delta^2}{n}}$
167	197087,64	316655,37	—	—	—	—	Метод спутниковых геодезических измерений (определений)	$M_t = \sqrt{\frac{\Delta^2}{n}}$
168	197088,15	316658,80	—	—	—	—	Метод спутниковых геодезических измерений (определений)	$M_t = \sqrt{\frac{\Delta^2}{n}}$
169	197085,58	316659,20	—	—	—	—	Метод спутниковых геодезических измерений (определений)	$M_t = \sqrt{\frac{\Delta^2}{n}}$

КАРТА-ПЛАН ТЕРРИТОРИИ

Сведения о зданиях, сооружениях, объектах незавершенного строительства, необходимые для исправления реестровых ошибок в сведениях об описании их местоположения

170	197086,30	316664,01	—	—	—	—	Метод спутниковых геодезических измерений (определений)	$M_t = \sqrt{\frac{\Delta^2}{n}}$
171	197076,43	316665,55	—	—	—	—	Метод спутниковых геодезических измерений (определений)	$M_t = \sqrt{\frac{\Delta^2}{n}}$
172	197074,46	316652,28	—	—	—	—	Метод спутниковых геодезических измерений (определений)	$M_t = \sqrt{\frac{\Delta^2}{n}}$
н177О	—	—	—	197084,32	316650,74	—	Метод спутниковых геодезических измерений (определений)	$M_t = \sqrt{\frac{\Delta^2}{n}}$

2. Иные сведения об объекте недвижимости с кадастровым номером 05:44:000041:1654

1. —

3. Пояснения к сведениям об объекте недвижимости с кадастровым номером 05:44:000041:1654

1. —

1. Сведения о характерных точках контура **здание** **с кадастровым номером 05:44:000041:1657**

вид объекта недвижимости (здание, сооружение, объект незавершенного строительства)

Система координат МСК-05 **Зона № 1**

Обозначение характерных точек контура	Содержатся в Едином государственном реестре недвижимости			Определены в ходе выполнения комплексных кадастровых работ			Метод определения координат	Формулы, примененные для расчета средней квадратической погрешности определения координат характерных точек границ (M_t), с подставленными в такие формулы значениями и итоговые (вычисленные) значения M_t, м
	Координаты, м		Радиус, м	Координаты, м		Радиус, м		
	X	Y	R	X	Y	R		

КАРТА-ПЛАН ТЕРРИТОРИИ

Сведения о зданиях, сооружениях, объектах незавершенного строительства, необходимые для исправления реестровых ошибок в сведениях об описании их местоположения

1	2	3	4	5	6	7	8	9
н185О	—	—	—	197017,95	316789,41	—	Метод спутниковых геодезических измерений (определений)	$M_t = \sqrt{\frac{\Delta^2}{n}}$
н186О	—	—	—	197018,81	316800,82	—	Метод спутниковых геодезических измерений (определений)	$M_t = \sqrt{\frac{\Delta^2}{n}}$
н187О	—	—	—	197010,55	316801,47	—	Метод спутниковых геодезических измерений (определений)	$M_t = \sqrt{\frac{\Delta^2}{n}}$
н188О	—	—	—	197009,45	316789,97	—	Метод спутниковых геодезических измерений (определений)	$M_t = \sqrt{\frac{\Delta^2}{n}}$
173	197018,64	316789,44	—	—	—	—	Метод спутниковых геодезических измерений (определений)	$M_t = \sqrt{\frac{\Delta^2}{n}}$
174	197019,36	316801,58	—	—	—	—	Метод спутниковых геодезических измерений (определений)	$M_t = \sqrt{\frac{\Delta^2}{n}}$
175	197011,10	316802,15	—	—	—	—	Метод спутниковых геодезических измерений (определений)	$M_t = \sqrt{\frac{\Delta^2}{n}}$
176	197010,13	316789,92	—	—	—	—	Метод спутниковых геодезических измерений (определений)	$M_t = \sqrt{\frac{\Delta^2}{n}}$

КАРТА-ПЛАН ТЕРРИТОРИИ

Сведения о зданиях, сооружениях, объектах незавершенного строительства, необходимые для исправления реестровых ошибок в сведениях об описании их местоположения

н185О	—	—	—	197017,95	316789,41	—	Метод спутниковых геодезических измерений (определений)	$M_t = \sqrt{\frac{\Delta^2}{n}}$

2. Иные сведения об объекте недвижимости с кадастровым номером 05:44:000041:1657

1. —

3. Пояснения к сведениям об объекте недвижимости с кадастровым номером 05:44:000041:1657

1. —

1. Сведения о характерных точках контура здание **с кадастровым номером 05:44:000041:1658**

вид объекта недвижимости (здание, сооружение, объект незавершенного строительства)

Система координат МСК-05 **Зона № 1**

Обозначение характерных точек контура	Содержатся в Едином государственном реестре недвижимости			Определены в ходе выполнения комплексных кадастровых работ			Метод определения координат	Формулы, примененные для расчета средней квадратической погрешности определения координат характерных точек границ (M_t), с подставленными в такие формулы значениями и итоговые (вычисленные) значения M_t, м
	Координаты, м		Радиус, м	Координаты, м		Радиус, м		
	X	Y	R	X	Y	R		
1	2	3	4	5	6	7	8	9
н189О	—	—	—	197363,16	317820,63	—	Метод спутниковых геодезических измерений (определений)	$M_t = \sqrt{\frac{\Delta^2}{n}}$
н190О	—	—	—	197359,78	317830,57	—	Метод спутниковых геодезических измерений (определений)	$M_t = \sqrt{\frac{\Delta^2}{n}}$
н191О	—	—	—	197351,74	317827,83	—	Метод спутниковых геодезических измерений	$M_t = \sqrt{\frac{\Delta^2}{n}}$

КАРТА-ПЛАН ТЕРРИТОРИИ

Сведения о зданиях, сооружениях, объектах незавершенного строительства, необходимые для исправления реестровых ошибок в сведениях об описании их местоположения

							(определений)	
н192О	—	—	—	197355,12	317817,90	—	Метод спутниковых геодезических измерений (определений)	$M_t = \sqrt{\frac{\Delta^2}{n}}$
181	197363,16	317820,63	—	—	—	—	Метод спутниковых геодезических измерений (определений)	$M_t = \sqrt{\frac{\Delta^2}{n}}$
182	197359,78	317830,57	—	—	—	—	Метод спутниковых геодезических измерений (определений)	$M_t = \sqrt{\frac{\Delta^2}{n}}$
183	197351,74	317827,83	—	—	—	—	Метод спутниковых геодезических измерений (определений)	$M_t = \sqrt{\frac{\Delta^2}{n}}$
184	197355,12	317817,90	—	—	—	—	Метод спутниковых геодезических измерений (определений)	$M_t = \sqrt{\frac{\Delta^2}{n}}$
н189О	—	—	—	197363,16	317820,63	—	Метод спутниковых геодезических измерений (определений)	$M_t = \sqrt{\frac{\Delta^2}{n}}$

2. Иные сведения об объекте недвижимости с кадастровым номером 05:44:000041:1658

1. —

3. Пояснения к сведениям об объекте недвижимости с кадастровым номером 05:44:000041:1658

1. —

КАРТА-ПЛАН ТЕРРИТОРИИ

Сведения о зданиях, сооружениях, объектах незавершенного строительства, необходимые для исправления реестровых ошибок в сведениях об описании их местоположения

1. Сведения о характерных точках контура здание **с кадастровым номером 05:44:000041:1661**

вид объекта недвижимости (здание, сооружение, объект незавершенного строительства)

Система координат МСК-05 **Зона № 1**

Обозначение характерных точек контура	Содержатся в Едином государственном реестре недвижимости			Определены в ходе выполнения комплексных кадастровых работ			Метод определения координат	Формулы, примененные для расчета средней квадратической погрешности определения координат характерных точек границ (M_t), с подставленными в такие формулы значениями и итоговые (вычисленные) значения M_t, м
	Координаты, м		Радиус, м	Координаты, м		Радиус, м		
	X	Y	R	X	Y	R		
1	2	3	4	5	6	7	8	9
н193О	—	—	—	197577,77	316966,59	—	Метод спутниковых геодезических измерений (определений)	$M_t = \sqrt{\frac{\Delta^2}{n}}$
н194О	—	—	—	197583,30	316978,36	—	Метод спутниковых геодезических измерений (определений)	$M_t = \sqrt{\frac{\Delta^2}{n}}$
н195О	—	—	—	197573,33	316983,02	—	Метод спутниковых геодезических измерений (определений)	$M_t = \sqrt{\frac{\Delta^2}{n}}$
н196О	—	—	—	197567,84	316971,26	—	Метод спутниковых геодезических измерений (определений)	$M_t = \sqrt{\frac{\Delta^2}{n}}$
177	197577,77	316966,59	—	—	—	—	Метод спутниковых геодезических измерений (определений)	$M_t = \sqrt{\frac{\Delta^2}{n}}$
178	197583,30	316978,36	—	—	—	—	Метод спутниковых геодезических измерений	$M_t = \sqrt{\frac{\Delta^2}{n}}$

КАРТА-ПЛАН ТЕРРИТОРИИ

Сведения о зданиях, сооружениях, объектах незавершенного строительства, необходимые для исправления реестровых ошибок в сведениях об описании их местоположения

							(определений)	
179	197573,33	316983,02	—	—	—	—	Метод спутниковых геодезических измерений (определений)	$M_t = \sqrt{\frac{\Delta^2}{n}}$
180	197567,84	316971,26	—	—	—	—	Метод спутниковых геодезических измерений (определений)	$M_t = \sqrt{\frac{\Delta^2}{n}}$
н193О	—	—	—	197577,77	316966,59	—	Метод спутниковых геодезических измерений (определений)	$M_t = \sqrt{\frac{\Delta^2}{n}}$

2. Иные сведения об объекте недвижимости с кадастровым номером 05:44:000041:1661

1. —

3. Пояснения к сведениям об объекте недвижимости с кадастровым номером 05:44:000041:1661

1. —

1. Сведения о характерных точках контура здание **с кадастровым номером 05:44:000041:1670**

вид объекта недвижимости (здание, сооружение, объект незавершенного строительства)

Система координат МСК-05 **Зона № 1**

Обозначение характерных точек контура	Содержатся в Едином государственном реестре недвижимости			Определены в ходе выполнения комплексных кадастровых работ			Метод определения координат	Формулы, примененные для расчета средней квадратической погрешности определения координат характерных точек границ (M_t), с подставленными в такие формулы значениями и итоговые (вычисленные) значения M_t, м
	Координаты, м		Радиус, м	Координаты, м		Радиус, м		
	X	Y	R	X	Y	R		
1	2	3	4	5	6	7	8	9

КАРТА-ПЛАН ТЕРРИТОРИИ

Сведения о зданиях, сооружениях, объектах незавершенного строительства, необходимые для исправления реестровых ошибок в сведениях об описании их местоположения

н197О	—	—	—	197420,60	317732,00	—	Метод спутниковых геодезических измерений (определений)	$M_t = \sqrt{\frac{\Delta^2}{n}}$
н198О	—	—	—	197418,50	317735,63	—	Метод спутниковых геодезических измерений (определений)	$M_t = \sqrt{\frac{\Delta^2}{n}}$
н199О	—	—	—	197413,41	317732,28	—	Метод спутниковых геодезических измерений (определений)	$M_t = \sqrt{\frac{\Delta^2}{n}}$
н200О	—	—	—	197412,25	317734,29	—	Метод спутниковых геодезических измерений (определений)	$M_t = \sqrt{\frac{\Delta^2}{n}}$
н201О	—	—	—	197408,72	317732,28	—	Метод спутниковых геодезических измерений (определений)	$M_t = \sqrt{\frac{\Delta^2}{n}}$
н202О	—	—	—	197407,74	317733,96	—	Метод спутниковых геодезических измерений (определений)	$M_t = \sqrt{\frac{\Delta^2}{n}}$
н203О	—	—	—	197405,80	317734,86	—	Метод спутниковых геодезических измерений (определений)	$M_t = \sqrt{\frac{\Delta^2}{n}}$
н204О	—	—	—	197403,66	317733,62	—	Метод спутниковых геодезических измерений (определений)	$M_t = \sqrt{\frac{\Delta^2}{n}}$
н205О	—	—	—	197403,56	317731,61	—	Метод спутниковых геодезических	$M_t = \sqrt{\frac{\Delta^2}{n}}$

КАРТА-ПЛАН ТЕРРИТОРИИ

Сведения о зданиях, сооружениях, объектах незавершенного строительства, необходимые для исправления реестровых ошибок в сведениях об описании их местоположения

							измерений (определений)	
н206О	—	—	—	197404,57	317729,87	—	Метод спутниковых геодезических измерений (определений)	$M_t = \sqrt{\frac{\Delta^2}{n}}$
н207О	—	—	—	197401,64	317728,16	—	Метод спутниковых геодезических измерений (определений)	$M_t = \sqrt{\frac{\Delta^2}{n}}$
н208О	—	—	—	197404,92	317722,51	—	Метод спутниковых геодезических измерений (определений)	$M_t = \sqrt{\frac{\Delta^2}{n}}$
193	197416,01	317728,60	—	—	—	—	Метод спутниковых геодезических измерений (определений)	$M_t = \sqrt{\frac{\Delta^2}{n}}$
194	197414,04	317732,31	—	—	—	—	Метод спутниковых геодезических измерений (определений)	$M_t = \sqrt{\frac{\Delta^2}{n}}$
195	197408,67	317729,44	—	—	—	—	Метод спутниковых геодезических измерений (определений)	$M_t = \sqrt{\frac{\Delta^2}{n}}$
196	197407,58	317731,49	—	—	—	—	Метод спутниковых геодезических измерений (определений)	$M_t = \sqrt{\frac{\Delta^2}{n}}$
197	197403,98	317729,60	—	—	—	—	Метод спутниковых геодезических измерений (определений)	$M_t = \sqrt{\frac{\Delta^2}{n}}$

КАРТА-ПЛАН ТЕРРИТОРИИ

Сведения о зданиях, сооружениях, объектах незавершенного строительства, необходимые для исправления реестровых ошибок в сведениях об описании их местоположения

198	197403,06	317731,31	—	—	—	—	Метод спутниковых геодезических измерений (определений)	$M_t = \sqrt{\frac{\Delta^2}{n}}$
199	197401,15	317732,28	—	—	—	—	Метод спутниковых геодезических измерений (определений)	$M_t = \sqrt{\frac{\Delta^2}{n}}$
200	197398,97	317731,12	—	—	—	—	Метод спутниковых геодезических измерений (определений)	$M_t = \sqrt{\frac{\Delta^2}{n}}$
201	197398,80	317729,11	—	—	—	—	Метод спутниковых геодезических измерений (определений)	$M_t = \sqrt{\frac{\Delta^2}{n}}$
202	197399,75	317727,34	—	—	—	—	Метод спутниковых геодезических измерений (определений)	$M_t = \sqrt{\frac{\Delta^2}{n}}$
203	197396,76	317725,73	—	—	—	—	Метод спутниковых геодезических измерений (определений)	$M_t = \sqrt{\frac{\Delta^2}{n}}$
204	197399,84	317719,97	—	—	—	—	Метод спутниковых геодезических измерений (определений)	$M_t = \sqrt{\frac{\Delta^2}{n}}$
н197О	—	—	—	197420,60	317732,00	—	Метод спутниковых геодезических измерений (определений)	$M_t = \sqrt{\frac{\Delta^2}{n}}$

КАРТА-ПЛАН ТЕРРИТОРИИ

Сведения о зданиях, сооружениях, объектах незавершенного строительства, необходимые для исправления реестровых ошибок в сведениях об описании их местоположения

2. Иные сведения об объекте недвижимости с кадастровым номером 05:44:000041:1670

1. —

3. Пояснения к сведениям об объекте недвижимости с кадастровым номером 05:44:000041:1670

1. —

1. Сведения о характерных точках контура здание **с кадастровым номером 05:44:000041:1682**

вид объекта недвижимости (здание, сооружение, объект незавершенного строительства)

Система координат МСК-05 **Зона № 1**

Обозначение характерных точек контура	Содержатся в Едином государственном реестре недвижимости			Определены в ходе выполнения комплексных кадастровых работ			Метод определения координат	Формулы, примененные для расчета средней квадратической погрешности определения координат характерных точек границ (M_t), с подставленными в такие формулы значениями и итоговые (вычисленные) значения M_t, м
	Координаты, м		Радиус, м	Координаты, м		Радиус, м		
	X	Y	R	X	Y	R		
1	2	3	4	5	6	7	8	9
н209О	—	—	—	197534,35	317074,95	—	Метод спутниковых геодезических измерений (определений)	$M_t = \sqrt{\frac{\Delta^2}{n}}$
н210О	—	—	—	197527,16	317082,06	—	Метод спутниковых геодезических измерений (определений)	$M_t = \sqrt{\frac{\Delta^2}{n}}$
н211О	—	—	—	197522,90	317077,80	—	Метод спутниковых геодезических измерений (определений)	$M_t = \sqrt{\frac{\Delta^2}{n}}$
н212О	—	—	—	197521,68	317079,01	—	Метод спутниковых геодезических измерений	$M_t = \sqrt{\frac{\Delta^2}{n}}$

КАРТА-ПЛАН ТЕРРИТОРИИ

Сведения о зданиях, сооружениях, объектах незавершенного строительства, необходимые для исправления реестровых ошибок в сведениях об описании их местоположения

							(определений)	
н213О	—	—	—	197519,76	317077,07	—	Метод спутниковых геодезических измерений (определений)	$M_t = \sqrt{\frac{\Delta^2}{n}}$
н214О	—	—	—	197520,98	317075,87	—	Метод спутниковых геодезических измерений (определений)	$M_t = \sqrt{\frac{\Delta^2}{n}}$
н215О	—	—	—	197517,01	317072,02	—	Метод спутниковых геодезических измерений (определений)	$M_t = \sqrt{\frac{\Delta^2}{n}}$
н216О	—	—	—	197523,94	317064,84	—	Метод спутниковых геодезических измерений (определений)	$M_t = \sqrt{\frac{\Delta^2}{n}}$
215	197524,35	317064,60	—	—	—	—	Метод спутниковых геодезических измерений (определений)	$M_t = \sqrt{\frac{\Delta^2}{n}}$
216	197534,93	317075,29	—	—	—	—	Метод спутниковых геодезических измерений (определений)	$M_t = \sqrt{\frac{\Delta^2}{n}}$
217	197527,74	317082,40	—	—	—	—	Метод спутниковых геодезических измерений (определений)	$M_t = \sqrt{\frac{\Delta^2}{n}}$
218	197523,05	317077,65	—	—	—	—	Метод спутниковых геодезических измерений (определений)	$M_t = \sqrt{\frac{\Delta^2}{n}}$

КАРТА-ПЛАН ТЕРРИТОРИИ

Сведения о зданиях, сооружениях, объектах незавершенного строительства, необходимые для исправления реестровых ошибок в сведениях об описании их местоположения

219	197521,68	317079,01	—	—	—	—	Метод спутниковых геодезических измерений (определений)	$M_t = \sqrt{\frac{\Delta^2}{n}}$
220	197519,76	317077,07	—	—	—	—	Метод спутниковых геодезических измерений (определений)	$M_t = \sqrt{\frac{\Delta^2}{n}}$
221	197520,98	317075,87	—	—	—	—	Метод спутниковых геодезических измерений (определений)	$M_t = \sqrt{\frac{\Delta^2}{n}}$
222	197517,01	317072,02	—	—	—	—	Метод спутниковых геодезических измерений (определений)	$M_t = \sqrt{\frac{\Delta^2}{n}}$
н209О	—	—	—	197534,35	317074,95	—	Метод спутниковых геодезических измерений (определений)	$M_t = \sqrt{\frac{\Delta^2}{n}}$

2. Иные сведения об объекте недвижимости с кадастровым номером 05:44:000041:1682

1. —

3. Пояснения к сведениям об объекте недвижимости с кадастровым номером 05:44:000041:1682

1. —

1. Сведения о характерных точках контура здание **с кадастровым номером 05:44:000041:1683**

вид объекта недвижимости (здание, сооружение, объект незавершенного строительства)

Система координат МСК-05 **Зона № 1**

КАРТА-ПЛАН ТЕРРИТОРИИ

Сведения о зданиях, сооружениях, объектах незавершенного строительства, необходимые для исправления реестровых ошибок в сведениях об описании их местоположения

Обозначение характерных точек контура	Содержатся в Едином государственном реестре недвижимости			Определены в ходе выполнения комплексных кадастровых работ			Метод определения координат	Формулы, примененные для расчета средней квадратической погрешности определения координат характерных точек границ (M_t), с подставленными в такие формулы значениями и итоговые (вычисленные) значения M_t, м
	Координаты, м		Радиус, м	Координаты, м		Радиус, м		
	X	Y	R	X	Y	R		
1	2	3	4	5	6	7	8	9
н217О	—	—	—	197599,92	317011,21	—	Метод спутниковых геодезических измерений (определений)	$M_t = \sqrt{\frac{\Delta^2}{n}}$
н218О	—	—	—	197604,53	317019,33	—	Метод спутниковых геодезических измерений (определений)	$M_t = \sqrt{\frac{\Delta^2}{n}}$
н219О	—	—	—	197596,57	317023,62	—	Метод спутниковых геодезических измерений (определений)	$M_t = \sqrt{\frac{\Delta^2}{n}}$
н220О	—	—	—	197591,86	317015,37	—	Метод спутниковых геодезических измерений (определений)	$M_t = \sqrt{\frac{\Delta^2}{n}}$
205	197598,20	317005,16	—	—	—	—	Метод спутниковых геодезических измерений (определений)	$M_t = \sqrt{\frac{\Delta^2}{n}}$
206	197603,32	317016,06	—	—	—	—	Метод спутниковых геодезических измерений (определений)	$M_t = \sqrt{\frac{\Delta^2}{n}}$
207	197593,96	317020,99	—	—	—	—	Метод спутниковых геодезических измерений	$M_t = \sqrt{\frac{\Delta^2}{n}}$

КАРТА-ПЛАН ТЕРРИТОРИИ

Сведения о зданиях, сооружениях, объектах незавершенного строительства, необходимые для исправления реестровых ошибок в сведениях об описании их местоположения

							(определений)	
208	197588,71	317010,02	—	—	—	—	Метод спутниковых геодезических измерений (определений)	$M_t = \sqrt{\frac{\Delta^2}{n}}$
н217О	—	—	—	197599,92	317011,21	—	Метод спутниковых геодезических измерений (определений)	$M_t = \sqrt{\frac{\Delta^2}{n}}$

2. Иные сведения об объекте недвижимости с кадастровым номером 05:44:000041:1683

1. —

3. Пояснения к сведениям об объекте недвижимости с кадастровым номером 05:44:000041:1683

1. —

1. Сведения о характерных точках контура здание **с кадастровым номером 05:44:000041:1698**

вид объекта недвижимости (здание, сооружение, объект незавершенного строительства)

Система координат МСК-05 **Зона № 1**

Обозначение характерных точек контура	Содержатся в Едином государственном реестре недвижимости			Определены в ходе выполнения комплексных кадастровых работ			Метод определения координат	Формулы, примененные для расчета средней квадратической погрешности определения координат характерных точек границ (M_t), с подставленными в такие формулы значениями и итоговые (вычисленные) значения M_t, м
	Координаты, м		Радиус, м	Координаты, м		Радиус, м		
	X	Y	R	X	Y	R		
1	2	3	4	5	6	7	8	9
н221О	—	—	—	196891,83	316718,64	—	Метод спутниковых геодезических измерений (определений)	$M_t = \sqrt{\frac{\Delta^2}{n}}$

КАРТА-ПЛАН ТЕРРИТОРИИ

Сведения о зданиях, сооружениях, объектах незавершенного строительства, необходимые для исправления реестровых ошибок в сведениях об описании их местоположения

н222О	—	—	—	196890,30	316723,07	—	Метод спутниковых геодезических измерений (определений)	$M_t = \sqrt{\frac{\Delta^2}{n}}$
н223О	—	—	—	196886,38	316721,59	—	Метод спутниковых геодезических измерений (определений)	$M_t = \sqrt{\frac{\Delta^2}{n}}$
н224О	—	—	—	196885,04	316725,19	—	Метод спутниковых геодезических измерений (определений)	$M_t = \sqrt{\frac{\Delta^2}{n}}$
н225О	—	—	—	196878,26	316722,64	—	Метод спутниковых геодезических измерений (определений)	$M_t = \sqrt{\frac{\Delta^2}{n}}$
н226О	—	—	—	196881,15	316714,95	—	Метод спутниковых геодезических измерений (определений)	$M_t = \sqrt{\frac{\Delta^2}{n}}$
209	196891,51	316718,41	—	—	—	—	Метод спутниковых геодезических измерений (определений)	$M_t = \sqrt{\frac{\Delta^2}{n}}$
210	196890,14	316722,90	—	—	—	—	Метод спутниковых геодезических измерений (определений)	$M_t = \sqrt{\frac{\Delta^2}{n}}$
211	196886,17	316721,56	—	—	—	—	Метод спутниковых геодезических измерений (определений)	$M_t = \sqrt{\frac{\Delta^2}{n}}$
212	196884,95	316725,20	—	—	—	—	Метод спутниковых геодезических	$M_t = \sqrt{\frac{\Delta^2}{n}}$

КАРТА-ПЛАН ТЕРРИТОРИИ

Сведения о зданиях, сооружениях, объектах незавершенного строительства, необходимые для исправления реестровых ошибок в сведениях об описании их местоположения

							измерений (определений)	
213	196878,09	316722,90	—	—	—	—	Метод спутниковых геодезических измерений (определений)	$M_t = \sqrt{\frac{\Delta^2}{n}}$
214	196880,70	316715,11	—	—	—	—	Метод спутниковых геодезических измерений (определений)	$M_t = \sqrt{\frac{\Delta^2}{n}}$
н221О	—	—	—	196891,83	316718,64	—	Метод спутниковых геодезических измерений (определений)	$M_t = \sqrt{\frac{\Delta^2}{n}}$

2. Иные сведения об объекте недвижимости с кадастровым номером 05:44:000041:1698

1. —

3. Пояснения к сведениям об объекте недвижимости с кадастровым номером 05:44:000041:1698

1. —

1. Сведения о характерных точках контура здание **с кадастровым номером 05:44:000041:1710**

вид объекта недвижимости (здание, сооружение, объект незавершенного строительства)

Система координат МСК-05 **Зона № 1**

Обозначение характерных точек контура	Содержатся в Едином государственном реестре недвижимости			Определены в ходе выполнения комплексных кадастровых работ			Метод определения координат	Формулы, примененные для расчета средней квадратической погрешности определения координат характерных точек границ (M_t), с подставленными в такие формулы значениями и итоговые (вычисленные) значения M_t, м
	Координаты, м		Радиус, м	Координаты, м		Радиус, м		
	X	Y	R	X	Y	R		
1	2	3	4	5	6	7	8	9

КАРТА-ПЛАН ТЕРРИТОРИИ

Сведения о зданиях, сооружениях, объектах незавершенного строительства, необходимые для исправления реестровых ошибок в сведениях об описании их местоположения

н227О	—	—	—	197593,70	317133,07	—	Метод спутниковых геодезических измерений (определений)	$M_t = \sqrt{\frac{\Delta^2}{n}}$
н228О	—	—	—	197600,43	317140,86	—	Метод спутниковых геодезических измерений (определений)	$M_t = \sqrt{\frac{\Delta^2}{n}}$
н229О	—	—	—	197591,44	317148,78	—	Метод спутниковых геодезических измерений (определений)	$M_t = \sqrt{\frac{\Delta^2}{n}}$
н230О	—	—	—	197584,53	317141,07	—	Метод спутниковых геодезических измерений (определений)	$M_t = \sqrt{\frac{\Delta^2}{n}}$
249	197592,61	317134,61	—	—	—	—	Метод спутниковых геодезических измерений (определений)	$M_t = \sqrt{\frac{\Delta^2}{n}}$
250	197599,06	317142,35	—	—	—	—	Метод спутниковых геодезических измерений (определений)	$M_t = \sqrt{\frac{\Delta^2}{n}}$
251	197589,51	317150,73	—	—	—	—	Метод спутниковых геодезических измерений (определений)	$M_t = \sqrt{\frac{\Delta^2}{n}}$
252	197582,81	317142,75	—	—	—	—	Метод спутниковых геодезических измерений (определений)	$M_t = \sqrt{\frac{\Delta^2}{n}}$
н227О	—	—	—	197593,70	317133,07	—	Метод спутниковых геодезических	$M_t = \sqrt{\frac{\Delta^2}{n}}$

КАРТА-ПЛАН ТЕРРИТОРИИ

Сведения о зданиях, сооружениях, объектах незавершенного строительства, необходимые для исправления реестровых ошибок в сведениях об описании их местоположения

							измерений (определений)	

2. Иные сведения об объекте недвижимости с кадастровым номером 05:44:000041:1710

1. —

3. Пояснения к сведениям об объекте недвижимости с кадастровым номером 05:44:000041:1710

1. —

1. Сведения о характерных точках контура здание **с кадастровым номером 05:44:000041:1716**

вид объекта недвижимости (здание, сооружение, объект незавершенного строительства)

Система координат МСК-05 **Зона № 1**

Обозначение характерных точек контура	Содержатся в Едином государственном реестре недвижимости			Определены в ходе выполнения комплексных кадастровых работ			Метод определения координат	Формулы, примененные для расчета средней квадратической погрешности определения координат характерных точек границ (M_t), с подставленными в такие формулы значениями и итоговые (вычисленные) значения M_t, м
	Координаты, м		Радиус, м	Координаты, м		Радиус, м		
	X	Y	R	X	Y	R		
1	2	3	4	5	6	7	8	9
н231О	—	—	—	197344,23	317025,90	—	Метод спутниковых геодезических измерений (определений)	$M_t = \sqrt{\frac{\Delta^2}{n}}$
н232О	—	—	—	197351,29	317033,37	—	Метод спутниковых геодезических измерений (определений)	$M_t = \sqrt{\frac{\Delta^2}{n}}$
н233О	—	—	—	197336,61	317046,54	—	Метод спутниковых геодезических измерений (определений)	$M_t = \sqrt{\frac{\Delta^2}{n}}$

КАРТА-ПЛАН ТЕРРИТОРИИ

Сведения о зданиях, сооружениях, объектах незавершенного строительства, необходимые для исправления реестровых ошибок в сведениях об описании их местоположения

н234О	—	—	—	197327,35	317036,67	—	Метод спутниковых геодезических измерений (определений)	$M_t = \sqrt{\frac{\Delta^2}{n}}$
н235О	—	—	—	197332,60	317031,84	—	Метод спутниковых геодезических измерений (определений)	$M_t = \sqrt{\frac{\Delta^2}{n}}$
н236О	—	—	—	197334,90	317034,51	—	Метод спутниковых геодезических измерений (определений)	$M_t = \sqrt{\frac{\Delta^2}{n}}$
445	197344,23	317025,90	—	—	—	—	Метод спутниковых геодезических измерений (определений)	$M_t = \sqrt{\frac{\Delta^2}{n}}$
446	197351,29	317033,37	—	—	—	—	Метод спутниковых геодезических измерений (определений)	$M_t = \sqrt{\frac{\Delta^2}{n}}$
447	197336,14	317047,00	—	—	—	—	Метод спутниковых геодезических измерений (определений)	$M_t = \sqrt{\frac{\Delta^2}{n}}$
448	197326,55	317036,75	—	—	—	—	Метод спутниковых геодезических измерений (определений)	$M_t = \sqrt{\frac{\Delta^2}{n}}$
449	197332,27	317031,46	—	—	—	—	Метод спутниковых геодезических измерений (определений)	$M_t = \sqrt{\frac{\Delta^2}{n}}$
450	197334,90	317034,51	—	—	—	—	Метод спутниковых геодезических	$M_t = \sqrt{\frac{\Delta^2}{n}}$

КАРТА-ПЛАН ТЕРРИТОРИИ

Сведения о зданиях, сооружениях, объектах незавершенного строительства, необходимые для исправления реестровых ошибок в сведениях об описании их местоположения

							измерений (определений)	
н231О	—	—	—	197344,23	317025,90	—	Метод спутниковых геодезических измерений (определений)	$M_t = \sqrt{\frac{\Delta^2}{n}}$

2. Иные сведения об объекте недвижимости с кадастровым номером 05:44:000041:1716

1. —

3. Пояснения к сведениям об объекте недвижимости с кадастровым номером 05:44:000041:1716

1. —

1. Сведения о характерных точках контура здание **с кадастровым номером 05:44:000041:1717**

вид объекта недвижимости (здание, сооружение, объект незавершенного строительства)

Система координат МСК-05 **Зона № 1**

Обозначение характерных точек контура	Содержатся в Едином государственном реестре недвижимости			Определены в ходе выполнения комплексных кадастровых работ			Метод определения координат	Формулы, примененные для расчета средней квадратической погрешности определения координат характерных точек границ (M_t), с подставленными в такие формулы значениями и итоговые (вычисленные) значения M_t, м
	Координаты, м		Радиус, м	Координаты, м		Радиус, м		
	X	Y	R	X	Y	R		
1	2	3	4	5	6	7	8	9
н237О	—	—	—	197470,93	317352,26	—	Метод спутниковых геодезических измерений (определений)	$M_t = \sqrt{\frac{\Delta^2}{n}}$
н238О	—	—	—	197478,02	317360,85	—	Метод спутниковых геодезических измерений (определений)	$M_t = \sqrt{\frac{\Delta^2}{n}}$

КАРТА-ПЛАН ТЕРРИТОРИИ

Сведения о зданиях, сооружениях, объектах незавершенного строительства, необходимые для исправления реестровых ошибок в сведениях об описании их местоположения

н239О	—	—	—	197477,92	317362,34	—	Метод спутниковых геодезических измерений (определений)	$M_t = \sqrt{\frac{\Delta^2}{n}}$
н240О	—	—	—	197475,75	317364,05	—	Метод спутниковых геодезических измерений (определений)	$M_t = \sqrt{\frac{\Delta^2}{n}}$
н241О	—	—	—	197474,26	317363,78	—	Метод спутниковых геодезических измерений (определений)	$M_t = \sqrt{\frac{\Delta^2}{n}}$
н242О	—	—	—	197473,30	317362,63	—	Метод спутниковых геодезических измерений (определений)	$M_t = \sqrt{\frac{\Delta^2}{n}}$
н243О	—	—	—	197471,73	317363,86	—	Метод спутниковых геодезических измерений (определений)	$M_t = \sqrt{\frac{\Delta^2}{n}}$
н244О	—	—	—	197472,70	317365,01	—	Метод спутниковых геодезических измерений (определений)	$M_t = \sqrt{\frac{\Delta^2}{n}}$
н245О	—	—	—	197470,13	317367,02	—	Метод спутниковых геодезических измерений (определений)	$M_t = \sqrt{\frac{\Delta^2}{n}}$
н246О	—	—	—	197463,03	317358,43	—	Метод спутниковых геодезических измерений (определений)	$M_t = \sqrt{\frac{\Delta^2}{n}}$
223	197473,50	317352,52	—	—	—	—	Метод спутниковых геодезических	$M_t = \sqrt{\frac{\Delta^2}{n}}$

КАРТА-ПЛАН ТЕРРИТОРИИ

Сведения о зданиях, сооружениях, объектах незавершенного строительства, необходимые для исправления реестровых ошибок в сведениях об описании их местоположения

							измерений (определений)	
224	197479,82	317361,70	—	—	—	—	Метод спутниковых геодезических измерений (определений)	$M_t = \sqrt{\frac{\Delta^2}{n}}$
225	197479,59	317363,18	—	—	—	—	Метод спутниковых геодезических измерений (определений)	$M_t = \sqrt{\frac{\Delta^2}{n}}$
226	197477,28	317364,69	—	—	—	—	Метод спутниковых геодезических измерений (определений)	$M_t = \sqrt{\frac{\Delta^2}{n}}$
227	197475,82	317364,29	—	—	—	—	Метод спутниковых геодезических измерений (определений)	$M_t = \sqrt{\frac{\Delta^2}{n}}$
228	197474,96	317363,06	—	—	—	—	Метод спутниковых геодезических измерений (определений)	$M_t = \sqrt{\frac{\Delta^2}{n}}$
229	197473,29	317364,15	—	—	—	—	Метод спутниковых геодезических измерений (определений)	$M_t = \sqrt{\frac{\Delta^2}{n}}$
230	197474,15	317365,38	—	—	—	—	Метод спутниковых геодезических измерений (определений)	$M_t = \sqrt{\frac{\Delta^2}{n}}$
231	197471,42	317367,16	—	—	—	—	Метод спутниковых геодезических измерений (определений)	$M_t = \sqrt{\frac{\Delta^2}{n}}$

КАРТА-ПЛАН ТЕРРИТОРИИ

Сведения о зданиях, сооружениях, объектах незавершенного строительства, необходимые для исправления реестровых ошибок в сведениях об описании их местоположения

232	197465,10	317357,98	—	—	—	—	Метод спутниковых геодезических измерений (определений)	$M_t = \sqrt{\frac{\Delta^2}{n}}$
н237О	—	—	—	197470,93	317352,26	—	Метод спутниковых геодезических измерений (определений)	$M_t = \sqrt{\frac{\Delta^2}{n}}$

2. Иные сведения об объекте недвижимости с кадастровым номером 05:44:000041:1717

1. —

3. Пояснения к сведениям об объекте недвижимости с кадастровым номером 05:44:000041:1717

1. —

1. Сведения о характерных точках контура здание **с кадастровым номером 05:44:000041:1723**

вид объекта недвижимости (здание, сооружение, объект незавершенного строительства)

Система координат МСК-05 **Зона № 1**

Обозначение характерных точек контура	Содержатся в Едином государственном реестре недвижимости			Определены в ходе выполнения комплексных кадастровых работ			Метод определения координат	Формулы, примененные для расчета средней квадратической погрешности определения координат характерных точек границ (M_t), с подставленными в такие формулы значениями и итоговые (вычисленные) значения M_t, м
	Координаты, м		Радиус, м	Координаты, м		Радиус, м		
	X	Y	R	X	Y	R		
1	2	3	4	5	6	7	8	9
н247О	—	—	—	197207,69	316894,20	—	Метод спутниковых геодезических измерений (определений)	$M_t = \sqrt{\frac{\Delta^2}{n}}$
н248О	—	—	—	197214,06	316900,55	—	Метод спутниковых геодезических измерений	$M_t = \sqrt{\frac{\Delta^2}{n}}$

КАРТА-ПЛАН ТЕРРИТОРИИ

Сведения о зданиях, сооружениях, объектах незавершенного строительства, необходимые для исправления реестровых ошибок в сведениях об описании их местоположения

							(определений)	
н249О	—	—	—	197208,02	316906,61	—	Метод спутниковых геодезических измерений (определений)	$M_t = \sqrt{\frac{\Delta^2}{n}}$
н250О	—	—	—	197201,63	316900,20	—	Метод спутниковых геодезических измерений (определений)	$M_t = \sqrt{\frac{\Delta^2}{n}}$
233	197214,46	316900,98	—	—	—	—	Метод спутниковых геодезических измерений (определений)	$M_t = \sqrt{\frac{\Delta^2}{n}}$
234	197208,42	316907,04	—	—	—	—	Метод спутниковых геодезических измерений (определений)	$M_t = \sqrt{\frac{\Delta^2}{n}}$
235	197202,03	316900,63	—	—	—	—	Метод спутниковых геодезических измерений (определений)	$M_t = \sqrt{\frac{\Delta^2}{n}}$
236	197208,09	316894,63	—	—	—	—	Метод спутниковых геодезических измерений (определений)	$M_t = \sqrt{\frac{\Delta^2}{n}}$
н247О	—	—	—	197207,69	316894,20	—	Метод спутниковых геодезических измерений (определений)	$M_t = \sqrt{\frac{\Delta^2}{n}}$

2. Иные сведения об объекте недвижимости с кадастровым номером 05:44:000041:1723

1. —

КАРТА-ПЛАН ТЕРРИТОРИИ

Сведения о зданиях, сооружениях, объектах незавершенного строительства, необходимые для исправления реестровых ошибок в сведениях об описании их местоположения

3. Пояснения к сведениям об объекте недвижимости с кадастровым номером 05:44:000041:1723

1. —

1. Сведения о характерных точках контура **здание** **с кадастровым номером 05:44:000041:1725**

вид объекта недвижимости (здание, сооружение, объект незавершенного строительства)

Система координат МСК-05 **Зона № 1**

Обозначение характерных точек контура	Содержатся в Едином государственном реестре недвижимости			Определены в ходе выполнения комплексных кадастровых работ			Метод определения координат	Формулы, примененные для расчета средней квадратической погрешности определения координат характерных точек границ (M_t), с подставленными в такие формулы значениями и итоговые (вычисленные) значения M_t, м
	Координаты, м		Радиус, м	Координаты, м		Радиус, м		
	X	Y	R	X	Y	R		
1	2	3	4	5	6	7	8	9
н251О	—	—	—	197437,89	317763,33	—	Метод спутниковых геодезических измерений (определений)	$M_t = \sqrt{\frac{\Delta^2}{n}}$
н252О	—	—	—	197434,90	317768,43	—	Метод спутниковых геодезических измерений (определений)	$M_t = \sqrt{\frac{\Delta^2}{n}}$
н253О	—	—	—	197419,97	317759,68	—	Метод спутниковых геодезических измерений (определений)	$M_t = \sqrt{\frac{\Delta^2}{n}}$
н254О	—	—	—	197422,97	317754,58	—	Метод спутниковых геодезических измерений (определений)	$M_t = \sqrt{\frac{\Delta^2}{n}}$
451	197436,99	317764,92	—	—	—	—	Метод спутниковых геодезических	$M_t = \sqrt{\frac{\Delta^2}{n}}$

КАРТА-ПЛАН ТЕРРИТОРИИ

Сведения о зданиях, сооружениях, объектах незавершенного строительства, необходимые для исправления реестровых ошибок в сведениях об описании их местоположения

							измерений (определений)	
452	197434,00	317770,02	—	—	—	—	Метод спутниковых геодезических измерений (определений)	$M_t = \sqrt{\frac{\Delta^2}{n}}$
453	197419,07	317761,27	—	—	—	—	Метод спутниковых геодезических измерений (определений)	$M_t = \sqrt{\frac{\Delta^2}{n}}$
454	197422,07	317756,17	—	—	—	—	Метод спутниковых геодезических измерений (определений)	$M_t = \sqrt{\frac{\Delta^2}{n}}$
н251О	—	—	—	197437,89	317763,33	—	Метод спутниковых геодезических измерений (определений)	$M_t = \sqrt{\frac{\Delta^2}{n}}$

2. Иные сведения об объекте недвижимости с кадастровым номером 05:44:000041:1725

1. —

3. Пояснения к сведениям об объекте недвижимости с кадастровым номером 05:44:000041:1725

1. —

1. Сведения о характерных точках контура **здание** **с кадастровым номером 05:44:000041:1733**

вид объекта недвижимости (здание, сооружение, объект незавершенного строительства)

Система координат МСК-05 **Зона № 1**

КАРТА-ПЛАН ТЕРРИТОРИИ

Сведения о зданиях, сооружениях, объектах незавершенного строительства, необходимые для исправления реестровых ошибок в сведениях об описании их местоположения

Обозначение характерных точек контура	Содержатся в Едином государственном реестре недвижимости			Определены в ходе выполнения комплексных кадастровых работ			Метод определения координат	Формулы, примененные для расчета средней квадратической погрешности определения координат характерных точек границ (M_t), с подставленными в такие формулы значениями и итоговые (вычисленные) значения M_t, м
	Координаты, м		Радиус, м	Координаты, м		Радиус, м		
	X	Y	R	X	Y	R		
1	2	3	4	5	6	7	8	9
н255О	—	—	—	197551,59	316942,07	—	Метод спутниковых геодезических измерений (определений)	$M_t = \sqrt{\frac{\Delta^2}{n}}$
н256О	—	—	—	197557,77	316954,97	—	Метод спутниковых геодезических измерений (определений)	$M_t = \sqrt{\frac{\Delta^2}{n}}$
н257О	—	—	—	197547,67	316959,81	—	Метод спутниковых геодезических измерений (определений)	$M_t = \sqrt{\frac{\Delta^2}{n}}$
н258О	—	—	—	197541,49	316946,91	—	Метод спутниковых геодезических измерений (определений)	$M_t = \sqrt{\frac{\Delta^2}{n}}$
237	197553,35	316941,72	—	—	—	—	Метод спутниковых геодезических измерений (определений)	$M_t = \sqrt{\frac{\Delta^2}{n}}$
238	197559,53	316954,62	—	—	—	—	Метод спутниковых геодезических измерений (определений)	$M_t = \sqrt{\frac{\Delta^2}{n}}$
239	197549,43	316959,46	—	—	—	—	Метод спутниковых геодезических измерений	$M_t = \sqrt{\frac{\Delta^2}{n}}$

КАРТА-ПЛАН ТЕРРИТОРИИ

Сведения о зданиях, сооружениях, объектах незавершенного строительства, необходимые для исправления реестровых ошибок в сведениях об описании их местоположения

							(определений)	
240	197543,25	316946,56	—	—	—	—	Метод спутниковых геодезических измерений (определений)	$M_t = \sqrt{\frac{\Delta^2}{n}}$
н255О	—	—	—	197551,59	316942,07	—	Метод спутниковых геодезических измерений (определений)	$M_t = \sqrt{\frac{\Delta^2}{n}}$

2. Иные сведения об объекте недвижимости с кадастровым номером 05:44:000041:1733

1. —

3. Пояснения к сведениям об объекте недвижимости с кадастровым номером 05:44:000041:1733

1. —

1. Сведения о характерных точках контура здание **с кадастровым номером 05:44:000041:1740**

вид объекта недвижимости (здание, сооружение, объект незавершенного строительства)

Система координат МСК-05 **Зона № 1**

Обозначение характерных точек контура	Содержатся в Едином государственном реестре недвижимости			Определены в ходе выполнения комплексных кадастровых работ			Метод определения координат	Формулы, примененные для расчета средней квадратической погрешности определения координат характерных точек границ (M_t), с подставленными в такие формулы значениями и итоговые (вычисленные) значения M_t, м
	Координаты, м		Радиус, м	Координаты, м		Радиус, м		
	X	Y	R	X	Y	R		
1	2	3	4	5	6	7	8	9
н259О	—	—	—	197593,80	317042,24	—	Метод спутниковых геодезических измерений (определений)	$M_t = \sqrt{\frac{\Delta^2}{n}}$

КАРТА-ПЛАН ТЕРРИТОРИИ

Сведения о зданиях, сооружениях, объектах незавершенного строительства, необходимые для исправления реестровых ошибок в сведениях об описании их местоположения

н260О	—	—	—	197599,60	317058,31	—	Метод спутниковых геодезических измерений (определений)	$M_t = \sqrt{\frac{\Delta^2}{n}}$
н261О	—	—	—	197590,08	317061,59	—	Метод спутниковых геодезических измерений (определений)	$M_t = \sqrt{\frac{\Delta^2}{n}}$
н262О	—	—	—	197583,80	317048,38	—	Метод спутниковых геодезических измерений (определений)	$M_t = \sqrt{\frac{\Delta^2}{n}}$
н263О	—	—	—	197588,36	317046,43	—	Метод спутниковых геодезических измерений (определений)	$M_t = \sqrt{\frac{\Delta^2}{n}}$
н264О	—	—	—	197587,70	317044,53	—	Метод спутниковых геодезических измерений (определений)	$M_t = \sqrt{\frac{\Delta^2}{n}}$
н265О	—	—	—	197588,88	317042,85	—	Метод спутниковых геодезических измерений (определений)	$M_t = \sqrt{\frac{\Delta^2}{n}}$
н266О	—	—	—	197591,79	317041,73	—	Метод спутниковых геодезических измерений (определений)	$M_t = \sqrt{\frac{\Delta^2}{n}}$
241	197594,15	317039,88	—	—	—	—	Метод спутниковых геодезических измерений (определений)	$M_t = \sqrt{\frac{\Delta^2}{n}}$
242	197596,16	317040,39	—	—	—	—	Метод спутниковых геодезических	$M_t = \sqrt{\frac{\Delta^2}{n}}$

КАРТА-ПЛАН ТЕРРИТОРИИ

Сведения о зданиях, сооружениях, объектах незавершенного строительства, необходимые для исправления реестровых ошибок в сведениях об описании их местоположения

							измерений (определений)	
243	197601,96	317056,46	—	—	—	—	Метод спутниковых геодезических измерений (определений)	$M_t = \sqrt{\frac{\Delta^2}{n}}$
244	197591,58	317060,05	—	—	—	—	Метод спутниковых геодезических измерений (определений)	$M_t = \sqrt{\frac{\Delta^2}{n}}$
245	197586,16	317046,53	—	—	—	—	Метод спутниковых геодезических измерений (определений)	$M_t = \sqrt{\frac{\Delta^2}{n}}$
246	197590,72	317044,58	—	—	—	—	Метод спутниковых геодезических измерений (определений)	$M_t = \sqrt{\frac{\Delta^2}{n}}$
247	197590,06	317042,68	—	—	—	—	Метод спутниковых геодезических измерений (определений)	$M_t = \sqrt{\frac{\Delta^2}{n}}$
248	197591,24	317041,00	—	—	—	—	Метод спутниковых геодезических измерений (определений)	$M_t = \sqrt{\frac{\Delta^2}{n}}$
н259О	—	—	—	197593,80	317042,24	—	Метод спутниковых геодезических измерений (определений)	$M_t = \sqrt{\frac{\Delta^2}{n}}$

2. Иные сведения об объекте недвижимости с кадастровым номером 05:44:000041:1740

1. —

КАРТА-ПЛАН ТЕРРИТОРИИ

Сведения о зданиях, сооружениях, объектах незавершенного строительства, необходимые для исправления реестровых ошибок в сведениях об описании их местоположения

3. Пояснения к сведениям об объекте недвижимости с кадастровым номером 05:44:000041:1740

1. —

1. Сведения о характерных точках контура здание **с кадастровым номером 05:44:000041:1745**

вид объекта недвижимости (здание, сооружение, объект незавершенного строительства)

Система координат МСК-05 **Зона № 1**

Обозначение характерных точек контура	Содержатся в Едином государственном реестре недвижимости			Определены в ходе выполнения комплексных кадастровых работ			Метод определения координат	Формулы, примененные для расчета средней квадратической погрешности определения координат характерных точек границ (M_t), с подставленными в такие формулы значениями и итоговые (вычисленные) значения M_t, м
	Координаты, м		Радиус, м	Координаты, м		Радиус, м		
	X	Y	R	X	Y	R		
1	2	3	4	5	6	7	8	9
н267О	—	—	—	197588,01	316935,03	—	Метод спутниковых геодезических измерений (определений)	$M_t = \sqrt{\frac{\Delta^2}{n}}$
н268О	—	—	—	197591,74	316942,84	—	Метод спутниковых геодезических измерений (определений)	$M_t = \sqrt{\frac{\Delta^2}{n}}$
н269О	—	—	—	197588,28	316944,49	—	Метод спутниковых геодезических измерений (определений)	$M_t = \sqrt{\frac{\Delta^2}{n}}$
н270О	—	—	—	197588,79	316945,50	—	Метод спутниковых геодезических измерений (определений)	$M_t = \sqrt{\frac{\Delta^2}{n}}$
н271О	—	—	—	197588,63	316946,20	—	Метод спутниковых геодезических	$M_t = \sqrt{\frac{\Delta^2}{n}}$

КАРТА-ПЛАН ТЕРРИТОРИИ

Сведения о зданиях, сооружениях, объектах незавершенного строительства, необходимые для исправления реестровых ошибок в сведениях об описании их местоположения

							измерений (определений)	
н272О	—	—	—	197586,85	316947,08	—	Метод спутниковых геодезических измерений (определений)	$M_t = \sqrt{\frac{\Delta^2}{n}}$
н273О	—	—	—	197586,15	316946,91	—	Метод спутниковых геодезических измерений (определений)	$M_t = \sqrt{\frac{\Delta^2}{n}}$
н274О	—	—	—	197585,60	316945,81	—	Метод спутниковых геодезических измерений (определений)	$M_t = \sqrt{\frac{\Delta^2}{n}}$
н275О	—	—	—	197581,90	316947,57	—	Метод спутниковых геодезических измерений (определений)	$M_t = \sqrt{\frac{\Delta^2}{n}}$
н276О	—	—	—	197578,15	316939,71	—	Метод спутниковых геодезических измерений (определений)	$M_t = \sqrt{\frac{\Delta^2}{n}}$
257	197590,62	316933,90	—	—	—	—	Метод спутниковых геодезических измерений (определений)	$M_t = \sqrt{\frac{\Delta^2}{n}}$
258	197594,57	316941,60	—	—	—	—	Метод спутниковых геодезических измерений (определений)	$M_t = \sqrt{\frac{\Delta^2}{n}}$
259	197591,16	316943,35	—	—	—	—	Метод спутниковых геодезических измерений (определений)	$M_t = \sqrt{\frac{\Delta^2}{n}}$

КАРТА-ПЛАН ТЕРРИТОРИИ

Сведения о зданиях, сооружениях, объектах незавершенного строительства, необходимые для исправления реестровых ошибок в сведениях об описании их местоположения

260	197591,70	316944,34	—	—	—	—	Метод спутниковых геодезических измерений (определений)	$M_t = \sqrt{\frac{\Delta^2}{n}}$
261	197591,56	316945,05	—	—	—	—	Метод спутниковых геодезических измерений (определений)	$M_t = \sqrt{\frac{\Delta^2}{n}}$
262	197589,81	316945,98	—	—	—	—	Метод спутниковых геодезических измерений (определений)	$M_t = \sqrt{\frac{\Delta^2}{n}}$
263	197589,10	316945,83	—	—	—	—	Метод спутниковых геодезических измерений (определений)	$M_t = \sqrt{\frac{\Delta^2}{n}}$
264	197588,52	316944,75	—	—	—	—	Метод спутниковых геодезических измерений (определений)	$M_t = \sqrt{\frac{\Delta^2}{n}}$
265	197584,87	316946,61	—	—	—	—	Метод спутниковых геодезических измерений (определений)	$M_t = \sqrt{\frac{\Delta^2}{n}}$
266	197580,90	316938,86	—	—	—	—	Метод спутниковых геодезических измерений (определений)	$M_t = \sqrt{\frac{\Delta^2}{n}}$
н267О	—	—	—	197588,01	316935,03	—	Метод спутниковых геодезических измерений (определений)	$M_t = \sqrt{\frac{\Delta^2}{n}}$

КАРТА-ПЛАН ТЕРРИТОРИИ

Сведения о зданиях, сооружениях, объектах незавершенного строительства, необходимые для исправления реестровых ошибок в сведениях об описании их местоположения

2. Иные сведения об объекте недвижимости с кадастровым номером 05:44:000041:1745

1. —

3. Пояснения к сведениям об объекте недвижимости с кадастровым номером 05:44:000041:1745

1. —

1. Сведения о характерных точках контура здание **с кадастровым номером 05:44:000041:1750**

вид объекта недвижимости (здание, сооружение, объект незавершенного строительства)

Система координат МСК-05 **Зона № 1**

Обозначение характерных точек контура	Содержатся в Едином государственном реестре недвижимости			Определены в ходе выполнения комплексных кадастровых работ			Метод определения координат	Формулы, примененные для расчета средней квадратической погрешности определения координат характерных точек границ (M_t), с подставленными в такие формулы значениями и итоговые (вычисленные) значения M_t, м
	Координаты, м		Радиус, м	Координаты, м		Радиус, м		
	X	Y	R	X	Y	R		
1	2	3	4	5	6	7	8	9
н277О	—	—	—	197410,33	316880,02	—	Метод спутниковых геодезических измерений (определений)	$M_t = \sqrt{\frac{\Delta^2}{n}}$
н278О	—	—	—	197403,41	316887,71	—	Метод спутниковых геодезических измерений (определений)	$M_t = \sqrt{\frac{\Delta^2}{n}}$
н279О	—	—	—	197395,76	316880,91	—	Метод спутниковых геодезических измерений (определений)	$M_t = \sqrt{\frac{\Delta^2}{n}}$
н280О	—	—	—	197402,61	316873,19	—	Метод спутниковых геодезических измерений	$M_t = \sqrt{\frac{\Delta^2}{n}}$

КАРТА-ПЛАН ТЕРРИТОРИИ

Сведения о зданиях, сооружениях, объектах незавершенного строительства, необходимые для исправления реестровых ошибок в сведениях об описании их местоположения

							(определений)	
253	197404,14	316873,07	—	—	—	—	Метод спутниковых геодезических измерений (определений)	$M_t = \sqrt{\frac{\Delta^2}{n}}$
254	197411,86	316879,90	—	—	—	—	Метод спутниковых геодезических измерений (определений)	$M_t = \sqrt{\frac{\Delta^2}{n}}$
255	197404,94	316887,59	—	—	—	—	Метод спутниковых геодезических измерений (определений)	$M_t = \sqrt{\frac{\Delta^2}{n}}$
256	197397,29	316880,79	—	—	—	—	Метод спутниковых геодезических измерений (определений)	$M_t = \sqrt{\frac{\Delta^2}{n}}$
н277О	—	—	—	197410,33	316880,02	—	Метод спутниковых геодезических измерений (определений)	$M_t = \sqrt{\frac{\Delta^2}{n}}$

2. Иные сведения об объекте недвижимости с кадастровым номером 05:44:000041:1750

1. —

3. Пояснения к сведениям об объекте недвижимости с кадастровым номером 05:44:000041:1750

1. —

1. Сведения о характерных точках контура **здание** **с кадастровым номером 05:44:000041:1765**

вид объекта недвижимости (здание, сооружение, объект незавершенного строительства)

Система координат МСК-05 **Зона № 1**

КАРТА-ПЛАН ТЕРРИТОРИИ

Сведения о зданиях, сооружениях, объектах незавершенного строительства, необходимые для исправления реестровых ошибок в сведениях об описании их местоположения

Обозначение характерных точек контура	Содержатся в Едином государственном реестре недвижимости			Определены в ходе выполнения комплексных кадастровых работ			Метод определения координат	Формулы, примененные для расчета средней квадратической погрешности определения координат характерных точек границ (M_t), с подставленными в такие формулы значениями и итоговые (вычисленные) значения M_t, м
	Координаты, м		Радиус, м	Координаты, м		Радиус, м		
	X	Y	R	X	Y	R		
1	2	3	4	5	6	7	8	9
н281О	—	—	—	197949,83	317710,74	—	Метод спутниковых геодезических измерений (определений)	$M_t = \sqrt{\frac{\Delta^2}{n}}$
н282О	—	—	—	197953,70	317722,14	—	Метод спутниковых геодезических измерений (определений)	$M_t = \sqrt{\frac{\Delta^2}{n}}$
н283О	—	—	—	197944,21	317725,37	—	Метод спутниковых геодезических измерений (определений)	$M_t = \sqrt{\frac{\Delta^2}{n}}$
н284О	—	—	—	197940,18	317713,80	—	Метод спутниковых геодезических измерений (определений)	$M_t = \sqrt{\frac{\Delta^2}{n}}$
267	197948,07	317710,20	—	—	—	—	Метод спутниковых геодезических измерений (определений)	$M_t = \sqrt{\frac{\Delta^2}{n}}$
268	197952,27	317721,48	—	—	—	—	Метод спутниковых геодезических измерений (определений)	$M_t = \sqrt{\frac{\Delta^2}{n}}$
269	197942,88	317724,99	—	—	—	—	Метод спутниковых геодезических измерений	$M_t = \sqrt{\frac{\Delta^2}{n}}$

КАРТА-ПЛАН ТЕРРИТОРИИ

Сведения о зданиях, сооружениях, объектах незавершенного строительства, необходимые для исправления реестровых ошибок в сведениях об описании их местоположения

							(определений)	
270	197938,51	317713,54	—	—	—	—	Метод спутниковых геодезических измерений (определений)	$M_t = \sqrt{\frac{\Delta^2}{n}}$
н281О	—	—	—	197949,83	317710,74	—	Метод спутниковых геодезических измерений (определений)	$M_t = \sqrt{\frac{\Delta^2}{n}}$

2. Иные сведения об объекте недвижимости с кадастровым номером 05:44:000041:1765

1. —

3. Пояснения к сведениям об объекте недвижимости с кадастровым номером 05:44:000041:1765

1. —

1. Сведения о характерных точках контура здание **с кадастровым номером 05:44:000041:1766**

вид объекта недвижимости (здание, сооружение, объект незавершенного строительства)

Система координат МСК-05 **Зона № 1**

Обозначение характерных точек контура	Содержатся в Едином государственном реестре недвижимости			Определены в ходе выполнения комплексных кадастровых работ			Метод определения координат	Формулы, примененные для расчета средней квадратической погрешности определения координат характерных точек границ (M_t), с подставленными в такие формулы значениями и итоговые (вычисленные) значения M_t, м
	Координаты, м		Радиус, м	Координаты, м		Радиус, м		
	X	Y	R	X	Y	R		
1	2	3	4	5	6	7	8	9
н285О	—	—	—	197958,94	317677,95	—	Метод спутниковых геодезических измерений (определений)	$M_t = \sqrt{\frac{\Delta^2}{n}}$

КАРТА-ПЛАН ТЕРРИТОРИИ

Сведения о зданиях, сооружениях, объектах незавершенного строительства, необходимые для исправления реестровых ошибок в сведениях об описании их местоположения

н286О	—	—	—	197964,00	317690,41	—	Метод спутниковых геодезических измерений (определений)	$M_t = \sqrt{\frac{\Delta^2}{n}}$
н287О	—	—	—	197956,83	317693,48	—	Метод спутниковых геодезических измерений (определений)	$M_t = \sqrt{\frac{\Delta^2}{n}}$
н288О	—	—	—	197951,53	317682,07	—	Метод спутниковых геодезических измерений (определений)	$M_t = \sqrt{\frac{\Delta^2}{n}}$
455	197959,37	317678,18	—	—	—	—	Метод спутниковых геодезических измерений (определений)	$M_t = \sqrt{\frac{\Delta^2}{n}}$
456	197965,48	317690,98	—	—	—	—	Метод спутниковых геодезических измерений (определений)	$M_t = \sqrt{\frac{\Delta^2}{n}}$
457	197958,02	317694,98	—	—	—	—	Метод спутниковых геодезических измерений (определений)	$M_t = \sqrt{\frac{\Delta^2}{n}}$
458	197951,96	317682,30	—	—	—	—	Метод спутниковых геодезических измерений (определений)	$M_t = \sqrt{\frac{\Delta^2}{n}}$
н285О	—	—	—	197958,94	317677,95	—	Метод спутниковых геодезических измерений (определений)	$M_t = \sqrt{\frac{\Delta^2}{n}}$

КАРТА-ПЛАН ТЕРРИТОРИИ

Сведения о зданиях, сооружениях, объектах незавершенного строительства, необходимые для исправления реестровых ошибок в сведениях об описании их местоположения

2. Иные сведения об объекте недвижимости с кадастровым номером 05:44:000041:1766

1. —

3. Пояснения к сведениям об объекте недвижимости с кадастровым номером 05:44:000041:1766

1. —

1. Сведения о характерных точках контура здание **с кадастровым номером 05:44:000041:1774**

вид объекта недвижимости (здание, сооружение, объект незавершенного строительства)

Система координат МСК-05 **Зона № 1**

Обозначение характерных точек контура	Содержатся в Едином государственном реестре недвижимости			Определены в ходе выполнения комплексных кадастровых работ			Метод определения координат	Формулы, примененные для расчета средней квадратической погрешности определения координат характерных точек границ (M_t), с подставленными в такие формулы значениями и итоговые (вычисленные) значения M_t, м
	Координаты, м		Радиус, м	Координаты, м		Радиус, м		
	X	Y	R	X	Y	R		
1	2	3	4	5	6	7	8	9
н289О	—	—	—	197326,49	317418,58	—	Метод спутниковых геодезических измерений (определений)	$M_t = \sqrt{\frac{\Delta^2}{n}}$
н290О	—	—	—	197327,24	317428,86	—	Метод спутниковых геодезических измерений (определений)	$M_t = \sqrt{\frac{\Delta^2}{n}}$
н291О	—	—	—	197320,53	317429,34	—	Метод спутниковых геодезических измерений (определений)	$M_t = \sqrt{\frac{\Delta^2}{n}}$
н292О	—	—	—	197320,43	317426,26	—	Метод спутниковых геодезических измерений	$M_t = \sqrt{\frac{\Delta^2}{n}}$

КАРТА-ПЛАН ТЕРРИТОРИИ

Сведения о зданиях, сооружениях, объектах незавершенного строительства, необходимые для исправления реестровых ошибок в сведениях об описании их местоположения

							(определений)	
н293О	—	—	—	197315,90	317426,64	—	Метод спутниковых геодезических измерений (определений)	$M_t = \sqrt{\frac{\Delta^2}{n}}$
н294О	—	—	—	197315,38	317419,42	—	Метод спутниковых геодезических измерений (определений)	$M_t = \sqrt{\frac{\Delta^2}{n}}$
271	197326,44	317418,68	—	—	—	—	Метод спутниковых геодезических измерений (определений)	$M_t = \sqrt{\frac{\Delta^2}{n}}$
272	197327,19	317428,96	—	—	—	—	Метод спутниковых геодезических измерений (определений)	$M_t = \sqrt{\frac{\Delta^2}{n}}$
273	197320,48	317429,44	—	—	—	—	Метод спутниковых геодезических измерений (определений)	$M_t = \sqrt{\frac{\Delta^2}{n}}$
274	197320,38	317426,36	—	—	—	—	Метод спутниковых геодезических измерений (определений)	$M_t = \sqrt{\frac{\Delta^2}{n}}$
275	197315,85	317426,74	—	—	—	—	Метод спутниковых геодезических измерений (определений)	$M_t = \sqrt{\frac{\Delta^2}{n}}$
276	197315,33	317419,52	—	—	—	—	Метод спутниковых геодезических измерений (определений)	$M_t = \sqrt{\frac{\Delta^2}{n}}$

КАРТА-ПЛАН ТЕРРИТОРИИ

Сведения о зданиях, сооружениях, объектах незавершенного строительства, необходимые для исправления реестровых ошибок в сведениях об описании их местоположения

н289О	—	—	—	197326,49	317418,58	—	Метод спутниковых геодезических измерений (определений)	$M_t = \sqrt{\frac{\Delta^2}{n}}$

2. Иные сведения об объекте недвижимости с кадастровым номером 05:44:000041:1774

1. —

3. Пояснения к сведениям об объекте недвижимости с кадастровым номером 05:44:000041:1774

1. —

1. Сведения о характерных точках контура здание **с кадастровым номером 05:44:000041:1813**

вид объекта недвижимости (здание, сооружение, объект незавершенного строительства)

Система координат МСК-05 **Зона № 1**

Обозначение характерных точек контура	Содержатся в Едином государственном реестре недвижимости			Определены в ходе выполнения комплексных кадастровых работ			Метод определения координат	Формулы, примененные для расчета средней квадратической погрешности определения координат характерных точек границ (M_t), с подставленными в такие формулы значениями и итоговые (вычисленные) значения M_t, м
	Координаты, м		Радиус, м	Координаты, м		Радиус, м		
	X	Y	R	X	Y	R		
1	2	3	4	5	6	7	8	9
н295О	—	—	—	197406,00	317773,13	—	Метод спутниковых геодезических измерений (определений)	$M_t = \sqrt{\frac{\Delta^2}{n}}$
н296О	—	—	—	197404,25	317776,57	—	Метод спутниковых геодезических измерений (определений)	$M_t = \sqrt{\frac{\Delta^2}{n}}$
н297О	—	—	—	197417,11	317783,38	—	Метод спутниковых геодезических измерений	$M_t = \sqrt{\frac{\Delta^2}{n}}$

КАРТА-ПЛАН ТЕРРИТОРИИ

Сведения о зданиях, сооружениях, объектах незавершенного строительства, необходимые для исправления реестровых ошибок в сведениях об описании их местоположения

							(определений)	
н298О	—	—	—	197414,11	317788,88	—	Метод спутниковых геодезических измерений (определений)	$M_t = \sqrt{\frac{\Delta^2}{n}}$
н299О	—	—	—	197396,90	317779,82	—	Метод спутниковых геодезических измерений (определений)	$M_t = \sqrt{\frac{\Delta^2}{n}}$
н300О	—	—	—	197401,50	317770,82	—	Метод спутниковых геодезических измерений (определений)	$M_t = \sqrt{\frac{\Delta^2}{n}}$
277	197401,47	317773,26	—	—	—	—	Метод спутниковых геодезических измерений (определений)	$M_t = \sqrt{\frac{\Delta^2}{n}}$
278	197405,97	317775,57	—	—	—	—	Метод спутниковых геодезических измерений (определений)	$M_t = \sqrt{\frac{\Delta^2}{n}}$
279	197404,22	317779,01	—	—	—	—	Метод спутниковых геодезических измерений (определений)	$M_t = \sqrt{\frac{\Delta^2}{n}}$
280	197417,08	317785,82	—	—	—	—	Метод спутниковых геодезических измерений (определений)	$M_t = \sqrt{\frac{\Delta^2}{n}}$
281	197414,08	317791,32	—	—	—	—	Метод спутниковых геодезических измерений (определений)	$M_t = \sqrt{\frac{\Delta^2}{n}}$

КАРТА-ПЛАН ТЕРРИТОРИИ

Сведения о зданиях, сооружениях, объектах незавершенного строительства, необходимые для исправления реестровых ошибок в сведениях об описании их местоположения

282	197396,87	317782,26	—	—	—	—	Метод спутниковых геодезических измерений (определений)	$M_t = \sqrt{\frac{\Delta^2}{n}}$
н295О	—	—	—	197406,00	317773,13	—	Метод спутниковых геодезических измерений (определений)	$M_t = \sqrt{\frac{\Delta^2}{n}}$

2. Иные сведения об объекте недвижимости с кадастровым номером 05:44:000041:1813

1. —

3. Пояснения к сведениям об объекте недвижимости с кадастровым номером 05:44:000041:1813

1. —

1. Сведения о характерных точках контура здание **с кадастровым номером 05:44:000041:1822**

вид объекта недвижимости (здание, сооружение, объект незавершенного строительства)

Система координат МСК-05 **Зона № 1**

Обозначение характерных точек контура	Содержатся в Едином государственном реестре недвижимости			Определены в ходе выполнения комплексных кадастровых работ			Метод определения координат	Формулы, примененные для расчета средней квадратической погрешности определения координат характерных точек границ (M_t), с подставленными в такие формулы значениями и итоговые (вычисленные) значения M_t, м
	Координаты, м		Радиус, м	Координаты, м		Радиус, м		
	X	Y	R	X	Y	R		
1	2	3	4	5	6	7	8	9
н301О	—	—	—	197591,72	316924,17	—	Метод спутниковых геодезических измерений (определений)	$M_t = \sqrt{\frac{\Delta^2}{n}}$
н302О	—	—	—	197593,73	316924,99	—	Метод спутниковых геодезических измерений	$M_t = \sqrt{\frac{\Delta^2}{n}}$

КАРТА-ПЛАН ТЕРРИТОРИИ

Сведения о зданиях, сооружениях, объектах незавершенного строительства, необходимые для исправления реестровых ошибок в сведениях об описании их местоположения

							(определений)	
н303О	—	—	—	197594,85	316927,44	—	Метод спутниковых геодезических измерений (определений)	$M_t = \sqrt{\frac{\Delta^2}{n}}$
н304О	—	—	—	197593,99	316929,49	—	Метод спутниковых геодезических измерений (определений)	$M_t = \sqrt{\frac{\Delta^2}{n}}$
н305О	—	—	—	197583,13	316934,77	—	Метод спутниковых геодезических измерений (определений)	$M_t = \sqrt{\frac{\Delta^2}{n}}$
н306О	—	—	—	197577,66	316923,45	—	Метод спутниковых геодезических измерений (определений)	$M_t = \sqrt{\frac{\Delta^2}{n}}$
н307О	—	—	—	197587,59	316918,74	—	Метод спутниковых геодезических измерений (определений)	$M_t = \sqrt{\frac{\Delta^2}{n}}$
н308О	—	—	—	197590,41	316924,82	—	Метод спутниковых геодезических измерений (определений)	$M_t = \sqrt{\frac{\Delta^2}{n}}$
283	197593,85	316923,00	—	—	—	—	Метод спутниковых геодезических измерений (определений)	$M_t = \sqrt{\frac{\Delta^2}{n}}$
284	197595,90	316923,96	—	—	—	—	Метод спутниковых геодезических измерений (определений)	$M_t = \sqrt{\frac{\Delta^2}{n}}$

КАРТА-ПЛАН ТЕРРИТОРИИ

Сведения о зданиях, сооружениях, объектах незавершенного строительства, необходимые для исправления реестровых ошибок в сведениях об описании их местоположения

285	197597,02	316926,41	—	—	—	—	Метод спутниковых геодезических измерений (определений)	$M_t = \sqrt{\frac{\Delta^2}{n}}$
286	197596,16	316928,46	—	—	—	—	Метод спутниковых геодезических измерений (определений)	$M_t = \sqrt{\frac{\Delta^2}{n}}$
287	197585,49	316934,15	—	—	—	—	Метод спутниковых геодезических измерений (определений)	$M_t = \sqrt{\frac{\Delta^2}{n}}$
288	197579,83	316922,42	—	—	—	—	Метод спутниковых геодезических измерений (определений)	$M_t = \sqrt{\frac{\Delta^2}{n}}$
289	197589,64	316917,63	—	—	—	—	Метод спутниковых геодезических измерений (определений)	$M_t = \sqrt{\frac{\Delta^2}{n}}$
290	197592,54	316923,65	—	—	—	—	Метод спутниковых геодезических измерений (определений)	$M_t = \sqrt{\frac{\Delta^2}{n}}$
н301О	—	—	—	197591,72	316924,17	—	Метод спутниковых геодезических измерений (определений)	$M_t = \sqrt{\frac{\Delta^2}{n}}$

2. Иные сведения об объекте недвижимости с кадастровым номером 05:44:000041:1822

1. —

КАРТА-ПЛАН ТЕРРИТОРИИ

Сведения о зданиях, сооружениях, объектах незавершенного строительства, необходимые для исправления реестровых ошибок в сведениях об описании их местоположения

3. Пояснения к сведениям об объекте недвижимости с кадастровым номером 05:44:000041:1822

1. —

1. Сведения о характерных точках контура **здание** **с кадастровым номером 05:44:000041:1828**

вид объекта недвижимости (здание, сооружение, объект незавершенного строительства)

Система координат МСК-05 **Зона № 1**

Обозначение характерных точек контура	Содержатся в Едином государственном реестре недвижимости			Определены в ходе выполнения комплексных кадастровых работ			Метод определения координат	Формулы, примененные для расчета средней квадратической погрешности определения координат характерных точек границ (M_t), с подставленными в такие формулы значениями и итоговые (вычисленные) значения M_t, м
	Координаты, м		Радиус, м	Координаты, м		Радиус, м		
	X	Y	R	X	Y	R		
1	2	3	4	5	6	7	8	9
н309О	—	—	—	197139,59	317652,22	—	Метод спутниковых геодезических измерений (определений)	$M_t = \sqrt{\frac{\Delta^2}{n}}$
н310О	—	—	—	197136,27	317662,83	—	Метод спутниковых геодезических измерений (определений)	$M_t = \sqrt{\frac{\Delta^2}{n}}$
н311О	—	—	—	197131,25	317661,26	—	Метод спутниковых геодезических измерений (определений)	$M_t = \sqrt{\frac{\Delta^2}{n}}$
н312О	—	—	—	197130,85	317662,52	—	Метод спутниковых геодезических измерений (определений)	$M_t = \sqrt{\frac{\Delta^2}{n}}$
н313О	—	—	—	197129,28	317663,10	—	Метод спутниковых геодезических	$M_t = \sqrt{\frac{\Delta^2}{n}}$

КАРТА-ПЛАН ТЕРРИТОРИИ

Сведения о зданиях, сооружениях, объектах незавершенного строительства, необходимые для исправления реестровых ошибок в сведениях об описании их местоположения

							измерений (определений)	
н314О	—	—	—	197126,61	317662,24	—	Метод спутниковых геодезических измерений (определений)	$M_t = \sqrt{\frac{\Delta^2}{n}}$
н315О	—	—	—	197125,67	317660,90	—	Метод спутниковых геодезических измерений (определений)	$M_t = \sqrt{\frac{\Delta^2}{n}}$
н316О	—	—	—	197129,39	317649,02	—	Метод спутниковых геодезических измерений (определений)	$M_t = \sqrt{\frac{\Delta^2}{n}}$
291	197139,59	317652,22	—	—	—	—	Метод спутниковых геодезических измерений (определений)	$M_t = \sqrt{\frac{\Delta^2}{n}}$
292	197136,27	317662,83	—	—	—	—	Метод спутниковых геодезических измерений (определений)	$M_t = \sqrt{\frac{\Delta^2}{n}}$
293	197131,25	317661,26	—	—	—	—	Метод спутниковых геодезических измерений (определений)	$M_t = \sqrt{\frac{\Delta^2}{n}}$
294	197130,85	317662,52	—	—	—	—	Метод спутниковых геодезических измерений (определений)	$M_t = \sqrt{\frac{\Delta^2}{n}}$
295	197129,28	317663,10	—	—	—	—	Метод спутниковых геодезических измерений (определений)	$M_t = \sqrt{\frac{\Delta^2}{n}}$

КАРТА-ПЛАН ТЕРРИТОРИИ

Сведения о зданиях, сооружениях, объектах незавершенного строительства, необходимые для исправления реестровых ошибок в сведениях об описании их местоположения

296	197126,61	317662,24	—	—	—	—	Метод спутниковых геодезических измерений (определений)	$M_t = \sqrt{\frac{\Delta^2}{n}}$
297	197125,67	317660,90	—	—	—	—	Метод спутниковых геодезических измерений (определений)	$M_t = \sqrt{\frac{\Delta^2}{n}}$
298	197129,39	317649,02	—	—	—	—	Метод спутниковых геодезических измерений (определений)	$M_t = \sqrt{\frac{\Delta^2}{n}}$
н309О	—	—	—	197139,59	317652,22	—	Метод спутниковых геодезических измерений (определений)	$M_t = \sqrt{\frac{\Delta^2}{n}}$

2. Иные сведения об объекте недвижимости с кадастровым номером 05:44:000041:1828

1. —

3. Пояснения к сведениям об объекте недвижимости с кадастровым номером 05:44:000041:1828

1. —

1. Сведения о характерных точках контура здание **с кадастровым номером 05:44:000041:1835**

вид объекта недвижимости (здание, сооружение, объект незавершенного строительства)

Система координат МСК-05 **Зона № 1**

Обозначение характерных точек контура	Содержатся в Едином государственном реестре недвижимости			Определены в ходе выполнения комплексных кадастровых работ			Метод определения координат	Формулы, примененные для расчета средней квадратической погрешности определения координат характерных точек границ (M_t), с подставленными в такие формулы значениями и итоговые (вычисленные) значения M_t, м
	Координаты, м		Радиус, м	Координаты, м		Радиус, м		
	X	Y	R	X	Y	R		

КАРТА-ПЛАН ТЕРРИТОРИИ

Сведения о зданиях, сооружениях, объектах незавершенного строительства, необходимые для исправления реестровых ошибок в сведениях об описании их местоположения

1	2	3	4	5	6	7	8	9
н317О	—	—	—	197257,93	316990,44	—	Метод спутниковых геодезических измерений (определений)	$M_t = \sqrt{\frac{\Delta^2}{n}}$
н318О	—	—	—	197259,98	316998,72	—	Метод спутниковых геодезических измерений (определений)	$M_t = \sqrt{\frac{\Delta^2}{n}}$
н319О	—	—	—	197252,67	317000,52	—	Метод спутниковых геодезических измерений (определений)	$M_t = \sqrt{\frac{\Delta^2}{n}}$
н320О	—	—	—	197252,02	316997,57	—	Метод спутниковых геодезических измерений (определений)	$M_t = \sqrt{\frac{\Delta^2}{n}}$
н321О	—	—	—	197243,13	316999,71	—	Метод спутниковых геодезических измерений (определений)	$M_t = \sqrt{\frac{\Delta^2}{n}}$
н322О	—	—	—	197241,96	316994,88	—	Метод спутниковых геодезических измерений (определений)	$M_t = \sqrt{\frac{\Delta^2}{n}}$
303	197259,57	316990,01	—	—	—	—	Метод спутниковых геодезических измерений (определений)	$M_t = \sqrt{\frac{\Delta^2}{n}}$
304	197261,43	316998,33	—	—	—	—	Метод спутниковых геодезических измерений (определений)	$M_t = \sqrt{\frac{\Delta^2}{n}}$

КАРТА-ПЛАН ТЕРРИТОРИИ

Сведения о зданиях, сооружениях, объектах незавершенного строительства, необходимые для исправления реестровых ошибок в сведениях об описании их местоположения

305	197254,08	316999,96	—	—	—	—	Метод спутниковых геодезических измерений (определений)	$M_t = \sqrt{\frac{\Delta^2}{n}}$
306	197253,50	316997,00	—	—	—	—	Метод спутниковых геодезических измерений (определений)	$M_t = \sqrt{\frac{\Delta^2}{n}}$
307	197244,56	316998,93	—	—	—	—	Метод спутниковых геодезических измерений (определений)	$M_t = \sqrt{\frac{\Delta^2}{n}}$
308	197243,50	316994,07	—	—	—	—	Метод спутниковых геодезических измерений (определений)	$M_t = \sqrt{\frac{\Delta^2}{n}}$
н317О	—	—	—	197257,93	316990,44	—	Метод спутниковых геодезических измерений (определений)	$M_t = \sqrt{\frac{\Delta^2}{n}}$

2. Иные сведения об объекте недвижимости с кадастровым номером 05:44:000041:1835

1. —

3. Пояснения к сведениям об объекте недвижимости с кадастровым номером 05:44:000041:1835

1. —

1. Сведения о характерных точках контура здание **с кадастровым номером 05:44:000041:1843**

вид объекта недвижимости (здание, сооружение, объект незавершенного строительства)

Система координат МСК-05 **Зона № 1**

КАРТА-ПЛАН ТЕРРИТОРИИ

Сведения о зданиях, сооружениях, объектах незавершенного строительства, необходимые для исправления реестровых ошибок в сведениях об описании их местоположения

Обозначение характерных точек контура	Содержатся в Едином государственном реестре недвижимости			Определены в ходе выполнения комплексных кадастровых работ			Метод определения координат	Формулы, примененные для расчета средней квадратической погрешности определения координат характерных точек границ (M_t), с подставленными в такие формулы значениями и итоговые (вычисленные) значения M_t, м
	Координаты, м		Радиус, м	Координаты, м		Радиус, м		
	X	Y	R	X	Y	R		
1	2	3	4	5	6	7	8	9
н323О	—	—	—	197224,83	316979,45	—	Метод спутниковых геодезических измерений (определений)	$M_t = \sqrt{\frac{\Delta^2}{n}}$
н324О	—	—	—	197225,87	316991,89	—	Метод спутниковых геодезических измерений (определений)	$M_t = \sqrt{\frac{\Delta^2}{n}}$
н325О	—	—	—	197214,72	316992,72	—	Метод спутниковых геодезических измерений (определений)	$M_t = \sqrt{\frac{\Delta^2}{n}}$
н326О	—	—	—	197213,70	316980,75	—	Метод спутниковых геодезических измерений (определений)	$M_t = \sqrt{\frac{\Delta^2}{n}}$
299	197225,06	316979,79	—	—	—	—	Метод спутниковых геодезических измерений (определений)	$M_t = \sqrt{\frac{\Delta^2}{n}}$
300	197226,10	316992,23	—	—	—	—	Метод спутниковых геодезических измерений (определений)	$M_t = \sqrt{\frac{\Delta^2}{n}}$
301	197214,95	316993,06	—	—	—	—	Метод спутниковых геодезических измерений	$M_t = \sqrt{\frac{\Delta^2}{n}}$

КАРТА-ПЛАН ТЕРРИТОРИИ

Сведения о зданиях, сооружениях, объектах незавершенного строительства, необходимые для исправления реестровых ошибок в сведениях об описании их местоположения

							(определений)	
302	197213,93	316981,09	—	—	—	—	Метод спутниковых геодезических измерений (определений)	$M_t = \sqrt{\frac{\Delta^2}{n}}$
н323О	—	—	—	197224,83	316979,45	—	Метод спутниковых геодезических измерений (определений)	$M_t = \sqrt{\frac{\Delta^2}{n}}$

2. Иные сведения об объекте недвижимости с кадастровым номером 05:44:000041:1843

1. —

3. Пояснения к сведениям об объекте недвижимости с кадастровым номером 05:44:000041:1843

1. —

1. Сведения о характерных точках контура здание **с кадастровым номером 05:44:000041:1844**

вид объекта недвижимости (здание, сооружение, объект незавершенного строительства)

Система координат МСК-05 **Зона № 1**

Обозначение характерных точек контура	Содержатся в Едином государственном реестре недвижимости			Определены в ходе выполнения комплексных кадастровых работ			Метод определения координат	Формулы, примененные для расчета средней квадратической погрешности определения координат характерных точек границ (M_t), с подставленными в такие формулы значениями и итоговые (вычисленные) значения M_t, м
	Координаты, м		Радиус, м	Координаты, м		Радиус, м		
	X	Y	R	X	Y	R		
1	2	3	4	5	6	7	8	9
н327О	—	—	—	197178,10	316967,97	—	Метод спутниковых геодезических измерений (определений)	$M_t = \sqrt{\frac{\Delta^2}{n}}$

КАРТА-ПЛАН ТЕРРИТОРИИ

Сведения о зданиях, сооружениях, объектах незавершенного строительства, необходимые для исправления реестровых ошибок в сведениях об описании их местоположения

н328О	—	—	—	197180,39	316977,70	—	Метод спутниковых геодезических измерений (определений)	$M_t = \sqrt{\frac{\Delta^2}{n}}$
н329О	—	—	—	197170,66	316979,99	—	Метод спутниковых геодезических измерений (определений)	$M_t = \sqrt{\frac{\Delta^2}{n}}$
н330О	—	—	—	197168,37	316970,26	—	Метод спутниковых геодезических измерений (определений)	$M_t = \sqrt{\frac{\Delta^2}{n}}$
309	197178,14	316968,21	—	—	—	—	Метод спутниковых геодезических измерений (определений)	$M_t = \sqrt{\frac{\Delta^2}{n}}$
310	197180,43	316977,94	—	—	—	—	Метод спутниковых геодезических измерений (определений)	$M_t = \sqrt{\frac{\Delta^2}{n}}$
311	197170,70	316980,23	—	—	—	—	Метод спутниковых геодезических измерений (определений)	$M_t = \sqrt{\frac{\Delta^2}{n}}$
312	197168,41	316970,50	—	—	—	—	Метод спутниковых геодезических измерений (определений)	$M_t = \sqrt{\frac{\Delta^2}{n}}$
н327О	—	—	—	197178,10	316967,97	—	Метод спутниковых геодезических измерений (определений)	$M_t = \sqrt{\frac{\Delta^2}{n}}$

КАРТА-ПЛАН ТЕРРИТОРИИ

Сведения о зданиях, сооружениях, объектах незавершенного строительства, необходимые для исправления реестровых ошибок в сведениях об описании их местоположения

2. Иные сведения об объекте недвижимости с кадастровым номером 05:44:000041:1844

1. —

3. Пояснения к сведениям об объекте недвижимости с кадастровым номером 05:44:000041:1844

1. —

1. Сведения о характерных точках контура здание **с кадастровым номером 05:44:000041:1852**

вид объекта недвижимости (здание, сооружение, объект незавершенного строительства)

Система координат МСК-05 **Зона № 1**

Обозначение характерных точек контура	Содержатся в Едином государственном реестре недвижимости			Определены в ходе выполнения комплексных кадастровых работ			Метод определения координат	Формулы, примененные для расчета средней квадратической погрешности определения координат характерных точек границ (M_t), с подставленными в такие формулы значениями и итоговые (вычисленные) значения M_t, м
	Координаты, м		Радиус, м	Координаты, м		Радиус, м		
	X	Y	R	X	Y	R		
1	2	3	4	5	6	7	8	9
н331О	—	—	—	197518,35	316951,31	—	Метод спутниковых геодезических измерений (определений)	$M_t = \sqrt{\frac{\Delta^2}{n}}$
н332О	—	—	—	197523,76	316959,19	—	Метод спутниковых геодезических измерений (определений)	$M_t = \sqrt{\frac{\Delta^2}{n}}$
н333О	—	—	—	197514,97	316965,22	—	Метод спутниковых геодезических измерений (определений)	$M_t = \sqrt{\frac{\Delta^2}{n}}$
н334О	—	—	—	197509,56	316957,34	—	Метод спутниковых геодезических измерений	$M_t = \sqrt{\frac{\Delta^2}{n}}$

КАРТА-ПЛАН ТЕРРИТОРИИ

Сведения о зданиях, сооружениях, объектах незавершенного строительства, необходимые для исправления реестровых ошибок в сведениях об описании их местоположения

							(определений)	
313	197519,90	316949,66	—	—	—	—	Метод спутниковых геодезических измерений (определений)	$M_t = \sqrt{\frac{\Delta^2}{n}}$
314	197525,31	316957,54	—	—	—	—	Метод спутниковых геодезических измерений (определений)	$M_t = \sqrt{\frac{\Delta^2}{n}}$
315	197516,52	316963,57	—	—	—	—	Метод спутниковых геодезических измерений (определений)	$M_t = \sqrt{\frac{\Delta^2}{n}}$
316	197511,11	316955,69	—	—	—	—	Метод спутниковых геодезических измерений (определений)	$M_t = \sqrt{\frac{\Delta^2}{n}}$
н331О	—	—	—	197518,35	316951,31	—	Метод спутниковых геодезических измерений (определений)	$M_t = \sqrt{\frac{\Delta^2}{n}}$

2. Иные сведения об объекте недвижимости с кадастровым номером 05:44:000041:1852

1. —

3. Пояснения к сведениям об объекте недвижимости с кадастровым номером 05:44:000041:1852

1. —

1. Сведения о характерных точках контура **здание** **с кадастровым номером 05:44:000041:1854**

вид объекта недвижимости (здание, сооружение, объект незавершенного строительства)

Система координат МСК-05 **Зона № 1**

КАРТА-ПЛАН ТЕРРИТОРИИ

Сведения о зданиях, сооружениях, объектах незавершенного строительства, необходимые для исправления реестровых ошибок в сведениях об описании их местоположения

Обозначение характерных точек контура	Содержатся в Едином государственном реестре недвижимости			Определены в ходе выполнения комплексных кадастровых работ			Метод определения координат	Формулы, примененные для расчета средней квадратической погрешности определения координат характерных точек границ (M_t), с подставленными в такие формулы значениями и итоговые (вычисленные) значения M_t, м
	Координаты, м		Радиус, м	Координаты, м		Радиус, м		
	X	Y	R	X	Y	R		
1	2	3	4	5	6	7	8	9
н335О	—	—	—	196746,01	317190,92	—	Метод спутниковых геодезических измерений (определений)	$M_t = \sqrt{\frac{\Delta^2}{n}}$
н336О	—	—	—	196743,48	317198,69	—	Метод спутниковых геодезических измерений (определений)	$M_t = \sqrt{\frac{\Delta^2}{n}}$
н337О	—	—	—	196734,42	317195,74	—	Метод спутниковых геодезических измерений (определений)	$M_t = \sqrt{\frac{\Delta^2}{n}}$
н338О	—	—	—	196733,79	317197,70	—	Метод спутниковых геодезических измерений (определений)	$M_t = \sqrt{\frac{\Delta^2}{n}}$
н339О	—	—	—	196730,24	317196,54	—	Метод спутниковых геодезических измерений (определений)	$M_t = \sqrt{\frac{\Delta^2}{n}}$
н340О	—	—	—	196733,41	317186,82	—	Метод спутниковых геодезических измерений (определений)	$M_t = \sqrt{\frac{\Delta^2}{n}}$
317	196744,29	317188,63	—	—	—	—	Метод спутниковых геодезических измерений	$M_t = \sqrt{\frac{\Delta^2}{n}}$

КАРТА-ПЛАН ТЕРРИТОРИИ

Сведения о зданиях, сооружениях, объектах незавершенного строительства, необходимые для исправления реестровых ошибок в сведениях об описании их местоположения

							(определений)	
318	196741,76	317196,40	—	—	—	—	Метод спутниковых геодезических измерений (определений)	$M_t = \sqrt{\frac{\Delta^2}{n}}$
319	196732,70	317193,45	—	—	—	—	Метод спутниковых геодезических измерений (определений)	$M_t = \sqrt{\frac{\Delta^2}{n}}$
320	196732,07	317195,41	—	—	—	—	Метод спутниковых геодезических измерений (определений)	$M_t = \sqrt{\frac{\Delta^2}{n}}$
321	196728,52	317194,25	—	—	—	—	Метод спутниковых геодезических измерений (определений)	$M_t = \sqrt{\frac{\Delta^2}{n}}$
322	196731,69	317184,53	—	—	—	—	Метод спутниковых геодезических измерений (определений)	$M_t = \sqrt{\frac{\Delta^2}{n}}$
н335О	—	—	—	196746,01	317190,92	—	Метод спутниковых геодезических измерений (определений)	$M_t = \sqrt{\frac{\Delta^2}{n}}$

2. Иные сведения об объекте недвижимости с кадастровым номером 05:44:000041:1854

1. —

3. Пояснения к сведениям об объекте недвижимости с кадастровым номером 05:44:000041:1854

1. —

КАРТА-ПЛАН ТЕРРИТОРИИ

Сведения о зданиях, сооружениях, объектах незавершенного строительства, необходимые для исправления реестровых ошибок в сведениях об описании их местоположения

1. Сведения о характерных точках контура здание **с кадастровым номером 05:44:000041:1856**

вид объекта недвижимости (здание, сооружение, объект незавершенного строительства)

Система координат МСК-05 **Зона № 1**

Обозначение характерных точек контура	Содержатся в Едином государственном реестре недвижимости			Определены в ходе выполнения комплексных кадастровых работ			Метод определения координат	Формулы, примененные для расчета средней квадратической погрешности определения координат характерных точек границ (M_t), с подставленными в такие формулы значениями и итоговые (вычисленные) значения M_t, м
	Координаты, м		Радиус, м	Координаты, м		Радиус, м		
	X	Y	R	X	Y	R		
1	2	3	4	5	6	7	8	9
н341О	—	—	—	197544,61	317247,65	—	Метод спутниковых геодезических измерений (определений)	$M_t = \sqrt{\frac{\Delta^2}{n}}$
н342О	—	—	—	197548,80	317255,09	—	Метод спутниковых геодезических измерений (определений)	$M_t = \sqrt{\frac{\Delta^2}{n}}$
н343О	—	—	—	197538,85	317260,84	—	Метод спутниковых геодезических измерений (определений)	$M_t = \sqrt{\frac{\Delta^2}{n}}$
н344О	—	—	—	197534,60	317253,22	—	Метод спутниковых геодезических измерений (определений)	$M_t = \sqrt{\frac{\Delta^2}{n}}$
331	197544,80	317246,83	—	—	—	—	Метод спутниковых геодезических измерений (определений)	$M_t = \sqrt{\frac{\Delta^2}{n}}$
332	197549,04	317254,45	—	—	—	—	Метод спутниковых геодезических измерений	$M_t = \sqrt{\frac{\Delta^2}{n}}$

КАРТА-ПЛАН ТЕРРИТОРИИ

Сведения о зданиях, сооружениях, объектах незавершенного строительства, необходимые для исправления реестровых ошибок в сведениях об описании их местоположения

							(определений)	
333	197539,04	317260,02	—	—	—	—	Метод спутниковых геодезических измерений (определений)	$M_t = \sqrt{\frac{\Delta^2}{n}}$
334	197534,79	317252,40	—	—	—	—	Метод спутниковых геодезических измерений (определений)	$M_t = \sqrt{\frac{\Delta^2}{n}}$
н341О	—	—	—	197544,61	317247,65	—	Метод спутниковых геодезических измерений (определений)	$M_t = \sqrt{\frac{\Delta^2}{n}}$

2. Иные сведения об объекте недвижимости с кадастровым номером 05:44:000041:1856

1. —

3. Пояснения к сведениям об объекте недвижимости с кадастровым номером 05:44:000041:1856

1. —

1. Сведения о характерных точках контура здание **с кадастровым номером 05:44:000041:1861**

вид объекта недвижимости (здание, сооружение, объект незавершенного строительства)

Система координат МСК-05 **Зона № 1**

Обозначение характерных точек контура	Содержатся в Едином государственном реестре недвижимости			Определены в ходе выполнения комплексных кадастровых работ			Метод определения координат	Формулы, примененные для расчета средней квадратической погрешности определения координат характерных точек границ (M_t), с подставленными в такие формулы значениями и итоговые (вычисленные) значения M_t, м
	Координаты, м		Радиус, м	Координаты, м		Радиус, м		
	X	Y	R	X	Y	R		
1	2	3	4	5	6	7	8	9

КАРТА-ПЛАН ТЕРРИТОРИИ

Сведения о зданиях, сооружениях, объектах незавершенного строительства, необходимые для исправления реестровых ошибок в сведениях об описании их местоположения

н345О	—	—	—	197402,05	316913,86	—	Метод спутниковых геодезических измерений (определений)	$M_t = \sqrt{\frac{\Delta^2}{n}}$
н346О	—	—	—	197394,46	316921,91	—	Метод спутниковых геодезических измерений (определений)	$M_t = \sqrt{\frac{\Delta^2}{n}}$
н347О	—	—	—	197391,03	316918,93	—	Метод спутниковых геодезических измерений (определений)	$M_t = \sqrt{\frac{\Delta^2}{n}}$
н348О	—	—	—	197390,14	316920,05	—	Метод спутниковых геодезических измерений (определений)	$M_t = \sqrt{\frac{\Delta^2}{n}}$
н349О	—	—	—	197385,50	316916,03	—	Метод спутниковых геодезических измерений (определений)	$M_t = \sqrt{\frac{\Delta^2}{n}}$
н350О	—	—	—	197386,50	316914,86	—	Метод спутниковых геодезических измерений (определений)	$M_t = \sqrt{\frac{\Delta^2}{n}}$
н351О	—	—	—	197383,93	316912,58	—	Метод спутниковых геодезических измерений (определений)	$M_t = \sqrt{\frac{\Delta^2}{n}}$
н352О	—	—	—	197391,67	316904,22	—	Метод спутниковых геодезических измерений (определений)	$M_t = \sqrt{\frac{\Delta^2}{n}}$
323	197400,24	316913,20	—	—	—	—	Метод спутниковых геодезических	$M_t = \sqrt{\frac{\Delta^2}{n}}$

КАРТА-ПЛАН ТЕРРИТОРИИ

Сведения о зданиях, сооружениях, объектах незавершенного строительства, необходимые для исправления реестровых ошибок в сведениях об описании их местоположения

							измерений (определений)	
324	197392,65	316921,25	—	—	—	—	Метод спутниковых геодезических измерений (определений)	$M_t = \sqrt{\frac{\Delta^2}{n}}$
325	197389,22	316918,27	—	—	—	—	Метод спутниковых геодезических измерений (определений)	$M_t = \sqrt{\frac{\Delta^2}{n}}$
326	197388,33	316919,39	—	—	—	—	Метод спутниковых геодезических измерений (определений)	$M_t = \sqrt{\frac{\Delta^2}{n}}$
327	197383,69	316915,37	—	—	—	—	Метод спутниковых геодезических измерений (определений)	$M_t = \sqrt{\frac{\Delta^2}{n}}$
328	197384,69	316914,20	—	—	—	—	Метод спутниковых геодезических измерений (определений)	$M_t = \sqrt{\frac{\Delta^2}{n}}$
329	197382,12	316911,92	—	—	—	—	Метод спутниковых геодезических измерений (определений)	$M_t = \sqrt{\frac{\Delta^2}{n}}$
330	197389,86	316903,56	—	—	—	—	Метод спутниковых геодезических измерений (определений)	$M_t = \sqrt{\frac{\Delta^2}{n}}$
н345О	—	—	—	197402,05	316913,86	—	Метод спутниковых геодезических измерений (определений)	$M_t = \sqrt{\frac{\Delta^2}{n}}$

КАРТА-ПЛАН ТЕРРИТОРИИ

Сведения о зданиях, сооружениях, объектах незавершенного строительства, необходимые для исправления реестровых ошибок в сведениях об описании их местоположения

2. Иные сведения об объекте недвижимости с кадастровым номером 05:44:000041:1861

1. —

3. Пояснения к сведениям об объекте недвижимости с кадастровым номером 05:44:000041:1861

1. —

1. Сведения о характерных точках контура здание **с кадастровым номером 05:44:000041:1862**

вид объекта недвижимости (здание, сооружение, объект незавершенного строительства)

Система координат МСК-05 **Зона № 1**

Обозначение характерных точек контура	Содержатся в Едином государственном реестре недвижимости			Определены в ходе выполнения комплексных кадастровых работ			Метод определения координат	Формулы, примененные для расчета средней квадратической погрешности определения координат характерных точек границ (M_t), с подставленными в такие формулы значениями и итоговые (вычисленные) значения M_t, м
	Координаты, м		Радиус, м	Координаты, м		Радиус, м		
	X	Y	R	X	Y	R		
1	2	3	4	5	6	7	8	9
н353О	—	—	—	197269,98	317339,34	—	Метод спутниковых геодезических измерений (определений)	$M_t = \sqrt{\frac{\Delta^2}{n}}$
н354О	—	—	—	197269,99	317347,87	—	Метод спутниковых геодезических измерений (определений)	$M_t = \sqrt{\frac{\Delta^2}{n}}$
н355О	—	—	—	197260,61	317347,91	—	Метод спутниковых геодезических измерений (определений)	$M_t = \sqrt{\frac{\Delta^2}{n}}$
н356О	—	—	—	197260,62	317339,23	—	Метод спутниковых геодезических измерений	$M_t = \sqrt{\frac{\Delta^2}{n}}$

КАРТА-ПЛАН ТЕРРИТОРИИ

Сведения о зданиях, сооружениях, объектах незавершенного строительства, необходимые для исправления реестровых ошибок в сведениях об описании их местоположения

							(определений)	
339	197269,98	317339,40	—	—	—	—	Метод спутниковых геодезических измерений (определений)	$M_t = \sqrt{\frac{\Delta^2}{n}}$
340	197269,99	317347,87	—	—	—	—	Метод спутниковых геодезических измерений (определений)	$M_t = \sqrt{\frac{\Delta^2}{n}}$
341	197260,04	317347,88	—	—	—	—	Метод спутниковых геодезических измерений (определений)	$M_t = \sqrt{\frac{\Delta^2}{n}}$
342	197260,05	317339,43	—	—	—	—	Метод спутниковых геодезических измерений (определений)	$M_t = \sqrt{\frac{\Delta^2}{n}}$
н353О	—	—	—	197269,98	317339,34	—	Метод спутниковых геодезических измерений (определений)	$M_t = \sqrt{\frac{\Delta^2}{n}}$

2. Иные сведения об объекте недвижимости с кадастровым номером 05:44:000041:1862

1. —

3. Пояснения к сведениям об объекте недвижимости с кадастровым номером 05:44:000041:1862

1. —

1. Сведения о характерных точках контура **здание** **с кадастровым номером 05:44:000041:1868**

вид объекта недвижимости (здание, сооружение, объект незавершенного строительства)

Система координат МСК-05 **Зона № 1**

КАРТА-ПЛАН ТЕРРИТОРИИ

Сведения о зданиях, сооружениях, объектах незавершенного строительства, необходимые для исправления реестровых ошибок в сведениях об описании их местоположения

Обозначение характерных точек контура	Содержатся в Едином государственном реестре недвижимости			Определены в ходе выполнения комплексных кадастровых работ			Метод определения координат	Формулы, примененные для расчета средней квадратической погрешности определения координат характерных точек границ (M_t), с подставленными в такие формулы значениями и итоговые (вычисленные) значения M_t, м
	Координаты, м		Радиус, м	Координаты, м		Радиус, м		
	X	Y	R	X	Y	R		
1	2	3	4	5	6	7	8	9
н357О	—	—	—	197364,96	316968,55	—	Метод спутниковых геодезических измерений (определений)	$M_t = \sqrt{\frac{\Delta^2}{n}}$
н358О	—	—	—	197372,01	316976,27	—	Метод спутниковых геодезических измерений (определений)	$M_t = \sqrt{\frac{\Delta^2}{n}}$
н359О	—	—	—	197362,35	316985,16	—	Метод спутниковых геодезических измерений (определений)	$M_t = \sqrt{\frac{\Delta^2}{n}}$
н360О	—	—	—	197355,06	316977,41	—	Метод спутниковых геодезических измерений (определений)	$M_t = \sqrt{\frac{\Delta^2}{n}}$
335	197365,17	316968,09	—	—	—	—	Метод спутниковых геодезических измерений (определений)	$M_t = \sqrt{\frac{\Delta^2}{n}}$
336	197374,03	316978,28	—	—	—	—	Метод спутниковых геодезических измерений (определений)	$M_t = \sqrt{\frac{\Delta^2}{n}}$
337	197366,39	316985,62	—	—	—	—	Метод спутниковых геодезических измерений	$M_t = \sqrt{\frac{\Delta^2}{n}}$

КАРТА-ПЛАН ТЕРРИТОРИИ

Сведения о зданиях, сооружениях, объектах незавершенного строительства, необходимые для исправления реестровых ошибок в сведениях об описании их местоположения

							(определений)	
338	197357,63	316975,50	—	—	—	—	Метод спутниковых геодезических измерений (определений)	$M_t = \sqrt{\frac{\Delta^2}{n}}$
н357О	—	—	—	197364,96	316968,55	—	Метод спутниковых геодезических измерений (определений)	$M_t = \sqrt{\frac{\Delta^2}{n}}$

2. Иные сведения об объекте недвижимости с кадастровым номером 05:44:000041:1868

1. —

3. Пояснения к сведениям об объекте недвижимости с кадастровым номером 05:44:000041:1868

1. —

1. Сведения о характерных точках контура здание **с кадастровым номером 05:44:000041:1879**

вид объекта недвижимости (здание, сооружение, объект незавершенного строительства)

Система координат МСК-05 **Зона № 1**

Обозначение характерных точек контура	Содержатся в Едином государственном реестре недвижимости			Определены в ходе выполнения комплексных кадастровых работ			Метод определения координат	Формулы, примененные для расчета средней квадратической погрешности определения координат характерных точек границ (M_t), с подставленными в такие формулы значениями и итоговые (вычисленные) значения M_t, м
	Координаты, м		Радиус, м	Координаты, м		Радиус, м		
	X	Y	R	X	Y	R		
1	2	3	4	5	6	7	8	9
н361О	—	—	—	197315,69	316965,10	—	Метод спутниковых геодезических измерений (определений)	$M_t = \sqrt{\frac{\Delta^2}{n}}$

КАРТА-ПЛАН ТЕРРИТОРИИ

Сведения о зданиях, сооружениях, объектах незавершенного строительства, необходимые для исправления реестровых ошибок в сведениях об описании их местоположения

н362О	—	—	—	197328,14	316977,84	—	Метод спутниковых геодезических измерений (определений)	$M_t = \sqrt{\frac{\Delta^2}{n}}$
н363О	—	—	—	197324,28	316981,43	—	Метод спутниковых геодезических измерений (определений)	$M_t = \sqrt{\frac{\Delta^2}{n}}$
н364О	—	—	—	197311,68	316968,81	—	Метод спутниковых геодезических измерений (определений)	$M_t = \sqrt{\frac{\Delta^2}{n}}$
343	197317,20	316964,84	—	—	—	—	Метод спутниковых геодезических измерений (определений)	$M_t = \sqrt{\frac{\Delta^2}{n}}$
344	197329,11	316977,05	—	—	—	—	Метод спутниковых геодезических измерений (определений)	$M_t = \sqrt{\frac{\Delta^2}{n}}$
345	197325,25	316980,64	—	—	—	—	Метод спутниковых геодезических измерений (определений)	$M_t = \sqrt{\frac{\Delta^2}{n}}$
346	197312,89	316968,28	—	—	—	—	Метод спутниковых геодезических измерений (определений)	$M_t = \sqrt{\frac{\Delta^2}{n}}$
н361О	—	—	—	197315,69	316965,10	—	Метод спутниковых геодезических измерений (определений)	$M_t = \sqrt{\frac{\Delta^2}{n}}$

КАРТА-ПЛАН ТЕРРИТОРИИ

Сведения о зданиях, сооружениях, объектах незавершенного строительства, необходимые для исправления реестровых ошибок в сведениях об описании их местоположения

2. Иные сведения об объекте недвижимости с кадастровым номером 05:44:000041:1879

1. —

3. Пояснения к сведениям об объекте недвижимости с кадастровым номером 05:44:000041:1879

1. —

1. Сведения о характерных точках контура здание **с кадастровым номером 05:44:000041:1886**

вид объекта недвижимости (здание, сооружение, объект незавершенного строительства)

Система координат МСК-05 **Зона № 1**

Обозначение характерных точек контура	Содержатся в Едином государственном реестре недвижимости			Определены в ходе выполнения комплексных кадастровых работ			Метод определения координат	Формулы, примененные для расчета средней квадратической погрешности определения координат характерных точек границ (M_t), с подставленными в такие формулы значениями и итоговые (вычисленные) значения M_t, м
	Координаты, м		Радиус, м	Координаты, м		Радиус, м		
	X	Y	R	X	Y	R		
1	2	3	4	5	6	7	8	9
н365О	—	—	—	196957,40	316640,80	—	Метод спутниковых геодезических измерений (определений)	$M_t = \sqrt{\frac{\Delta^2}{n}}$
н366О	—	—	—	196966,94	316651,78	—	Метод спутниковых геодезических измерений (определений)	$M_t = \sqrt{\frac{\Delta^2}{n}}$
н367О	—	—	—	196958,49	316659,01	—	Метод спутниковых геодезических измерений (определений)	$M_t = \sqrt{\frac{\Delta^2}{n}}$
н368О	—	—	—	196949,01	316648,18	—	Метод спутниковых геодезических измерений	$M_t = \sqrt{\frac{\Delta^2}{n}}$

КАРТА-ПЛАН ТЕРРИТОРИИ

Сведения о зданиях, сооружениях, объектах незавершенного строительства, необходимые для исправления реестровых ошибок в сведениях об описании их местоположения

							(определений)	
351	196956,26	316639,55	—	—	—	—	Метод спутниковых геодезических измерений (определений)	$M_t = \sqrt{\frac{\Delta^2}{n}}$
352	196965,80	316650,53	—	—	—	—	Метод спутниковых геодезических измерений (определений)	$M_t = \sqrt{\frac{\Delta^2}{n}}$
353	196957,35	316657,76	—	—	—	—	Метод спутниковых геодезических измерений (определений)	$M_t = \sqrt{\frac{\Delta^2}{n}}$
354	196947,87	316646,93	—	—	—	—	Метод спутниковых геодезических измерений (определений)	$M_t = \sqrt{\frac{\Delta^2}{n}}$
н365О	—	—	—	196957,40	316640,80	—	Метод спутниковых геодезических измерений (определений)	$M_t = \sqrt{\frac{\Delta^2}{n}}$

2. Иные сведения об объекте недвижимости с кадастровым номером 05:44:000041:1886

1. —

3. Пояснения к сведениям об объекте недвижимости с кадастровым номером 05:44:000041:1886

1. —

1. Сведения о характерных точках контура **здание** **с кадастровым номером 05:44:000041:1902**

вид объекта недвижимости (здание, сооружение, объект незавершенного строительства)

Система координат МСК-05 **Зона № 1**

КАРТА-ПЛАН ТЕРРИТОРИИ

Сведения о зданиях, сооружениях, объектах незавершенного строительства, необходимые для исправления реестровых ошибок в сведениях об описании их местоположения

Обозначение характерных точек контура	Содержатся в Едином государственном реестре недвижимости			Определены в ходе выполнения комплексных кадастровых работ			Метод определения координат	Формулы, примененные для расчета средней квадратической погрешности определения координат характерных точек границ (M_t), с подставленными в такие формулы значениями и итоговые (вычисленные) значения M_t, м
	Координаты, м		Радиус, м	Координаты, м		Радиус, м		
	X	Y	R	X	Y	R		
1	2	3	4	5	6	7	8	9
н369О	—	—	—	197940,82	317605,71	—	Метод спутниковых геодезических измерений (определений)	$M_t = \sqrt{\frac{\Delta^2}{n}}$
н370О	—	—	—	197947,71	317614,40	—	Метод спутниковых геодезических измерений (определений)	$M_t = \sqrt{\frac{\Delta^2}{n}}$
н371О	—	—	—	197938,74	317621,51	—	Метод спутниковых геодезических измерений (определений)	$M_t = \sqrt{\frac{\Delta^2}{n}}$
н372О	—	—	—	197931,86	317612,82	—	Метод спутниковых геодезических измерений (определений)	$M_t = \sqrt{\frac{\Delta^2}{n}}$
347	197941,97	317604,48	—	—	—	—	Метод спутниковых геодезических измерений (определений)	$M_t = \sqrt{\frac{\Delta^2}{n}}$
348	197948,86	317613,17	—	—	—	—	Метод спутниковых геодезических измерений (определений)	$M_t = \sqrt{\frac{\Delta^2}{n}}$
349	197939,89	317620,28	—	—	—	—	Метод спутниковых геодезических измерений	$M_t = \sqrt{\frac{\Delta^2}{n}}$

КАРТА-ПЛАН ТЕРРИТОРИИ

Сведения о зданиях, сооружениях, объектах незавершенного строительства, необходимые для исправления реестровых ошибок в сведениях об описании их местоположения

							(определений)	
350	197933,01	317611,59	—	—	—	—	Метод спутниковых геодезических измерений (определений)	$M_t = \sqrt{\frac{\Delta^2}{n}}$
н369О	—	—	—	197940,82	317605,71	—	Метод спутниковых геодезических измерений (определений)	$M_t = \sqrt{\frac{\Delta^2}{n}}$

2. Иные сведения об объекте недвижимости с кадастровым номером 05:44:000041:1902

1. —

3. Пояснения к сведениям об объекте недвижимости с кадастровым номером 05:44:000041:1902

1. —

1. Сведения о характерных точках контура здание **с кадастровым номером 05:44:000041:1904**

вид объекта недвижимости (здание, сооружение, объект незавершенного строительства)

Система координат МСК-05 **Зона № 1**

Обозначение характерных точек контура	Содержатся в Едином государственном реестре недвижимости			Определены в ходе выполнения комплексных кадастровых работ			Метод определения координат	Формулы, примененные для расчета средней квадратической погрешности определения координат характерных точек границ (M_t), с подставленными в такие формулы значениями и итоговые (вычисленные) значения M_t, м
	Координаты, м		Радиус, м	Координаты, м		Радиус, м		
	X	Y	R	X	Y	R		
1	2	3	4	5	6	7	8	9
н373О	—	—	—	197571,28	317019,27	—	Метод спутниковых геодезических измерений (определений)	$M_t = \sqrt{\frac{\Delta^2}{n}}$

КАРТА-ПЛАН ТЕРРИТОРИИ

Сведения о зданиях, сооружениях, объектах незавершенного строительства, необходимые для исправления реестровых ошибок в сведениях об описании их местоположения

н374О	—	—	—	197577,06	317029,27	—	Метод спутниковых геодезических измерений (определений)	$M_t = \sqrt{\frac{\Delta^2}{n}}$
н375О	—	—	—	197566,26	317034,99	—	Метод спутниковых геодезических измерений (определений)	$M_t = \sqrt{\frac{\Delta^2}{n}}$
н376О	—	—	—	197560,68	317024,97	—	Метод спутниковых геодезических измерений (определений)	$M_t = \sqrt{\frac{\Delta^2}{n}}$
355	197572,29	317017,39	—	—	—	—	Метод спутниковых геодезических измерений (определений)	$M_t = \sqrt{\frac{\Delta^2}{n}}$
356	197578,86	317028,66	—	—	—	—	Метод спутниковых геодезических измерений (определений)	$M_t = \sqrt{\frac{\Delta^2}{n}}$
357	197568,68	317034,46	—	—	—	—	Метод спутниковых геодезических измерений (определений)	$M_t = \sqrt{\frac{\Delta^2}{n}}$
358	197562,16	317023,38	—	—	—	—	Метод спутниковых геодезических измерений (определений)	$M_t = \sqrt{\frac{\Delta^2}{n}}$
н373О	—	—	—	197571,28	317019,27	—	Метод спутниковых геодезических измерений (определений)	$M_t = \sqrt{\frac{\Delta^2}{n}}$

КАРТА-ПЛАН ТЕРРИТОРИИ

Сведения о зданиях, сооружениях, объектах незавершенного строительства, необходимые для исправления реестровых ошибок в сведениях об описании их местоположения

2. Иные сведения об объекте недвижимости с кадастровым номером 05:44:000041:1904

1. —

3. Пояснения к сведениям об объекте недвижимости с кадастровым номером 05:44:000041:1904

1. —

1. Сведения о характерных точках контура здание **с кадастровым номером 05:44:000041:1909**

вид объекта недвижимости (здание, сооружение, объект незавершенного строительства)

Система координат МСК-05 **Зона № 1**

Обозначение характерных точек контура	Содержатся в Едином государственном реестре недвижимости			Определены в ходе выполнения комплексных кадастровых работ			Метод определения координат	Формулы, примененные для расчета средней квадратической погрешности определения координат характерных точек границ (M_t), с подставленными в такие формулы значениями и итоговые (вычисленные) значения M_t, м
	Координаты, м		Радиус, м	Координаты, м		Радиус, м		
	X	Y	R	X	Y	R		
1	2	3	4	5	6	7	8	9
н377О	—	—	—	197851,76	317687,85	—	Метод спутниковых геодезических измерений (определений)	$M_t = \sqrt{\frac{\Delta^2}{n}}$
н378О	—	—	—	197858,81	317696,11	—	Метод спутниковых геодезических измерений (определений)	$M_t = \sqrt{\frac{\Delta^2}{n}}$
н379О	—	—	—	197850,36	317703,31	—	Метод спутниковых геодезических измерений (определений)	$M_t = \sqrt{\frac{\Delta^2}{n}}$
н380О	—	—	—	197843,26	317695,09	—	Метод спутниковых геодезических измерений	$M_t = \sqrt{\frac{\Delta^2}{n}}$

КАРТА-ПЛАН ТЕРРИТОРИИ

Сведения о зданиях, сооружениях, объектах незавершенного строительства, необходимые для исправления реестровых ошибок в сведениях об описании их местоположения

							(определений)	
359	197851,34	317689,17	—	—	—	—	Метод спутниковых геодезических измерений (определений)	$M_t = \sqrt{\frac{\Delta^2}{n}}$
360	197858,39	317697,43	—	—	—	—	Метод спутниковых геодезических измерений (определений)	$M_t = \sqrt{\frac{\Delta^2}{n}}$
361	197849,94	317704,63	—	—	—	—	Метод спутниковых геодезических измерений (определений)	$M_t = \sqrt{\frac{\Delta^2}{n}}$
362	197842,84	317696,41	—	—	—	—	Метод спутниковых геодезических измерений (определений)	$M_t = \sqrt{\frac{\Delta^2}{n}}$
н377О	—	—	—	197851,76	317687,85	—	Метод спутниковых геодезических измерений (определений)	$M_t = \sqrt{\frac{\Delta^2}{n}}$

2. Иные сведения об объекте недвижимости с кадастровым номером 05:44:000041:1909

1. —

3. Пояснения к сведениям об объекте недвижимости с кадастровым номером 05:44:000041:1909

1. —

1. Сведения о характерных точках контура **здание** **с кадастровым номером 05:44:000041:1914**

вид объекта недвижимости (здание, сооружение, объект незавершенного строительства)

Система координат МСК-05 **Зона № 1**

КАРТА-ПЛАН ТЕРРИТОРИИ

Сведения о зданиях, сооружениях, объектах незавершенного строительства, необходимые для исправления реестровых ошибок в сведениях об описании их местоположения

Обозначение характерных точек контура	Содержатся в Едином государственном реестре недвижимости			Определены в ходе выполнения комплексных кадастровых работ			Метод определения координат	Формулы, примененные для расчета средней квадратической погрешности определения координат характерных точек границ (M_t), с подставленными в такие формулы значениями и итоговые (вычисленные) значения M_t, м
	Координаты, м		Радиус, м	Координаты, м		Радиус, м		
	X	Y	R	X	Y	R		
1	2	3	4	5	6	7	8	9
н381О	—	—	—	197895,93	317592,42	—	Метод спутниковых геодезических измерений (определений)	$M_t = \sqrt{\frac{\Delta^2}{n}}$
н382О	—	—	—	197903,30	317600,55	—	Метод спутниковых геодезических измерений (определений)	$M_t = \sqrt{\frac{\Delta^2}{n}}$
н383О	—	—	—	197893,98	317608,58	—	Метод спутниковых геодезических измерений (определений)	$M_t = \sqrt{\frac{\Delta^2}{n}}$
н384О	—	—	—	197886,60	317600,44	—	Метод спутниковых геодезических измерений (определений)	$M_t = \sqrt{\frac{\Delta^2}{n}}$
363	197896,13	317592,22	—	—	—	—	Метод спутниковых геодезических измерений (определений)	$M_t = \sqrt{\frac{\Delta^2}{n}}$
364	197903,30	317600,55	—	—	—	—	Метод спутниковых геодезических измерений (определений)	$M_t = \sqrt{\frac{\Delta^2}{n}}$
365	197893,98	317608,58	—	—	—	—	Метод спутниковых геодезических измерений	$M_t = \sqrt{\frac{\Delta^2}{n}}$

КАРТА-ПЛАН ТЕРРИТОРИИ

Сведения о зданиях, сооружениях, объектах незавершенного строительства, необходимые для исправления реестровых ошибок в сведениях об описании их местоположения

							(определений)	
366	197886,80	317600,24	—	—	—	—	Метод спутниковых геодезических измерений (определений)	$M_t = \sqrt{\frac{\Delta^2}{n}}$
н381О	—	—	—	197895,93	317592,42	—	Метод спутниковых геодезических измерений (определений)	$M_t = \sqrt{\frac{\Delta^2}{n}}$

2. Иные сведения об объекте недвижимости с кадастровым номером 05:44:000041:1914

1. —

3. Пояснения к сведениям об объекте недвижимости с кадастровым номером 05:44:000041:1914

1. —

1. Сведения о характерных точках контура здание **с кадастровым номером 05:44:000041:1918**

вид объекта недвижимости (здание, сооружение, объект незавершенного строительства)

Система координат МСК-05 **Зона № 1**

Обозначение характерных точек контура	Содержатся в Едином государственном реестре недвижимости			Определены в ходе выполнения комплексных кадастровых работ			Метод определения координат	Формулы, примененные для расчета средней квадратической погрешности определения координат характерных точек границ (M_t), с подставленными в такие формулы значениями и итоговые (вычисленные) значения M_t, м
	Координаты, м		Радиус, м	Координаты, м		Радиус, м		
	X	Y	R	X	Y	R		
1	2	3	4	5	6	7	8	9
н385О	—	—	—	197948,36	317632,85	—	Метод спутниковых геодезических измерений (определений)	$M_t = \sqrt{\frac{\Delta^2}{n}}$

КАРТА-ПЛАН ТЕРРИТОРИИ

Сведения о зданиях, сооружениях, объектах незавершенного строительства, необходимые для исправления реестровых ошибок в сведениях об описании их местоположения

н386О	—	—	—	197953,85	317640,51	—	Метод спутниковых геодезических измерений (определений)	$M_t = \sqrt{\frac{\Delta^2}{n}}$
н387О	—	—	—	197946,74	317646,15	—	Метод спутниковых геодезических измерений (определений)	$M_t = \sqrt{\frac{\Delta^2}{n}}$
н388О	—	—	—	197940,86	317638,20	—	Метод спутниковых геодезических измерений (определений)	$M_t = \sqrt{\frac{\Delta^2}{n}}$
371	197948,36	317632,85	—	—	—	—	Метод спутниковых геодезических измерений (определений)	$M_t = \sqrt{\frac{\Delta^2}{n}}$
372	197953,85	317640,51	—	—	—	—	Метод спутниковых геодезических измерений (определений)	$M_t = \sqrt{\frac{\Delta^2}{n}}$
373	197946,74	317646,15	—	—	—	—	Метод спутниковых геодезических измерений (определений)	$M_t = \sqrt{\frac{\Delta^2}{n}}$
374	197940,86	317638,20	—	—	—	—	Метод спутниковых геодезических измерений (определений)	$M_t = \sqrt{\frac{\Delta^2}{n}}$
н385О	—	—	—	197948,36	317632,85	—	Метод спутниковых геодезических измерений (определений)	$M_t = \sqrt{\frac{\Delta^2}{n}}$

КАРТА-ПЛАН ТЕРРИТОРИИ

Сведения о зданиях, сооружениях, объектах незавершенного строительства, необходимые для исправления реестровых ошибок в сведениях об описании их местоположения

2. Иные сведения об объекте недвижимости с кадастровым номером 05:44:000041:1918

1. —

3. Пояснения к сведениям об объекте недвижимости с кадастровым номером 05:44:000041:1918

1. —

1. Сведения о характерных точках контура здание **с кадастровым номером 05:44:000041:1921**

вид объекта недвижимости (здание, сооружение, объект незавершенного строительства)

Система координат МСК-05 **Зона № 1**

Обозначение характерных точек контура	Содержатся в Едином государственном реестре недвижимости			Определены в ходе выполнения комплексных кадастровых работ			Метод определения координат	Формулы, примененные для расчета средней квадратической погрешности определения координат характерных точек границ (M_t), с подставленными в такие формулы значениями и итоговые (вычисленные) значения M_t, м
	Координаты, м		Радиус, м	Координаты, м		Радиус, м		
	X	Y	R	X	Y	R		
1	2	3	4	5	6	7	8	9
н389О	—	—	—	197313,85	316781,49	—	Метод спутниковых геодезических измерений (определений)	$M_t = \sqrt{\frac{\Delta^2}{n}}$
н390О	—	—	—	197309,03	316786,85	—	Метод спутниковых геодезических измерений (определений)	$M_t = \sqrt{\frac{\Delta^2}{n}}$
н391О	—	—	—	197302,51	316780,31	—	Метод спутниковых геодезических измерений (определений)	$M_t = \sqrt{\frac{\Delta^2}{n}}$
н392О	—	—	—	197307,18	316775,37	—	Метод спутниковых геодезических измерений	$M_t = \sqrt{\frac{\Delta^2}{n}}$

КАРТА-ПЛАН ТЕРРИТОРИИ

Сведения о зданиях, сооружениях, объектах незавершенного строительства, необходимые для исправления реестровых ошибок в сведениях об описании их местоположения

							(определений)	
367	197313,77	316781,41	—	—	—	—	Метод спутниковых геодезических измерений (определений)	$M_t = \sqrt{\frac{\Delta^2}{n}}$
368	197309,10	316786,90	—	—	—	—	Метод спутниковых геодезических измерений (определений)	$M_t = \sqrt{\frac{\Delta^2}{n}}$
369	197302,40	316780,55	—	—	—	—	Метод спутниковых геодезических измерений (определений)	$M_t = \sqrt{\frac{\Delta^2}{n}}$
370	197306,93	316775,48	—	—	—	—	Метод спутниковых геодезических измерений (определений)	$M_t = \sqrt{\frac{\Delta^2}{n}}$
н389О	—	—	—	197313,85	316781,49	—	Метод спутниковых геодезических измерений (определений)	$M_t = \sqrt{\frac{\Delta^2}{n}}$

2. Иные сведения об объекте недвижимости с кадастровым номером 05:44:000041:1921

1. —

3. Пояснения к сведениям об объекте недвижимости с кадастровым номером 05:44:000041:1921

1. —

1. Сведения о характерных точках контура **здание** **с кадастровым номером 05:44:000041:1927**

вид объекта недвижимости (здание, сооружение, объект незавершенного строительства)

Система координат МСК-05 **Зона № 1**

КАРТА-ПЛАН ТЕРРИТОРИИ

Сведения о зданиях, сооружениях, объектах незавершенного строительства, необходимые для исправления реестровых ошибок в сведениях об описании их местоположения

Обозначение характерных точек контура	Содержатся в Едином государственном реестре недвижимости			Определены в ходе выполнения комплексных кадастровых работ			Метод определения координат	Формулы, примененные для расчета средней квадратической погрешности определения координат характерных точек границ (M_t), с подставленными в такие формулы значениями и итоговые (вычисленные) значения M_t, м
	Координаты, м		Радиус, м	Координаты, м		Радиус, м		
	X	Y	R	X	Y	R		
1	2	3	4	5	6	7	8	9
н393О	—	—	—	197056,35	316822,10	—	Метод спутниковых геодезических измерений (определений)	$M_t = \sqrt{\frac{\Delta^2}{n}}$
н394О	—	—	—	197052,71	316832,82	—	Метод спутниковых геодезических измерений (определений)	$M_t = \sqrt{\frac{\Delta^2}{n}}$
н395О	—	—	—	197042,91	316829,88	—	Метод спутниковых геодезических измерений (определений)	$M_t = \sqrt{\frac{\Delta^2}{n}}$
н396О	—	—	—	197046,64	316818,69	—	Метод спутниковых геодезических измерений (определений)	$M_t = \sqrt{\frac{\Delta^2}{n}}$
375	197046,87	316817,97	—	—	—	—	Метод спутниковых геодезических измерений (определений)	$M_t = \sqrt{\frac{\Delta^2}{n}}$
376	197056,58	316821,38	—	—	—	—	Метод спутниковых геодезических измерений (определений)	$M_t = \sqrt{\frac{\Delta^2}{n}}$
377	197052,94	316832,10	—	—	—	—	Метод спутниковых геодезических измерений	$M_t = \sqrt{\frac{\Delta^2}{n}}$

КАРТА-ПЛАН ТЕРРИТОРИИ

Сведения о зданиях, сооружениях, объектах незавершенного строительства, необходимые для исправления реестровых ошибок в сведениях об описании их местоположения

							(определений)	
378	197043,14	316829,16	—	—	—	—	Метод спутниковых геодезических измерений (определений)	$M_t = \sqrt{\frac{\Delta^2}{n}}$
н393О	—	—	—	197056,35	316822,10	—	Метод спутниковых геодезических измерений (определений)	$M_t = \sqrt{\frac{\Delta^2}{n}}$

2. Иные сведения об объекте недвижимости с кадастровым номером 05:44:000041:1927

1. —

3. Пояснения к сведениям об объекте недвижимости с кадастровым номером 05:44:000041:1927

1. —

1. Сведения о характерных точках контура здание **с кадастровым номером 05:44:000041:1929**

вид объекта недвижимости (здание, сооружение, объект незавершенного строительства)

Система координат МСК-05 **Зона № 1**

Обозначение характерных точек контура	Содержатся в Едином государственном реестре недвижимости			Определены в ходе выполнения комплексных кадастровых работ			Метод определения координат	Формулы, примененные для расчета средней квадратической погрешности определения координат характерных точек границ (M_t), с подставленными в такие формулы значениями и итоговые (вычисленные) значения M_t, м
	Координаты, м		Радиус, м	Координаты, м		Радиус, м		
	X	Y	R	X	Y	R		
1	2	3	4	5	6	7	8	9
н397О	—	—	—	197437,78	317373,52	—	Метод спутниковых геодезических измерений (определений)	$M_t = \sqrt{\frac{\Delta^2}{n}}$

КАРТА-ПЛАН ТЕРРИТОРИИ

Сведения о зданиях, сооружениях, объектах незавершенного строительства, необходимые для исправления реестровых ошибок в сведениях об описании их местоположения

н398О	—	—	—	197443,76	317382,75	—	Метод спутниковых геодезических измерений (определений)	$M_t = \sqrt{\frac{\Delta^2}{n}}$
н399О	—	—	—	197440,56	317384,74	—	Метод спутниковых геодезических измерений (определений)	$M_t = \sqrt{\frac{\Delta^2}{n}}$
н400О	—	—	—	197441,55	317386,24	—	Метод спутниковых геодезических измерений (определений)	$M_t = \sqrt{\frac{\Delta^2}{n}}$
н401О	—	—	—	197438,47	317388,17	—	Метод спутниковых геодезических измерений (определений)	$M_t = \sqrt{\frac{\Delta^2}{n}}$
н402О	—	—	—	197437,48	317386,67	—	Метод спутниковых геодезических измерений (определений)	$M_t = \sqrt{\frac{\Delta^2}{n}}$
н403О	—	—	—	197434,25	317388,68	—	Метод спутниковых геодезических измерений (определений)	$M_t = \sqrt{\frac{\Delta^2}{n}}$
н404О	—	—	—	197428,28	317379,45	—	Метод спутниковых геодезических измерений (определений)	$M_t = \sqrt{\frac{\Delta^2}{n}}$
379	197440,44	317371,93	—	—	—	—	Метод спутниковых геодезических измерений (определений)	$M_t = \sqrt{\frac{\Delta^2}{n}}$
380	197446,42	317381,16	—	—	—	—	Метод спутниковых геодезических	$M_t = \sqrt{\frac{\Delta^2}{n}}$

КАРТА-ПЛАН ТЕРРИТОРИИ

Сведения о зданиях, сооружениях, объектах незавершенного строительства, необходимые для исправления реестровых ошибок в сведениях об описании их местоположения

							измерений (определений)	
381	197443,22	317383,15	—	—	—	—	Метод спутниковых геодезических измерений (определений)	$M_t = \sqrt{\frac{\Delta^2}{n}}$
382	197444,21	317384,65	—	—	—	—	Метод спутниковых геодезических измерений (определений)	$M_t = \sqrt{\frac{\Delta^2}{n}}$
383	197441,13	317386,58	—	—	—	—	Метод спутниковых геодезических измерений (определений)	$M_t = \sqrt{\frac{\Delta^2}{n}}$
384	197440,14	317385,08	—	—	—	—	Метод спутниковых геодезических измерений (определений)	$M_t = \sqrt{\frac{\Delta^2}{n}}$
385	197436,91	317387,09	—	—	—	—	Метод спутниковых геодезических измерений (определений)	$M_t = \sqrt{\frac{\Delta^2}{n}}$
386	197430,94	317377,86	—	—	—	—	Метод спутниковых геодезических измерений (определений)	$M_t = \sqrt{\frac{\Delta^2}{n}}$
н397О	—	—	—	197437,78	317373,52	—	Метод спутниковых геодезических измерений (определений)	$M_t = \sqrt{\frac{\Delta^2}{n}}$

2. Иные сведения об объекте недвижимости с кадастровым номером 05:44:000041:1929

1. —

КАРТА-ПЛАН ТЕРРИТОРИИ

Сведения о зданиях, сооружениях, объектах незавершенного строительства, необходимые для исправления реестровых ошибок в сведениях об описании их местоположения

3. Пояснения к сведениям об объекте недвижимости с кадастровым номером 05:44:000041:1929

1. —

1. Сведения о характерных точках контура здание **с кадастровым номером 05:44:000041:1931**

вид объекта недвижимости (здание, сооружение, объект незавершенного строительства)

Система координат МСК-05 **Зона № 1**

Обозначение характерных точек контура	Содержатся в Едином государственном реестре недвижимости			Определены в ходе выполнения комплексных кадастровых работ			Метод определения координат	Формулы, примененные для расчета средней квадратической погрешности определения координат характерных точек границ (M_t), с подставленными в такие формулы значениями и итоговые (вычисленные) значения M_t, м
	Координаты, м		Радиус, м	Координаты, м		Радиус, м		
	X	Y	R	X	Y	R		
1	2	3	4	5	6	7	8	9
н405О	—	—	—	197405,74	317502,05	—	Метод спутниковых геодезических измерений (определений)	$M_t = \sqrt{\frac{\Delta^2}{n}}$
н406О	—	—	—	197405,93	317510,04	—	Метод спутниковых геодезических измерений (определений)	$M_t = \sqrt{\frac{\Delta^2}{n}}$
н407О	—	—	—	197394,59	317510,18	—	Метод спутниковых геодезических измерений (определений)	$M_t = \sqrt{\frac{\Delta^2}{n}}$
н408О	—	—	—	197394,46	317502,51	—	Метод спутниковых геодезических измерений (определений)	$M_t = \sqrt{\frac{\Delta^2}{n}}$
387	197405,81	317501,97	—	—	—	—	Метод спутниковых геодезических	$M_t = \sqrt{\frac{\Delta^2}{n}}$

КАРТА-ПЛАН ТЕРРИТОРИИ

Сведения о зданиях, сооружениях, объектах незавершенного строительства, необходимые для исправления реестровых ошибок в сведениях об описании их местоположения

							измерений (определений)	
388	197406,00	317509,96	—	—	—	—	Метод спутниковых геодезических измерений (определений)	$M_t = \sqrt{\frac{\Delta^2}{n}}$
389	197394,66	317510,10	—	—	—	—	Метод спутниковых геодезических измерений (определений)	$M_t = \sqrt{\frac{\Delta^2}{n}}$
390	197394,53	317502,43	—	—	—	—	Метод спутниковых геодезических измерений (определений)	$M_t = \sqrt{\frac{\Delta^2}{n}}$
н405О	—	—	—	197405,74	317502,05	—	Метод спутниковых геодезических измерений (определений)	$M_t = \sqrt{\frac{\Delta^2}{n}}$

2. Иные сведения об объекте недвижимости с кадастровым номером 05:44:000041:1931

1. —

3. Пояснения к сведениям об объекте недвижимости с кадастровым номером 05:44:000041:1931

1. —

1. Сведения о характерных точках контура **здание** **с кадастровым номером 05:44:000041:1933**

вид объекта недвижимости (здание, сооружение, объект незавершенного строительства)

Система координат МСК-05 **Зона № 1**

КАРТА-ПЛАН ТЕРРИТОРИИ

Сведения о зданиях, сооружениях, объектах незавершенного строительства, необходимые для исправления реестровых ошибок в сведениях об описании их местоположения

Обозначение характерных точек контура	Содержатся в Едином государственном реестре недвижимости			Определены в ходе выполнения комплексных кадастровых работ			Метод определения координат	Формулы, примененные для расчета средней квадратической погрешности определения координат характерных точек границ (M_t), с подставленными в такие формулы значениями и итоговые (вычисленные) значения M_t, м
	Координаты, м		Радиус, м	Координаты, м		Радиус, м		
	X	Y	R	X	Y	R		
1	2	3	4	5	6	7	8	9
н409О	—	—	—	197464,19	316967,91	—	Метод спутниковых геодезических измерений (определений)	$M_t = \sqrt{\frac{\Delta^2}{n}}$
н410О	—	—	—	197472,55	316976,00	—	Метод спутниковых геодезических измерений (определений)	$M_t = \sqrt{\frac{\Delta^2}{n}}$
н411О	—	—	—	197463,59	316985,25	—	Метод спутниковых геодезических измерений (определений)	$M_t = \sqrt{\frac{\Delta^2}{n}}$
н412О	—	—	—	197455,23	316977,16	—	Метод спутниковых геодезических измерений (определений)	$M_t = \sqrt{\frac{\Delta^2}{n}}$
н413О	—	—	—	197455,38	316975,60	—	Метод спутниковых геодезических измерений (определений)	$M_t = \sqrt{\frac{\Delta^2}{n}}$
н414О	—	—	—	197457,43	316973,48	—	Метод спутниковых геодезических измерений (определений)	$M_t = \sqrt{\frac{\Delta^2}{n}}$
н415О	—	—	—	197459,00	316973,28	—	Метод спутниковых геодезических измерений	$M_t = \sqrt{\frac{\Delta^2}{n}}$

КАРТА-ПЛАН ТЕРРИТОРИИ

Сведения о зданиях, сооружениях, объектах незавершенного строительства, необходимые для исправления реестровых ошибок в сведениях об описании их местоположения

							(определений)	
н416О	—	—	—	197459,23	316973,50	—	Метод спутниковых геодезических измерений (определений)	$M_t = \sqrt{\frac{\Delta^2}{n}}$
н417О	—	—	—	197460,68	316972,00	—	Метод спутниковых геодезических измерений (определений)	$M_t = \sqrt{\frac{\Delta^2}{n}}$
н418О	—	—	—	197460,45	316971,78	—	Метод спутниковых геодезических измерений (определений)	$M_t = \sqrt{\frac{\Delta^2}{n}}$
н419О	—	—	—	197460,60	316970,21	—	Метод спутниковых геодезических измерений (определений)	$M_t = \sqrt{\frac{\Delta^2}{n}}$
н420О	—	—	—	197462,64	316968,11	—	Метод спутниковых геодезических измерений (определений)	$M_t = \sqrt{\frac{\Delta^2}{n}}$
391	197464,19	316967,91	—	—	—	—	Метод спутниковых геодезических измерений (определений)	$M_t = \sqrt{\frac{\Delta^2}{n}}$
392	197472,55	316976,00	—	—	—	—	Метод спутниковых геодезических измерений (определений)	$M_t = \sqrt{\frac{\Delta^2}{n}}$
393	197463,59	316985,25	—	—	—	—	Метод спутниковых геодезических измерений (определений)	$M_t = \sqrt{\frac{\Delta^2}{n}}$

КАРТА-ПЛАН ТЕРРИТОРИИ

Сведения о зданиях, сооружениях, объектах незавершенного строительства, необходимые для исправления реестровых ошибок в сведениях об описании их местоположения

394	197455,23	316977,16	—	—	—	—	Метод спутниковых геодезических измерений (определений)	$M_t = \sqrt{\frac{\Delta^2}{n}}$
395	197455,38	316975,60	—	—	—	—	Метод спутниковых геодезических измерений (определений)	$M_t = \sqrt{\frac{\Delta^2}{n}}$
396	197457,43	316973,48	—	—	—	—	Метод спутниковых геодезических измерений (определений)	$M_t = \sqrt{\frac{\Delta^2}{n}}$
397	197459,00	316973,28	—	—	—	—	Метод спутниковых геодезических измерений (определений)	$M_t = \sqrt{\frac{\Delta^2}{n}}$
398	197459,23	316973,50	—	—	—	—	Метод спутниковых геодезических измерений (определений)	$M_t = \sqrt{\frac{\Delta^2}{n}}$
399	197460,68	316972,00	—	—	—	—	Метод спутниковых геодезических измерений (определений)	$M_t = \sqrt{\frac{\Delta^2}{n}}$
400	197460,45	316971,78	—	—	—	—	Метод спутниковых геодезических измерений (определений)	$M_t = \sqrt{\frac{\Delta^2}{n}}$
401	197460,60	316970,21	—	—	—	—	Метод спутниковых геодезических измерений (определений)	$M_t = \sqrt{\frac{\Delta^2}{n}}$
402	197462,64	316968,11	—	—	—	—	Метод спутниковых геодезических	$M_t = \sqrt{\frac{\Delta^2}{n}}$

КАРТА-ПЛАН ТЕРРИТОРИИ

Сведения о зданиях, сооружениях, объектах незавершенного строительства, необходимые для исправления реестровых ошибок в сведениях об описании их местоположения

							измерений (определений)	
н409О	—	—	—	197464,19	316967,91	—	Метод спутниковых геодезических измерений (определений)	$M_t = \sqrt{\frac{\Delta^2}{n}}$

2. Иные сведения об объекте недвижимости с кадастровым номером 05:44:000041:1933

1. —

3. Пояснения к сведениям об объекте недвижимости с кадастровым номером 05:44:000041:1933

1. —

1. Сведения о характерных точках контура здание **с кадастровым номером 05:44:000041:1935**

вид объекта недвижимости (здание, сооружение, объект незавершенного строительства)

Система координат МСК-05 **Зона № 1**

Обозначение характерных точек контура	Содержатся в Едином государственном реестре недвижимости			Определены в ходе выполнения комплексных кадастровых работ			Метод определения координат	Формулы, примененные для расчета средней квадратической погрешности определения координат характерных точек границ (M_t), с подставленными в такие формулы значениями и итоговые (вычисленные) значения M_t, м
	Координаты, м		Радиус, м	Координаты, м		Радиус, м		
	X	Y	R	X	Y	R		
1	2	3	4	5	6	7	8	9
н421О	—	—	—	197379,90	316828,97	—	Метод спутниковых геодезических измерений (определений)	$M_t = \sqrt{\frac{\Delta^2}{n}}$
н422О	—	—	—	197372,54	316837,10	—	Метод спутниковых геодезических измерений (определений)	$M_t = \sqrt{\frac{\Delta^2}{n}}$

КАРТА-ПЛАН ТЕРРИТОРИИ

Сведения о зданиях, сооружениях, объектах незавершенного строительства, необходимые для исправления реестровых ошибок в сведениях об описании их местоположения

н423О	—	—	—	197363,99	316829,33	—	Метод спутниковых геодезических измерений (определений)	$M_t = \sqrt{\frac{\Delta^2}{n}}$
н424О	—	—	—	197371,35	316821,21	—	Метод спутниковых геодезических измерений (определений)	$M_t = \sqrt{\frac{\Delta^2}{n}}$
403	197380,56	316829,07	—	—	—	—	Метод спутниковых геодезических измерений (определений)	$M_t = \sqrt{\frac{\Delta^2}{n}}$
404	197372,61	316837,81	—	—	—	—	Метод спутниковых геодезических измерений (определений)	$M_t = \sqrt{\frac{\Delta^2}{n}}$
405	197363,35	316829,38	—	—	—	—	Метод спутниковых геодезических измерений (определений)	$M_t = \sqrt{\frac{\Delta^2}{n}}$
406	197371,30	316820,65	—	—	—	—	Метод спутниковых геодезических измерений (определений)	$M_t = \sqrt{\frac{\Delta^2}{n}}$
н421О	—	—	—	197379,90	316828,97	—	Метод спутниковых геодезических измерений (определений)	$M_t = \sqrt{\frac{\Delta^2}{n}}$

2. Иные сведения об объекте недвижимости с кадастровым номером 05:44:000041:1935

1. —

КАРТА-ПЛАН ТЕРРИТОРИИ

Сведения о зданиях, сооружениях, объектах незавершенного строительства, необходимые для исправления реестровых ошибок в сведениях об описании их местоположения

3. Пояснения к сведениям об объекте недвижимости с кадастровым номером 05:44:000041:1935

1. —

1. Сведения о характерных точках контура **здание** **с кадастровым номером 05:44:000041:1938**

вид объекта недвижимости (здание, сооружение, объект незавершенного строительства)

Система координат МСК-05 **Зона № 1**

Обозначение характерных точек контура	Содержатся в Едином государственном реестре недвижимости			Определены в ходе выполнения комплексных кадастровых работ			Метод определения координат	Формулы, примененные для расчета средней квадратической погрешности определения координат характерных точек границ (M_t), с подставленными в такие формулы значениями и итоговые (вычисленные) значения M_t, м
	Координаты, м		Радиус, м	Координаты, м		Радиус, м		
	X	Y	R	X	Y	R		
1	2	3	4	5	6	7	8	9
н425О	—	—	—	197548,58	316866,20	—	Метод спутниковых геодезических измерений (определений)	$M_t = \sqrt{\frac{\Delta^2}{n}}$
н426О	—	—	—	197558,88	316876,94	—	Метод спутниковых геодезических измерений (определений)	$M_t = \sqrt{\frac{\Delta^2}{n}}$
н427О	—	—	—	197551,59	316883,92	—	Метод спутниковых геодезических измерений (определений)	$M_t = \sqrt{\frac{\Delta^2}{n}}$
н428О	—	—	—	197541,29	316873,20	—	Метод спутниковых геодезических измерений (определений)	$M_t = \sqrt{\frac{\Delta^2}{n}}$
407	197560,38	316876,44	—	—	—	—	Метод спутниковых геодезических	$M_t = \sqrt{\frac{\Delta^2}{n}}$

КАРТА-ПЛАН ТЕРРИТОРИИ

Сведения о зданиях, сооружениях, объектах незавершенного строительства, необходимые для исправления реестровых ошибок в сведениях об описании их местоположения

							измерений (определений)	
408	197553,27	316883,61	—	—	—	—	Метод спутниковых геодезических измерений (определений)	$M_t = \sqrt{\frac{\Delta^2}{n}}$
409	197542,70	316873,15	—	—	—	—	Метод спутниковых геодезических измерений (определений)	$M_t = \sqrt{\frac{\Delta^2}{n}}$
410	197549,81	316865,97	—	—	—	—	Метод спутниковых геодезических измерений (определений)	$M_t = \sqrt{\frac{\Delta^2}{n}}$
н425О	—	—	—	197548,58	316866,20	—	Метод спутниковых геодезических измерений (определений)	$M_t = \sqrt{\frac{\Delta^2}{n}}$

2. Иные сведения об объекте недвижимости с кадастровым номером 05:44:000041:1938

1. —

3. Пояснения к сведениям об объекте недвижимости с кадастровым номером 05:44:000041:1938

1. —

1. Сведения о характерных точках контура **здание** **с кадастровым номером 05:44:000041:1940**

вид объекта недвижимости (здание, сооружение, объект незавершенного строительства)

Система координат МСК-05 **Зона № 1**

КАРТА-ПЛАН ТЕРРИТОРИИ

Сведения о зданиях, сооружениях, объектах незавершенного строительства, необходимые для исправления реестровых ошибок в сведениях об описании их местоположения

Обозначение характерных точек контура	Содержатся в Едином государственном реестре недвижимости			Определены в ходе выполнения комплексных кадастровых работ			Метод определения координат	Формулы, примененные для расчета средней квадратической погрешности определения координат характерных точек границ (M_t), с подставленными в такие формулы значениями и итоговые (вычисленные) значения M_t, м
	Координаты, м		Радиус, м	Координаты, м		Радиус, м		
	X	Y	R	X	Y	R		
1	2	3	4	5	6	7	8	9
н429О	—	—	—	197598,04	317085,07	—	Метод спутниковых геодезических измерений (определений)	$M_t = \sqrt{\frac{\Delta^2}{n}}$
н430О	—	—	—	197600,29	317093,47	—	Метод спутниковых геодезических измерений (определений)	$M_t = \sqrt{\frac{\Delta^2}{n}}$
н431О	—	—	—	197588,48	317096,64	—	Метод спутниковых геодезических измерений (определений)	$M_t = \sqrt{\frac{\Delta^2}{n}}$
н432О	—	—	—	197587,69	317096,22	—	Метод спутниковых геодезических измерений (определений)	$M_t = \sqrt{\frac{\Delta^2}{n}}$
н433О	—	—	—	197585,60	317088,41	—	Метод спутниковых геодезических измерений (определений)	$M_t = \sqrt{\frac{\Delta^2}{n}}$
411	197599,66	317085,16	—	—	—	—	Метод спутниковых геодезических измерений (определений)	$M_t = \sqrt{\frac{\Delta^2}{n}}$
412	197601,91	317093,56	—	—	—	—	Метод спутниковых геодезических измерений	$M_t = \sqrt{\frac{\Delta^2}{n}}$

КАРТА-ПЛАН ТЕРРИТОРИИ

Сведения о зданиях, сооружениях, объектах незавершенного строительства, необходимые для исправления реестровых ошибок в сведениях об описании их местоположения

							(определений)	
413	197590,10	317096,73	—	—	—	—	Метод спутниковых геодезических измерений (определений)	$M_t = \sqrt{\frac{\Delta^2}{n}}$
414	197589,31	317096,31	—	—	—	—	Метод спутниковых геодезических измерений (определений)	$M_t = \sqrt{\frac{\Delta^2}{n}}$
415	197587,22	317088,50	—	—	—	—	Метод спутниковых геодезических измерений (определений)	$M_t = \sqrt{\frac{\Delta^2}{n}}$
н429О	—	—	—	197598,04	317085,07	—	Метод спутниковых геодезических измерений (определений)	$M_t = \sqrt{\frac{\Delta^2}{n}}$

2. Иные сведения об объекте недвижимости с кадастровым номером 05:44:000041:1940

1. —

3. Пояснения к сведениям об объекте недвижимости с кадастровым номером 05:44:000041:1940

1. —

1. Сведения о характерных точках контура здание **с кадастровым номером 05:44:000041:1942**

вид объекта недвижимости (здание, сооружение, объект незавершенного строительства)

Система координат МСК-05 **Зона № 1**

КАРТА-ПЛАН ТЕРРИТОРИИ

Сведения о зданиях, сооружениях, объектах незавершенного строительства, необходимые для исправления реестровых ошибок в сведениях об описании их местоположения

Обозначение характерных точек контура	Содержатся в Едином государственном реестре недвижимости			Определены в ходе выполнения комплексных кадастровых работ			Метод определения координат	Формулы, примененные для расчета средней квадратической погрешности определения координат характерных точек границ (M_t), с подставленными в такие формулы значениями и итоговые (вычисленные) значения M_t, м
	Координаты, м		Радиус, м	Координаты, м		Радиус, м		
	X	Y	R	X	Y	R		
1	2	3	4	5	6	7	8	9
н434О	—	—	—	197530,70	316892,49	—	Метод спутниковых геодезических измерений (определений)	$M_t = \sqrt{\frac{\Delta^2}{n}}$
н435О	—	—	—	197538,51	316901,58	—	Метод спутниковых геодезических измерений (определений)	$M_t = \sqrt{\frac{\Delta^2}{n}}$
н436О	—	—	—	197530,06	316908,73	—	Метод спутниковых геодезических измерений (определений)	$M_t = \sqrt{\frac{\Delta^2}{n}}$
н437О	—	—	—	197525,07	316902,64	—	Метод спутниковых геодезических измерений (определений)	$M_t = \sqrt{\frac{\Delta^2}{n}}$
н438О	—	—	—	197526,33	316901,39	—	Метод спутниковых геодезических измерений (определений)	$M_t = \sqrt{\frac{\Delta^2}{n}}$
н439О	—	—	—	197524,36	316898,83	—	Метод спутниковых геодезических измерений (определений)	$M_t = \sqrt{\frac{\Delta^2}{n}}$
н440О	—	—	—	197526,58	316896,48	—	Метод спутниковых геодезических измерений	$M_t = \sqrt{\frac{\Delta^2}{n}}$

КАРТА-ПЛАН ТЕРРИТОРИИ

Сведения о зданиях, сооружениях, объектах незавершенного строительства, необходимые для исправления реестровых ошибок в сведениях об описании их местоположения

							(определений)	
н441О	—	—	—	197526,53	316894,44	—	Метод спутниковых геодезических измерений (определений)	$M_t = \sqrt{\frac{\Delta^2}{n}}$
н442О	—	—	—	197529,18	316892,35	—	Метод спутниковых геодезических измерений (определений)	$M_t = \sqrt{\frac{\Delta^2}{n}}$
416	197530,70	316892,49	—	—	—	—	Метод спутниковых геодезических измерений (определений)	$M_t = \sqrt{\frac{\Delta^2}{n}}$
417	197538,04	316900,79	—	—	—	—	Метод спутниковых геодезических измерений (определений)	$M_t = \sqrt{\frac{\Delta^2}{n}}$
418	197530,40	316909,08	—	—	—	—	Метод спутниковых геодезических измерений (определений)	$M_t = \sqrt{\frac{\Delta^2}{n}}$
419	197525,07	316902,64	—	—	—	—	Метод спутниковых геодезических измерений (определений)	$M_t = \sqrt{\frac{\Delta^2}{n}}$
420	197526,33	316901,39	—	—	—	—	Метод спутниковых геодезических измерений (определений)	$M_t = \sqrt{\frac{\Delta^2}{n}}$
421	197524,36	316898,83	—	—	—	—	Метод спутниковых геодезических измерений (определений)	$M_t = \sqrt{\frac{\Delta^2}{n}}$

КАРТА-ПЛАН ТЕРРИТОРИИ

Сведения о зданиях, сооружениях, объектах незавершенного строительства, необходимые для исправления реестровых ошибок в сведениях об описании их местоположения

422	197527,39	316895,76	—	—	—	—	Метод спутниковых геодезических измерений (определений)	$M_t = \sqrt{\frac{\Delta^2}{n}}$
423	197526,73	316893,86	—	—	—	—	Метод спутниковых геодезических измерений (определений)	$M_t = \sqrt{\frac{\Delta^2}{n}}$
424	197529,05	316891,75	—	—	—	—	Метод спутниковых геодезических измерений (определений)	$M_t = \sqrt{\frac{\Delta^2}{n}}$
н434О	—	—	—	197530,70	316892,49	—	Метод спутниковых геодезических измерений (определений)	$M_t = \sqrt{\frac{\Delta^2}{n}}$

2. Иные сведения об объекте недвижимости с кадастровым номером 05:44:000041:1942

1. —

3. Пояснения к сведениям об объекте недвижимости с кадастровым номером 05:44:000041:1942

1. —

1. Сведения о характерных точках контура здание **с кадастровым номером 05:44:000041:1949**

вид объекта недвижимости (здание, сооружение, объект незавершенного строительства)

Система координат МСК-05 **Зона № 1**

Обозначение характерных точек контура	Содержатся в Едином государственном реестре недвижимости			Определены в ходе выполнения комплексных кадастровых работ			Метод определения координат	Формулы, примененные для расчета средней квадратической погрешности определения координат характерных точек границ (M_t), с подставленными в такие формулы значениями и итоговые (вычисленные) значения M_t, м
	Координаты, м		Радиус, м	Координаты, м		Радиус, м		
	X	Y	R	X	Y	R		

КАРТА-ПЛАН ТЕРРИТОРИИ

Сведения о зданиях, сооружениях, объектах незавершенного строительства, необходимые для исправления реестровых ошибок в сведениях об описании их местоположения

1	2	3	4	5	6	7	8	9
н443О	—	—	—	197550,79	316979,92	—	Метод спутниковых геодезических измерений (определений)	$M_t = \sqrt{\frac{\Delta^2}{n}}$
н444О	—	—	—	197556,50	316988,25	—	Метод спутниковых геодезических измерений (определений)	$M_t = \sqrt{\frac{\Delta^2}{n}}$
н445О	—	—	—	197548,20	316993,98	—	Метод спутниковых геодезических измерений (определений)	$M_t = \sqrt{\frac{\Delta^2}{n}}$
н446О	—	—	—	197542,06	316985,36	—	Метод спутниковых геодезических измерений (определений)	$M_t = \sqrt{\frac{\Delta^2}{n}}$
429	197550,56	316976,49	—	—	—	—	Метод спутниковых геодезических измерений (определений)	$M_t = \sqrt{\frac{\Delta^2}{n}}$
430	197556,27	316984,82	—	—	—	—	Метод спутниковых геодезических измерений (определений)	$M_t = \sqrt{\frac{\Delta^2}{n}}$
431	197547,20	316989,99	—	—	—	—	Метод спутниковых геодезических измерений (определений)	$M_t = \sqrt{\frac{\Delta^2}{n}}$
432	197541,01	316981,54	—	—	—	—	Метод спутниковых геодезических измерений (определений)	$M_t = \sqrt{\frac{\Delta^2}{n}}$

КАРТА-ПЛАН ТЕРРИТОРИИ

Сведения о зданиях, сооружениях, объектах незавершенного строительства, необходимые для исправления реестровых ошибок в сведениях об описании их местоположения

н443О	—	—	—	197550,79	316979,92	—	Метод спутниковых геодезических измерений (определений)	$M_t = \sqrt{\frac{\Delta^2}{n}}$

2. Иные сведения об объекте недвижимости с кадастровым номером 05:44:000041:1949

1. —

3. Пояснения к сведениям об объекте недвижимости с кадастровым номером 05:44:000041:1949

1. —

1. Сведения о характерных точках контура здание **с кадастровым номером 05:44:000041:1952**

вид объекта недвижимости (здание, сооружение, объект незавершенного строительства)

Система координат МСК-05 **Зона № 1**

Обозначение характерных точек контура	Содержатся в Едином государственном реестре недвижимости			Определены в ходе выполнения комплексных кадастровых работ			Метод определения координат	Формулы, примененные для расчета средней квадратической погрешности определения координат характерных точек границ (M_t), с подставленными в такие формулы значениями и итоговые (вычисленные) значения M_t, м
	Координаты, м		Радиус, м	Координаты, м		Радиус, м		
	X	Y	R	X	Y	R		
1	2	3	4	5	6	7	8	9
н447О	—	—	—	196879,51	316911,73	—	Метод спутниковых геодезических измерений (определений)	$M_t = \sqrt{\frac{\Delta^2}{n}}$
н448О	—	—	—	196878,15	316923,25	—	Метод спутниковых геодезических измерений (определений)	$M_t = \sqrt{\frac{\Delta^2}{n}}$
н449О	—	—	—	196866,30	316921,85	—	Метод спутниковых геодезических измерений	$M_t = \sqrt{\frac{\Delta^2}{n}}$

КАРТА-ПЛАН ТЕРРИТОРИИ

Сведения о зданиях, сооружениях, объектах незавершенного строительства, необходимые для исправления реестровых ошибок в сведениях об описании их местоположения

							(определений)	
н450О	—	—	—	196867,66	316910,33	—	Метод спутниковых геодезических измерений (определений)	$M_t = \sqrt{\frac{\Delta^2}{n}}$
425	196879,51	316911,73	—	—	—	—	Метод спутниковых геодезических измерений (определений)	$M_t = \sqrt{\frac{\Delta^2}{n}}$
426	196878,15	316923,25	—	—	—	—	Метод спутниковых геодезических измерений (определений)	$M_t = \sqrt{\frac{\Delta^2}{n}}$
427	196866,30	316921,85	—	—	—	—	Метод спутниковых геодезических измерений (определений)	$M_t = \sqrt{\frac{\Delta^2}{n}}$
428	196867,66	316910,33	—	—	—	—	Метод спутниковых геодезических измерений (определений)	$M_t = \sqrt{\frac{\Delta^2}{n}}$
н447О	—	—	—	196879,51	316911,73	—	Метод спутниковых геодезических измерений (определений)	$M_t = \sqrt{\frac{\Delta^2}{n}}$

2. Иные сведения об объекте недвижимости с кадастровым номером 05:44:000041:1952

1. —

3. Пояснения к сведениям об объекте недвижимости с кадастровым номером 05:44:000041:1952

1. —

КАРТА-ПЛАН ТЕРРИТОРИИ

Сведения о зданиях, сооружениях, объектах незавершенного строительства, необходимые для исправления реестровых ошибок в сведениях об описании их местоположения

1. Сведения о характерных точках контура здание **с кадастровым номером 05:44:000041:1953**

вид объекта недвижимости (здание, сооружение, объект незавершенного строительства)

Система координат МСК-05 **Зона № 1**

Обозначение характерных точек контура	Содержатся в Едином государственном реестре недвижимости			Определены в ходе выполнения комплексных кадастровых работ			Метод определения координат	Формулы, примененные для расчета средней квадратической погрешности определения координат характерных точек границ (M_t), с подставленными в такие формулы значениями и итоговые (вычисленные) значения M_t, м
	Координаты, м		Радиус, м	Координаты, м		Радиус, м		
	X	Y	R	X	Y	R		
1	2	3	4	5	6	7	8	9
н451О	—	—	—	197520,30	317089,88	—	Метод спутниковых геодезических измерений (определений)	$M_t = \sqrt{\frac{\Delta^2}{n}}$
н452О	—	—	—	197530,73	317100,67	—	Метод спутниковых геодезических измерений (определений)	$M_t = \sqrt{\frac{\Delta^2}{n}}$
н453О	—	—	—	197521,97	317109,01	—	Метод спутниковых геодезических измерений (определений)	$M_t = \sqrt{\frac{\Delta^2}{n}}$
н454О	—	—	—	197511,66	317098,14	—	Метод спутниковых геодезических измерений (определений)	$M_t = \sqrt{\frac{\Delta^2}{n}}$
433	197521,05	317091,21	—	—	—	—	Метод спутниковых геодезических измерений (определений)	$M_t = \sqrt{\frac{\Delta^2}{n}}$
434	197531,52	317101,63	—	—	—	—	Метод спутниковых геодезических измерений	$M_t = \sqrt{\frac{\Delta^2}{n}}$

КАРТА-ПЛАН ТЕРРИТОРИИ

Сведения о зданиях, сооружениях, объектах незавершенного строительства, необходимые для исправления реестровых ошибок в сведениях об описании их местоположения

							(определений)	
435	197520,99	317111,54	—	—	—	—	Метод спутниковых геодезических измерений (определений)	$M_t = \sqrt{\frac{\Delta^2}{n}}$
436	197510,79	317100,92	—	—	—	—	Метод спутниковых геодезических измерений (определений)	$M_t = \sqrt{\frac{\Delta^2}{n}}$
н451О	—	—	—	197520,30	317089,88	—	Метод спутниковых геодезических измерений (определений)	$M_t = \sqrt{\frac{\Delta^2}{n}}$

2. Иные сведения об объекте недвижимости с кадастровым номером 05:44:000041:1953

1. —

3. Пояснения к сведениям об объекте недвижимости с кадастровым номером 05:44:000041:1953

1. —

1. Сведения о характерных точках контура здание **с кадастровым номером 05:44:000041:1955**

вид объекта недвижимости (здание, сооружение, объект незавершенного строительства)

Система координат МСК-05 **Зона № 1**

Обозначение характерных точек контура	Содержатся в Едином государственном реестре недвижимости			Определены в ходе выполнения комплексных кадастровых работ			Метод определения координат	Формулы, примененные для расчета средней квадратической погрешности определения координат характерных точек границ (M_t), с подставленными в такие формулы значениями и итоговые (вычисленные) значения M_t, м
	Координаты, м		Радиус, м	Координаты, м		Радиус, м		
	X	Y	R	X	Y	R		
1	2	3	4	5	6	7	8	9

КАРТА-ПЛАН ТЕРРИТОРИИ

Сведения о зданиях, сооружениях, объектах незавершенного строительства, необходимые для исправления реестровых ошибок в сведениях об описании их местоположения

н455О	—	—	—	197566,26	317278,98	—	Метод спутниковых геодезических измерений (определений)	$M_t = \sqrt{\frac{\Delta^2}{n}}$
н456О	—	—	—	197571,44	317287,42	—	Метод спутниковых геодезических измерений (определений)	$M_t = \sqrt{\frac{\Delta^2}{n}}$
н457О	—	—	—	197561,29	317293,64	—	Метод спутниковых геодезических измерений (определений)	$M_t = \sqrt{\frac{\Delta^2}{n}}$
н458О	—	—	—	197556,12	317285,20	—	Метод спутниковых геодезических измерений (определений)	$M_t = \sqrt{\frac{\Delta^2}{n}}$
437	197564,79	317277,34	—	—	—	—	Метод спутниковых геодезических измерений (определений)	$M_t = \sqrt{\frac{\Delta^2}{n}}$
438	197569,97	317285,78	—	—	—	—	Метод спутниковых геодезических измерений (определений)	$M_t = \sqrt{\frac{\Delta^2}{n}}$
439	197559,82	317292,00	—	—	—	—	Метод спутниковых геодезических измерений (определений)	$M_t = \sqrt{\frac{\Delta^2}{n}}$
440	197554,65	317283,56	—	—	—	—	Метод спутниковых геодезических измерений (определений)	$M_t = \sqrt{\frac{\Delta^2}{n}}$
н455О	—	—	—	197566,26	317278,98	—	Метод спутниковых геодезических	$M_t = \sqrt{\frac{\Delta^2}{n}}$

КАРТА-ПЛАН ТЕРРИТОРИИ

Сведения о зданиях, сооружениях, объектах незавершенного строительства, необходимые для исправления реестровых ошибок в сведениях об описании их местоположения

							измерений (определений)	

2. Иные сведения об объекте недвижимости с кадастровым номером 05:44:000041:1955

1. —

3. Пояснения к сведениям об объекте недвижимости с кадастровым номером 05:44:000041:1955

1. —

Лист №

КАРТА-ПЛАН ТЕРРИТОРИИ

Схема границ земельных участков

Основной лист

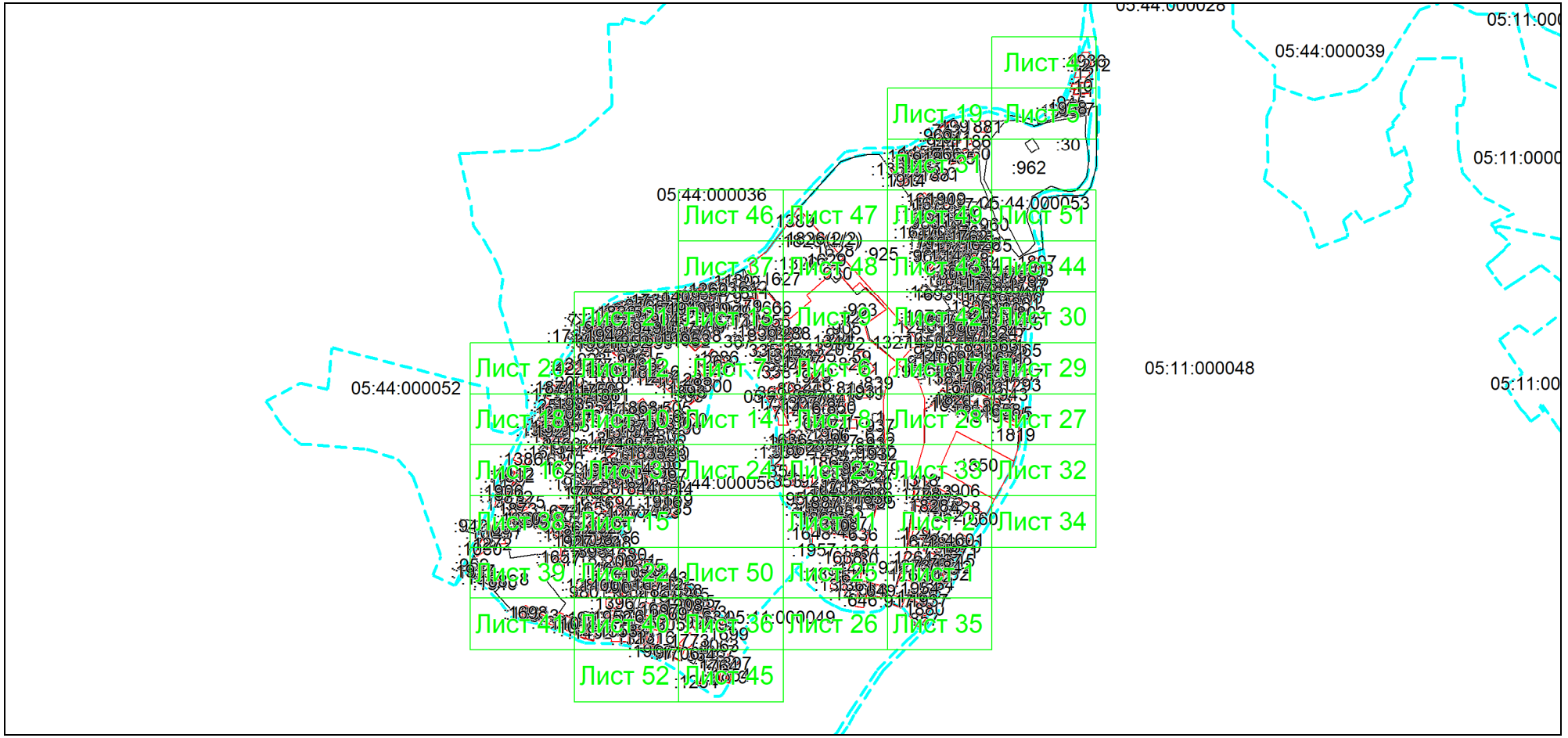

Масштаб 1: 13792

Условные обозначения:

– область выносного листа,

23 – номер выносного листа.

Остальные обозначения приведены на отдельной странице в конце раздела.

КАРТА-ПЛАН ТЕРРИТОРИИ

Схема границ земельных участков

Выносной лист №1

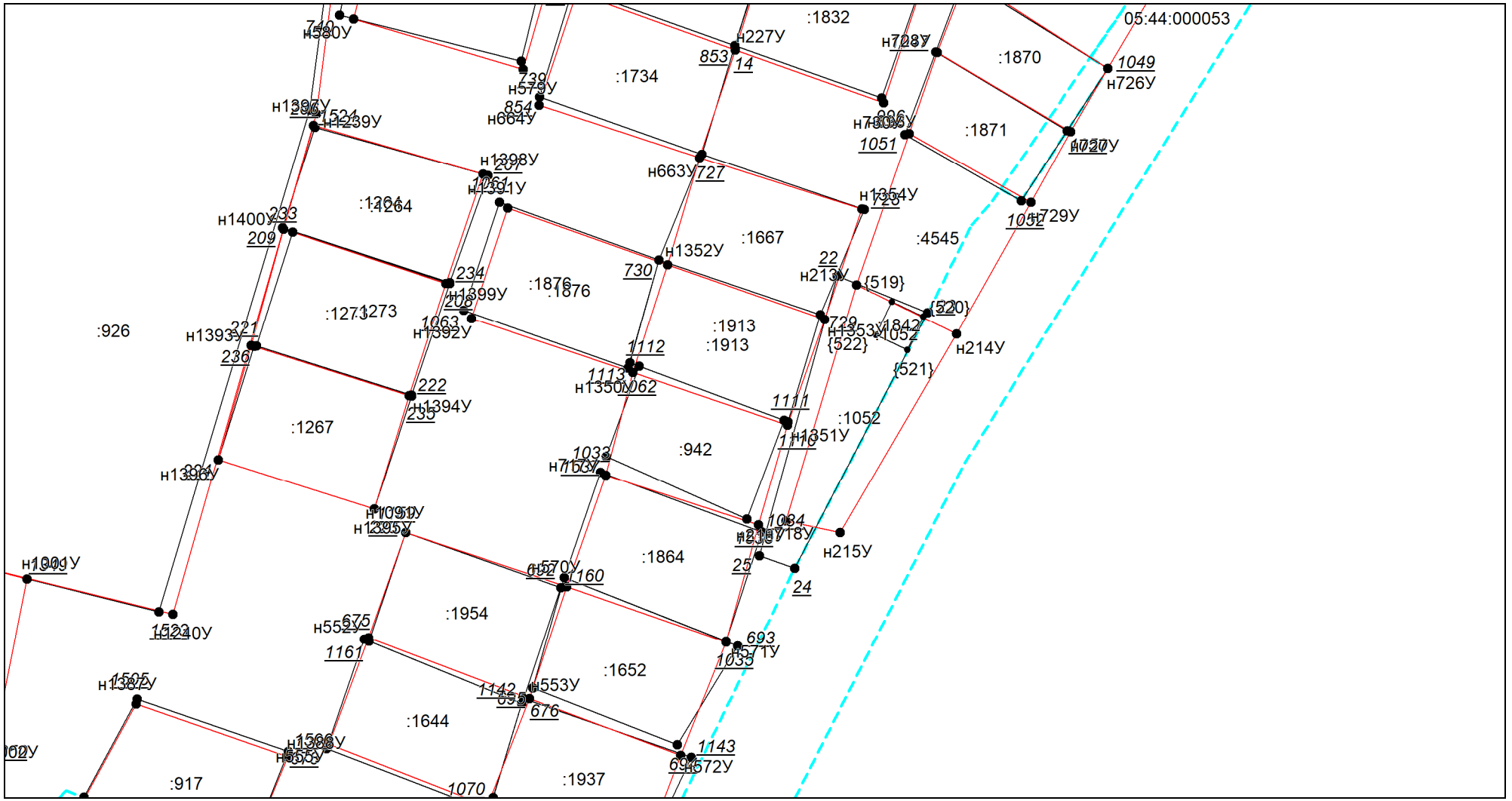

Масштаб 1:1000

Условные обозначения приведены на отдельной странице в конце раздела.

КАРТА-ПЛАН ТЕРРИТОРИИ

Схема границ земельных участков

Выносной лист №2

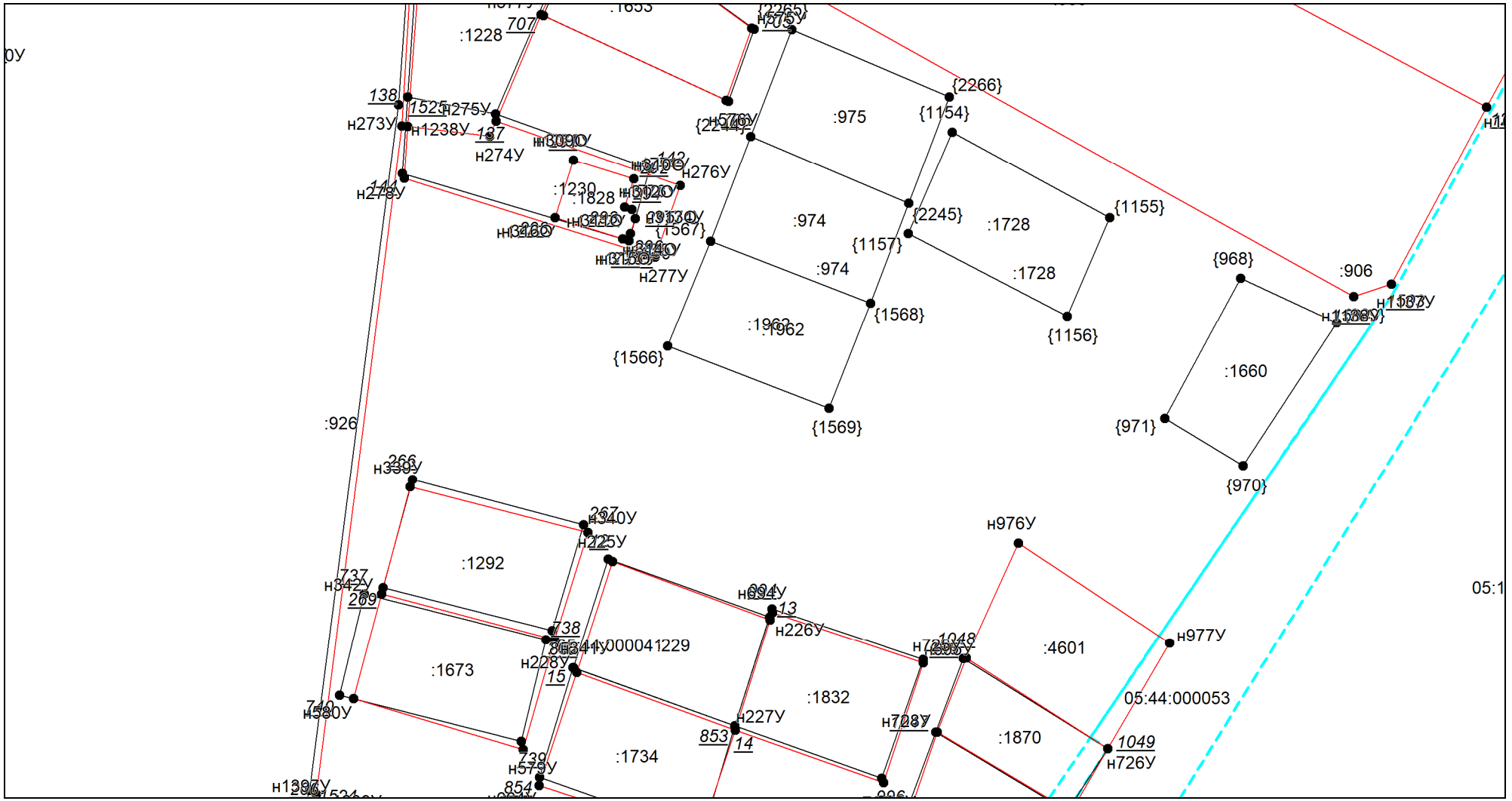

Масштаб 1:1000

Условные обозначения приведены на отдельной странице в конце раздела.

КАРТА-ПЛАН ТЕРРИТОРИИ

Схема границ земельных участков

Выносной лист №3

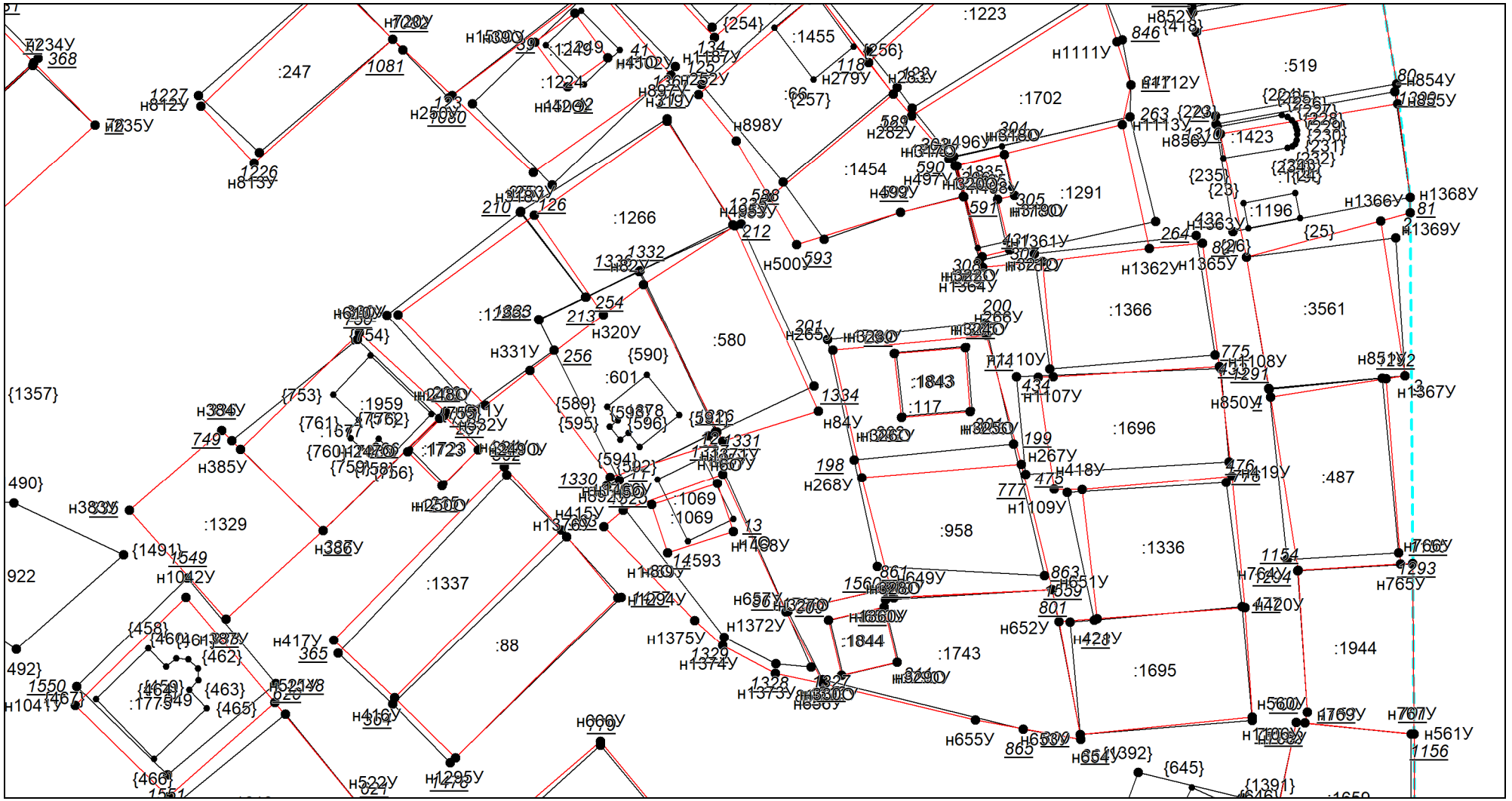

Масштаб 1:1000

Условные обозначения приведены на отдельной странице в конце раздела.

КАРТА-ПЛАН ТЕРРИТОРИИ

Схема границ земельных участков

Выносной лист №4

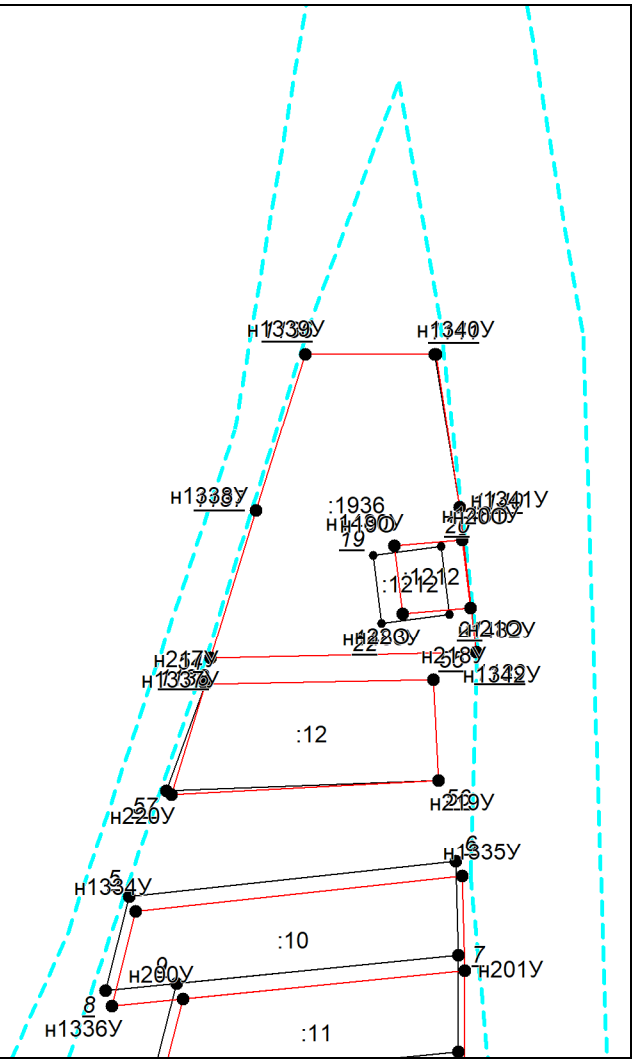

Масштаб 1:1000

Условные обозначения приведены на отдельной странице в конце раздела.

Лист №

КАРТА-ПЛАН ТЕРРИТОРИИ

Схема границ земельных участков

Выносной лист №5

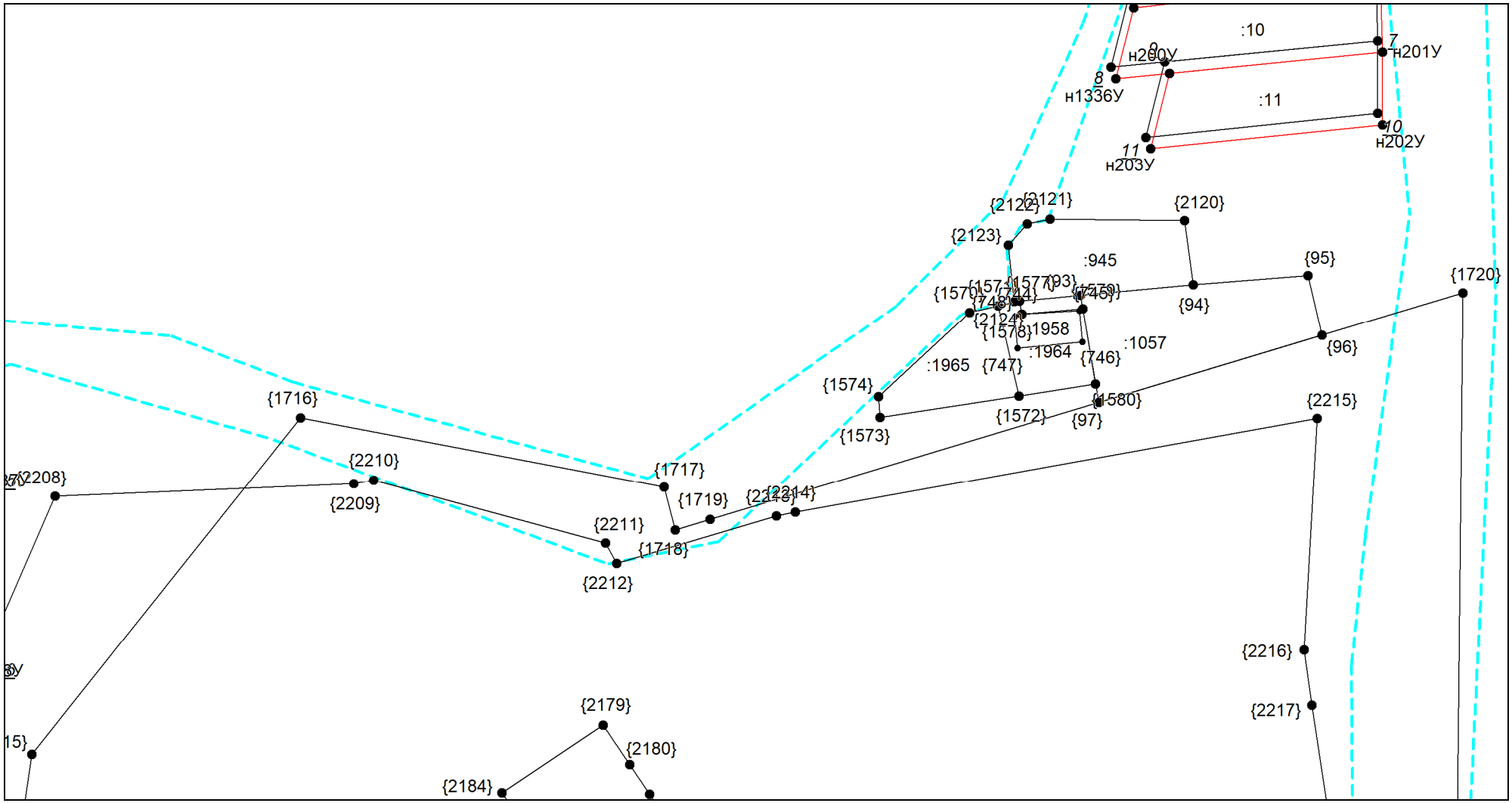

Масштаб 1:1000

Условные обозначения приведены на отдельной странице в конце раздела.

КАРТА-ПЛАН ТЕРРИТОРИИ

Схема границ земельных участков

Выносной лист №6

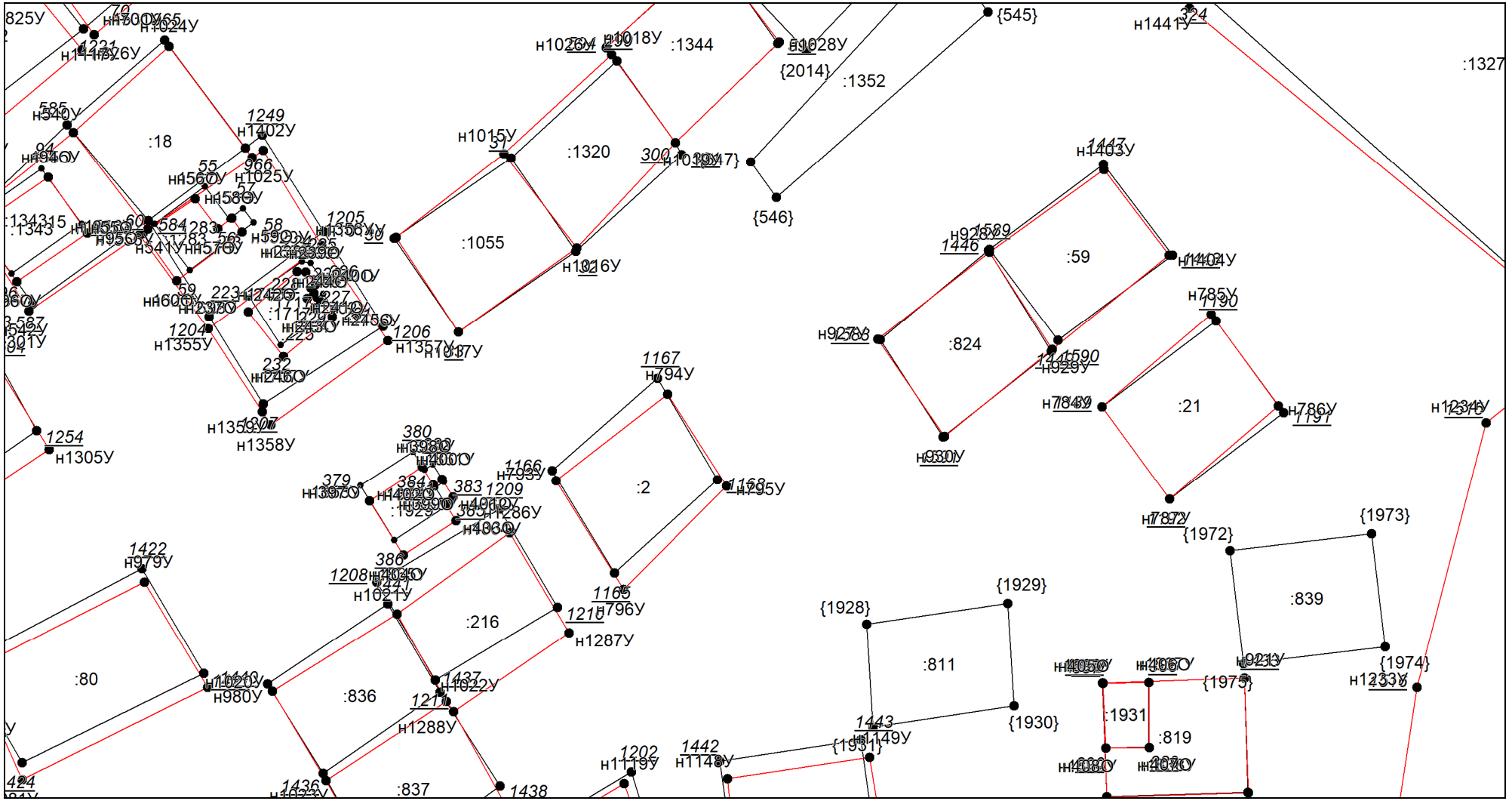

Масштаб 1:1000

Условные обозначения приведены на отдельной странице в конце раздела.

КАРТА-ПЛАН ТЕРРИТОРИИ

Схема границ земельных участков

Выносной лист №7

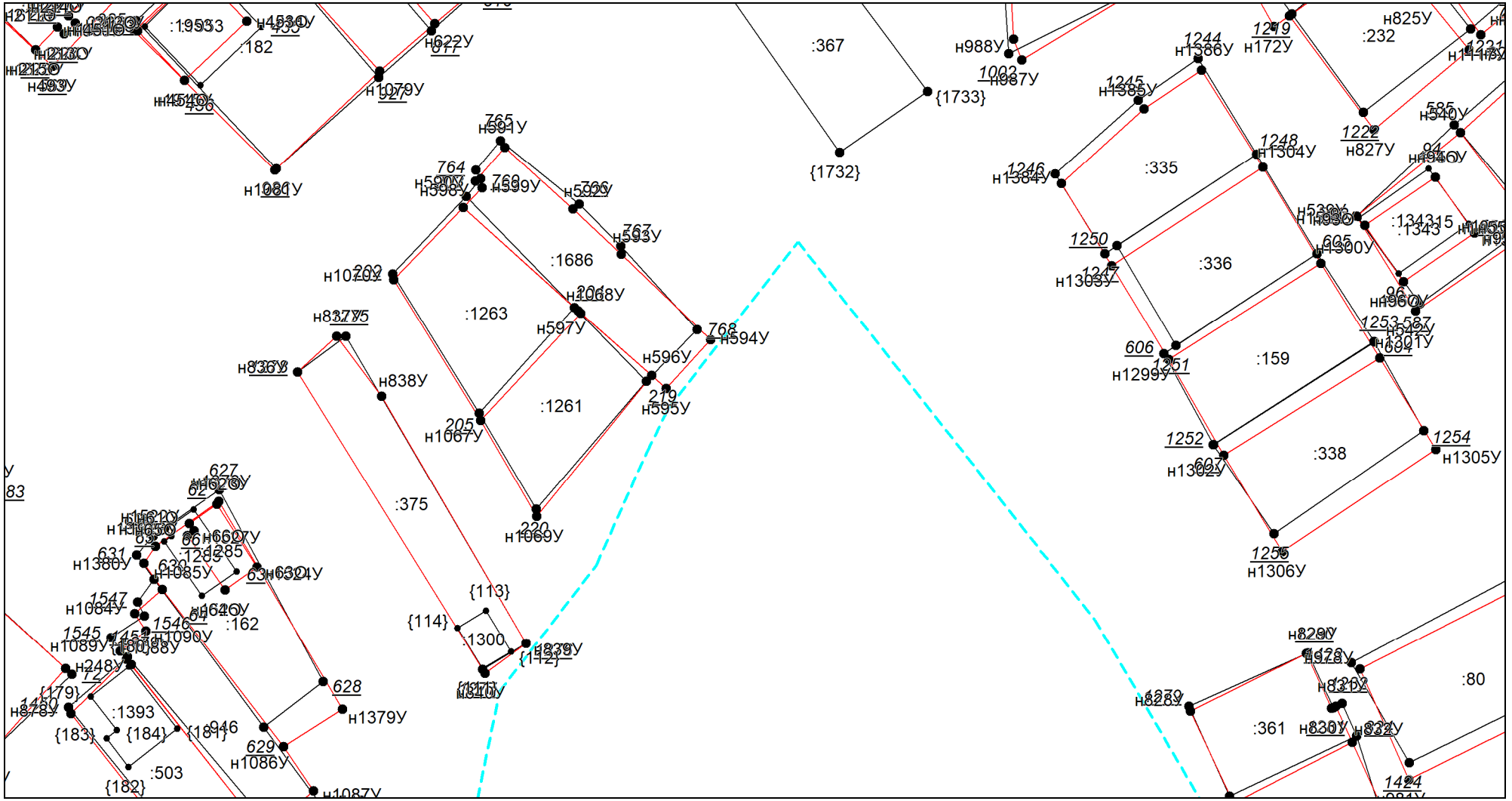

Масштаб 1:1000

Условные обозначения приведены на отдельной странице в конце раздела.

Лист №

КАРТА-ПЛАН ТЕРРИТОРИИ

Схема границ земельных участков

Выносной лист №8

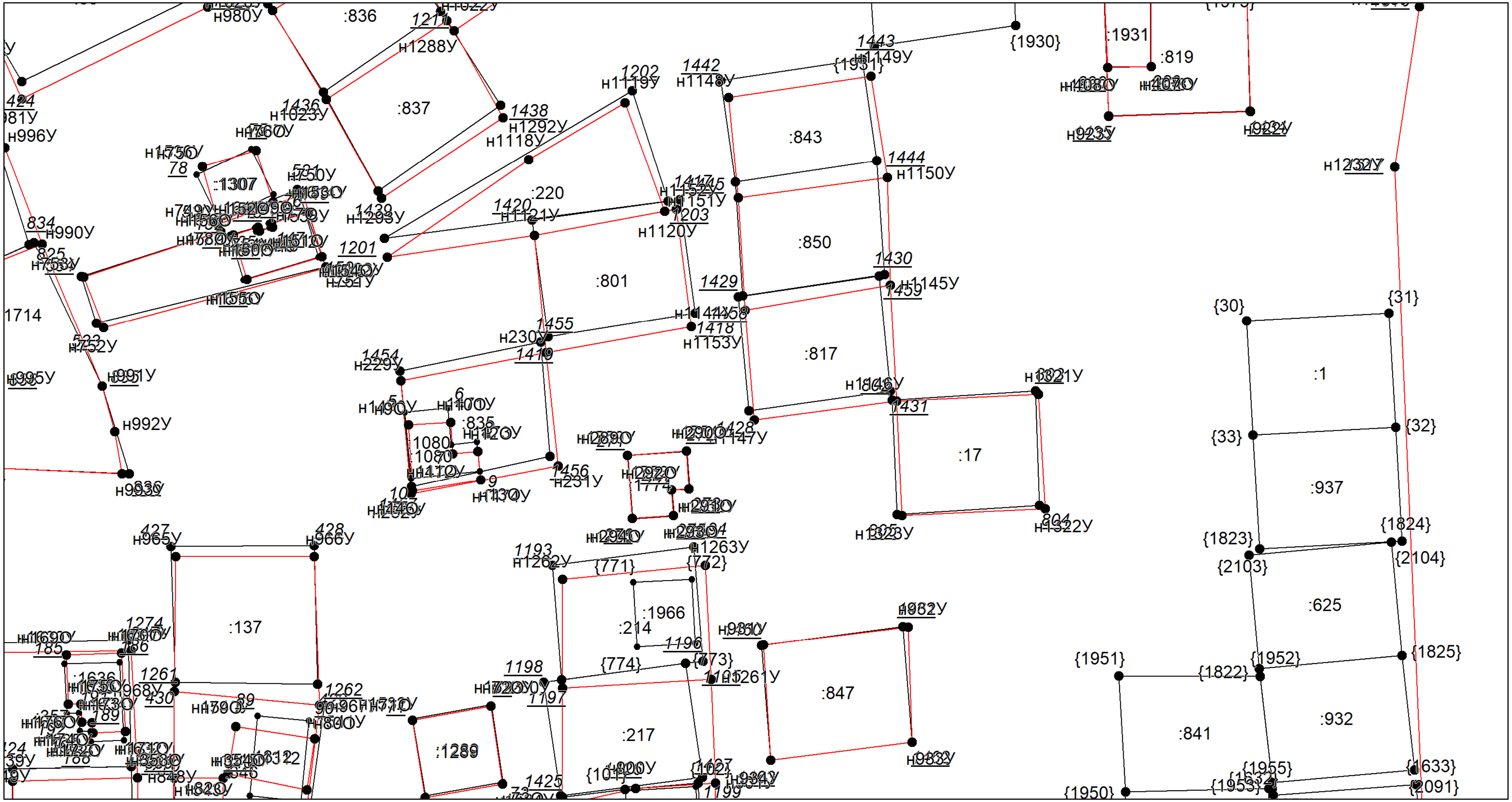

Масштаб 1:1000

Условные обозначения приведены на отдельной странице в конце раздела.

КАРТА-ПЛАН ТЕРРИТОРИИ

Схема границ земельных участков

Выносной лист №9

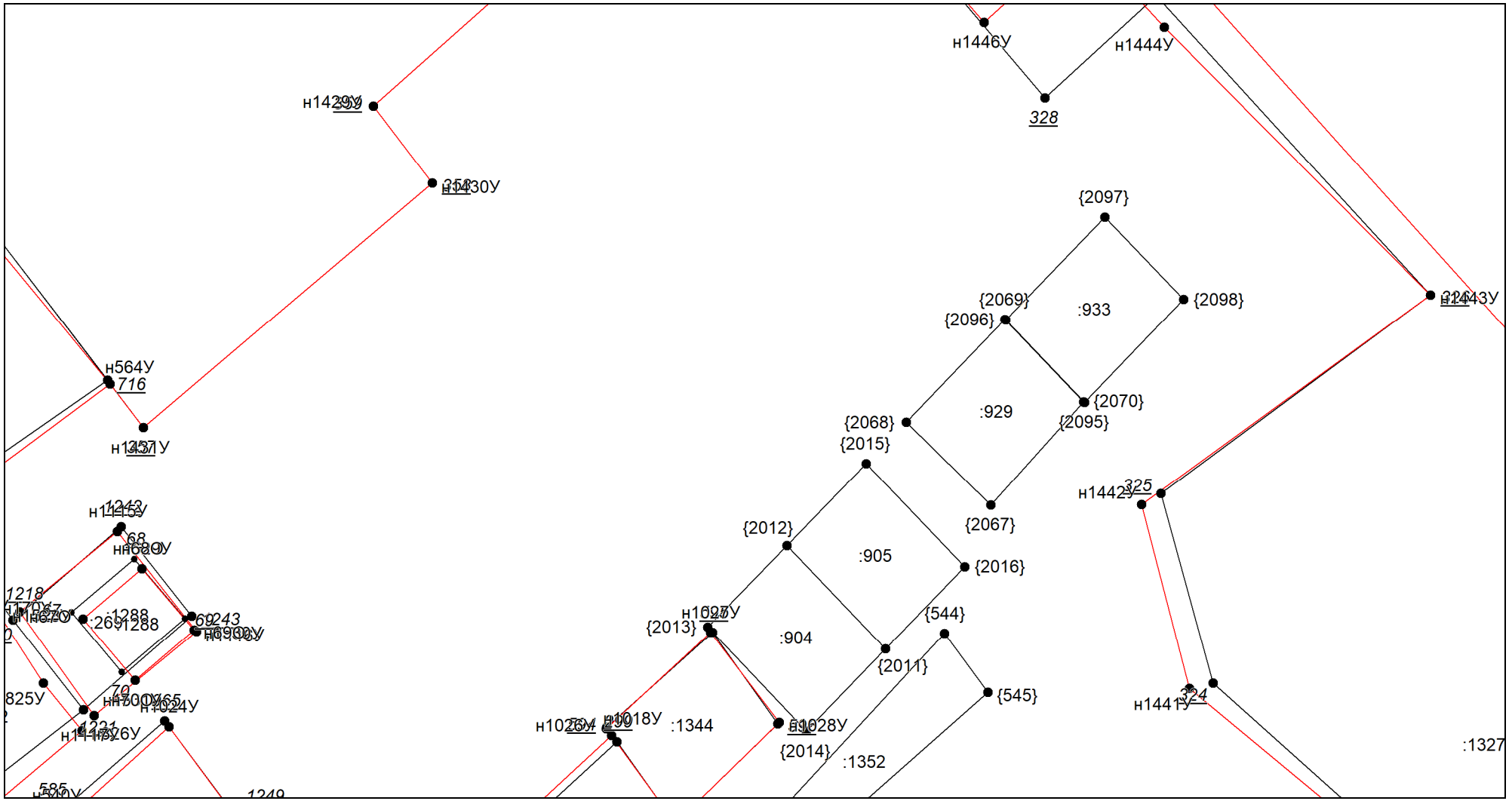

Масштаб 1:1000

Условные обозначения приведены на отдельной странице в конце раздела.

КАРТА-ПЛАН ТЕРРИТОРИИ

Схема границ земельных участков

Выносной лист №10

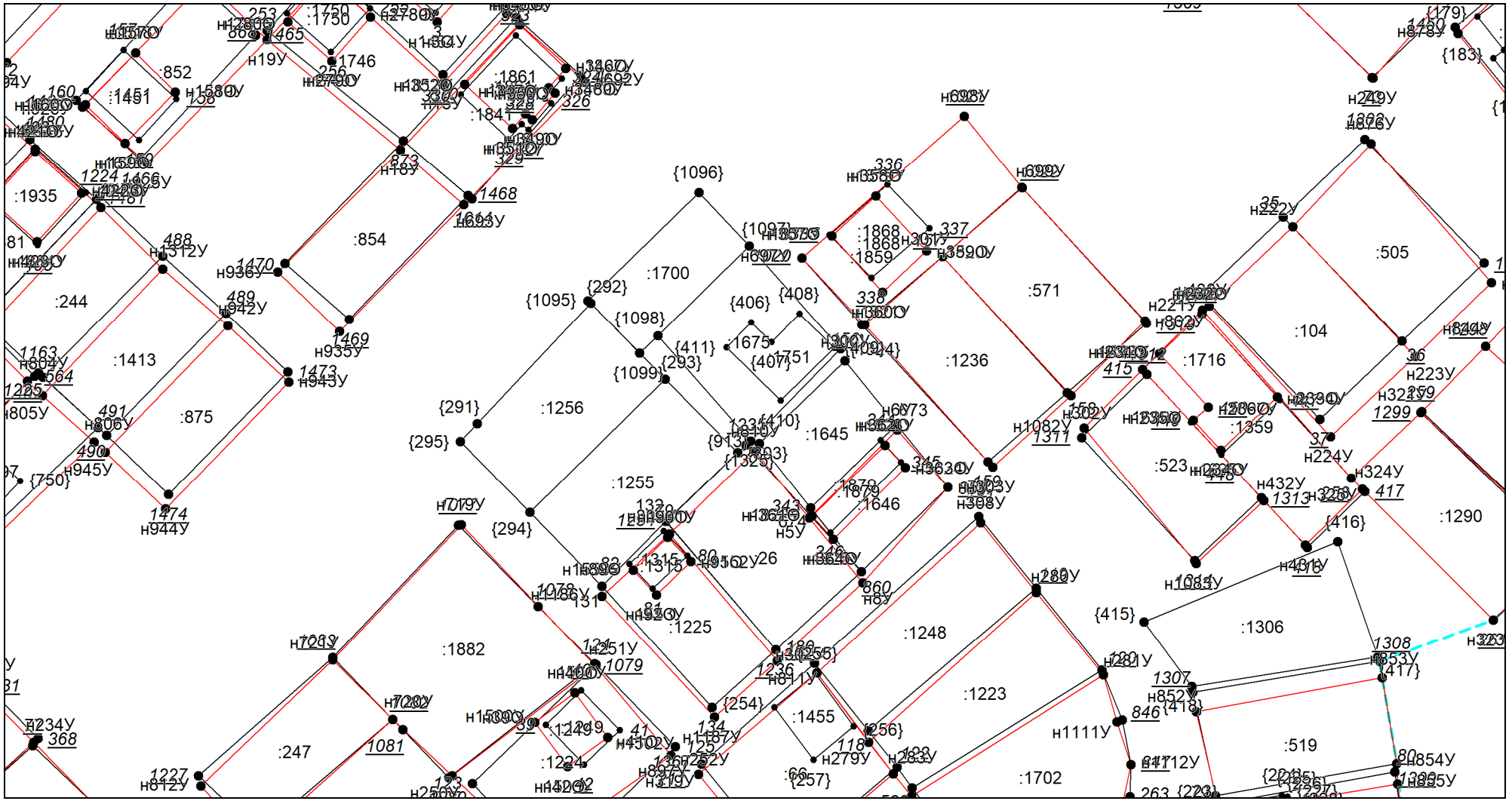

Масштаб 1:1000

Условные обозначения приведены на отдельной странице в конце раздела.

КАРТА-ПЛАН ТЕРРИТОРИИ

Схема границ земельных участков

Выносной лист №11

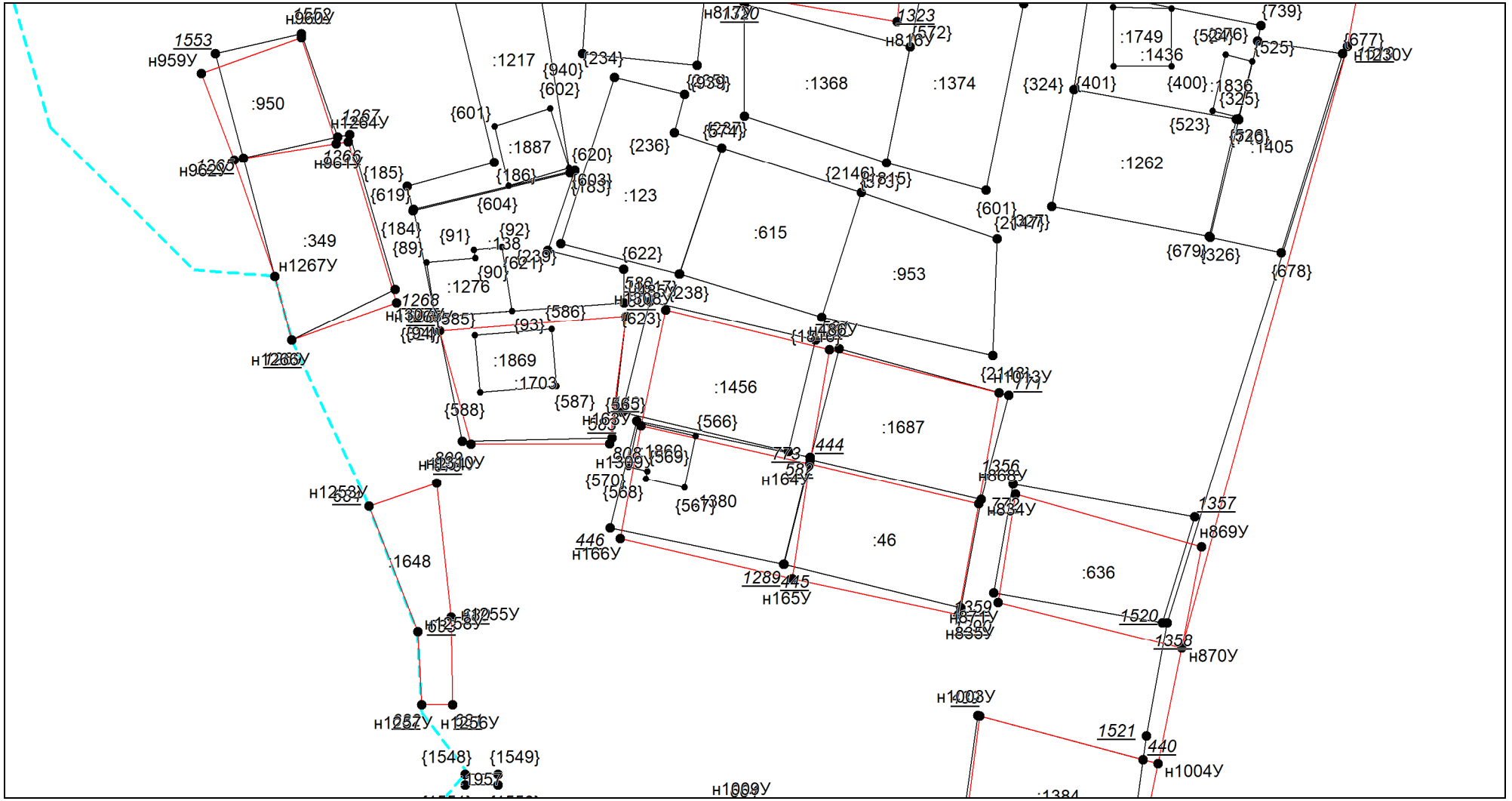

Масштаб 1:1000

Условные обозначения приведены на отдельной странице в конце раздела.

КАРТА-ПЛАН ТЕРРИТОРИИ

Схема границ земельных участков

Выносной лист №12

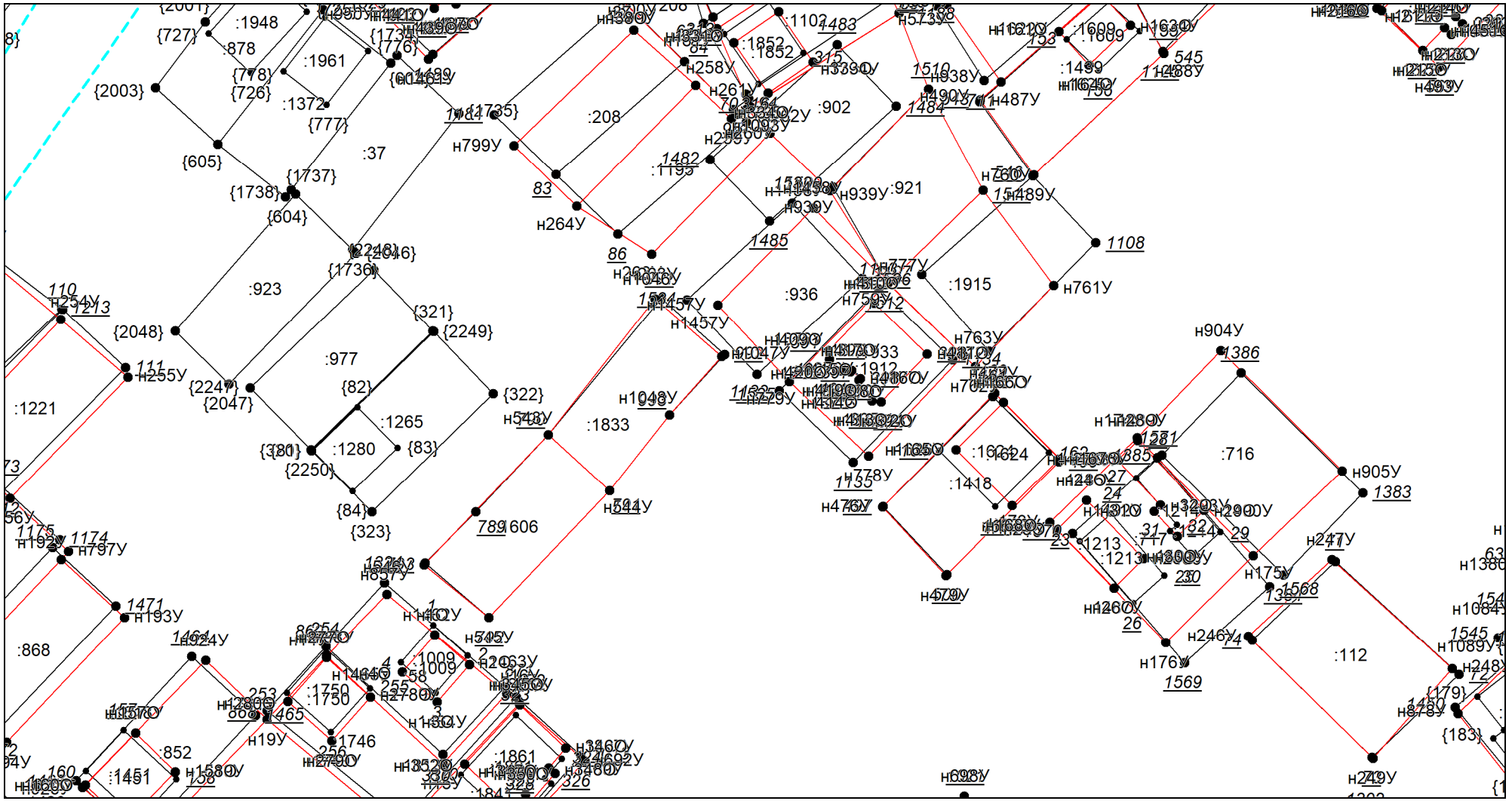

Масштаб 1:1000

Условные обозначения приведены на отдельной странице в конце раздела.

КАРТА-ПЛАН ТЕРРИТОРИИ

Схема границ земельных участков

Выносной лист №13

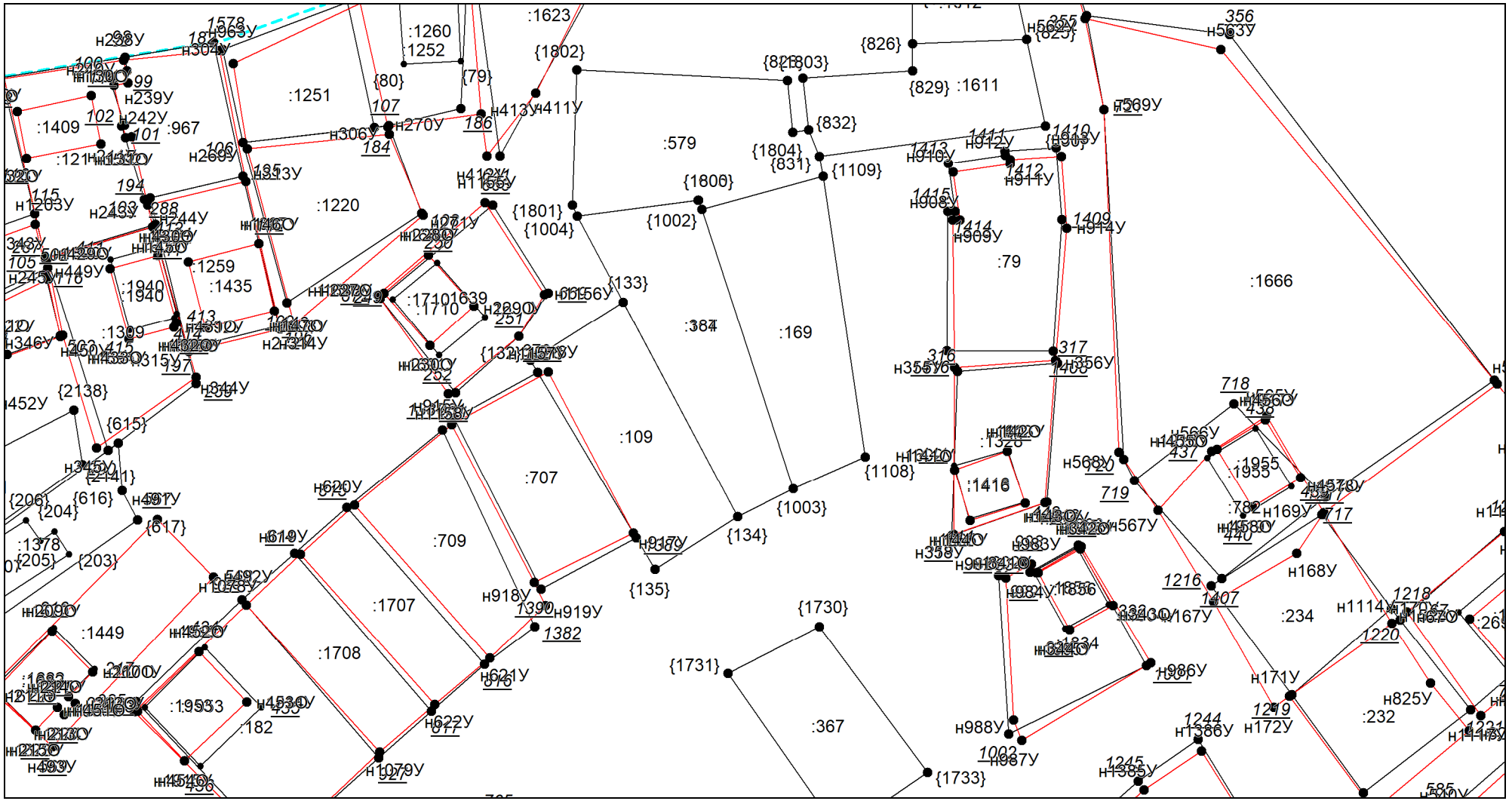

Масштаб 1:1000

Условные обозначения приведены на отдельной странице в конце раздела.

Лист №

КАРТА-ПЛАН ТЕРРИТОРИИ

Схема границ земельных участков

Выносной лист №14



Масштаб 1:1000

Условные обозначения приведены на отдельной странице в конце раздела.

КАРТА-ПЛАН ТЕРРИТОРИИ

Схема границ земельных участков

Выносной лист №15

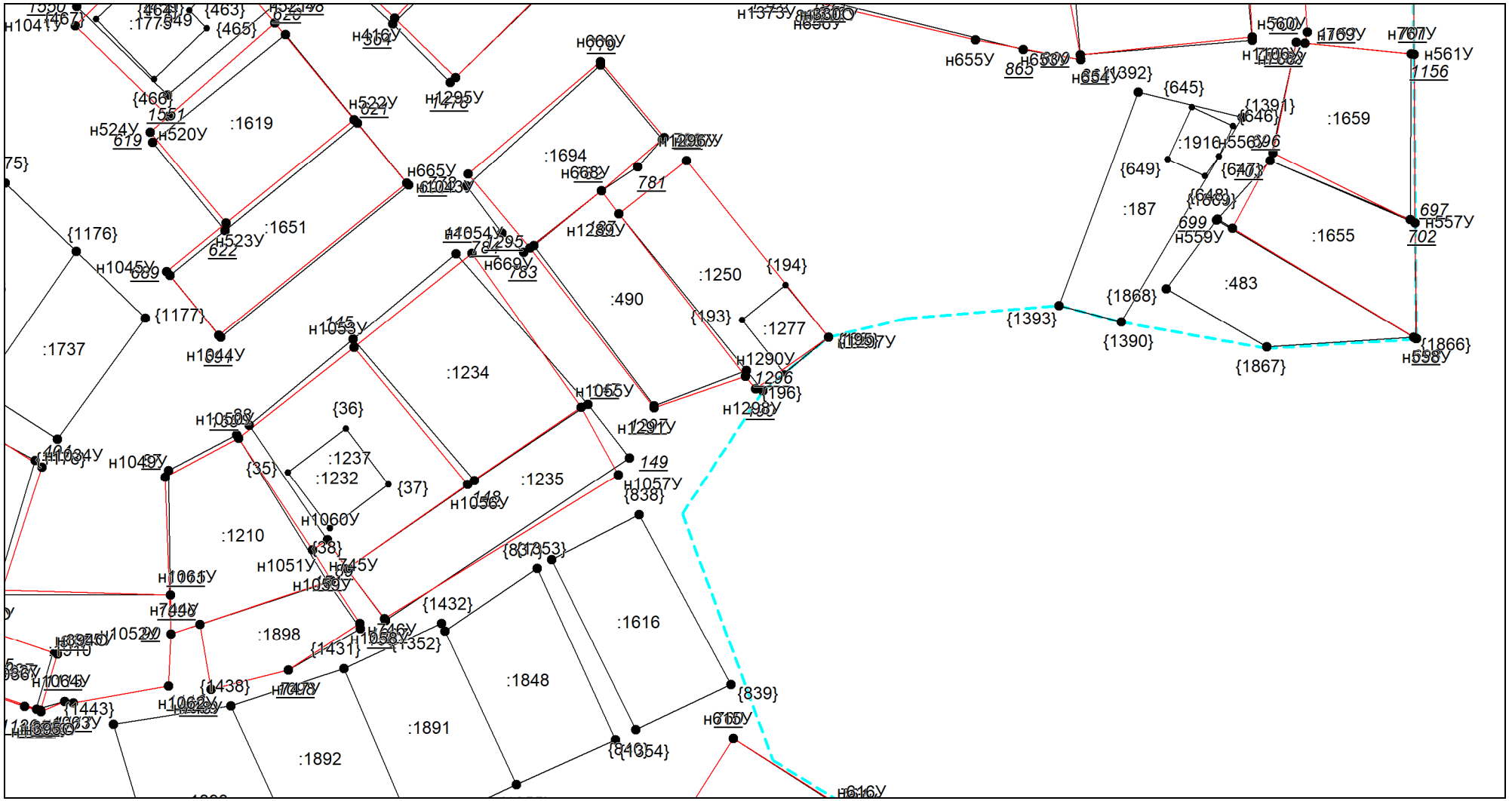

Масштаб 1:1000

Условные обозначения приведены на отдельной странице в конце раздела.

КАРТА-ПЛАН ТЕРРИТОРИИ

Схема границ земельных участков

Выносной лист №16

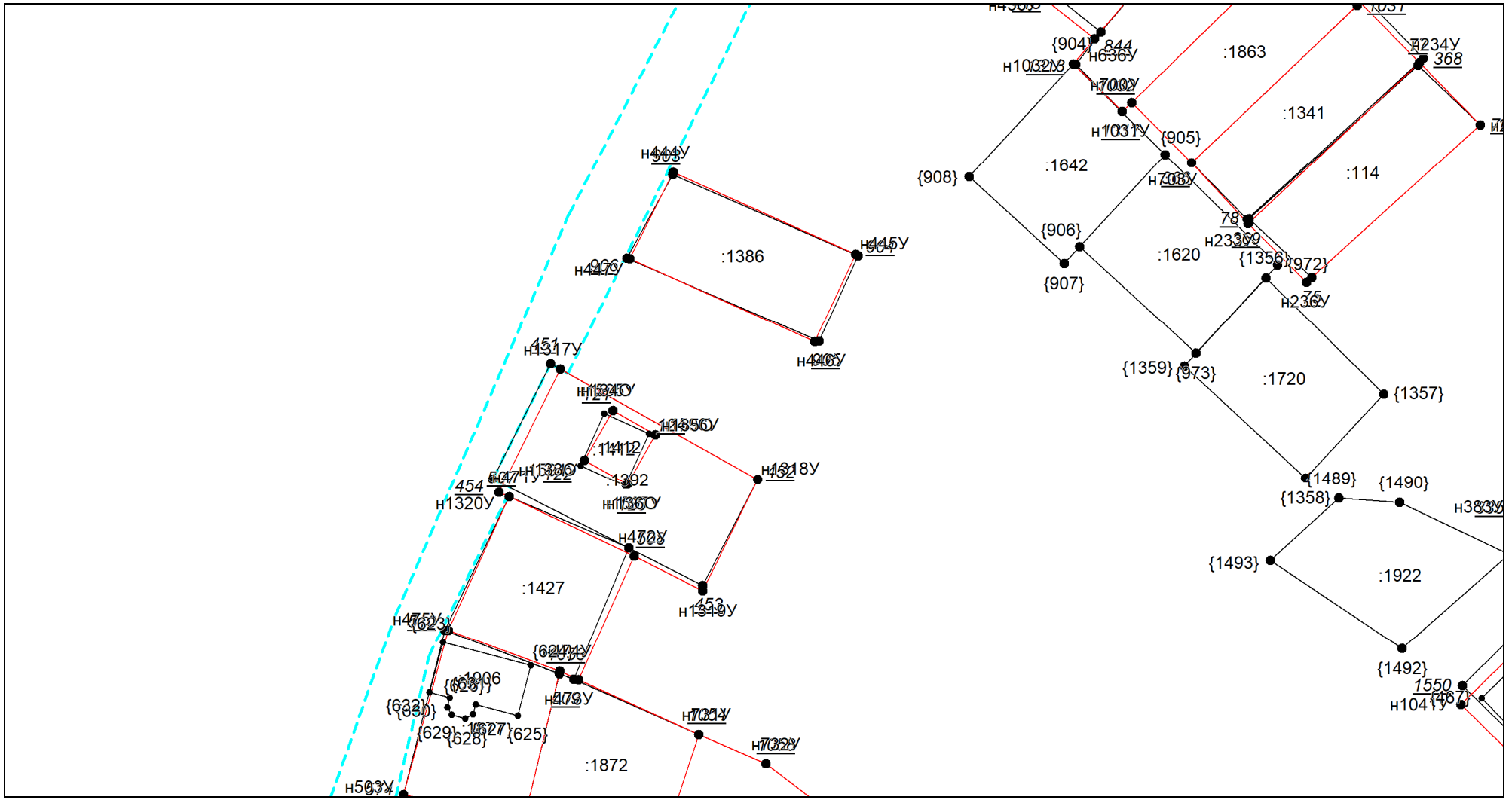

Масштаб 1:1000

Условные обозначения приведены на отдельной странице в конце раздела.

КАРТА-ПЛАН ТЕРРИТОРИИ

Схема границ земельных участков

Выносной лист №17

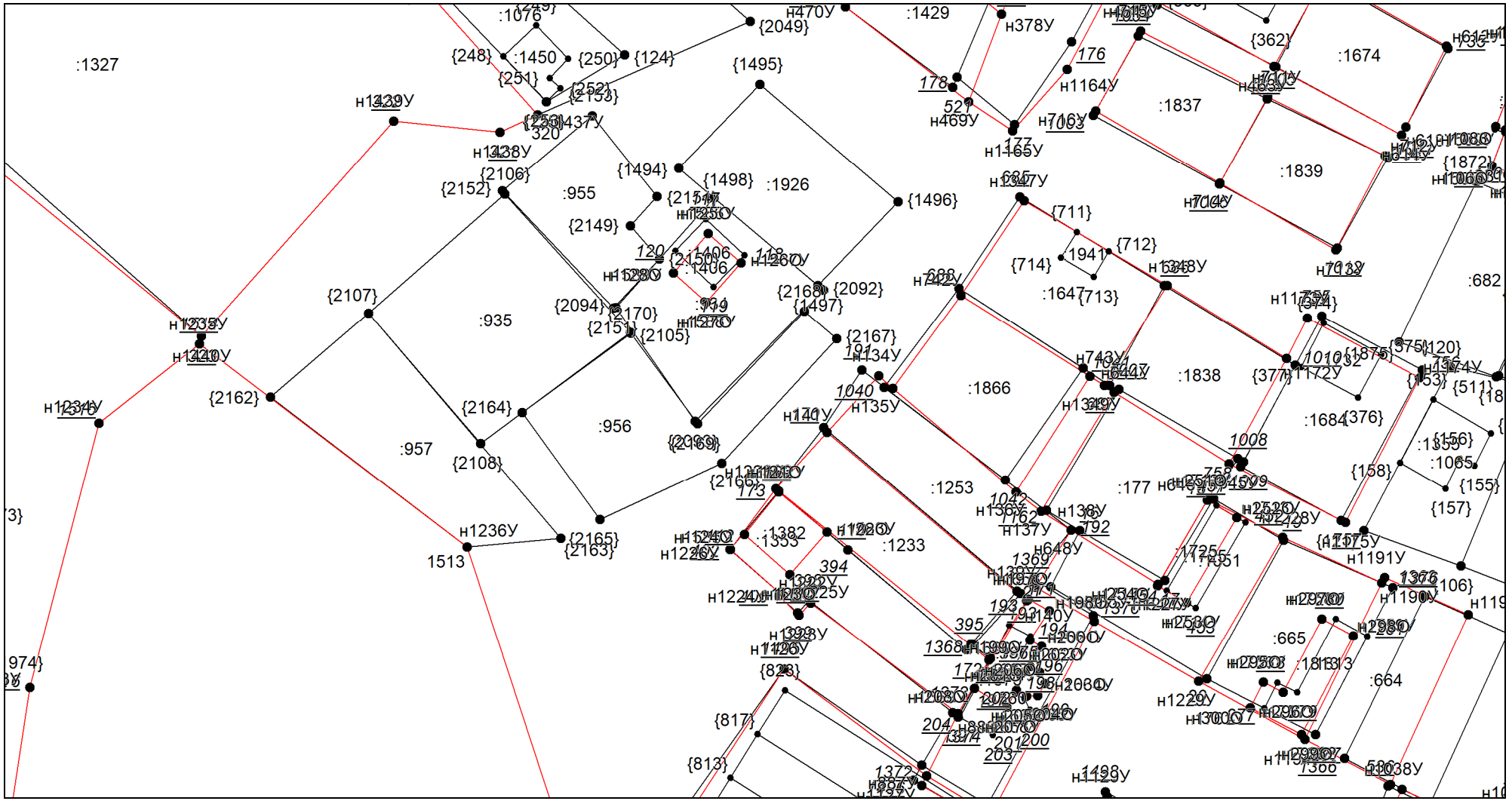

Масштаб 1:1000

Условные обозначения приведены на отдельной странице в конце раздела.

Лист №

КАРТА-ПЛАН ТЕРРИТОРИИ

Схема границ земельных участков

Выносной лист №18

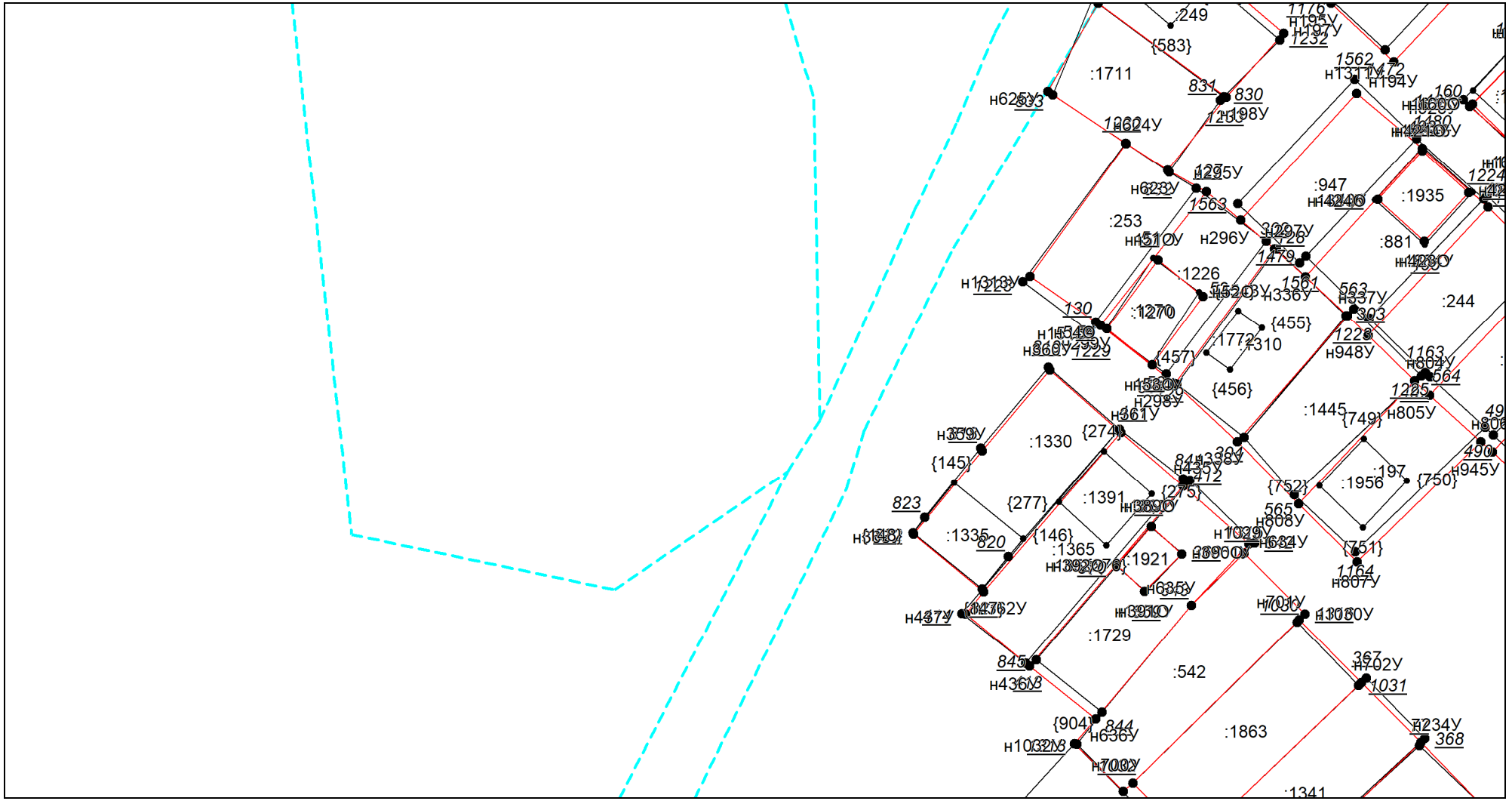

Масштаб 1:1000

Условные обозначения приведены на отдельной странице в конце раздела.

КАРТА-ПЛАН ТЕРРИТОРИИ

Схема границ земельных участков

Выносной лист №19

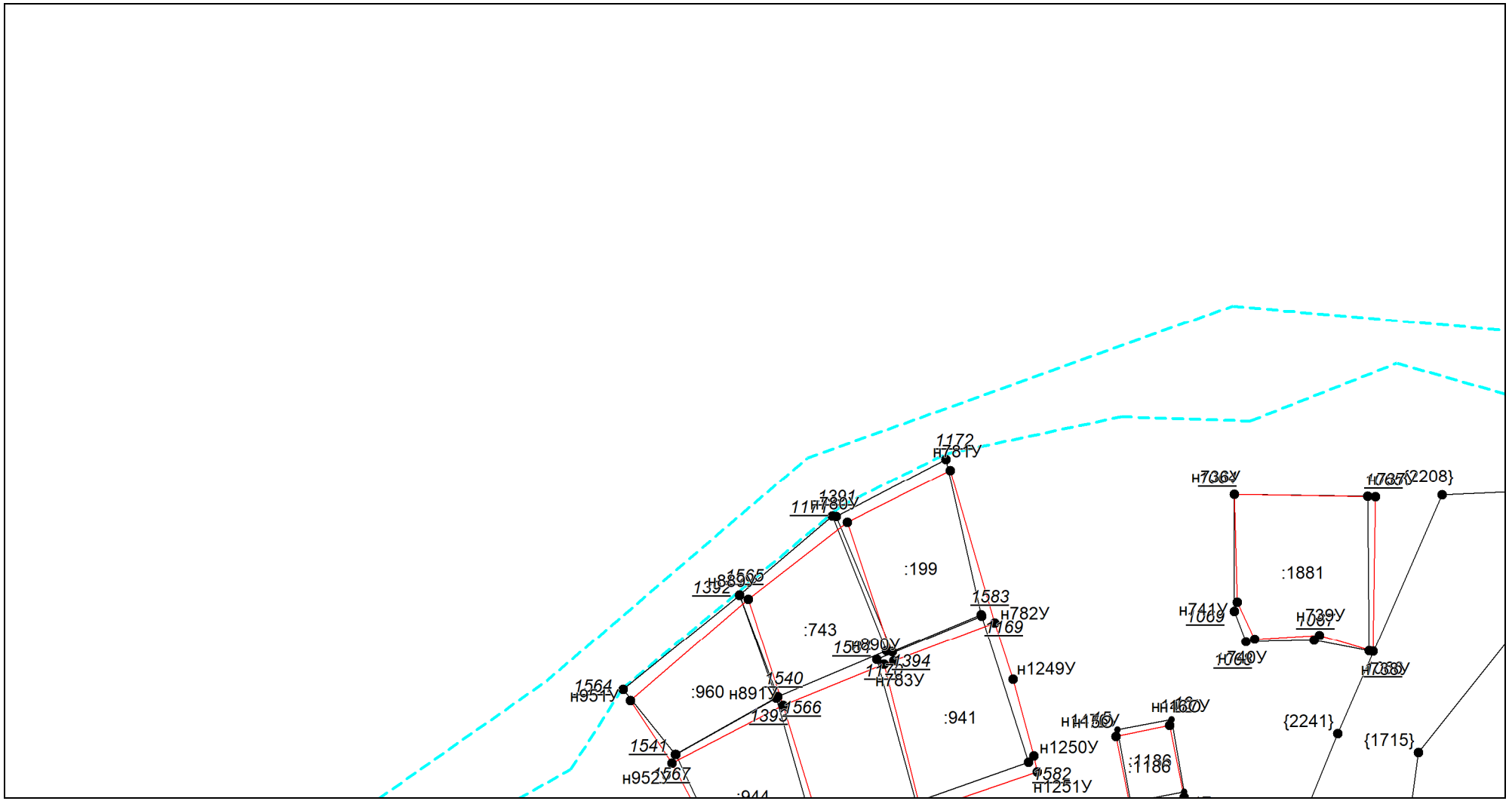

Масштаб 1:1000

Условные обозначения приведены на отдельной странице в конце раздела.

КАРТА-ПЛАН ТЕРРИТОРИИ

Схема границ земельных участков

Выносной лист №20

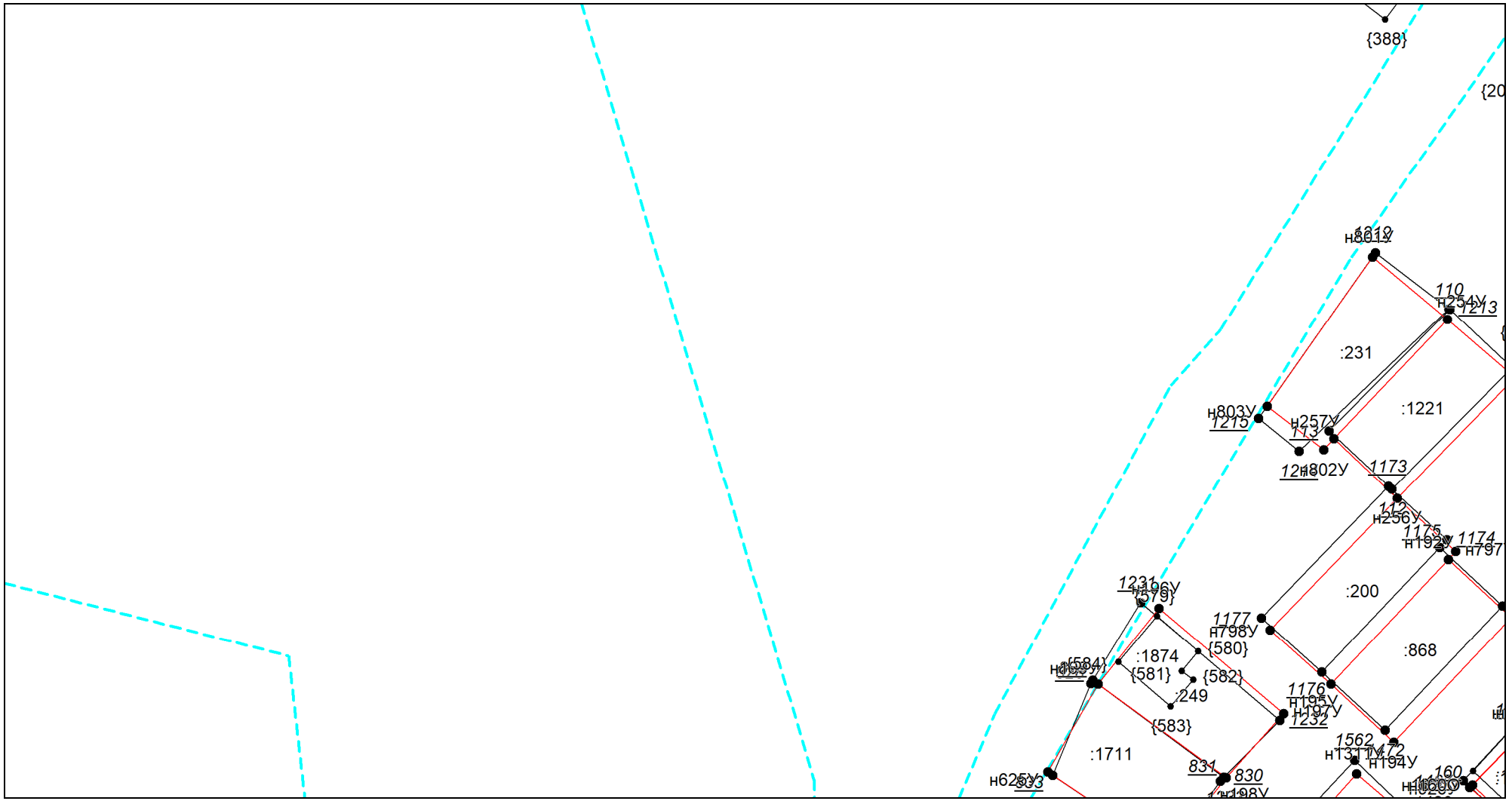

Масштаб 1:1000

Условные обозначения приведены на отдельной странице в конце раздела.

КАРТА-ПЛАН ТЕРРИТОРИИ

Схема границ земельных участков

Выносной лист №21

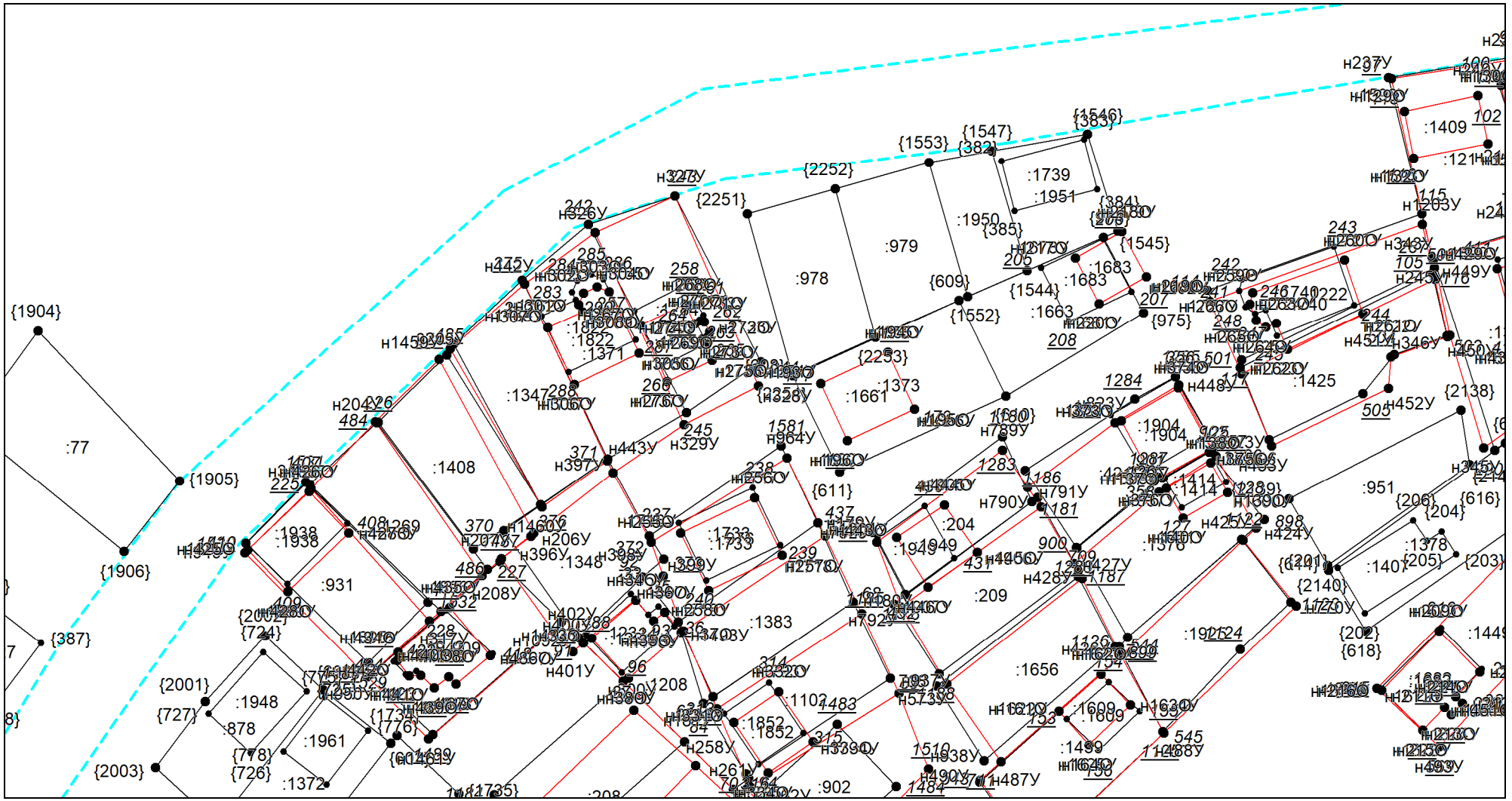

Масштаб 1:1000

Условные обозначения приведены на отдельной странице в конце раздела.

КАРТА-ПЛАН ТЕРРИТОРИИ

Схема границ земельных участков

Выносной лист №22

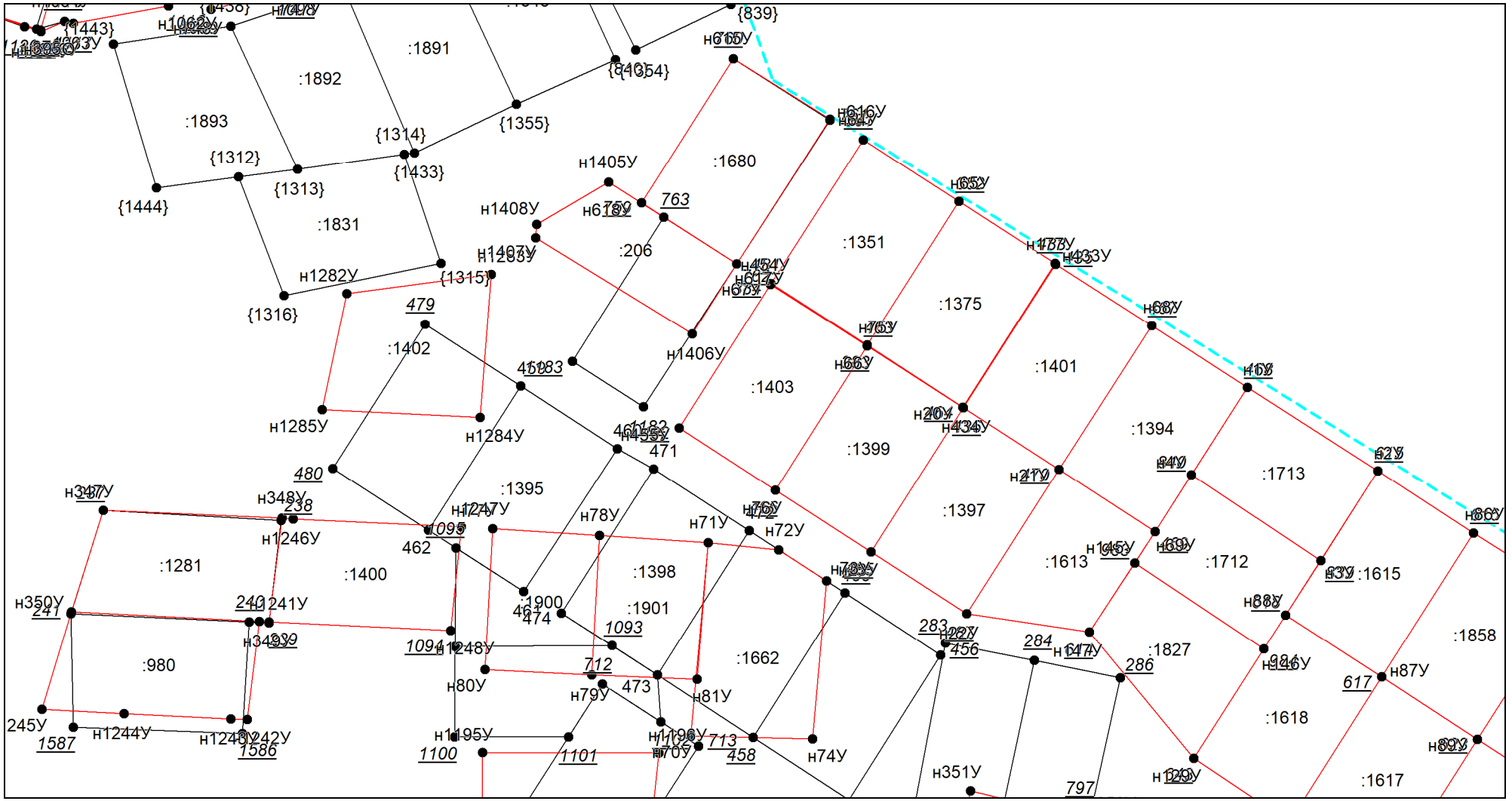

Масштаб 1:1000

Условные обозначения приведены на отдельной странице в конце раздела.

КАРТА-ПЛАН ТЕРРИТОРИИ

Схема границ земельных участков

Выносной лист №23

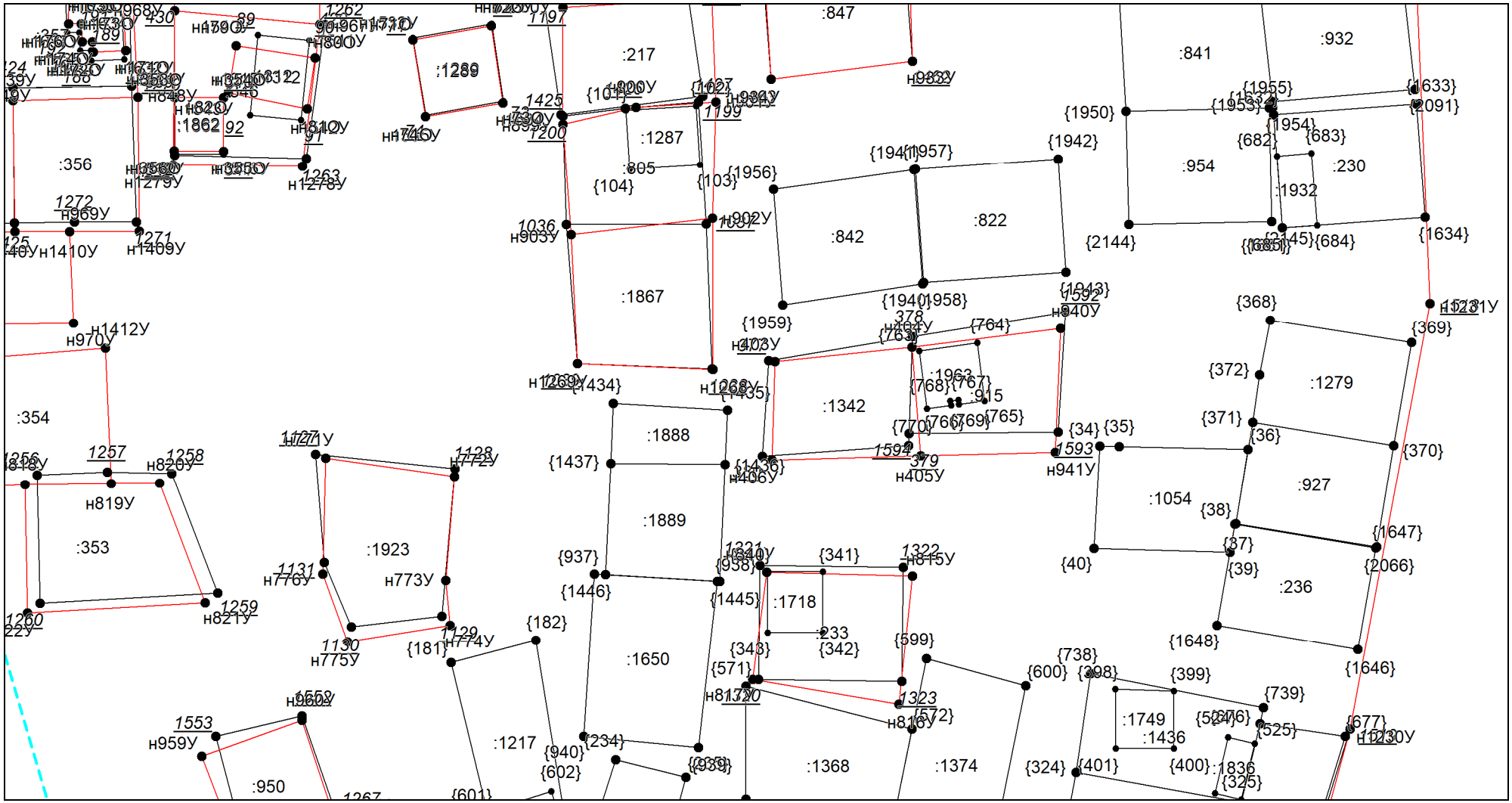

Масштаб 1:1000

Условные обозначения приведены на отдельной странице в конце раздела.

Лист №

КАРТА-ПЛАН ТЕРРИТОРИИ

Схема границ земельных участков

Выносной лист №24



Масштаб 1:1000

Условные обозначения приведены на отдельной странице в конце раздела.

КАРТА-ПЛАН ТЕРРИТОРИИ

Схема границ земельных участков

Выносной лист №25

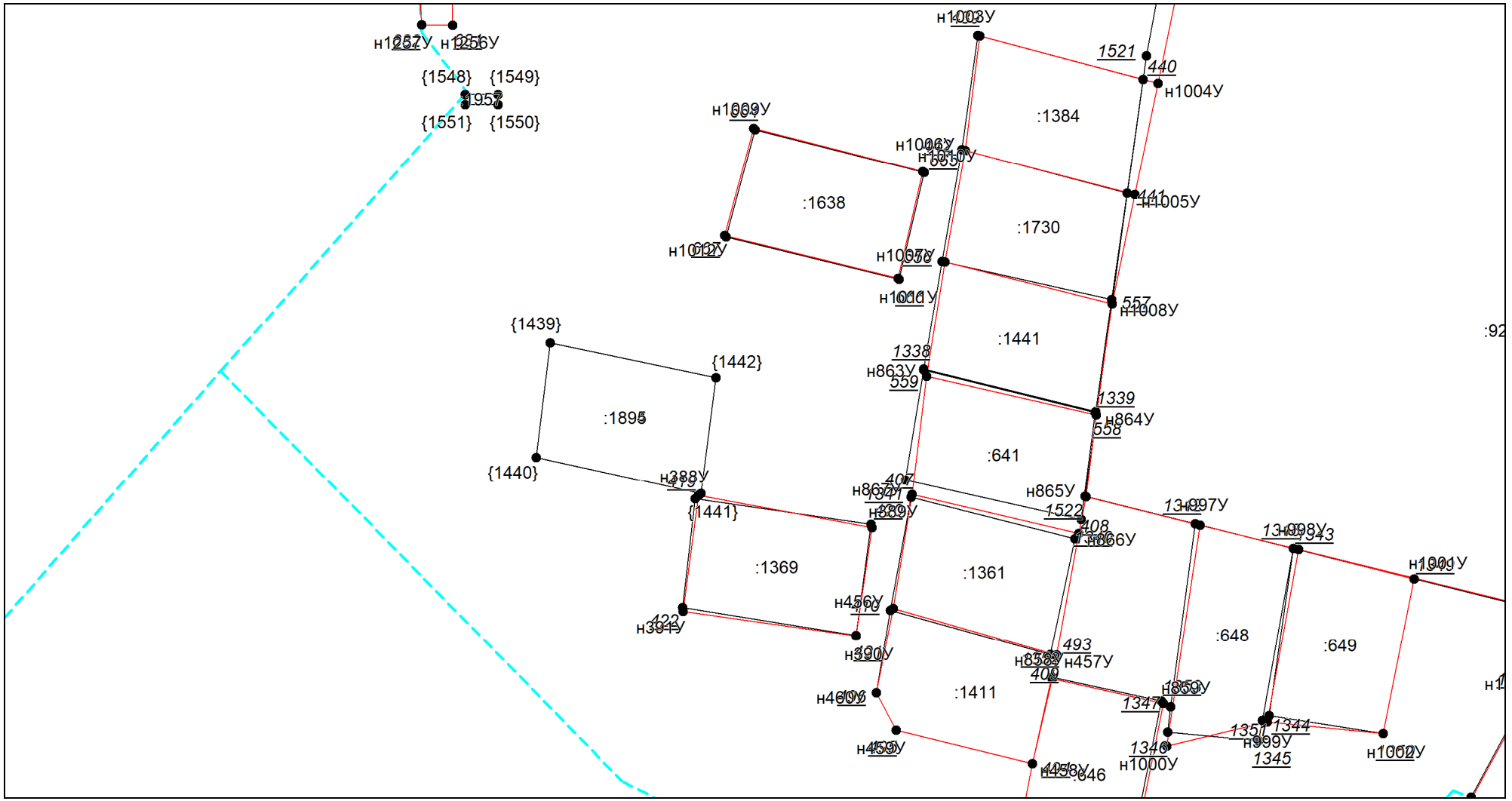

Масштаб 1:1000

Условные обозначения приведены на отдельной странице в конце раздела.

Лист №

КАРТА-ПЛАН ТЕРРИТОРИИ

Схема границ земельных участков

Выносной лист №26

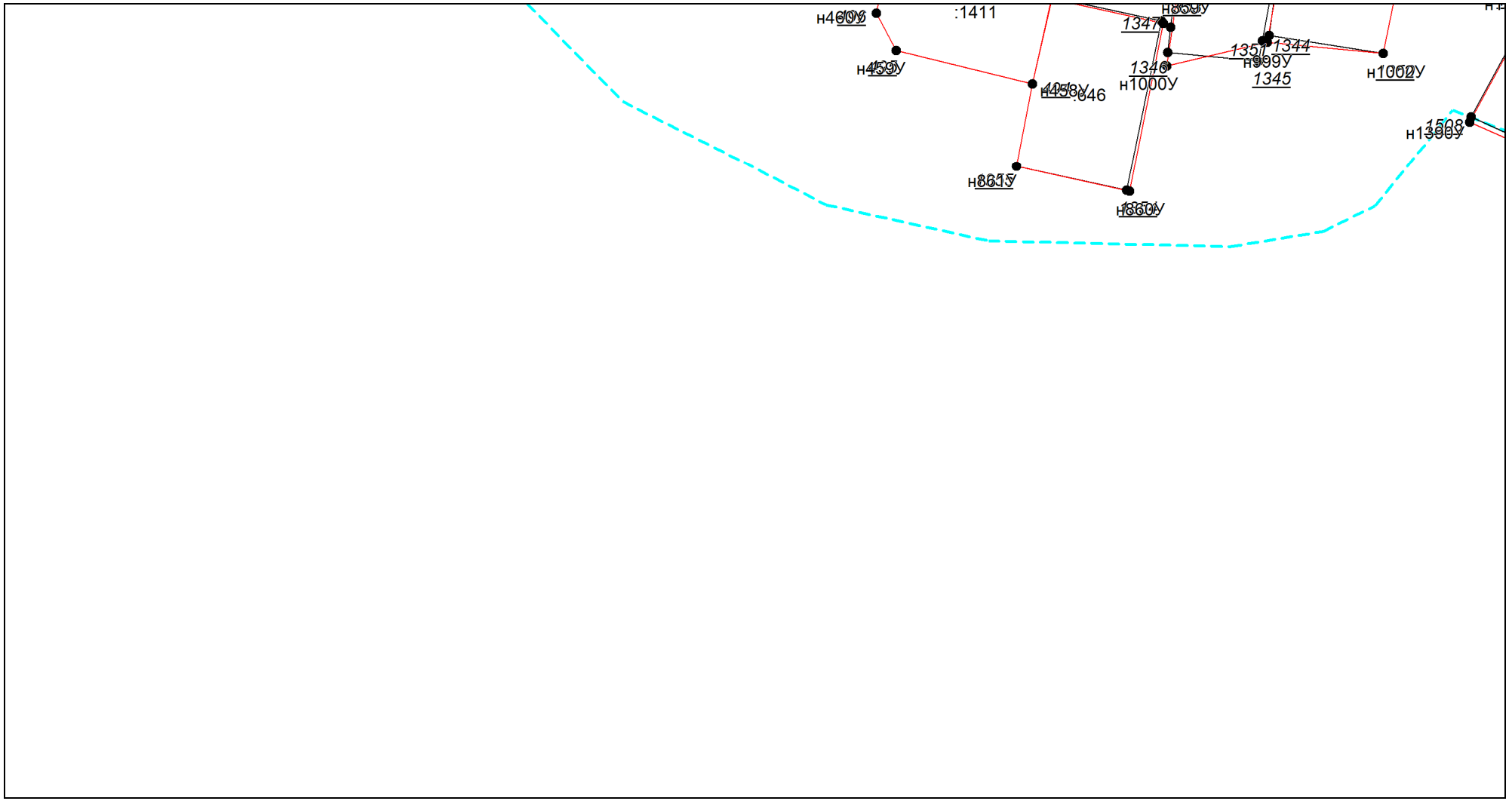

Масштаб 1:1000

Условные обозначения приведены на отдельной странице в конце раздела.

Лист №

КАРТА-ПЛАН ТЕРРИТОРИИ

Схема границ земельных участков

Выносной лист №27

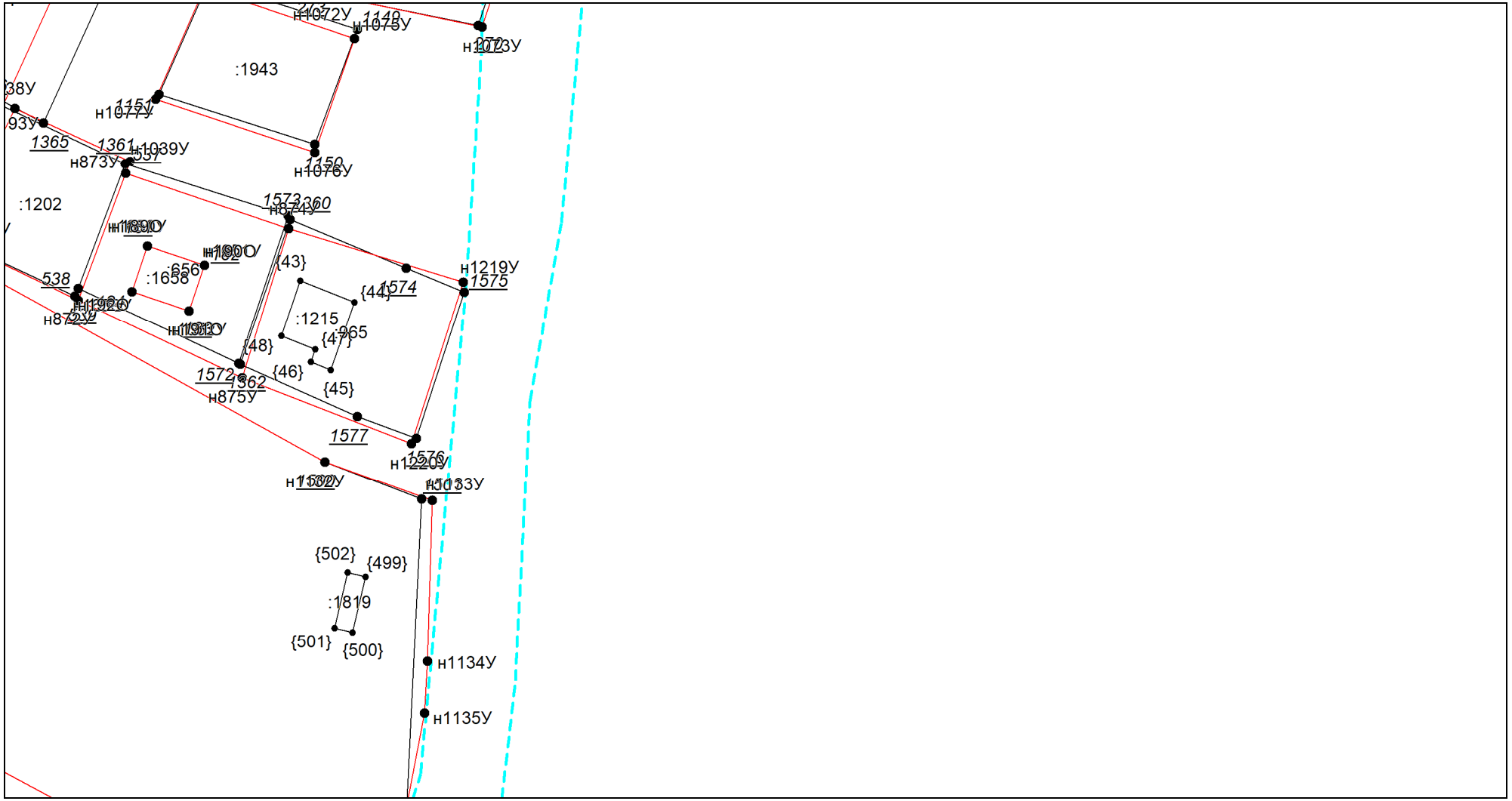

Масштаб 1:1000

Условные обозначения приведены на отдельной странице в конце раздела.

Лист №

КАРТА-ПЛАН ТЕРРИТОРИИ

Схема границ земельных участков

Выносной лист №28

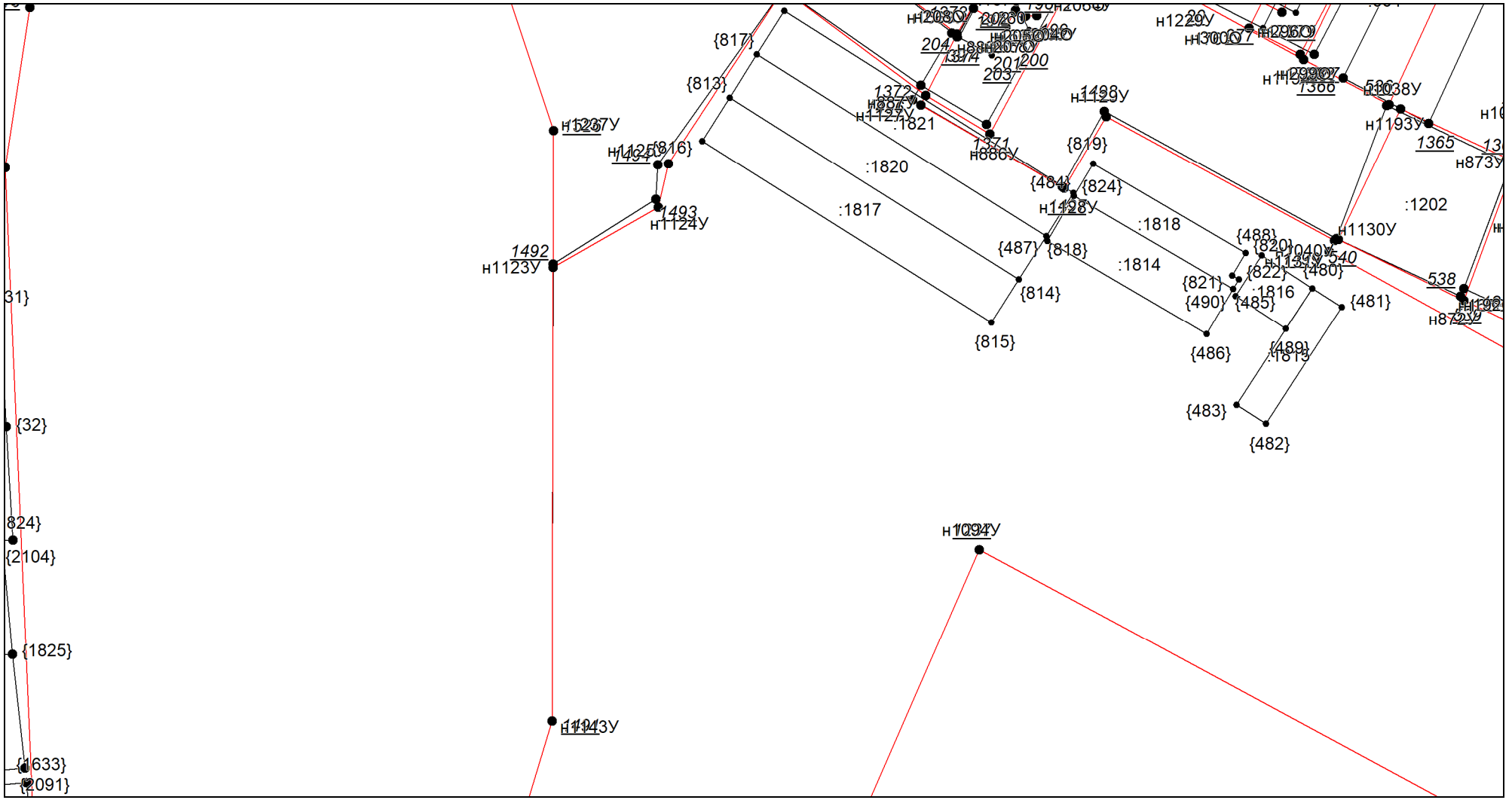

Масштаб 1:1000

Условные обозначения приведены на отдельной странице в конце раздела.

Лист №

КАРТА-ПЛАН ТЕРРИТОРИИ

Схема границ земельных участков

Выносной лист №29

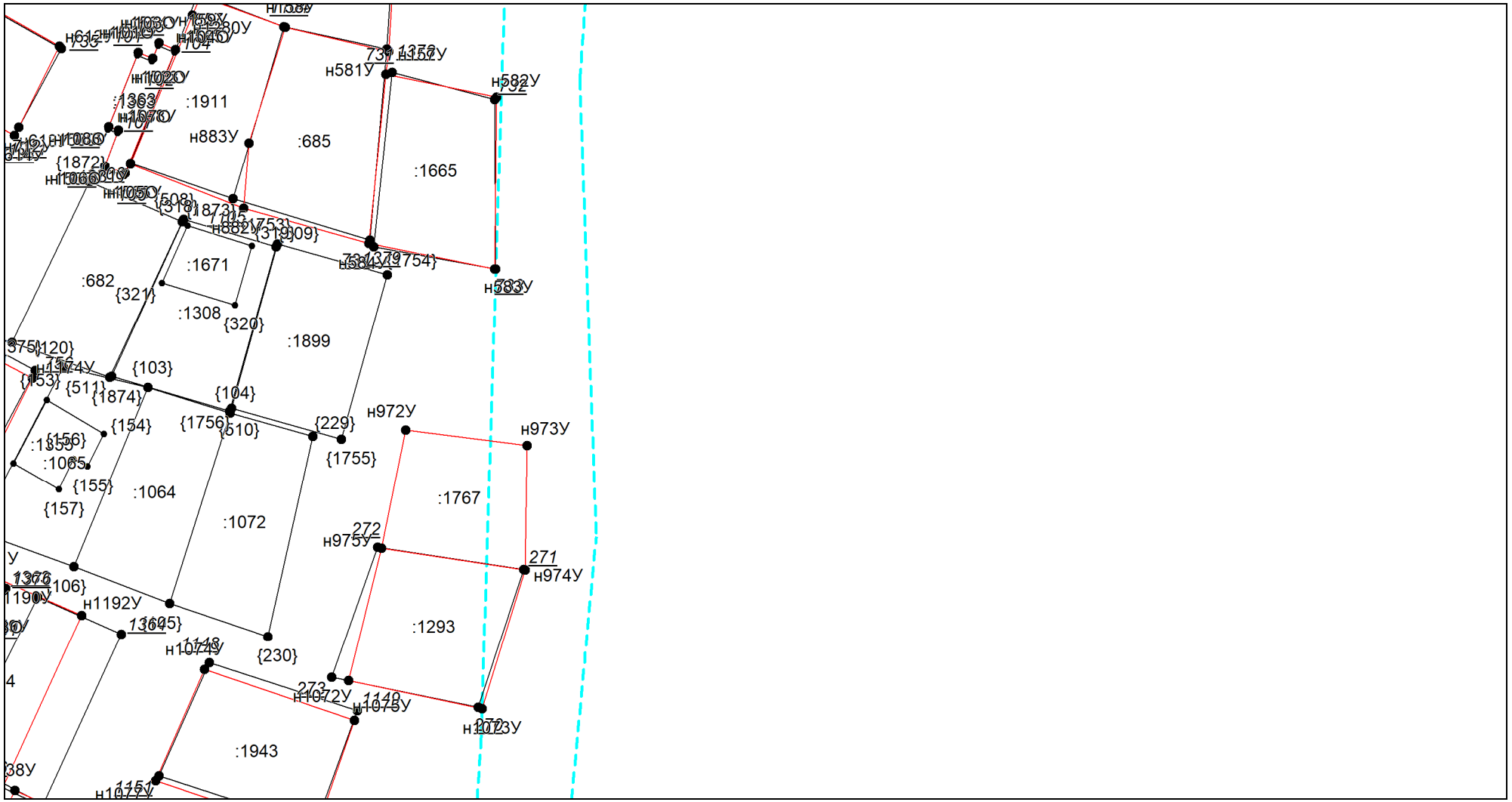

Масштаб 1:1000

Условные обозначения приведены на отдельной странице в конце раздела.

КАРТА-ПЛАН ТЕРРИТОРИИ

Схема границ земельных участков

Выносной лист №30

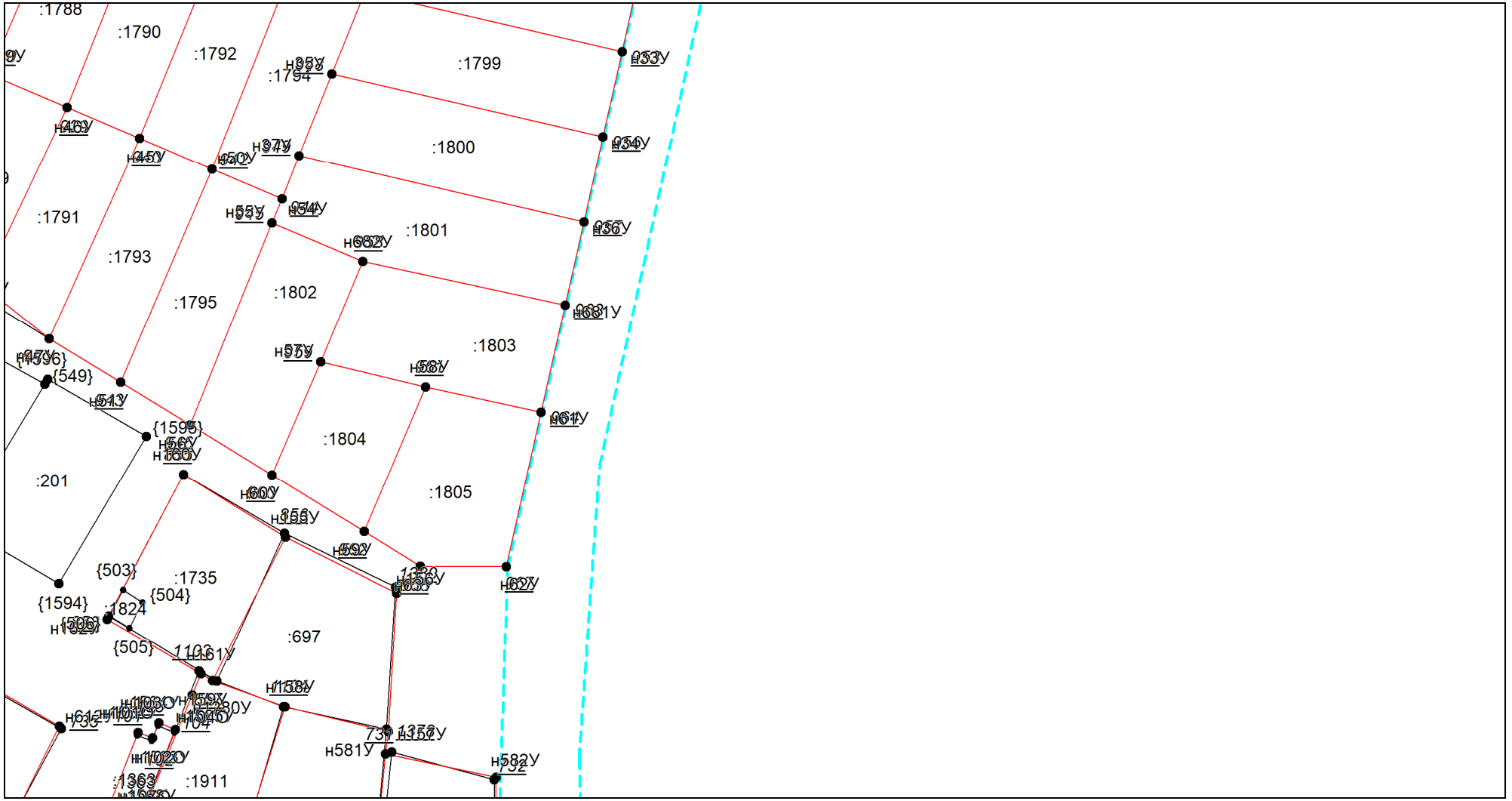

Масштаб 1:1000

Условные обозначения приведены на отдельной странице в конце раздела.

КАРТА-ПЛАН ТЕРРИТОРИИ

Схема границ земельных участков

Выносной лист №31

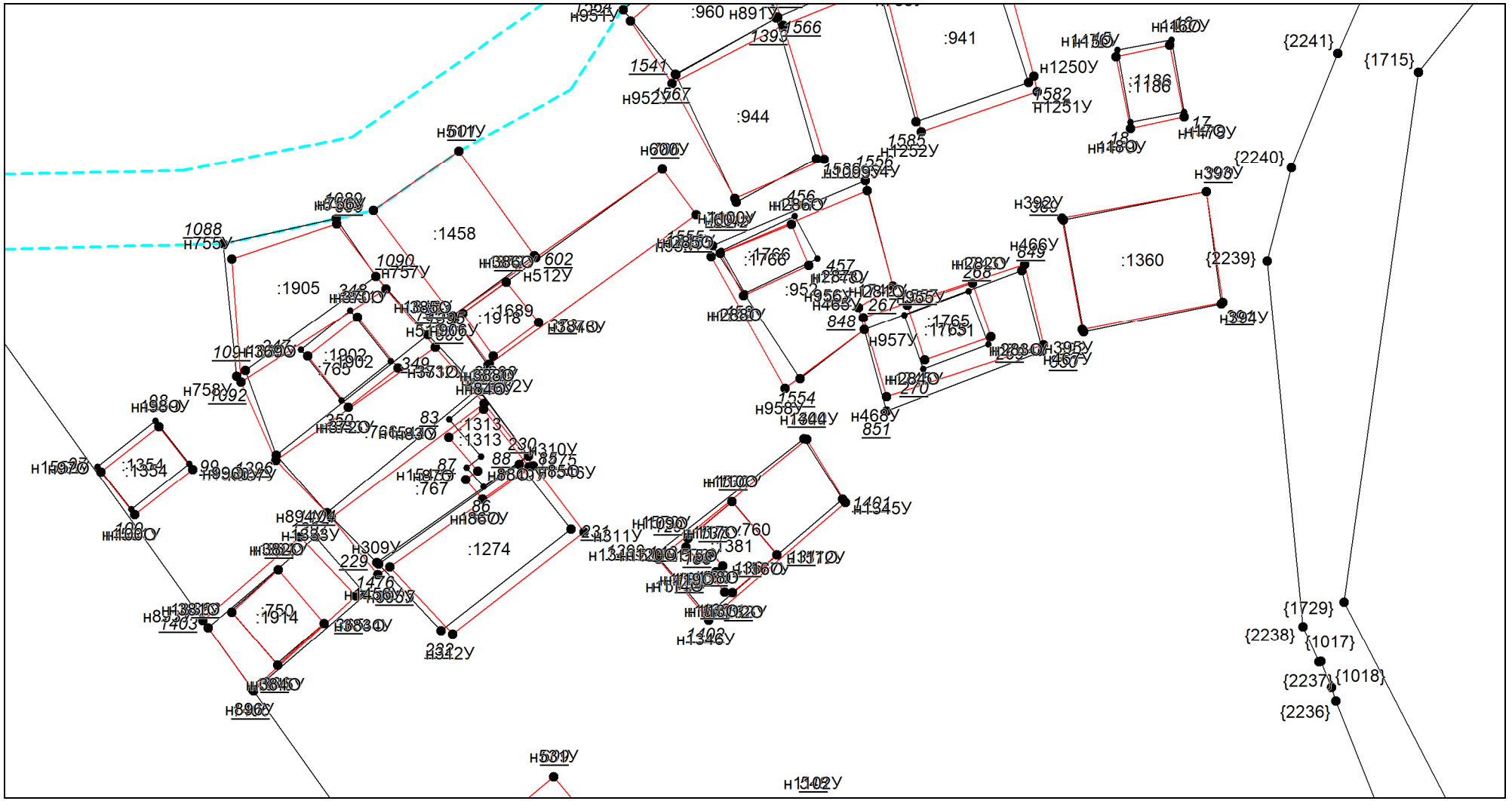

Масштаб 1:1000

Условные обозначения приведены на отдельной странице в конце раздела.

Лист №

КАРТА-ПЛАН ТЕРРИТОРИИ

Схема границ земельных участков

Выносной лист №32



Масштаб 1:1000

Условные обозначения приведены на отдельной странице в конце раздела.

КАРТА-ПЛАН ТЕРРИТОРИИ

Схема границ земельных участков

Выносной лист №33

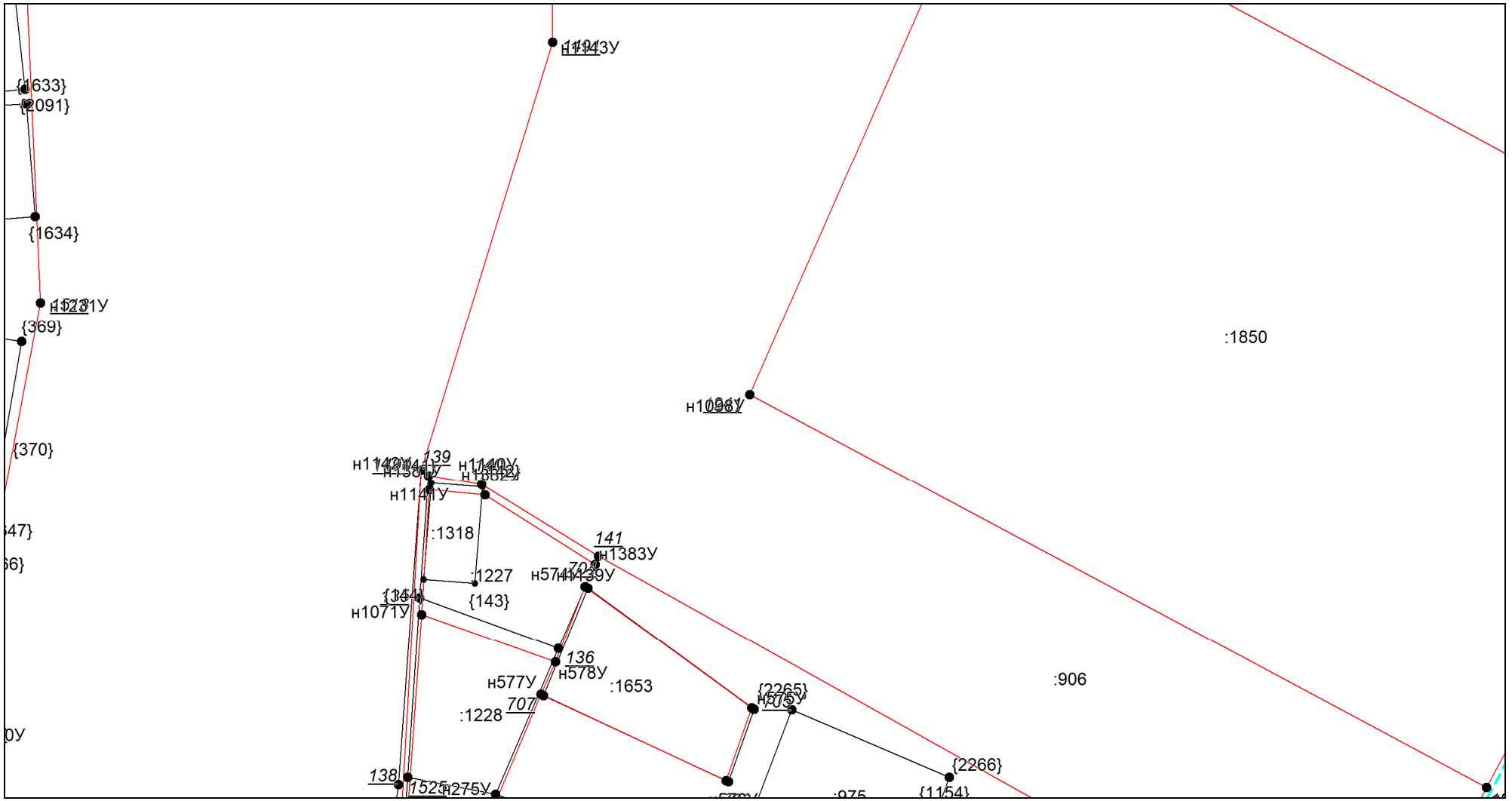

Масштаб 1:1000

Условные обозначения приведены на отдельной странице в конце раздела.

КАРТА-ПЛАН ТЕРРИТОРИИ

Схема границ земельных участков

Выносной лист №34



Масштаб 1:1000

Условные обозначения приведены на отдельной странице в конце раздела.

КАРТА-ПЛАН ТЕРРИТОРИИ

Схема границ земельных участков

Выносной лист №35

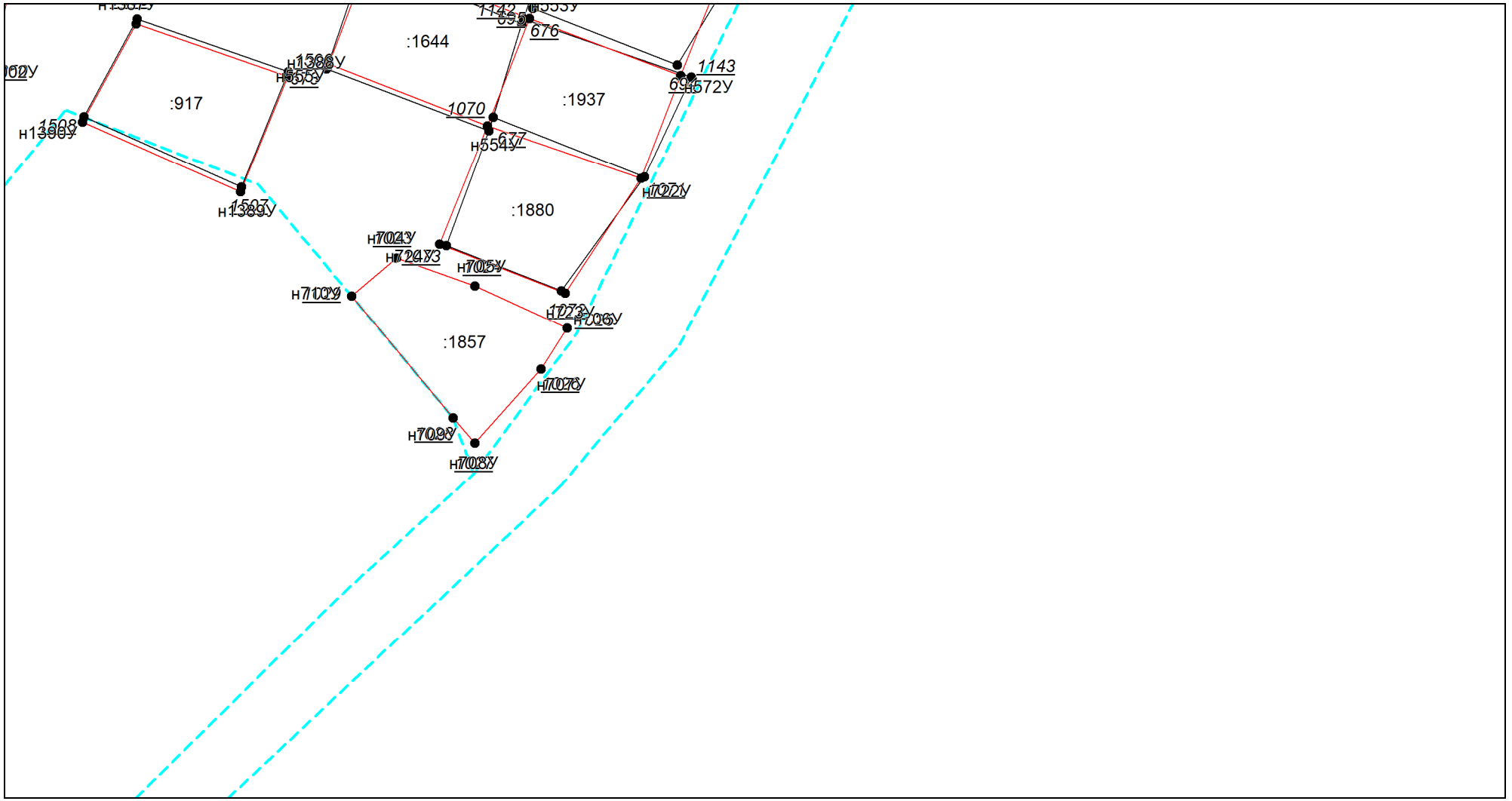

Масштаб 1:1000

Условные обозначения приведены на отдельной странице в конце раздела.

КАРТА-ПЛАН ТЕРРИТОРИИ

Схема границ земельных участков

Выносной лист №36

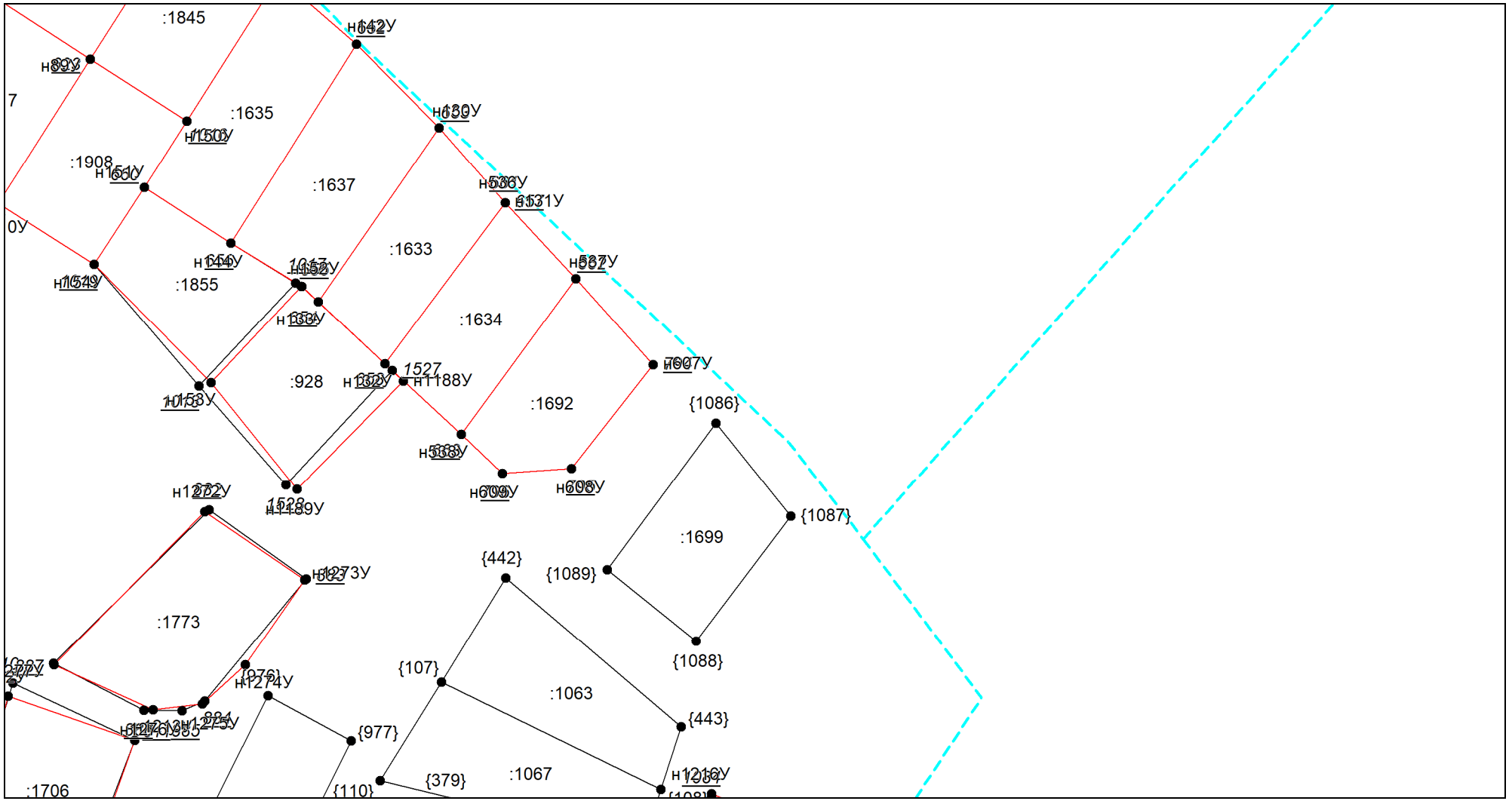

Масштаб 1:1000

Условные обозначения приведены на отдельной странице в конце раздела.

КАРТА-ПЛАН ТЕРРИТОРИИ

Схема границ земельных участков

Выносной лист №37

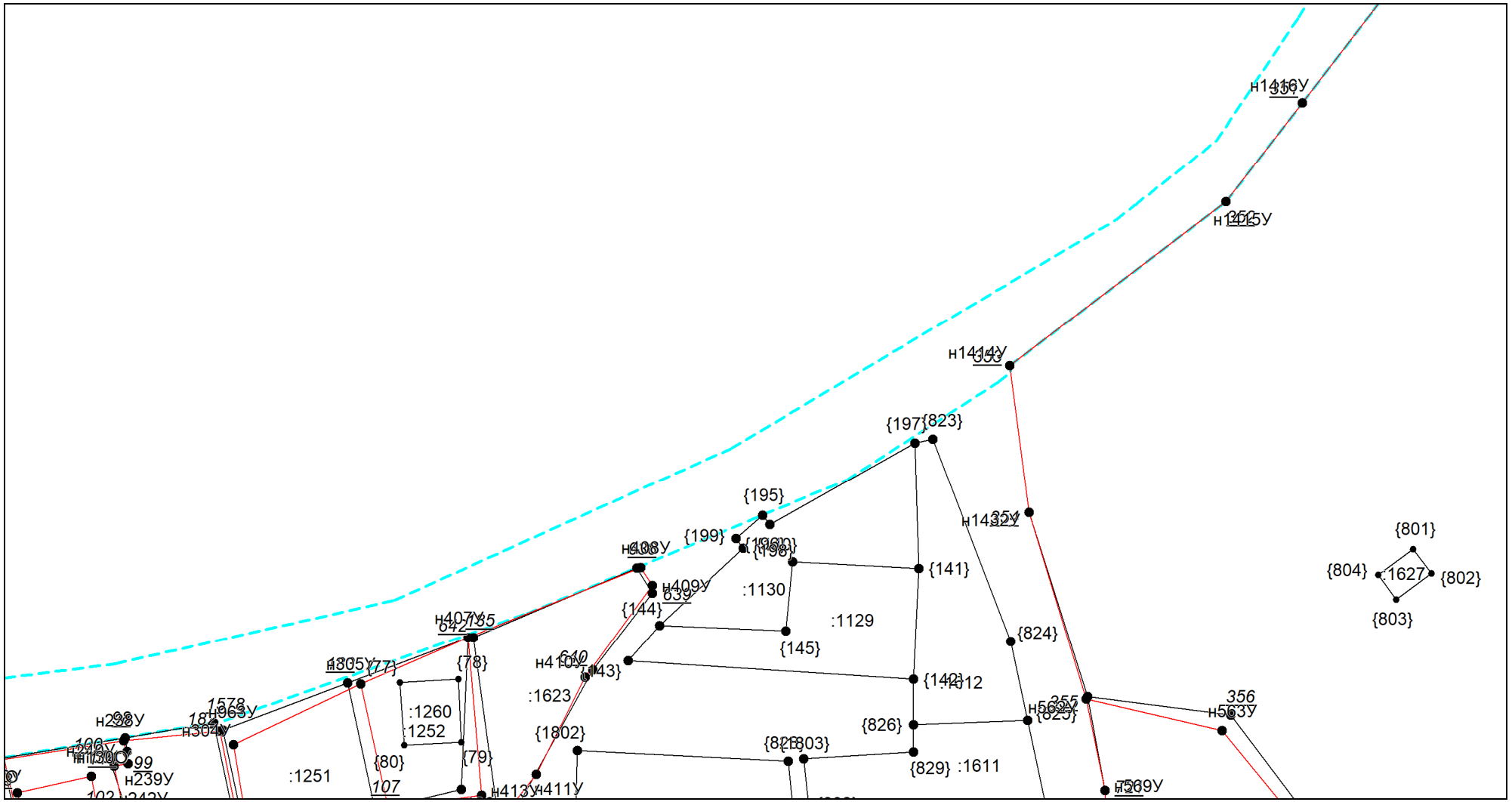

Масштаб 1:1000

Условные обозначения приведены на отдельной странице в конце раздела.

КАРТА-ПЛАН ТЕРРИТОРИИ

Схема границ земельных участков

Выносной лист №38

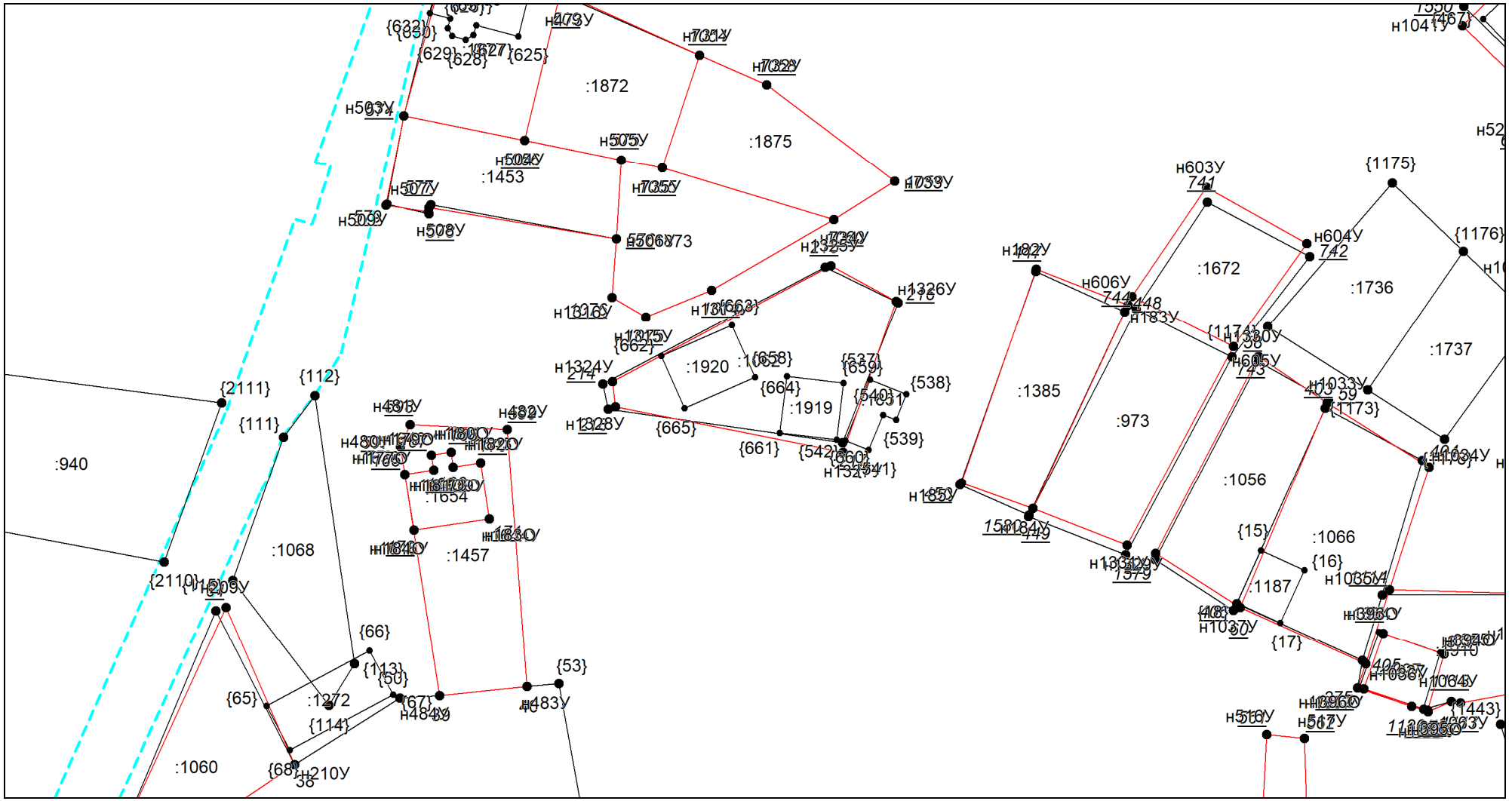

Масштаб 1:1000

Условные обозначения приведены на отдельной странице в конце раздела.

Лист №

КАРТА-ПЛАН ТЕРРИТОРИИ

Схема границ земельных участков

Выносной лист №39

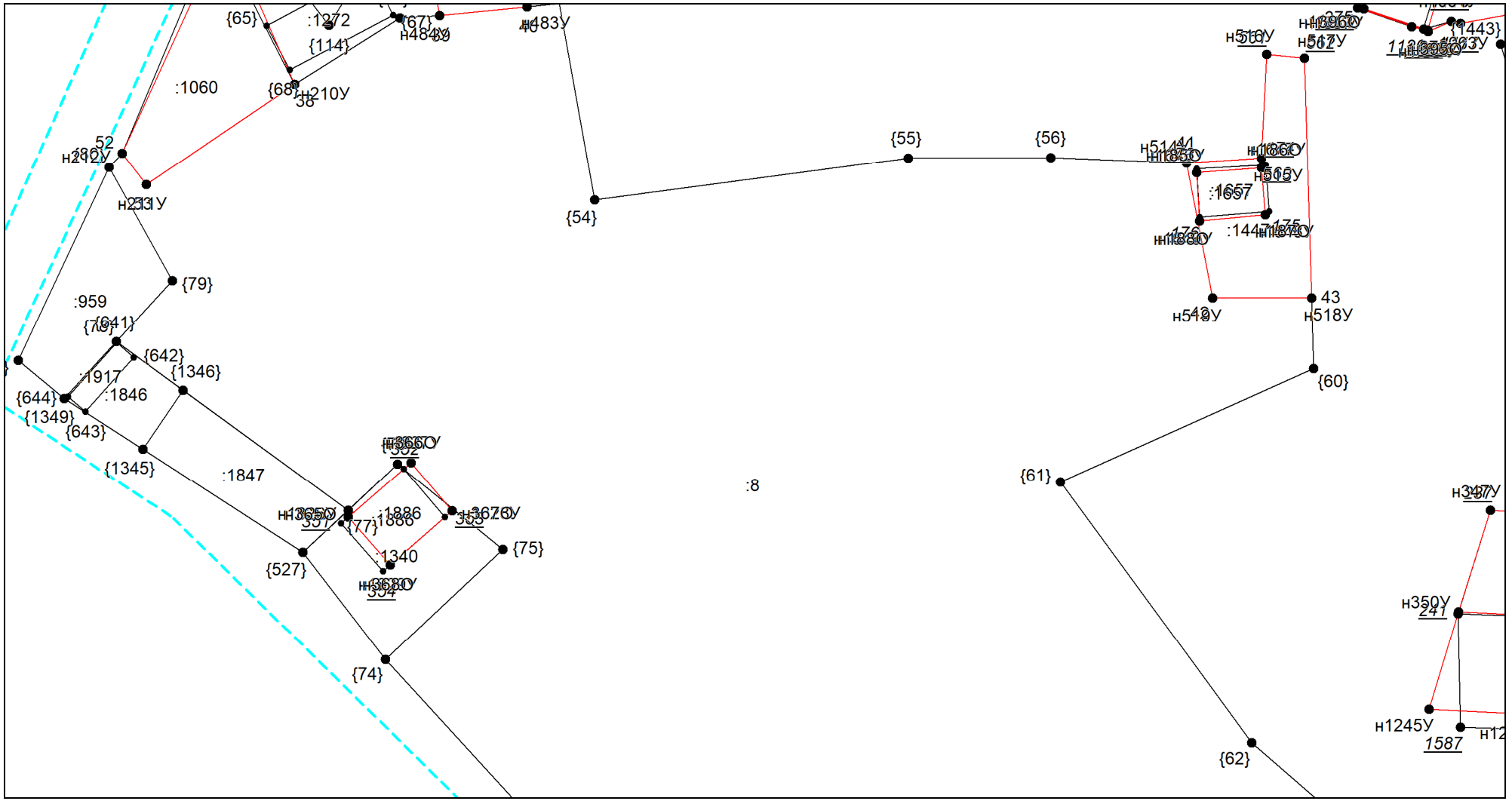

Масштаб 1:1000

Условные обозначения приведены на отдельной странице в конце раздела.

Лист №

КАРТА-ПЛАН ТЕРРИТОРИИ

Схема границ земельных участков

Выносной лист №40

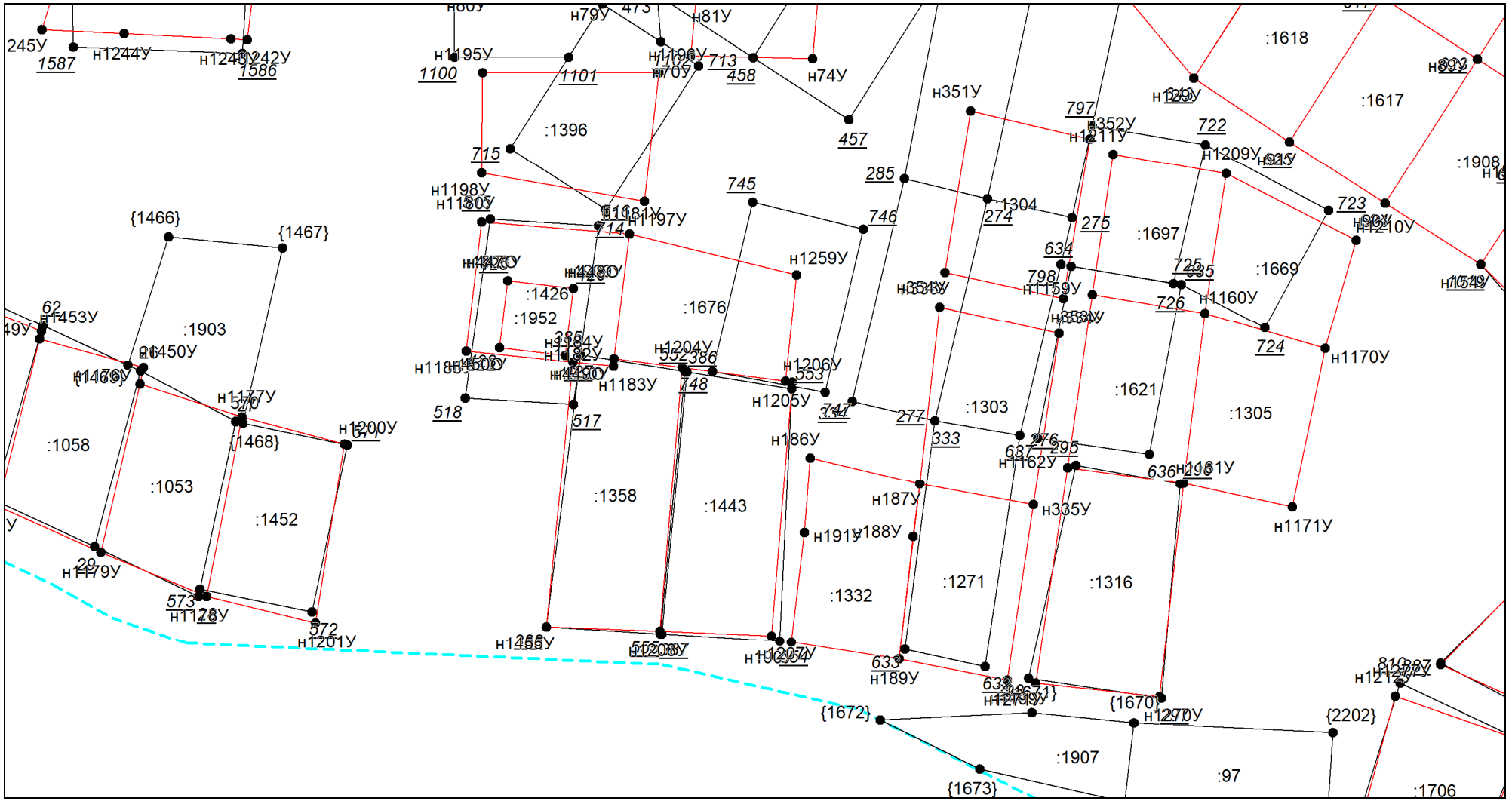

Масштаб 1:1000

Условные обозначения приведены на отдельной странице в конце раздела.

КАРТА-ПЛАН ТЕРРИТОРИИ

Схема границ земельных участков

Выносной лист №41

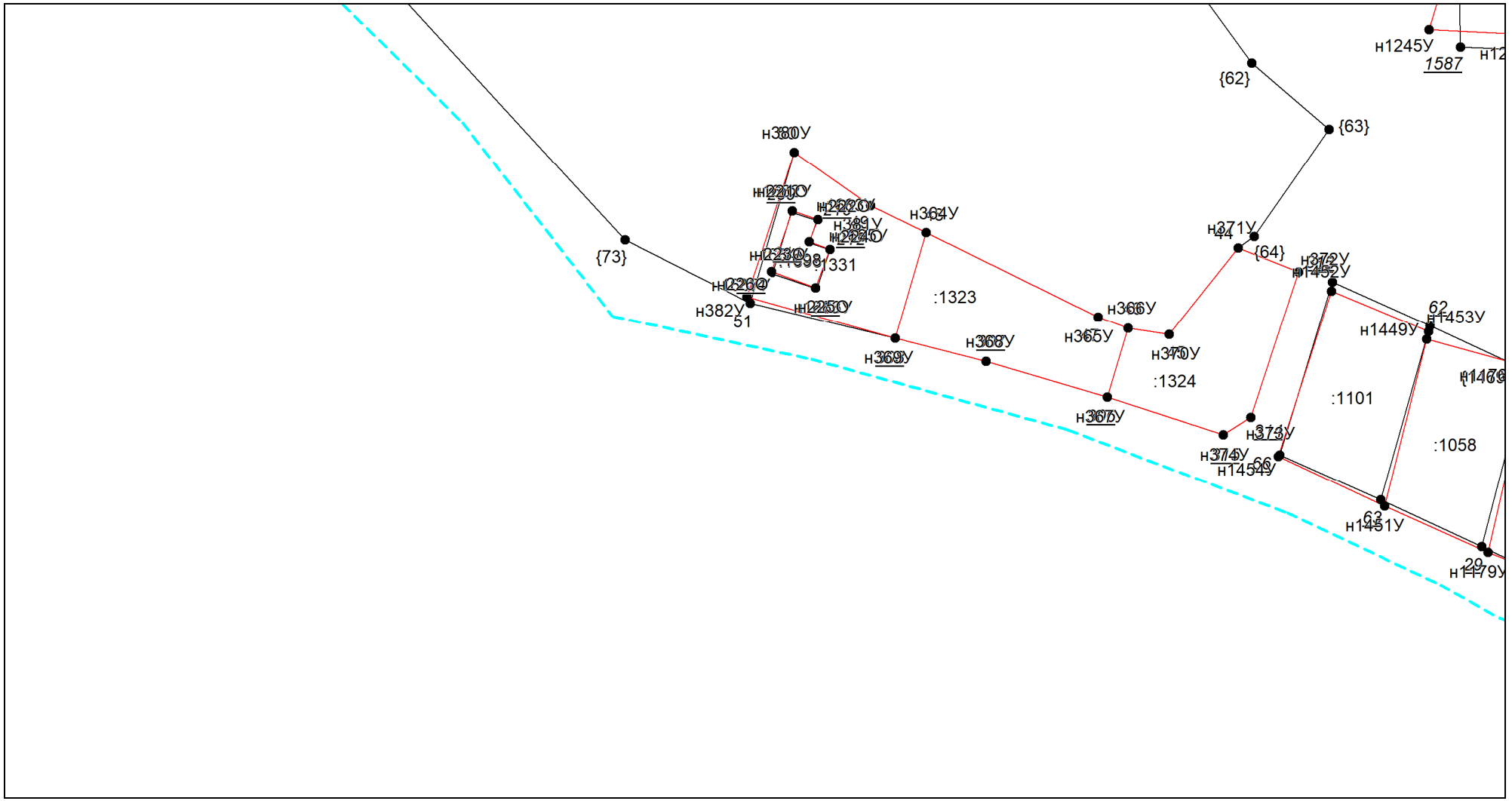

Масштаб 1:1000

Условные обозначения приведены на отдельной странице в конце раздела.

Лист №

КАРТА-ПЛАН ТЕРРИТОРИИ

Схема границ земельных участков

Выносной лист №42

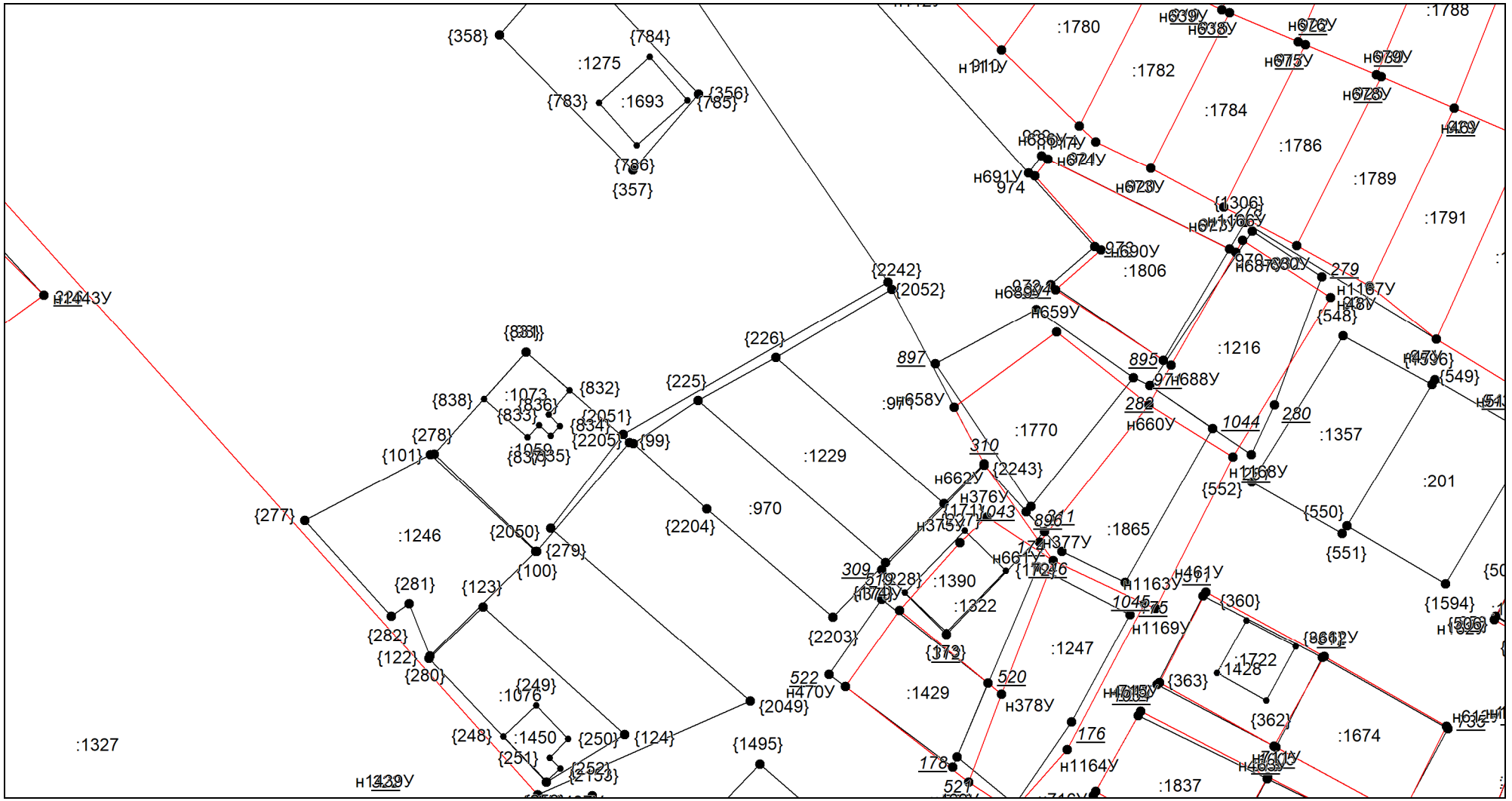

Масштаб 1:1000

Условные обозначения приведены на отдельной странице в конце раздела.

КАРТА-ПЛАН ТЕРРИТОРИИ

Схема границ земельных участков

Выносной лист №43

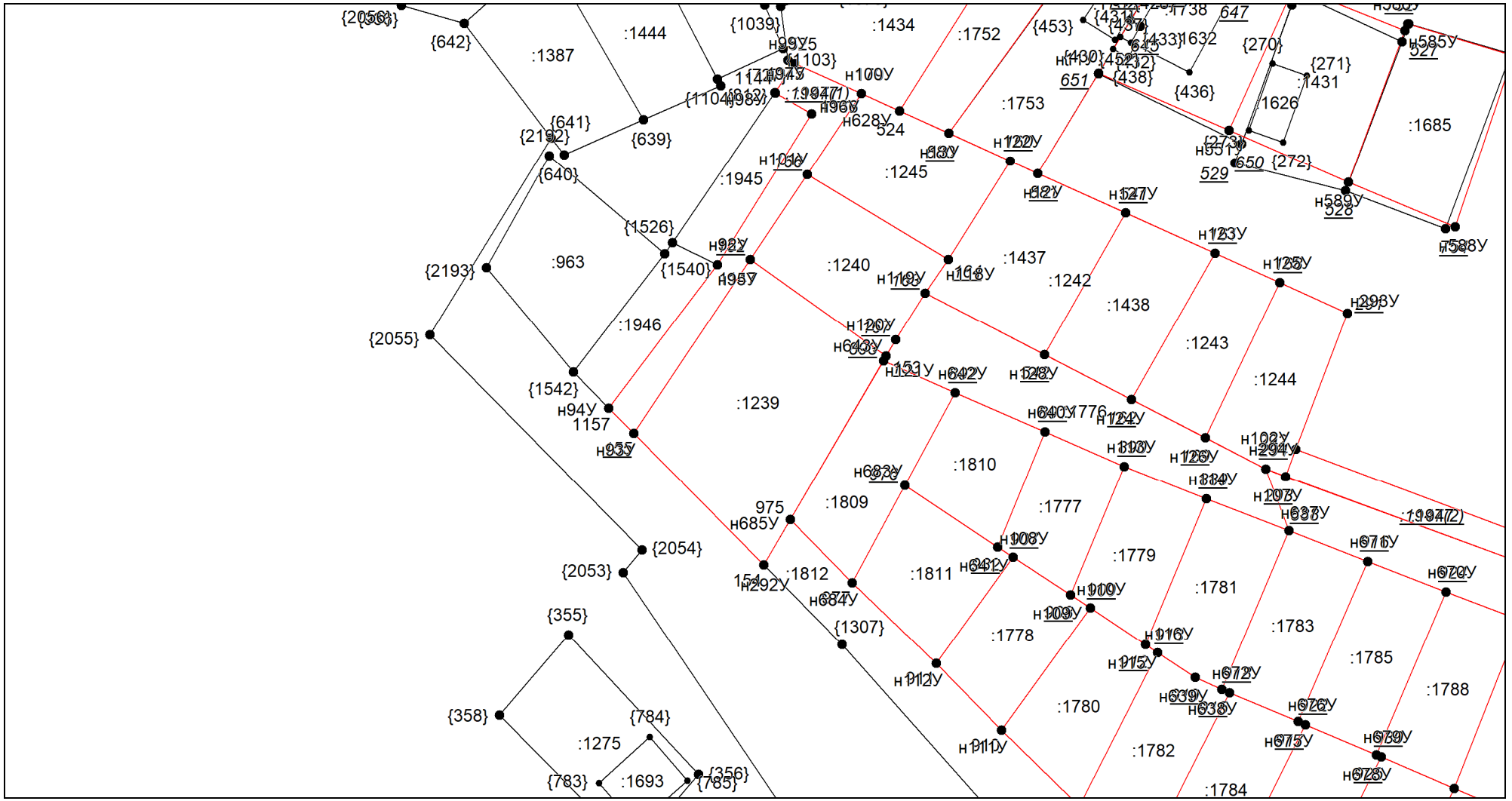

Масштаб 1:1000

Условные обозначения приведены на отдельной странице в конце раздела.

КАРТА-ПЛАН ТЕРРИТОРИИ

Схема границ земельных участков

Выносной лист №44

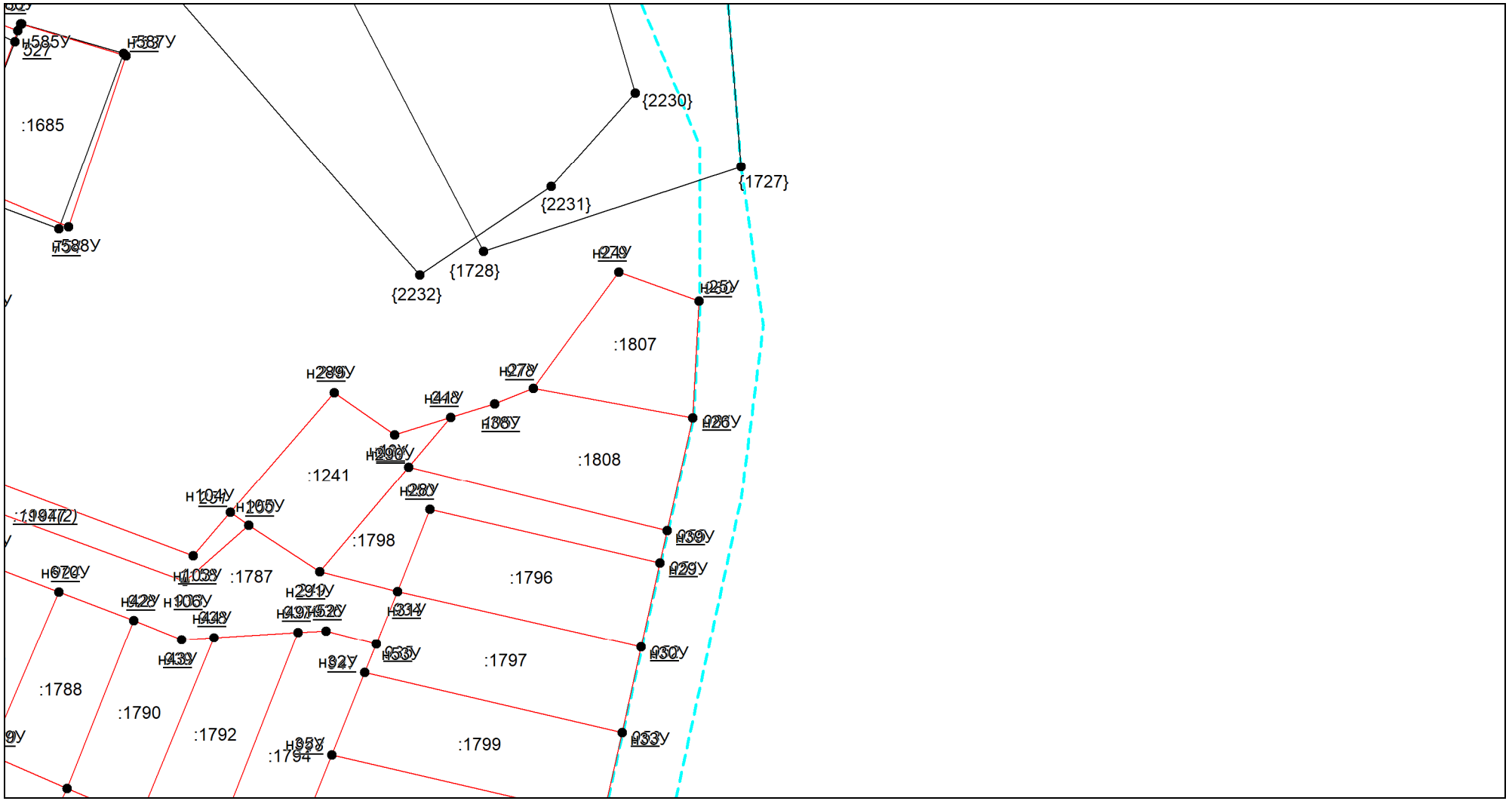

Масштаб 1:1000

Условные обозначения приведены на отдельной странице в конце раздела.

КАРТА-ПЛАН ТЕРРИТОРИИ

Схема границ земельных участков

Выносной лист №45

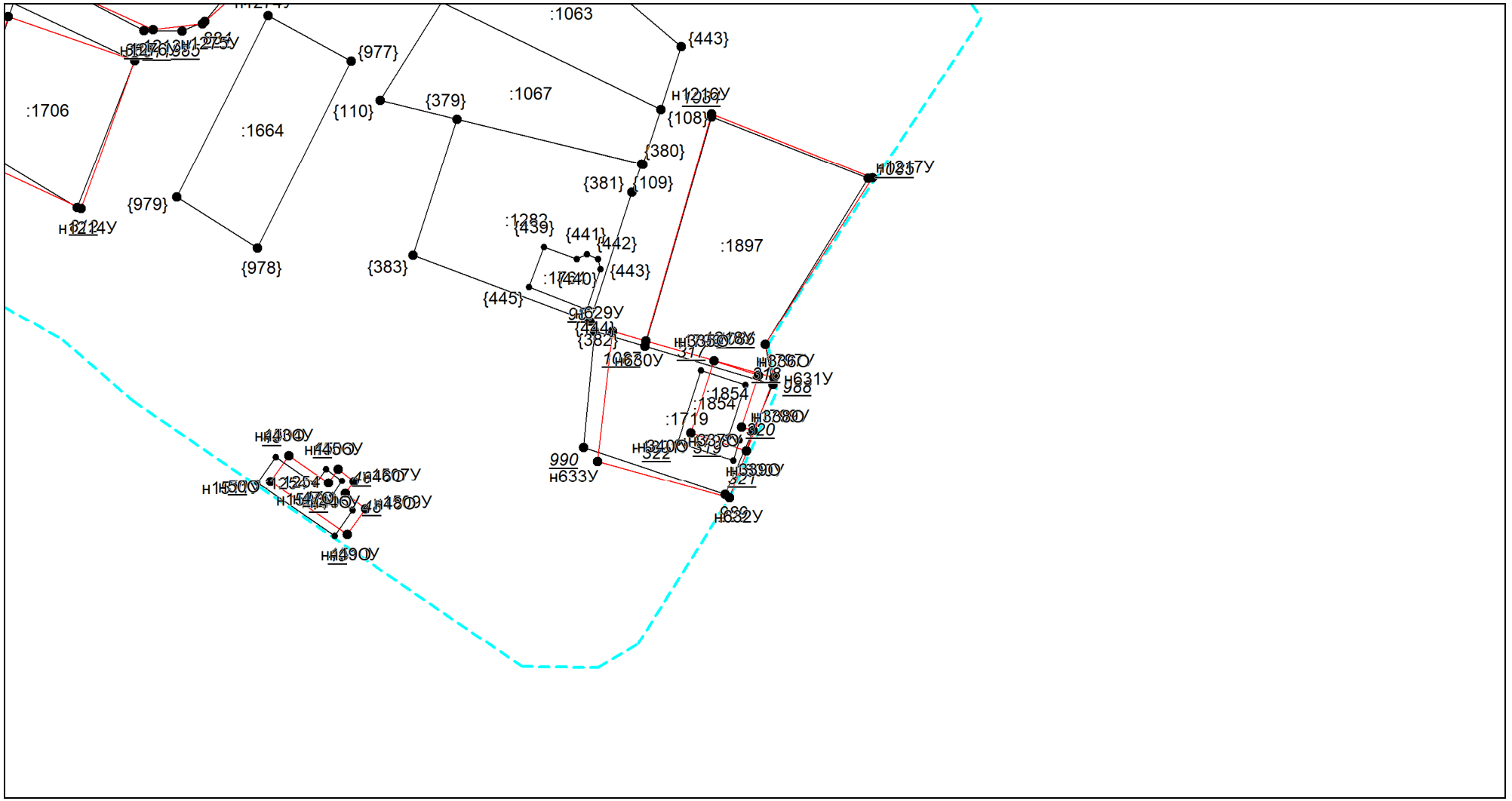

Масштаб 1:1000

Условные обозначения приведены на отдельной странице в конце раздела.

Лист №

КАРТА-ПЛАН ТЕРРИТОРИИ

Схема границ земельных участков

Выносной лист №46



Масштаб 1:1000

Условные обозначения приведены на отдельной странице в конце раздела.

КАРТА-ПЛАН ТЕРРИТОРИИ

Схема границ земельных участков

Выносной лист №47



Масштаб 1:1000

Условные обозначения приведены на отдельной странице в конце раздела.

КАРТА-ПЛАН ТЕРРИТОРИИ

Схема границ земельных участков

Выносной лист №48

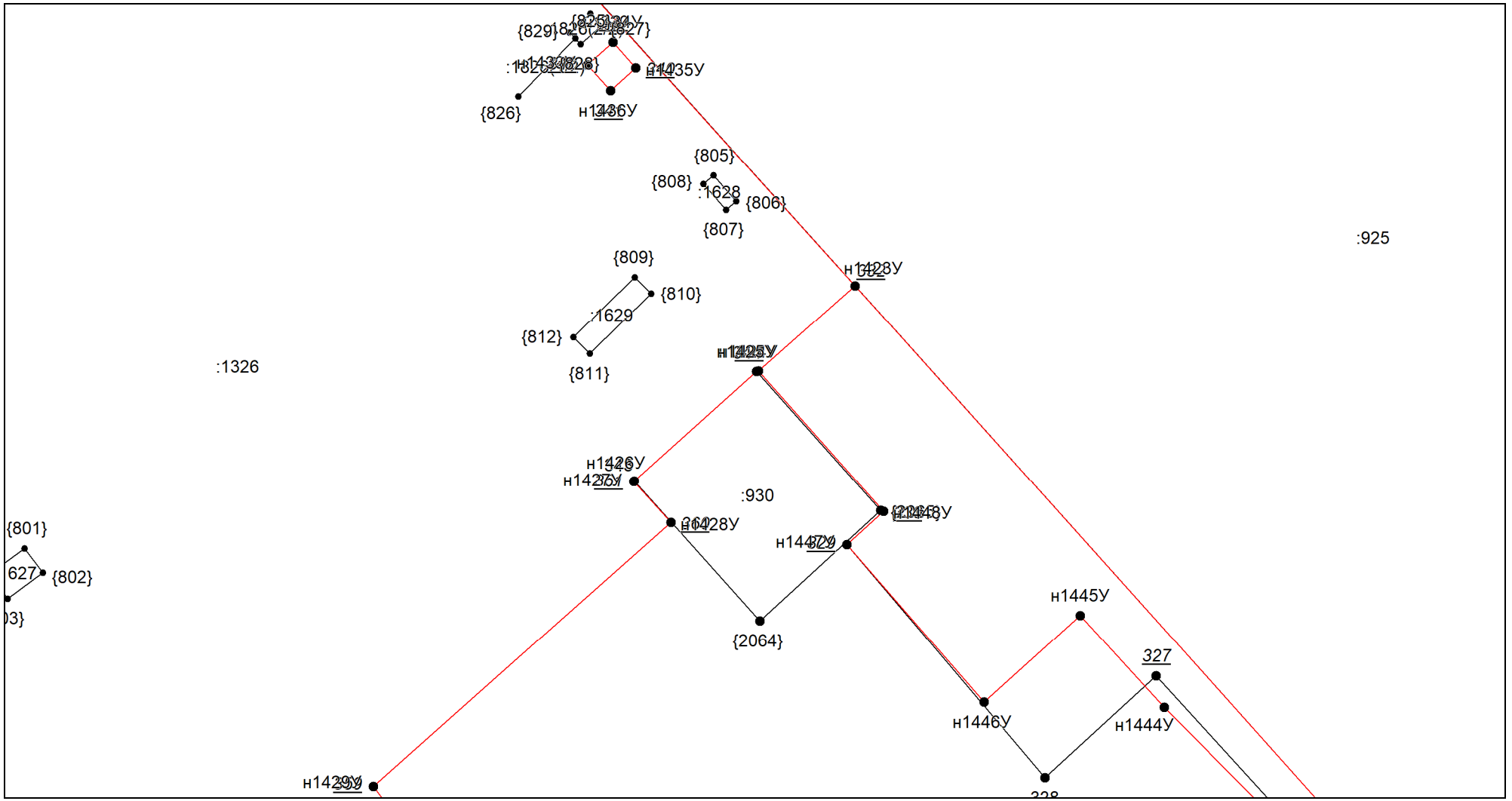

Масштаб 1:1000

Условные обозначения приведены на отдельной странице в конце раздела.

Лист №

КАРТА-ПЛАН ТЕРРИТОРИИ

Схема границ земельных участков

Выносной лист №49

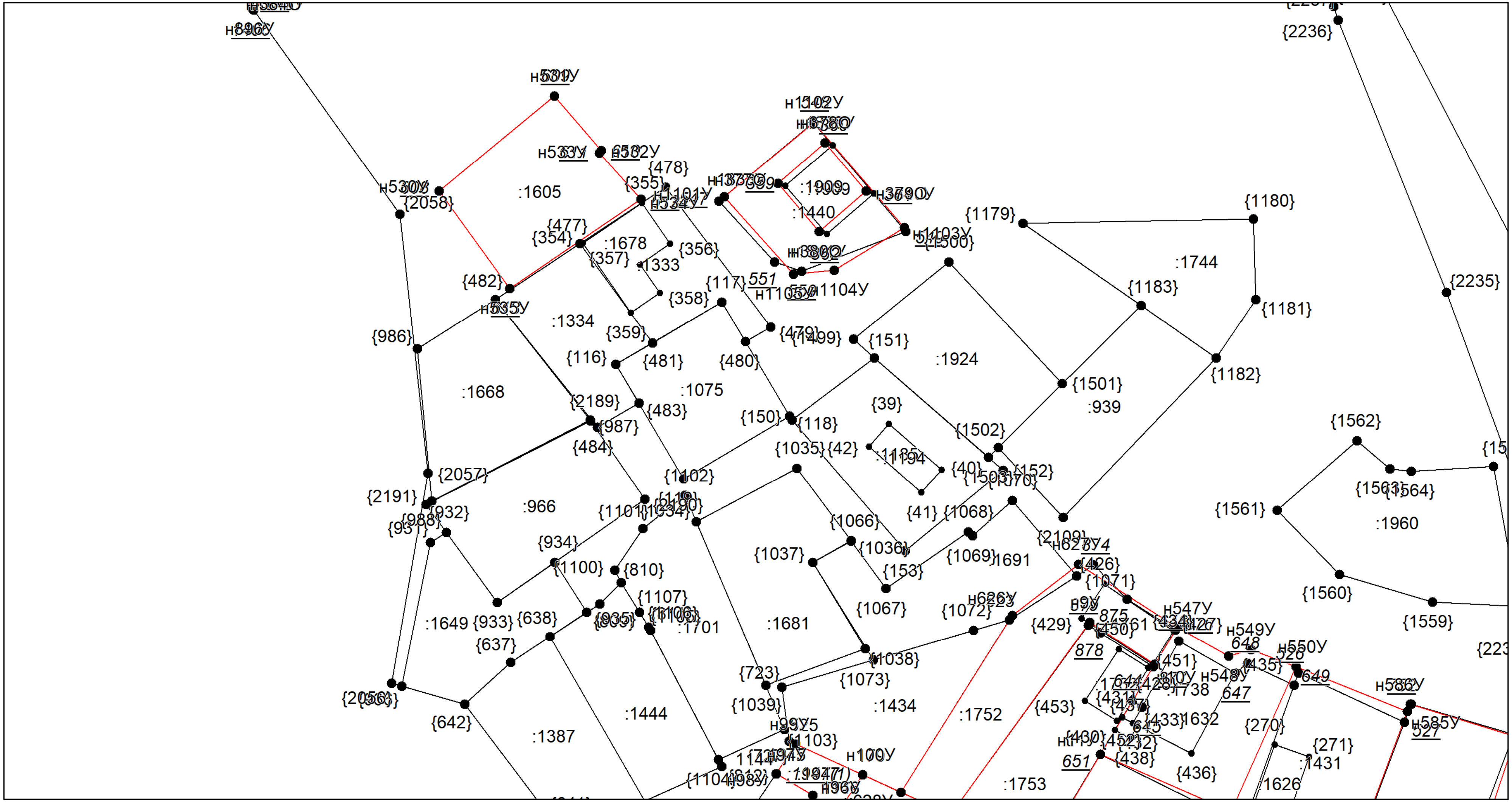

Масштаб 1:1000

Условные обозначения приведены на отдельной странице в конце раздела.

КАРТА-ПЛАН ТЕРРИТОРИИ

Схема границ земельных участков

Выносной лист №50



Масштаб 1:1000

Условные обозначения приведены на отдельной странице в конце раздела.

КАРТА-ПЛАН ТЕРРИТОРИИ

Схема границ земельных участков

Выносной лист №51

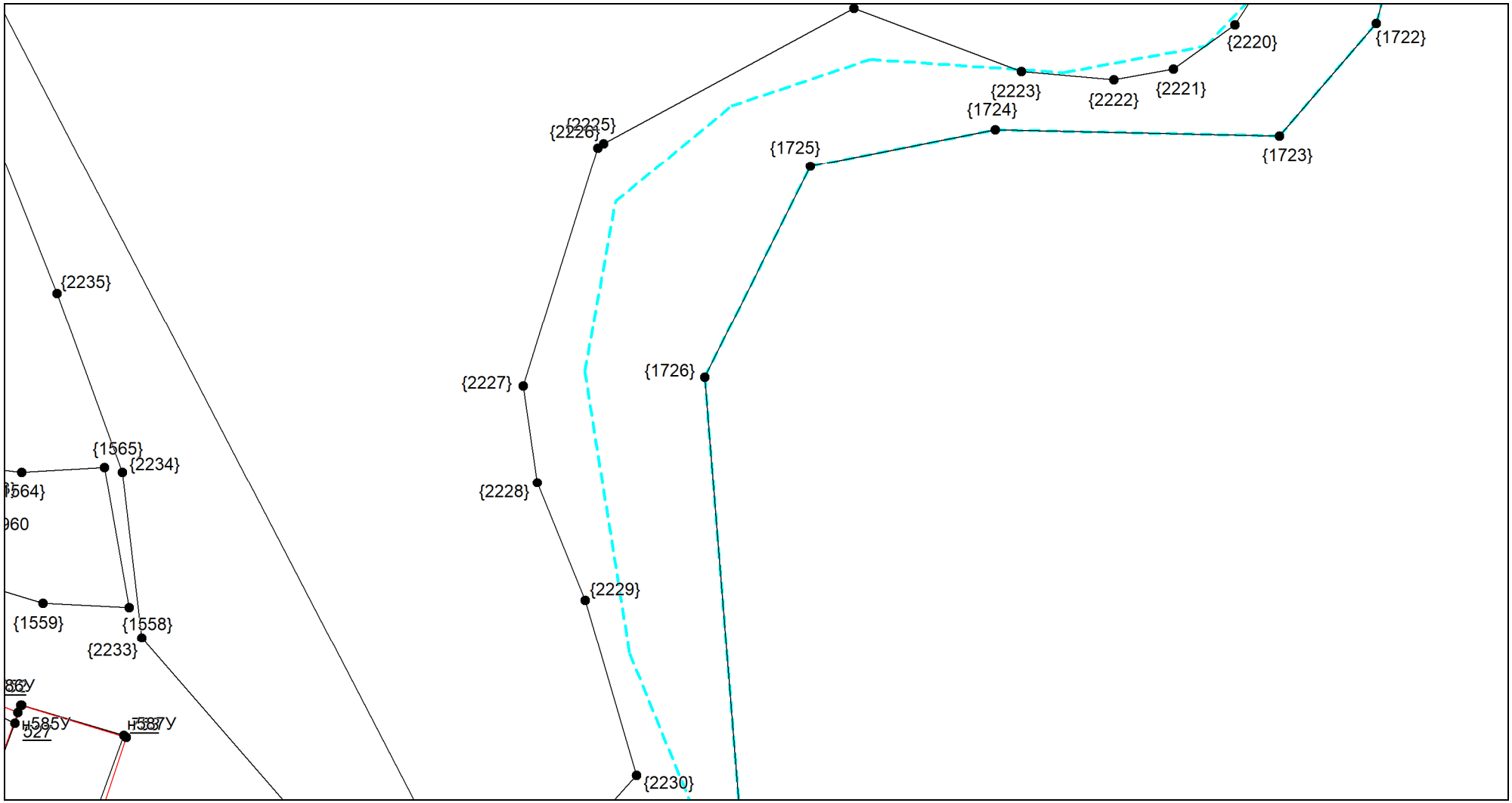

Масштаб 1:1000

Условные обозначения приведены на отдельной странице в конце раздела.

Лист №

КАРТА-ПЛАН ТЕРРИТОРИИ

Схема границ земельных участков

Выносной лист №52

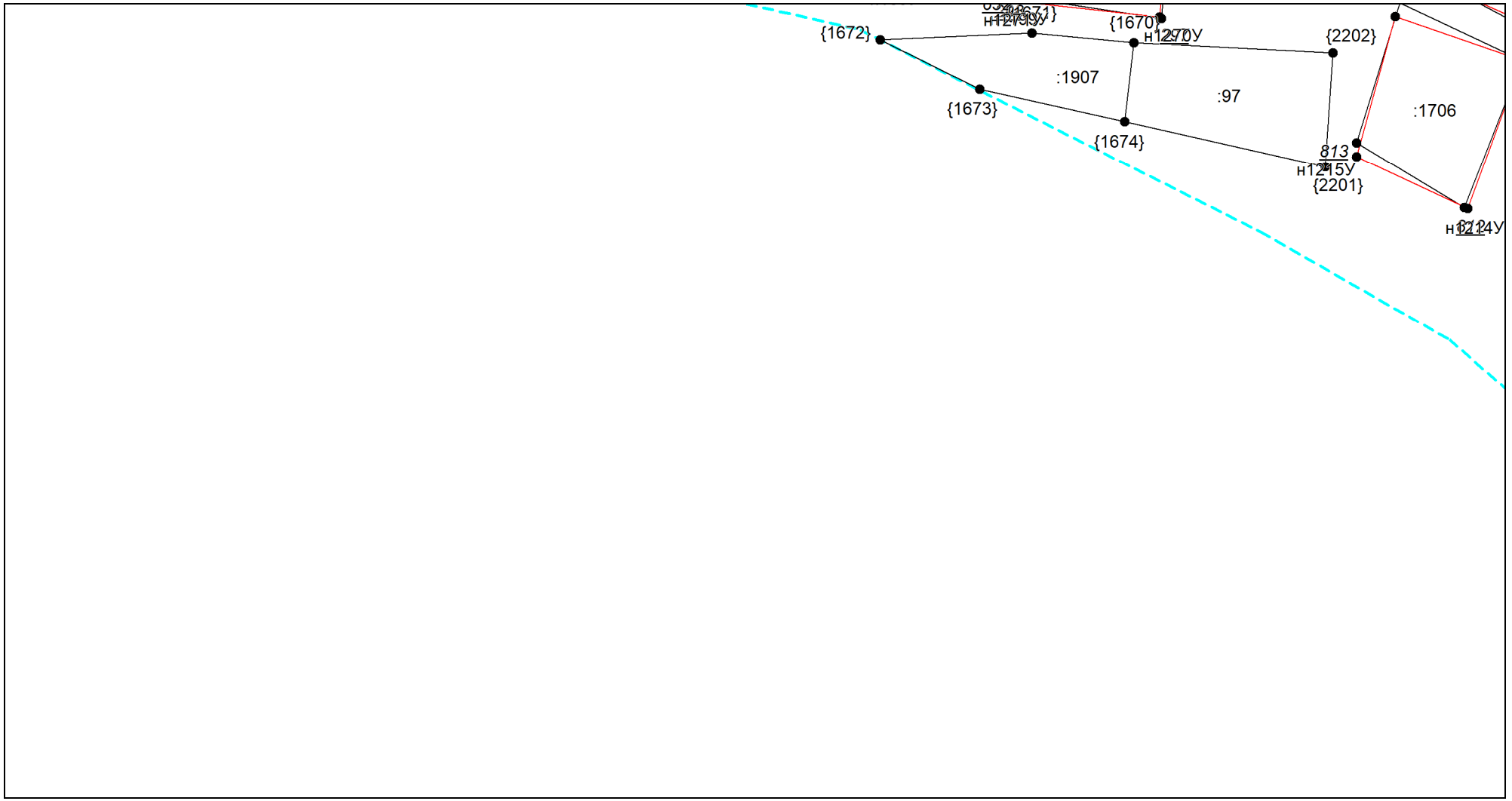

Масштаб 1:1000

Условные обозначения приведены на отдельной странице в конце раздела.

Лист №

КАРТА-ПЛАН ТЕРРИТОРИИ

Схема границ земельных участков

Условные обозначения:

– существующая часть границы земельного участка,

– вновь образованная или уточненная часть границы земельного участка,

– характерная точка границы земельного участка,

– часть контура здания, сооружения, объекта незавершенного строительства, образованного проекцией существующего наземного конструктивного элемента здания, сооружения, объекта незавершенного строительства,

– часть контура здания, сооружения, объекта незавершенного строительства, образованного проекцией вновь образованного наземного конструктивного элемента здания, сооружения, объекта незавершенного строительства,

– часть контура здания, сооружения, объекта незавершенного строительства, образованного проекцией существующего надземного конструктивного элемента здания, сооружения, объекта незавершенного строительства,

– часть контура здания, сооружения, объекта незавершенного строительства, образованного проекцией вновь образованного надземного конструктивного элемента здания, сооружения, объекта незавершенного строительства,

– часть контура здания, сооружения, объекта незавершенного строительства, образованного проекцией существующего подземного конструктивного элемента здания, сооружения, объекта незавершенного строительства,

– часть контура здания, сооружения, объекта незавершенного строительства, образованного проекцией вновь образованного подземного конструктивного элемента здания, сооружения, объекта незавершенного строительства,

– характерная точка контура здания,

КАРТА-ПЛАН ТЕРРИТОРИИ

Схема геодезических построений

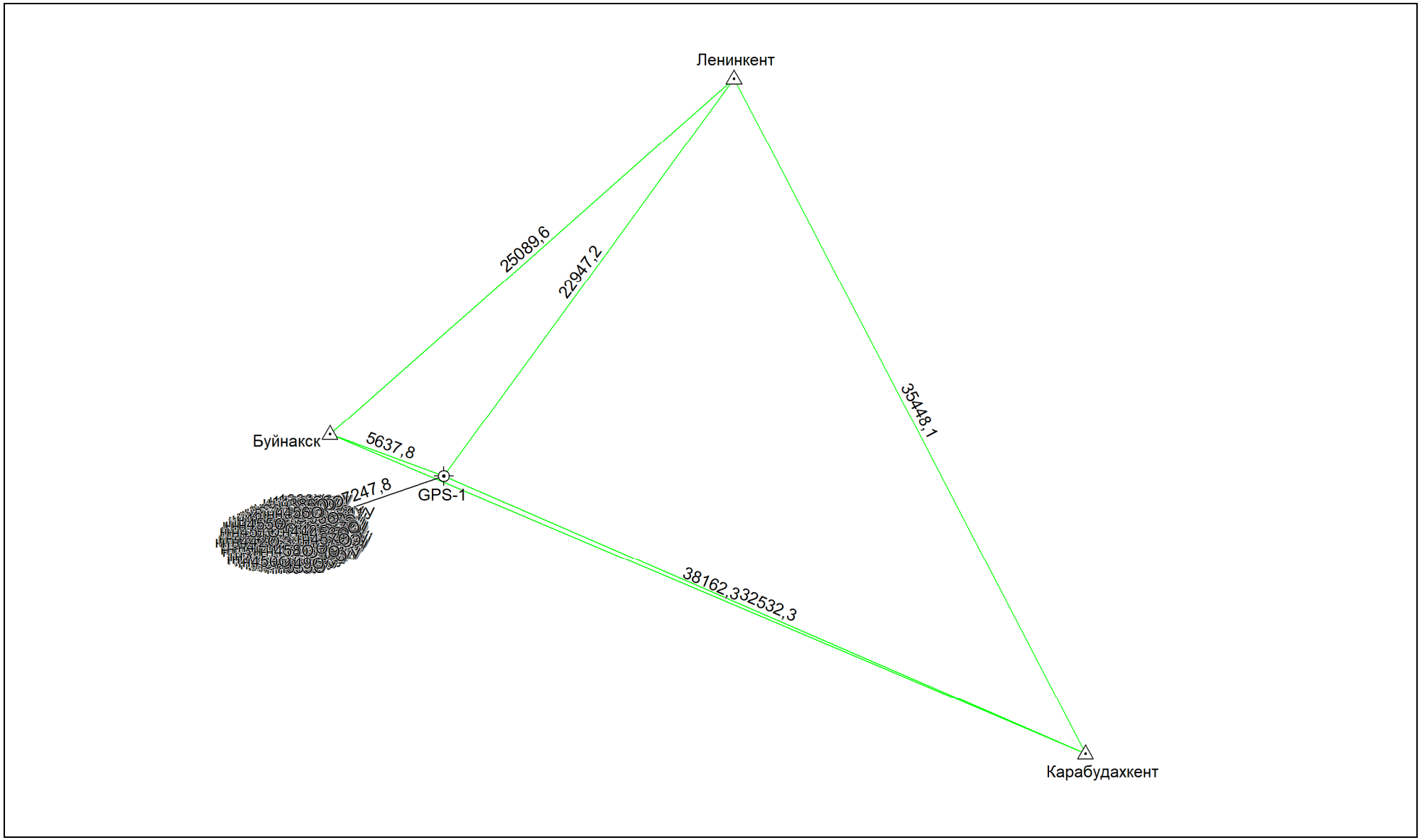

Условные обозначения приведены на отдельной странице в конце раздела.

Лист №

КАРТА-ПЛАН ТЕРРИТОРИИ

Схема геодезических построений

Условные обозначения:

———	– существующая часть границы земельного участка,	———	– вновь образованная или уточненная часть границы земельного участка,
●	– характерная точка границы земельного участка,	•	– характерная точка контура здания,
———	– часть контура здания, сооружения, объекта незавершенного строительства, образованного проекцией существующего наземного конструктивного элемента здания, сооружения, объекта незавершенного строительства,	———	– часть контура здания, сооружения, объекта незавершенного строительства, образованного проекцией вновь образованного наземного конструктивного элемента здания, сооружения, объекта незавершенного строительства,
–·–·–·–	– часть контура здания, сооружения, объекта незавершенного строительства, образованного проекцией существующего надземного конструктивного элемента здания, сооружения, объекта незавершенного строительства,	–·–·–·–	– часть контура здания, сооружения, объекта незавершенного строительства, образованного проекцией вновь образованного надземного конструктивного элемента здания, сооружения, объекта незавершенного строительства,
–·–·–·–	– часть контура здания, сооружения, объекта незавершенного строительства, образованного проекцией существующего подземного конструктивного элемента здания, сооружения, объекта незавершенного строительства,	–·–·–·–	– часть контура здания, сооружения, объекта незавершенного строительства, образованного проекцией вновь образованного подземного конструктивного элемента здания, сооружения, объекта незавершенного строительства,
△	– пункт государственной геодезической сети,	⊡	– пункт опорной межевой сети,
———	– направления геодезических построений при создании съемочного обоснования,	←	– направления геодезических построений при определении координат характерных точек границ земельного участка,
■	контур здания, сооружения, объекта незавершенного строительства, размеры которого не могут быть переданы в масштабе графической части	●	контур сооружения, объекта незавершенного строительства, представляющий собой окружность, размеры которой не могут быть переданы в масштабе графической части